

Заинский муниципальный район:

*Республики
Татарстан*

энциклопедические очерки

Казань

Институт татарской энциклопедии и регионоведения им. М. Хасанова
Академии наук Республики Татарстан

2025

УДК 94(470.41)(031)
ББК 63.3(2рос.тат)92
317

Издание подготовлено в рамках реализации государственного задания
Института Татарской энциклопедии и регионоведения им. М.Хасанова АН РТ
и государственной программы «Сохранение национальной идентичности татарского народа»

Рекомендовано к печати Учёным советом ИТЭР им. М.Хасанова

Научно-редакционная коллегия:

Л.М.Айнутдинова, Э.М.Галимова (председатель), И.А.Гилязов,
Б.Л.Хамидуллин, Р.В.Шайдуллин

Научный редактор: Л.М.Айнутдинова

Авторы-составители: Л.М.Айнутдинова, С.Г.Белов, С.А.Файзуллин, Г.Р.Давлетьянова, О.В.Ерёгин, Ф.А.Ибрагимова, Л.Т.Мухаметшина,
Л.Т.Нигъмязянова

Заинский муниципальный район Республики Татарстан: энциклопедические очерки / научный ред. Л.М.Айнутдинова. – Казань:
Институт Татарской энциклопедии и регионоведения им. М.Хасанова АН РТ, 2025. – 160 с., ил.

Научно-популярное иллюстрированное справочное издание, в котором систематизированы и обобщены научные знания по истории, об административно-территориальном делении, промышленности, сельском хозяйстве, культуре, образовании, здравоохранении, природе, демографии, археологических и историко-культурных памятниках, а также об известных уроженцах Заинского муниципального района Республики Татарстан. Широкий спектр освещаемых вопросов рассчитан на разные категории читателей.

ISBN

© ОСП ГНБУ «Академия наук РТ» «Институт татарской энциклопедии и регионоведения им. М. Хасанова АН РТ», 2025.
Охраняется Законом РФ «Об авторском праве и смежных правах».
Воспроизведение материалов книги на любых видах носителей без письменного разрешения Института татарской энциклопедии и регионоведения им. М. Хасанова запрещается.

Заинский муниципальный район

В четверчастном червлёном и зелёном поле – золотое пламенеющее солнце (без изображения лица), с лучами, показанными лишь в червлени и отвлечёнными от диска; в зелени же солнце сопровождается: в верхней четверти – особой золотой фигурой (тамгой), образованной тремя гонтами в столб, соединёнными вверху брусом, с двумя скруглёнными углами вверху, причём боковые гонты внизу гаммированы в стороны, средний же раздвоен; а в нижней четверти – серебряным свитком и поверх него таким же пером, положенным в левую перевязь.



Прямоугольное полотнище с отношением ширины к длине 2:3, разделённое в виде креста на четыре равные части: 2 красные и 2 зелёные попеременно. Зелёная часть у древка несёт белое изображение свитка с пером, другая зелёная часть – жёлтое изображение тамги, на скрещении – жёлтый диск солнца, лучи которого показаны лишь на красных частях полотнища.

Дата образования – 25 января 1935 г.

Районный центр – г. Заинск

Площадь – 1900 км²

Численность населения по переписи 2020 г. – 53731 чел.

Городское население – 39739 чел.

Сельское население – 13992 чел.

Средняя плотность населения – 28,3 чел. на км²

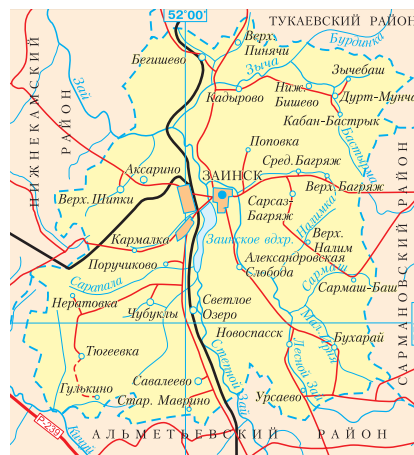
Национальный состав:

татар – 57,9%

русских – 38,3%

чувашей – 1,3%

Количество населённых пунктов – 86



История района

Район находится в центральной части Республики Татарстан. Граничит с Альметьевским, Нижнекамским, Сармановским и Тукаевским районами республики.

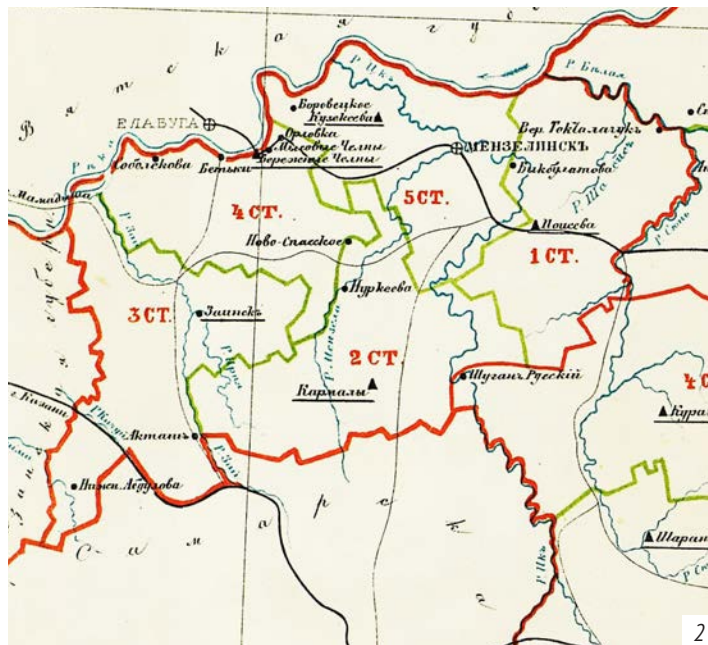
Заселяться территория Заинского района начала ещё в бронзовом веке, в 15–11 вв. до н.э. её жителями являлись носители срубной археологической культуры. С 8 в. до н.э. здесь обитали пришедшие из Сибири различные финно-угорские племена. В раннем средневековье, в 5–7 вв., территорию от правобережья Нижней Камы до устья р. Самара, от среднего течения р. Сура до среднего течения р. Белая населяли также носители именновской археологической культуры – предположительно, пришедшие с запада балто-славянские племена. В 6–10 вв. из Приуралья через эти земли прошли угроязычные мадьяры, большей частью ушедшие в Центральную Европу, а с конца 7 в. с юга (Причерноморье, Северный Кавказ, Прикаспий) сюда начали проникать тюркоязычные племена булгар, берсула, эсегелей и др., которые постепенно вытеснили или завоевали проживавшее здесь население. В 10 в. они образовали государство Волжскую Булгарию, восточные границы которого доходили до р. Ик. После его падения в результате монгольского нашествия 1236 г. эти земли поочерёдно вошли в состав Монгольской империи, затем Золотой Орды, Казанского ханства, Русского царства и Российской империи. Активное заселение территории района началось во 2-й половине 17 в. после того, как в 1650-е гг. для защиты от набегов южных и восточных кочевников была построена Закамская (Старо-Закамская) засечная черта

(укреплённая линия). Её строительство началось в 1652 г. (в том же году была основана крепость Заинск) по плану, составленному служилыми людьми Степаном Змеевым и Григорием Львовым. Большая часть работ была завершена в 1654 г., но полностью закончить её строительство помешала эпидемия чумы. Работы возобновились в 1656 г. и окончательно завершились в 1658 г. Засечная черта протянулась непрерывной линией на 450 км, начинаясь на левом берегу Волги у устья р. Большой Черемшан (ныне Ульяновская область) и заканчиваясь у г. Мензелинск. Она состояла как из естественных препятствий, так и из разнообразных оборонительных сооружений: крепостей, острогов, рвов, тарасных валов, надолбов, лесных засек. Её постройка сделала земли, расположенные за ней, относительно защищёнными, что способствовало массовому появлению здесь татарских, русских, чувашских и других селений.

До 1920 г. территория района относилась к Мензелинскому уезду Уфимской губернии и Чистопольскому уезду Казанской губернии, с 1920 г. – к Мензелинскому и Чистопольскому, с 1921 г. – к Челнинскому кантонам ТАССР, в 1930–1935 гг. – к Акташскому, Сармановскому, Шереметьевскому, Челнинскому районам ТАССР.

Образован 25 января 1935 г. Район находится в центральной части Республики Татарстан. Граничит с Альметьевским, Нижнекамским, Сармановским и Тукаевским районами республики.

В его состав вошли 33 сельских совета (Аксаринский, Александро-Слободской, Ахметьевский, Бассарский, Бегишевский, Бугульдинский, Бура-Кирдинский, Верхне-Багряжский, Верхне-Налимский, Верхне-Шипкинский, Заинский, Зычебашский, Кабан-Бастрыкский, Кармановский, Корчажский, Нератовский, Нижне-Бишевский, Нижне-Лузинский, Николаевский, Онбинский, Поповский, Поручиковский, Сарапалинский, Сармаш-Башский, Сарсаз-Багряжский, Светло-Озёрский, Средне-Пинячинский, Старо-Пальчиковский,




1. Схема Закамской засечной черты;
2. Фрагмент карты Уфимской губернии. 1877 г.;
3. Фрагмент карты Башкирской и Татарской Автономных Социалистических Советских Республик. 1920 г.



1. Участники Заинской районной учительской конференции. 1937 г.;
2. Участники сессии Заинского районного Совета депутатов трудящихся. 1940 г.;
3. Швейная мастерская «Красный Зай»;
4. Пионерский отряд 43-го детского дома. 1946 г.





1. Строительство цементного склада
бетонного завода. 1959 г.;
2. Общий вид складской площадки Заинского
строительно-монтажного участка треста
«Гидромонтаж»;
3. Заинская ГРЭС. 1970 г.;
4. Строительство сахарного завода. 1966 г.;
5. Общий вид площадки строительства Заинского колёсного завода.

Токмакский, Тонгузинский, Фёдоровский, Чубуклинский, Шикмамаевский).

Границы и административное деление района неоднократно менялись. В 1940 г. его площадь составляла 1237 км², численность населения – 42,6 тыс. чел., число сельских советов – 32, населённых пунктов – 96. 26.3.1959 г. в состав района вошли 6 сельских советов (Алексеевский, Кара-Елгинский, Ново-Мавринский, Савалеевский, Мало-Батрасский, Тюгеевский) упразднённого Акташского района. В 1960 г. площадь района составляла 1624,5 км², в него входили поселковый (Заинский) и 18 сельских советов (Александро-Слободской, Ахметьевский, Багряжский, Бегишевский, Верхне-Налимский, Верхне-Шипкинский, Зычешаевский, Нижне-Бишевский, Ново-Мавринский, Ново-Спасский, Онбинский, Поповский, Савалеевский, Сарапалинский, Сармаш-Башский, Светлоозёрский, Токмакский, Тюгеевский), 115 населённых пунктов. В результате укрупнения административных единиц ТАССР 1.2.1963 г. Заинский район был ликвидирован, территория передана в Альметьевский, Сармановский и Челнинский районы. 1.11.1972 г. – восстановлен. Окончательно оформился в 1995 г. с включением в него д. Старая Елань из Альметьевского района.

Заинский муниципальный район образован в соответствии с Законом Республики Татарстан от 31 января 2005 г. №23-ЗРТ.

Ныне в состав района входят 86 населённых пунктов, разделённых на городское (г. Заинск, пос. Кармалка) и 22 сельских поселения: Аксаринское (сс. Аксарино, Буре-Сарай, Вторая Бугульда, Старый Токмак, дд. Новый Токмак, Перцовка, Третья Бугульда), Александро-Слободское (с. Александровская Слобода, д. Киселёвка, посёлки Красный Яр, Урал), Багряжское (сс. Средний Багряж, Верхний Багряж, Сарсаз-Багряж), Бегишевское (сс. Бегишево, Верхние Лузы, Карманово, Керекес, Нижние Лузы, д. Байрак), Бухарайское (сс. Бухарай, Алкино, дд. Сармаш-по-Ирне, Шунак), Верхненалимское (сс. Верхний Налим, Налим), Верхнепинячинское (сс. Верхние Пинячи, Бура-Кирта, дд. Алмалы, Нижние Пинячи, Средние

Пинячи), Верхнешипкинское (сс. Верхние Шипки, Имянлебаш, Старое Пальчиково, дд. Малое Пальчиково, Самарцево, пос. Кзыл-Юл), Гулькиное (с. Гулькино, д. Старая Елань), Дуртмунчинское (сс. Дурт-Мунча, Зычешаев, д. Кабан-Бастрык), Кадыровское (сс. Кадырово, Федотово, дд. Ахметьево, Киселёвка, Тонгузино), Нижнебишевское (сс. Нижнее Бишево, Куш-Елга, Пуст-Ашит, Шикмамаево), Новоспасское (с. Новоспасск, дд. Ирня, Малый Бусеряк, Старый Бусеряк), Поповское (сс. Поповка, Дмитровка, д. Новый Налим), Поручиковское (сс. Поручиково, Нератовка, Сарапала, дд. Камышинка, Канаш, Новое Пальчиково), Савалеевское (сс. Савалеево, Кара-Елга, д. Шумыш), Сармаш-Башское (сс. Сармаш-Баш, Фёдоровка, д. Кадыково), Светлоозёрское (с. Светлое Озеро, дд. Пустынка, Утяшкино), Старо-Мавринское (сс. Старое Маврино, Новое Маврино), Тюгеевское (сс. Тюгеевка, Алексеевка, дд. Большой Батрас, Новая Деревня, Холодный Ключ), Урсаевское (с. Урсаево), Чубуклинское (сс. Чубуклы, Онбия, д. Суык-Чишма).

Жители Заинского района внесли свой вклад в победу в Великой Отечественной войне. Из района на фронт было мобилизовано более 11,5 тыс. чел. (в т.ч. 154 женщины), из которых погибли и пропали без вести 7410 чел. За мужество и героизм, проявленные в годы войны, 2800 чел. были награждены орденами и медалями. Звания Героя Советского Союза удостоились Г.Ф.Ларионов из с. Гулькино, выпускник Старотокмакской школы Н.И.Майков; полным кавалером ордена Славы стал А.А.Васильев из с. Поручиково.

За годы войны колхозы района поставили государству 3 млн пудов хлеба, 63 тыс. пудов мяса, 2 млн литров молока, 440 тыс. штук яиц, 51 тонну шерсти, 18 тонн мёда, тысячи тонн картофеля. Жители района внесли в Фонд обороны из своих сбережений 1 млн рублей наличными, 14,3 млн рублей по государственному займам и 3,5 млн рублей на строительство танковой колонны и эскадрилий самолётов. Работники артели «Красный Зай» шили обмундирование для армии.



1



2



3



4



5

1. Животноводы колхоза им. XXI партсъезда. Март 1970 г.;
2. Митинг по случаю окончания строительства Заинской ГРЭС. 1972 г.;
3. Аппаратная Заинской ГРЭС. 1980-е гг.;
4. Визит Президента Республики Татарстан М.Ш.Шаймиева в Заинский район. 2000 г.;
5. Открытие нового путепровода в Заинском районе с участием Президента Республики Татарстан Р.Н.Минниханова. 2016 г.

Природа

Заинский район расположен в Восточном Закамье, в пределах северных отрогов Бугульминско-Белебеевской возвышенности и относится к северо-западной части Южного (Альметьевского) купола Токмовского свода. Кристаллический фундамент залегает на абсолютных глубинах 1600–1700 м. В геологическом отношении поверхность территории Заинского района слагают отложения пермского, неогенового и четвертичного возрастов. Пермские отложения являются наиболее древними и представлены породами уфимского, казанского и татарского ярусов. В составе уфимского яруса преобладают породы песчано-глинистого состава: глины карбонатные и алевроитовые, суглинки, песчаники; в небольшом количестве в ярусе присутствуют прослои мергелей, доломитов и известняков. Для всей толщи характерно преобладание красно-коричневой окраски. Отложения уфимского яруса достигают мощности 40 м и выходят на поверхность в нижних (прирусловых) частях склонов долины р. Степной Зай.

Значительная площадь района покрыта отложениями казанского яруса, который подразделяют на два подъяруса. Породы

нижнеказанского подъяруса представлены известковистыми плотными глинами, поверх которых залегает слой трещиноватых известняков. Верхнеказанский подъярус представлен отложениями лагунно-континентальных формаций, образовавшихся в различных физико-геологических условиях: частично – на суше, частично – в лагунах и мелководных заливах усыхающего морского бассейна. В составе подъяруса преобладают пёстроокрашенные глины и мергели с незначительными прослоями известняков. Отложения казанского яруса выходят на поверхность по склонам долин рек Степной Зай, Лесной Зай, Зыча. Отложения татарского яруса занимают наиболее возвышенные участки – водоразделы и приводораздельные пространства. Данный ярус сложен песчано-глинистыми породами с прослоями известняков. В глубоких врезах древних долин (палеодолин, расположенных левее долин современных) рек Степной Зай, Лесной Зай, Зыча развиты неогеновые отложения мощностью до 100 м, сложенные алевроитами и глинами с прослоями песков и песчаников. Четвертичные отложения представлены элювиальными и делювиальными образованиями, перекрывающими поверхность водоразделов и склонов речных долин чехлом (мощностью от нескольких метров на ровных возвышенностях до 10–15 м в нижних частях склонов); в составе – разнозернистые пески с прослоями



1. р. Степной Зай; 2. р. Лесной Зай.



Памятник природы «Бухарайский бор».





*Вид на Заинское водохранилище
и Заинскую ГРЭС со стороны старой
части г. Заинск.*

тяжёлых суглинков и супесей. К породам четвертичного возраста относится также аллювий, слагающий пойму и надпойменные террасы средних рек. В состав аллювиальных отложений входят пески, суглинки, супеси; в нижней части – гравийно-галечный материал.

В строении рельефа наблюдается чётко выраженная ярусность. Нижний ярус с высотами 160–180 м сформировался в конце плиоцена – начале четвертичного времени. Основная часть территории расположена на высотах 200–240 м, возникших в плиоцене. Аллювиальные террасы р. Зай и её притоков – Лесной Зай и Зыча – образуют аккумулятивные поверхности. Плато междуречий и водоразделов достигают ширины от 1–2 до 4–5 км, простираясь в виде гряд на значительные расстояния. Плато обрамлены склонами различной крутизны, образующими основные элементы рельефа. Поверхность склонов изрезана лощинами, балками, руслами постоянно и периодически действующих водотоков. Для долин наиболее крупных рек – Степного Зая и Лесного Зая – характерна асимметрия склонов: крутой правый и пологий левый. На этих реках заметно выделяются первая и вторая надпойменные террасы. Верхний комплекс террас выражен нечётко вследствие их переработки денудационными процессами.

На территории района расположено 18 месторождений нефти, в т.ч. наиболее крупные по запасам Ромашкинское и Ново-Елховское. Основные нефтеносные пласты приурочены к отложениям девона и карбона. Нефти девонских отложений относятся к типу лёгких, сернистых, парафинистых, смолистых; нефти карбона – к типу тяжёлых, высокосернистых, парафинистых, высокосмолистых. Ромашкинское месторождение введено в промышленную разработку в 1952 г. В коллекторах пермских отложений встречаются битумы, но промышленные их скопления развиты западнее рассматриваемой территории. В районе разра-

батываются 4 карьера нерудных полезных ископаемых: Юколинское месторождение керамзитовых глин (в долине р. Юколя, правого притока р. Шипка, юго-восточнее с. Аксарина), Бугульдинское месторождение песчано-гравийной смеси (левобережье р. Зай, вблизи с. Вторая Бугульда и д. Третья Бугульда), Старо-Мавринское месторождение мергеля (долина левого притока р. Степной Зай, вблизи с. Старое Маврино) и Старо-Пальчиковское месторождение кирпичных суглинков (левобережье р. Зай, вблизи с. Старое Пальчиково).

Заинский район находится в Восточно-Закамском климатическом районе и характеризуется относительно прохладным, неравномерно увлажнённым осадками летом и сравнительно холодной и недостаточно снежной зимой. Самым тёплым месяцем является июль со среднемесячной температурой воздуха 19,7 °С, самым холодным – январь со среднемесячной температурой –12,7 °С. Средняя годовая температура – 3,8 °С. Годовая суммарная солнечная радиация по району составляет 3600–3800 МДж/м². Средняя дата первых заморозков осенью – 22 сентября, последних заморозков весной – 10 мая. Продолжительность безморозного периода – 134 дня. В среднем за год выпадает 494 мм осадков, из них 342 мм – в тёплый период года (апрель – октябрь). Устойчивый снежный покров образуется в среднем в середине ноября. Наибольшая за зиму высота снежного покрова отмечается в начале марта и достигает в среднем 33 см. Разрушение устойчивого снежного покрова происходит в среднем 8–9 апреля. Продолжительность залегания снежного покрова – 143–144 дня. В целом за год преобладают ветры южного (28,7%) и юго-западного (14,9%) направлений, летом увеличивается доля ветров северного (19,2%) и северо-западного (17,5%) направлений, зимой чаще дуют ветры южного (39,7%) и юго-западного (15,7%) направлений.



1



2



3



4



5

1. Пруд на р. Багряжка;
2. р. Зыча;
3. р. Лузинка вбизи с. Нижние Лузы;
4. Родник «Хэния чиммэсе». с. Чубуклы;
5. Заинское водохранилище.





*Правый склон долины р. Холодный
Ключ (левый приток р. Малая Ирня,
бассейн р. Лесной Зай).*

Гидрографическая сеть района представлена Заинским водохранилищем, реками, прудами, озёрами и болотами. Заинское водохранилище образовано в 1962 г. на р. Степной Зай в связи с созданием Заинской ГРЭС и пруда-охладителя. Плотина сооружена в 0,5 км ниже устья р. Кармала. Площадь водохранилища при нормальном подпорном уровне составляет 20,45 км². Объём воды – 100 млн м³, средняя глубина – 3,8 м, длина – 10 км (в половодье достигает 15 км), максимальная ширина – 2,5 км. Большинство рек относится к бассейну р. Степной Зай – левого притока р. Кама. Длина реки составляет 211,3 км (в пределах района – 72,5 км), площадь водосбора – 5 тыс. км² (в пределах района – 0,85 тыс. км²). Принимает 68 притоков, из них 21 – на территории Заинского района, наиболее крупные (правые) – Лесной Зай (60,8 км) и Зыча (40,2 км). В нижнем течении после слияния с Лесным Заем река носит название Зай. Средний многолетний годовой расход воды в устье реки составляет 15,6 м³/с. Лесной Зай пересекает район с юга на север, длина реки – 60,8 км, глубина на перекатах – 0,2–0,3 м, на плёсах – до 1,2 м, среднегодовой расход воды – 1,45 м³/с. Зыча протекает с востока на запад в северной части района. Река Малая Ирня (правый приток р. Лесной Зай) характеризуется глубокой и широкой (до 2 км) асимметричной долиной с пойменной и надпойменной террасами, среднегодовой расход воды в устье – 0,82 м³/с. В районе насчитывается около 100 озёр общей площадью водной поверхности 31,2 га. Большая часть озёр расположена в поймах рек, особенно в пойме Степного Зая (3 озера площадью более 1 га каждое находятся около сс. Светлое Озеро, Старый Токмак и западнее г. Заинск). Озёра имеют вытянутую или серповидную форму, их глубина 2–3 м, запасы воды 55 тыс. м³. Озёра широко используются как места отдыха, служат источником пресной воды. На территории района насчитывается около 190 болот общей площадью 3,47 км². Все

болота относятся к низинному типу, имеют водорегулирующее значение, являются местообитанием различных видов животных и растений.

В почвенном покрове Заинского района преобладают типичные для лесостепной зоны серые лесные почвы и чернозёмы, составляющие около 45% и 33% площади сельхозугодий соответственно. Светло-серые лесные почвы распространены на водоразделах правых притоков р. Лесной Зай узкой полосой вдоль восточной границы района. Серые и тёмно-серые подтипы образовались в бассейнах левых притоков Степного Зая и в бассейне р. Зыча в северной возвышенной части района. Материнскими породами для серых лесных почв являются жёлто-бурые делювиальные суглинки и глины, а также элювиальные пестроцветные пермские образования, придающие гумусовому горизонту коричнево-серый оттенок. Так называемые коричнево-серые лесные почвы приурочены к выровненным участкам и верхним частям склонов водоразделов, часто глинистого гранулометрического состава. Широко распространены в бассейнах правых притоков р. Лесной Зай (реки Налимка и Багряжка), левых притоков р. Степной Зай в её среднем течении. Чернозёмы представлены в основном выщелоченными (22% площади сельхозугодий) и оподзоленными (10%) подтипами. Крупные массивы выщелоченных чернозёмов сосредоточены в междуречьях Степной Зай – Лесной Зай – Малая Ирня, по левобережью р. Зай. Оподзоленные чернозёмы занимают водораздельные пространства и пологие склоны речных долин, в основном севернее Заинского водохранилища. Чернозёмы – наиболее плодородные почвы района. Характеризуются содержанием гумуса от 6% и выше, высокой обменной способностью, нейтральной реакцией, значительными валовыми запасами азота и зольных элементов питания растений. В местах выхода известковых пород образовались дерново-карбонатные типичные почвы, ча-



р. Саранала.

сто каменистые, с недоразвитым профилем; на более рыхлых породах сформировались дерново-карбонатные выщелоченные почвы, глинистые, с нейтральной реакцией среды. К пойменным участкам рек приурочены лугово-чернозёмные почвы с повышенным содержанием гумуса.

Район расположен в северной части лесостепной зоны, для которой характерно чередование широколиственных лесов с фрагментами остепнённых лугов и луговых степей. Распространены в основном кленово-липово-дубовые леса и их производные осиновые и берёзовые леса с примесью широколиственных пород. На правом берегу р. Малая Ирня находится участок широколиственно-сосновых и сосновых травяных лесов. Лесистость территории составляет 28,5%. Наиболее залесены бассейны рек Багряжка, Сарапала, Кармалка, Лузинка и Чупайка, правобережный склон долины р. Степной Зай. Под пологом леса в условиях выпаса развиваются пастбищные злаково-рудеральные модификации лугов. На каменистых почвах образовались разнотравно-ковыльные формации луговых степей с участием степных ксерофитов. Биологическое разнообразие района составляет 803 вида сосудистых растений. Из редких и охраняемых видов произрастают вечерница сибирская, лапчатка прямостоячая, лапчатка длинночерешковая, клевер земляничный, лилия саранка, какалия копьевидная, триостренник приморский, адонис весенний, астра альпийская, живокость высокая и др.

Из лесных обитателей на территории района встречаются крот обыкновенный, ёж обыкновенный, белка обыкновенная, соня лесная, заяц-беляк, куница, лисица, косуля; из птиц – неясыть серая, сыч домовый, дятел большой пёстрый, тетерев, перепелятник, горлица обыкновенная, овсянка обыкновенная, мухоловка серая и др. Отмечены представители степной фауны: из млекопитающих – хорь степной, сурок-байбак, суслик рыжеватый, хомячок серый, заяц-русак, по-

лётка рыжая; из птиц – сизоворонка, щурка золотистая, угод, куропатка серая, перепел, пустельга степная, жаворонок полевой, овсянка обыкновенная, дубровник и др. На водоёмах встречаются ондатра, речные и нырковые утки, камышница, большая и малая выпь, цапля серая. Из земноводных обычны озёрная и прудовая лягушки, жерлянка, жаба зелёная, тритон обыкновенный. С созданием Заинского водохранилища возросла численность чаек и крачек. Ихтиофауна насчитывает свыше 20 видов: окунь, лещ, карп, щука и др. В Красную книгу РТ занесены соня лесная, выпь большая, лунь полевой, лунь луговой, журавль серый, гадюка степная, форель ручьевая и др. Биологическое разнообразие Заинского района включает 1091 вид флоры и фауны. Коэффициент видового биоразнообразия 0,62.

На территории района расположены охраняемые природные объекты: р. Степной Зай, Багряжский заказник, часть памятника природы «Бухарайский бор». Ландшафтный памятник природы «Бухарайский бор» находится восточнее с. Бухарай по правобережью р. Малая Ирня (выделен в 1989 г., общая площадь 448,9 га, из них 252,8 га занимает участок в Заинском районе). Представлен разновозрастными (до 120 лет) сосновыми насаждениями на склонах северных отрогов Бугульминского плато. Распространены кленово-берёзовые дубняки, кленовые и таволговые березняки, разнотравные липняки, осоковые осинники. Встречаются выходы родников. Живописный уголок в сочетании с хвойным лесом в условиях лесостепи. Памятником природы в 1978 г. объявлена р. Степной Зай, протекающая по территории района в северном направлении, разделяя её на две равновеликие правую и левобережную части. В северо-восточной части района в 1987 г. выделен Багряжский охотничий заказник на площади 41,8 тыс. га. В составе охотничьей фауны: лось, кабан, косуля, рысь, лисица, заяц-русак, заяц-беляк, куница, норка американская, сурок-байбак.



1



2

1. Цапля серая;
2. Большой пёстрый дятел;
3. Лось;
4. Кабан;
5. Уж обыкновенный;
6. Лягушка прудовая;
7. Бобры;
8. Сом обыкновенный.



3



4



5



6



7



8

Экономическое и социальное положение района

Основная отрасль экономики Заинского района – сельское хозяйство. Возделываются яровая пшеница, озимая рожь, сахарная свёкла, ячмень, гречиха, горох, картофель. Посевные площади занимают 64,6 тыс. га, в т.ч. зерновые и зернобобовые культуры – более 38,2 тыс. га (2023 г.). Район входит в число лидеров в республике по выращиванию сахарной свёклы, в 2023 г. было собрано 226 тыс. тонн. Основными отраслями животноводства являются мясо-молочное скотоводство, птицеводство. В 2023 г. поголовье крупного рогатого скота во всех категориях хозяйств составляло 7 тыс. голов, в т.ч. 2,8 тыс. коров. На 2023 г. в районе действовали 3 крупные агрофирмы: «Восток», «Заинский сахар», «Зай»; 61 фермерское хозяйство.



Заинский лесхоз.

В 2023 г. в районе было собрано 98 тыс. тонн зерна, произведено 1,8 тыс. тонн мяса, 17,7 тыс. тонн молока.

В районном центре сосредоточены одни из крупнейших в России: Заинская ГРЭС (с 1976 г.; мощность 2204,9 МВт), заводы – ООО «Аккурайд Уилз Руссия» (с 1978 г.; производит штампованные стальные колёсные диски для грузовых и легковых автомобилей, сельскохозяйственной, строительной и погрузочной техники, тракторов), АО «Заинский сахар» (с 1967 г.; мощность переработки достигает 8,5 тыс. тонн сахарной свёклы в сутки) и ряд других крупных промышленных предприятий. На территории отдельных сельских поселений действуют предприятия по добыче полезных ископаемых, выпуску пищевой продукции, стройматериалов и пр.

По территории района проходят железные дороги Агрыз – Акбаш, автомобильные дороги Набережные Челны – Альметьевск, Заинск – Сарманово.

В районе функционируют 40 сельских домов культуры и клубов, Дворец культуры «Энергетик», районный и городской дома культуры (при них действуют свыше 400 различных клубных формирований самодеятельного творчества, 7 из них носят звание «народный»: ансамбли – вокальный «Русская душа», кряшенский фольклорный «Жилэк», театр кукол «Мальвина» (все – в г. Заинск); коллективы – театральные «Тургай» в с. Аксарино и «Балкыш» в с. Верхний Налим, татарский фольклорный «Жэухэр» в с. Имянлебаш, чувашский фольклорный «Палан» в с. Гулькино; и 4 – звание «образцовый»: коллективы хореографические – ансамбль «Улыбка», группа «Магия», вокально-хореографические «Мирас» и «Азаль» (все – в г. Заинск); 34 библиотеки, Заинский краеведческий музей, киноучреждение.

В системе образования функционируют 23 общеобразовательные школы, в т.ч. 11 средних, 11 основных и одна для детей с ограниченными возможностями здоровья,



1



2



3



4



5

1. Заинская ГРЭС;
2. На полях Заинского района;
3. Заинский элеватор;
4-5. АО «Заинский сахар».

21 детский сад, 8 учреждений дополнительного образования (Дом детского творчества, Детская школа искусств, Детская музыкальная школа, Центр дополнительного образования одарённых детей – Малая академия наук школьников, 4 детско-юношеские спортивные школы), политехнический колледж. В системе здравоохранения действуют Центральная районная больница и поликлиники в г. Заинск, амбулатории в сс. Бегишево, Верхние Шипки, Савалеево, около 50 фельдшерско-акушерских пунктов. Спортивная инфраструктура включает порядка 195 спортивных объектов (в т.ч. Ледовый дворец «Яшьлек», стадион «Энергия», плавательный бассейн «Дулкын – Волна», спортивно-оздоровительный комплекс с плавательным бассейном, Центр спортивной подготовки «Ялта-Зай»). Функционируют 30 мечетей, 6 церквей.

Издаются районные газеты «Новый Зай» (с 2007 г.) на русском, «Зай офыклары» (с 1990 г.) на татарском языке (в 1935–1963 гг. выходила газета «Красный Зай» – «Кызыл Зай», с 1972 г. – «Знамя дружбы» – «Дуслык байрагы» на русском и татарском языках).

На территории Заинского района выявлено свыше 20 археологических памятников, представленных в основном стоянками и селищами срубной и именьковской археологических культур, а также Старо-Пальчиковское городище.

Заинский район является родиной Героя Советского Союза Г.Ф.Ларионова; Героев Социалистического Труда В.Д.Григорьева, М.Н.Хуснутдиновой; полных кавалеров орденов Славы – А.А.Васильева, Трудовой Славы – М.Х.Гильфанова; государственных и общественных деятелей Р.Т.Биктагирова, И.С.Герасимова, М.Ф.Долгова, Г.Е.Емельянова, Ю.В.Курмашева, Р.А.Низамова, А.Г.Тазетдинова, М.Х.Хасанова; деятелей

науки и культуры В.В.Агапова, В.А.Акатьева, Р.М.Батуллина (Рабита Батуллы), И.А.Гайсина, М.Е.Герасимова, Ю.Ф.Гортышева, Н.И.Дунаева, А.Е.Ефимова, Ф.Ф.Зарипова, Д.Н.Красильникова, З.М.Кузнецовой, Х.Ю.Миннегулова, М.К.Михайлова, Г.В.Мухаметзяновой, К.Я.Наякшина, Г.И.Тавлина, Ф.Н.Тухватуллина, Ф.Ш.Хузина, Р.Х.Шаймарданова-Фаткуллина; спортсмена, олимпийского чемпиона Ф.П.Симашева и др.

Среди известных уроженцев исчезнувших населённых пунктов: В.Д.Григорьев (1932, пос. Малый Багряж – 2005) – Герой Социалистического Труда, заслуженный химик РСФСР, доктор экономических наук, руководитель АО «КВАРТ» (в 1970–2005 гг.), кавалер орденов Ленина (дважды), Трудового Красного Знамени.

Руководители района

Первые секретари Заинского райкома ВКП(б) (1935–1962), КПСС (1972–1978): С.Ф.Кожевников (1935–1937), П.А.Баскаков (апрель – ноябрь 1937), М.В.Иванов (1937–1940), Р.С.Сахапов (1940–1941), А.Т.Морозов (1942–1944), А.А.Аблялимов (1944–1952), Г.Г.Галеев (1952–1955), Д.Х.Хисамов (1955–1957), А.Г.Варгин (1957–1961), М.Н.Моряков (1961–1962), З.А.Ахметзянов (1972–1977), М.А.Нагаев (1977–1978).

Первые секретари Заинского горкома КПСС (1978–1991): М.А.Нагаев (1978–1984), И.В.Гареев (1984–1988), М.И.Агафонов (1988–1991), Н.И.Егоров (июль – ноябрь 1991).

Главы администрации Заинского района и города Заинска, председатели районного Совета (1992–2005), главы (руководители)* Заинского муниципального района (с 2006): В.Д.Некратов (1992–1993), Р.С.Хамадеев (1993–1999), Р.Ш.Фардиев (1999–2008), Т.В.Воропаева (2008–2009*, 2009–2014), Р.Г.Каримов (2014–2015*, с 2015).



1



2



3



4



5

1. ООО «Кондитерская фабрика «Заинский крекер»;
2-3. Цеха ООО «Аккурайд Уилз Руссия»;
4-5. «Завод ТЕХНО».



ВАСИЛЬЕВ АЛЕКСЕЙ АФАНАСЬЕВИЧ

(17.3.1918, с. Поручиково Мензелинского уезда Уфимской губернии – 3.5.1971, г. Одесса, Украинская ССР) – лейтенант, полный кавалер ордена Славы (5.6.1944, 28.8.1944, 15.5.1946 гг.).

В Красной армии с 1939 г. Окончил школу младших авиаспециалистов по специальности «стрелок-радист» (г. Торжок, 1940 г.). На фронтах Великой Отечественной войны с мая 1942 г., принимал участие в Курской битве, битве за Днепр, Корсунь-Шевченковской, Ясско-Кишинёвской, Дебреценской, Будапештской, Венской и Пражской операциях. Награждён орденом Красной Звезды, медалями. После демобилизации в 1955 г. жил в Одессе. Его именем названа улица в г. Заинск.



ГИЛЬФАНОВ МАСГУТ ХАЙРТДИНОВИЧ

(1.4.1940, с. Куш-Елга Заинского района ТАССР – 26.11.2014, там же) – звеньевой механизаторов-свекловодов, полный кавалер ордена Трудовой Славы (14.2.1975, 13.3.1981, 29.8.1986 гг.), заслуженный механизатор ТАССР.

С 1956 г. работал в колхозе им. Тукая. Окончил курсы машинистов-трактористов (1968 г.). Трудился механизатором по выращиванию сахарной свёклы, затем возглавил звено свекловодов. Первым в республике внедрил механизированный способ её возделывания, что позволило добиваться высоких урожаев. Награждён медалями, в т. ч. золотой медалью ВДНХ СССР.



ГРИГОРЬЕВ ВЕНИАМИН ДЕМЬЯНОВИЧ

(17.1.1932, пос. Малый Багряж (ныне не существует) Заинского района ТАССР – 27.5.2005, г. Казань) – инженер-химик, Герой Социалистического Труда (6.4.1981 г.), заслуженный химик РСФСР (1987 г.), доктор экономических наук (1995 г.), лауреат Государственной премии РТ в области науки и техники (2008 г., посмертно).

Работал на Казанском заводе синтетического каучука (1954–1970 гг.), в 1970–2005 гг. – в АО «Резинотехника» («Кварт»): директор (до 1984 г.), генеральный директор. Одновременно преподавал в Казанском технологическом университете, профессор. Награждён орденами Ленина (дважды), Трудового Красного Знамени, медалями.



ЛАРИОНОВ ГРИГОРИЙ ФЁДОРОВИЧ

(27.1.1905, с. Гулькино Мензелинского уезда Уфимской губернии – 29.2.1968, г. Кишинёв, Молдавская ССР) – гвардии подполковник, Герой Советского Союза (5.11.1944 г.).

В Красной армии с 1928 г. Окончил Ленинградскую артиллерийскую школу (1933 г.), Харьковское военное авиационное училище лётчиков-наблюдателей (1934 г.), Военно-воздушную академию (пос. Монино, 1940 г.). На фронтах Великой Отечественной войны с июня 1941 г. Всего за годы войны совершил более 250 боевых вылетов. Награждён орденами Ленина (дважды), Красного Знамени (четырежды), Красной Звезды (дважды), медалями. После демобилизации в 1955 г. жил в Кишинёве. Бюсты Героя установлены в г. Заинск и с. Гулькино. Его именем названа улица в Заинске.



ХУСНУТДИНОВА МАРИЯ НИКОЛАЕВНА

(10.5.1920, с. Сарсаз-Багряж Мензелинского уезда Уфимской губернии – 6.4.2003, г. Заинск) – бригадир комплексной бригады, Герой Социалистического Труда (23.6.1966 г.).

В 1937–1955 гг. учительница в школах Заинского и Челнинского районов, в 1955–1960 гг. председатель Аксаринского сельсовета (Челнинский район). В 1960–1976 гг. (с перерывом) бригадир Аксаринской комплексной бригады колхоза им. XXI партсъезда, которая в 1964 г. получила самый высокий в районе урожай, досрочно выполнила план хлебозаготовок; к 1966 г. добилась высоких показателей и в животноводстве. Награждена орденом Ленина; медалями, в т. ч. бронзовой медалью ВДНХ СССР. На Аксаринском доме культуры в её честь установлена мемориальная доска.

Учреждения культуры

ЗАИНСКАЯ ЦЕНТРАЛЬНАЯ БИБЛИОТЕКА ИМЕНИ СУББУХА РАФИКОВА

г. Заинск, ул. Чапаева, д. 5.

Является головной библиотекой муниципального бюджетного учреждения «Централизованная библиотечная система» муниципального образования «Заинский муниципальный район» РТ.

В 1896 г. в пригороде Заинска, центре Заинской волости Мензелинского уезда, была открыта Заинская народная библиотека. С 1917 г. размещалась в народном доме. В 1940–1950-х гг. для неё было построено специальное здание. В 1958 г. начала свою работу библиотека в пос. Новый Зай, которая первоначально находилась в подсобном помещении Дома культуры «Строитель» и обслуживала строителей Заинской ГРЭС. В 1962 г. для библиотеки было выделено помещение в жилом доме, а со сдачей в эксплуатацию в 1967 г. Дома культуры «Октябрь» район-

ная библиотека разместились в нём. В 1977 г. она получила статус центральной. В 1988 г. для библиотеки построено отдельное здание, позже ей присвоено имя татарского писателя Суббуха Рафикова, работавшего в последние годы своей жизни в Заинске.

Книжный фонд библиотеки насчитывает более 84 тыс. единиц. Обслуживает 10 библиотечных пунктов. В структуре Центральной библиотеки: абонемент, читальный зал, сектор искусств, отделы (обслуживания, обработки и комплектования литературы, татарской литературы, методико-библиографический отдел). Библиотека собирает литературу о Татарстане, г. Заинск и районе, об истории, экономике, культуре народов республики. Имеются картотеки: краеведческая – «Наш район», электронная – «О Заинском крае и знатных людях».

В Центральной библиотеке работают клубы по интересам: «Музыкальная шкапулка», «Клуб любителей поэзии» (на татарском языке), «Кругозор» – совместно с МЦ «Космос», «Человек. Закон. Истина», «Семьбел» (Отдел татарской литературы).

ЗАИНСКИЙ КРАЕВЕДЧЕСКИЙ МУЗЕЙ

г. Заинск, ул. Орджоникидзе, д. 55.

Муниципальное бюджетное учреждение культуры Заинского муниципально-



1



2

Заинская центральная библиотека им. С.Рафикова: 1. Здание; 2. Холл.



Заинский краеведческий музей.

го района. Основан решением исполкома Заинского городского совета от 30 ноября 1984 г. №406, открыт 8 мая 1985 г.

Расположен в двухэтажном доме из красного кирпича, принадлежавшем купцу первой гильдии И. Н. Бекетову (построен в 1902–1903 гг.; памятник истории и архитектуры местного значения). Экспозиционно-выставочная площадь – 222 м², площадь фондохранилищ – 21 м², в коллекциях музея насчитывается около 15 тыс. ед. хр. Экспозиция размещена в восьми залах, посвящённых истории края с древнейших времён до наших дней. Основные отделы: палеонтологический, истории основания г. Заинск, истории края 20 в. В экспозиции представлены палеонтологические, этнографические, нумизматические коллекции; документы, фотографии и мемориальные вещи известных заинцев.

Раздел экспозиции «Закамская сторожевая черта» раскрывает историю Заинска с середины 17 в. Среди экспонатов – макет крепости Заинск (мастер – Е. Ф. Хохлов), фотокопия «Наказной памяти» воеводе И. Л. Тургеневу, посланному царём Алексеем Михайловичем в 1675 г. в Заинск на службу; список жителей крепости по данным первой переписи (1719 г.), состав заинского гарнизона, входившего в 1830-е гг. в Новошешминский полк, фотокопии «Журнала для дневных записок» капитана Николая Рычкова 1769–1770-х гг., «Дело капитана Мертвецова, секунд-майора Лопатина и майора Савинича», в котором

содержатся следственные документы о сдаче крепости Заинск войскам Е. И. Пугачёва в январе 1774 г., и другие экспонаты. В разделе экспозиции, посвящённом истории края после 1917 г., представлены материалы о «вилочном» мятеже 1920 г.: подлинные фотографии, документы, письма очевидцев.

В этнографическом разделе экспонируются предметы быта и костюмы русских, татар, татар-кряшен, чувашей, произведения народного декоративно-прикладного искусства и образцы художественных ремёсел. В музее хранится коллекция произведений заинских художников: М. А. Голова, С. А. Цыганова, Г. Л. Уразайкина, В. В. Хрулёва, В. В. Попова и др. Среди особо ценных коллекций музея – палеонтологическая, археологическая, нумизматическая 18–19 вв.

В числе экспонатов: карманные часы (середины 19 в.), принадлежавшие заинскому просветителю Н. С. Гушину, боевая шашка с ножнами работы златоустовских мастеров (1896 г.), коллекции поддужных колокольчиков конца 19 – начала 20 в. и советского фарфора 1930–1980-х гг.

Музеем ежегодно проводятся: вечер встречи с бывшими воинами-афганцами (15 февраля), Международный день музеев (18 мая).

Издания: альбом «Архитектурные и исторические памятники» (Заинск, 2008).

Руководители: Л. М. Симонова (1991 г.; 2014–2016 гг.), Р. М. Иванова (с 2016 г.), А. К. Исаков (с 2021 г.), и. о. Э. Ф. Жданова (с 2023 г.), Р. Ф. Юнусова (с 2025 г.).




1



2



3



4

1-5. Фрагменты экспозиций Заинского краеведческого музея.



5

Заинск

Город (с 1978 г.) республиканского значения, центр Заинского района и городского поселения Заинск (включает также пос. Кармалка). Расположен у слияния рек Степной и Лесной Зай, близ одноимённой железнодорожной станции на линии Агрыз – Акбаш, в 218 км к востоку от г. Казань. Через западную часть города проходит автомобильная дорога Набережные Челны – Альметьевск.

Основан в 1652 г. как крепость на Старо-Закамской оборонительной черте. В документах «Поместного приказа» приводится описание Заинска: «Река Зай течёт из степи в русскую сторону и впадает в Каму реку. От реки Зай, от мосту до города Заинскова к горе двести семьдесят сажень. Город Заинской рублен тарасами, а в нём башня с проезжими ворота. От реки Ирни в вышину да обломов четыре сажени без четверти, обломов сажень, шатра полторети сажени, стены в башни трёх сажень, в воротах затворы брусяные сосновые... башня и город рублены в сосновом лесу, укрыты башни тёсом, а город дранниками. Длина городу от ворот до ворот пятьдесят восемь сажень, поперёк – сто четыре сажени. Округ города и слобо-

да реки Зай двойных надолбов семьсот шестьдесят две сажени». Крепость занимала площадь около трёх гектаров, имела прямоугольную форму с шестью деревянными башнями, из которых четыре угловые были глухие, а две посередине – проезжие с воротами, стены были двойные, собранные из сосновых брёвен, между которых была засыпана щебёнка. Толщина стен превышала четыре метра, а высота вместе с надстройкой доходила до восьми метров. Около Заинска располагались Овчинная и Польская слободы. Первыми жителями Заинска стали 100 стрельцов, переселённых вместе с семьями из Челнинского острога, а также пленные польские шляхтичи (81 чел.), переведённые в 1654 г. из Смоленска (в Заинске на так называемом «Солдатском кладбище» 17 в. сохранилось несколько старинных надгробий).

С 1670-х гг. Заинск в официальных документах именуется пригородом. Во 2-й половине 17 – 1-й половине 18 в. неоднократно подвергался нападениям со стороны ногайцев и башкир (в 1707 г. последним был захвачен и сожжён). С 1708 г. в составе Казанской, с 1744 г. – Оренбургской губернии. По 1-й ревизии 1719 г. в Заинске насчитывалось более 300 дворов и 895



Мечеть и церковь Воздвижения Креста Господня.



Вид на г. Заинск.

душ мужского пола. В 1731 г. служилые люди гарнизона Заинска были включены в Шешминский ландмилицкий полк и переведены на строившиеся Новую Закамскую и Оренбургскую укрепленные линии. В 1730-е гг. вместо них Заинск заселили отставными солдатами, обер- и унтер-офицерами лейб-гвардии; к началу 1770-х гг. их насчитывалось около 1 тыс. душ мужского пола в 512 дворах. Во время Крестьянской войны 1773–1775 гг. 15 января 1774 г. Заинск был без боя сдан отрядам Е.И.Пугачёва, а уже 17 января взят штурмом правительственными войсками под командованием Ю.Б.Бибикова. По 5-й ревизии 1795 г. жители пригорода значились казаками и пользовались льготами, в начале 19 в. были переведены в разряд государственных крестьян. В 1790-е гг. Заинск стал волостным центром, в 1865 г. вместе с Мензелинским уездом вошёл в состав Уфимской губернии. Исторически являлся одним из важных административных центров Восточного Закамья. Не позднее 1719 г. в Заинске построена деревянная церковь Воздвижения Креста Господня (первый священник – И.Кириллов). В 1826 г. взамен обветшавшей на средства прихожан возведена каменная церковь (закрыта в 1935 г., использовалась как типография газеты «Красный Зай», швейная мастер-

ская, рентген-кабинет городской больницы, Дом пионеров; отреставрирована в 1991–1992 гг.; памятник культовой архитектуры в стиле классицизма); в 1881 г. – каменная церковь Богоявления Господня (в 1930-е гг. закрыта, с 1940 г. в её здании размещался районный Дом культуры, в 1960–1970 гг. – кинотеатр «Маяк»; памятник культовой архитектуры, находится в полуразрушенном состоянии).

В 1845 г. открыта двухлетняя церковно-приходская школа, в 1867 г. – вместо неё мужское двухклассное четырёхлетнее училище Министерства народного просвещения (с 1869 г. в собственном здании, в 1888 г. сгорело, в 1894 г. отстроено вновь; в 1895 г. обучалось 75 мальчиков; с 1903 г. земское; в 1910 г. для него построено новое каменное здание – памятник архитектуры), в 1875 г. – одноклассное (позднее трёхклассное) земское женское училище с трёхлетним обучением (в 1896 г. обучалось 38 девочек), в 1913 г. – прогимназия. В 1876 г. открыта земская больница на 10 коек (первый врач – М.А.Комаров), в 1885 г. построено здание на 25 коек (сохранился дом земского врача конца 19 в.; памятник архитектуры), в 1896 г. – народная библиотека.

Во 2-й половине 19 – начале 20 в. в Заинске располагались полицейский стан, волостное правление (здание конца 19 в. со-



1. Магазин купца Я.Н.Бекетова. Начало 20 в.; 2. Заинский райисполком. 1960-е гг.



1



2



3



4



5

1. Заинский районный дом культуры. 1960-е гг.;
2. Улица рабочего посёлка Новый Зай. 1966 г.;
3. Открытие школы. 1971 г.;
4. Вид на ул. Рафикова. 1976 г.;
5. Вид на центральную часть г. Заинск. Конец 1970-х – начало 1980-х гг.

хранилось, памятник архитектуры), ряд учреждений, обслуживавших соседние волости (больничный, судебный, ветеринарный и призывной участки), почтово-телеграфное отделение, земская станция.

По сведениям 1870 г., здесь также функционировали ветряная и 2 водяные мельницы, 14 лавок; по вторникам проходил базар; к началу 20 в. – 2 мануфактурные, 11 бакалейных, 7 калашных, 2 винные и пивная лавки, 4 кузницы, 3 крупобирки, маслобойня. Население занималось преимущественно земледелием, разведением скота, пчеловодством, рогожным и бондарным промыслами.

В период Гражданской войны жители Заинска приняли активное участие в «вилочном» мятеже 1920 г., здесь располагался «главный» штаб повстанцев, в который вошли бывшие офицеры Никонов, Крапивин, Шимановский, Юсуповский, фельдфебель Милованов. Было объявлено об образовании повстанческих «фронтов»: Чистопольско-Казанского во главе с Седовым, Мензелинского – Миловановым, Бугульминско-Самарского – Васякиным. Повстанцы не имели чёткой программы и выдвигали различные лозунги: «Долой коммунистов!», «Да здравствует свободная торговля!», «Долой гражданскую войну!», «За власть крестьянскую!», «Долой комму-



Дом земского врача конца 19 в.



Могила жертв «вилочного» мятежа.

нистов, да здравствует Красная Армия!» и др. В Заинске от рук повстанцев погибли руководители советской власти Заинской волости, бойцы продотряда из Керенска, Москвы, Петрограда и несколько красноармейцев отряда ВЧК Мензелинского уезда (сохранилась общая могила жертв восставших; в 1925 г. на ней установлен памятник).

До 1920 г. Заинск – волостной центр в составе Мензелинского уезда Уфимской губернии. С 1920 г. в составе Мензелинского, с 1921 г. – Челнинского кантонов ТАССР. В 1926 г. отнесён к категории сельских населённых пунктов. С 10.8.1930 г. в Шереметьевском районе. С 25.1.1935 г. центр Заинского района, с 29.8.1957 г. посёлок городского типа. 1.2.1963 г. в связи с упразднением Заинского района передан в состав Челнинского района. В 1954–1960 гг. вблизи Заинска была проложена железнодорожная ветка с одноимённой станцией. В 1956 г. с началом строительства Заинской ГРЭС рядом с Заинском возник пос. Новый Зай, который 9.7.1962 г. стал посёлком городского типа, 1.11.1972 г. – центром восстановленного Заинского района. Современный город образован 5.4.1978 г. в результате слияния пгт Заинск,



Бульвар Победы.

пгт Новый Зай, д. Первая Бугульда, посёлков Воздвиженка, Заготзерно, Мирный.

В период коллективизации в Заинске организован колхоз «Твёрдый путь» (первый председатель – М.Овчинников), в 1935 г. переименован в колхоз «Заветы Ильича»; с 1950 г. Заинск – центральная усадьба одноимённого укрупнённого колхоза, с 1970 г. – совхоза; с 1997 г. – СХПК (с 2006 г. ООО) «Нива» (полеводство). Большой вклад в развитие хозяйства внёс руководивший им в 1982–2016 гг. Ш.М.Касимуллин (р. 1952), заслуженный работник сельского хозяйства РТ (под его руководством реконструированы животноводческие мощности, построены жильё, объекты соцкультбыта, дороги с твёрдым покрытием и др.). В 1935–1958 гг. работала Заинская МТС.

Современный Заинск – крупный промышленный центр. В 1956 г. началось строительство Заинской ГРЭС. Первый блок первой очереди был введён в строй в 1963 г., шестой – в 1966 г., в 1969–1972 гг. запущены блоки второй очереди; официально станция принята в эксплуатацию в 1976 г. В настоящее время её мощность составляет 2204,9 МВт, основным видом топлива служит природный газ, резервным – мазут. Она снабжает электроэнергией нефтедобывающие и нефтеперерабатывающие предприятия республики, а также

Казань. С 1967 г. действует сахарный завод (с 1992 г. АО «Заинский сахар»), который ныне входит в пятёрку крупнейших заводов России по производству сахара. За последние годы на предприятии была проведена глубокая модернизация оборудования и всей технологической цепочки, что позволило увеличить суточную мощность переработки сахарной свёклы до 8,5 тыс. тонн. В 1974 г. заработала кондитерская фабрика (с 2001 г. ООО «Заинский крекер»), в 1991 г. на предприятии была проведена реконструкция и модернизация, в ходе которой установлена автоматизированная линия по производству крекера немецкой фирмы Werner Pfleiderer. Ныне действуют два цеха по производству мучнистых и сахаристых изделий, а также шоколадных конфет, ассортимент продукции составляет более 50 наименований. В 1978 г. введён в строй автоагрегатный завод ПО «КамАЗ» (с 2018 г. ООО «Аккурайд Уилз Руссия»), который является одним из крупнейших производителей стальных штампованных колёс в стране; изготавливает колёсные диски для грузовых и легковых автомобилей, автобусов, сельскохозяйственной, строительной и погрузочной техники. В 2023 г. объём инвестиций на освоение новых продуктов составил 19 млн рублей, а на модернизацию оборудования и производственного здания – 42 млн рублей. В 2008 г. запущен филиал корпорации «Техноникель» – «Завод ТЕХНО», на котором установлены две высокотехнологичные производственные линии мощностью 140 тыс. тонн готовой продукции по выпуску изоляции штукатурных и вентилируемых фасадов, скатных и плоских кровель, полов, стен и др.; плит для производства сэндвич-панелей, межкомнатных перегородок, звукоизоляции в жилых и офисных зданиях, огнезащиты и технической изоляции, с 2017 г. налажен выпуск минеральных плит для подвесных потолков. Также действуют ООО «Заинский керамзит» (с 2015 г.), ОАО «Хлебоприёмное предприятие» (с 1954 г.) и др. В 2018 г.



Здание администрации Заинского района и г. Заинск.



Вход в парк им. Р.Ш.Фардиева.





Набережная р. Зай.



Территориальный отдел Управления Федерального казначейства по РТ.

открыты промышленный парк «Заман» для крупных предприятий по переработке сельскохозяйственной продукции (в его составе крупнейший в России элеватор на 150 тыс. тонн зерна и масленичных культур) и агропромышленный парк для фермеров. В 1989–2006 гг. работало НГДУ «Заинскнефть». В Заинске расположены дирекция и центральная база Заинского лесхоза (с 1959 г., до 1992 г. леспромхоз).

В настоящее время в городе функционируют школы: средние – №2 (с 1961 г., в 2005 г. при ней Е.Н.Красильниковой открыт историко-краеведческий музей), №3 (с 1958 г.), №4 (с 1971 г.), №6 (с 1981 г.,

в 2004 г. при ней открыт историко-краеведческий музей, организатор – Л.В.Нуждина), №7 (открыта в 1960 г. как школа-интернат, с 2010 г. с углублённым изучением отдельных предметов, с 2013 г. при ней действует историко-краеведческий музей, организатор – Т.А.Разова); татарская гимназия им. Р.Ш.Фардиева (с 1991 г., располагается в здании бывшего СПТУ №60); неполные средние – №1 (с 1921 г., в 1935–2016 гг. средняя), №5 (с 1959 г.); школа №9 для детей с ограниченными возможностями здоровья (основана в 1998 г. на базе бывшего детского дома); 18 детских садов. В 2008 г. на базе агротехнического лицея и вечернего машиностроительного техникума (оба основаны в 1979 г.) создан политехнический колледж.

Дополнительное образование предоставляют Детская музыкальная школа (с 1961 г., с 1981 г. в новом здании; насчитывает свыше 20 коллективов), Дом детского творчества (с 1957 г. как Дом пионеров размещался в здании Крестовоздвиженской церкви, с 1959 г. – в бывшем здании райкома партии, с 1978 г. – на ул. Строителей, с 1990 г. – в новом здании; при нём действует народный (с 2003 г.) вокальный коллектив «Гранд»), Детская школа искусств (с 1998 г.), Центр дополнительного образования одарённых детей – Малая академия наук школьников (с 2018 г.). Также работают 2 молодёжных центра, 11 подростковых клубов, 2 клуба по месту жительства и др.

В сфере физкультуры и спорта функционируют детско-юношеские спортивные школы им. Ф.П.Симашева (с 1982 г.), «Зай» (с 2000 г.), «Яшьлек» (с 2009 г.), «Барс» (с 2015 г.). Спортивная инфраструктура города включает стадион «Энергия» (1959 г.), спортивно-оздоровительный комплекс (1995 г.) с плавательным бассейном (2003 г.), ипподром (1997 г.), лыжный Центр спортивной подготовки «Ялта-Зай», Ледовый дворец «Яшьлек» (оба – в 2009 г.), картодром (2018 г.), плавательный бассейн «Дулкын – Волна» (2023 г.).



Стадион «Энергия».



1




2



3



4



5

1. Молодёжный центр;
2. Молодёжный центр «Космос»;
3. Спортивно-оздоровительный комплекс;
4. Центр спортивной подготовки «Ялта-Зай»;
5. Ледовый дворец «Яшлык».



О.Д.Агапов



Н.А.Банькин

Действуют Центральная районная больница (в комплексе зданий 1960 г.), детская поликлиника. В 2016 г. в городе открыты новые врачебная амбулатория и ветеринарная клиника.

Работают районный (с 1958 г.; при нём функционирует кряшенский фольклорный ансамбль «Жилэк» (с 2003 г., с 2017 г. народный, основатель — О.А.Агашкина) и городской (с 1987 г.; при нём действует театр кукол «Мальвина» (с 2003 г., с 2014 народный, основатель — А.С.Зарипова)) дома культуры; Дворец культуры «Энергетик» (с 1967 г., до 2007 г. назывался «Октябрь», его фасад в 1975 г. украшен смальтовой мозаикой «Октябрь» народного художника РТ В.К.Фёдорова; при нём функционируют: ансамбли — вокальный «Русская душа» (с 1988 г., с 2010 г. народный, основатель — С.Л.Миронова), хореографический «Улыбка» (с 1979 г., с 2001 г. образцовый, основатель — Л.И.Нестягина), песни и танца «Мирас» (с 1998 г., с 2009 г. народный, ныне образцовый) и «Азаль» (с 2005 г., с 2017 г. народный, ныне образцовый, основатель обоих — А.Х.Валиуллина) и хореографическая группа «Магия» (с 1990 г., с 2013 г. народная, ныне образцовая, основатель — М.А.Петленко); молодёжный центр «Космос» (с 1960 г.); районная библиотека (с 1958 г., с 1967 г. при Дворце культуры

«Октябрь», с 1977 г. центральная; в 1988 г. построено типовое здание, присвоено имя С.Рафикова).

В 1985 г. в бывшем доме купца И.Н.Бекетова (1902–1903 гг., памятник архитектуры) открыт Заинский краеведческий музей. Представлены экспозиции: «Древняя история Заинска», «Зал Памяти»; коллекции: палеонтологическая, археологическая, этнографическая (предметы быта, утварь, костюмы, произведения народного декоративно-прикладного искусства и образцы художественных ремёсел татар-кряшен, татар, русских, чувашей), нумизматическая, художественных открыток, колокольчиков, орденов и наград, произведений заинских художников и др.; постоянные («История народного образования», «Знаменитые заинцы», «Купеческий быт») и временные выставки.

Функционируют мечети: «Нур» (с 1993 г., 2004, 2013 и 2014 гг. постройки; церкви Воздвижения Креста Господня и Пресвятой Троицы (с 1998 г.); в 2017 г. благоустроен родник «Святой ключ». В 1967 г. открыт памятник «Сынам и дочерям Заинска, павшим за Родину в Великой Отечественной войне 1941–1945 гг.» (архитектор — М.А.Голов, скульптор — Ф.А.Шиапов), в 1975 г. — памятник Воину-Освободителю (скульптор — А.А.Спориус), рядом с которым в 2005 г. открыт бульвар Победы, где установлены бюсты Героев Советского Союза Н.И.Майкова, Г.Ф.Ларионова, полного кавалера ордена Славы А.А.Васильева; монументально-барельефная композиция, посвящённая труженикам тыла; обелиск участникам ликвидации последствий аварии на Чернобыльской АЭС. В 2005 г. разбит парк (с 2009 г. им. Р.Ш.Фардиева), в 2015 г. — сквер им. Т.Ялчыгула с памятным знаком (скульптор — А.Минулина). В 2011 г. открыт памятник собаке-космонавту Чернушке (авторы: И.Аскаров, В.Иванов, А.Муртазин).

Среди известных уроженцев города: О.Д.Агапов (р. 1975) — доктор философских наук; И.Р.Аслямов (р. 1978) — химик-технолог, лауреат Государственной премии РТ



Центральная районная больница.



Памятник Воину-Освободителю.





ДВОРЕЦ КУЛЬТУРЫ ЭНЕРГЕТИК

Дворец культуры «Энергетик».



Н.А.Бутряков



З.П.Васильева



В.С.Малахов



Г.В.Мухаметзянова



1




2

1. «Сынам и дочерям Заинска, павшим за Родину в Великой Отечественной войне 1941–1945 гг.»; 2. Монументально-барельефная композиция, посвящённая труженикам тыла.

в области науки и техники; З.П.Васильева (р. 1951) – цирковая артистка, заслуженная артистка ТАССР; Г.В.Мухаметзянова (1938–2013) – доктор педагогических наук, академик Российской академии образования, заслуженный деятель науки РФ, лауреат премии Правительства РФ, директор Института педагогики и психологии профессионального образования РАО (в 1992–2013 гг.), организатор и ректор (в 1993–2003 гг.), президент (с 2005 г.) Академии социального образования, кавалер ордена Дружбы народов; И.Л.Савельев (р. 1968) – кандидат социологических наук, начальник Управления

государственного протокола Президента РТ (в 2006–2015 гг.), заместитель руководителя Аппарата Президента РТ, руководитель Экспертного департамента Президента РТ (с 2015 г.); К.В.Тимонов (1937–2017) – генерал-майор, кавалер орденов Красной Звезды, «За службу Родине в Вооружённых Силах СССР» 3-й степени.

С городом связаны жизнь и деятельность: Н.А.Банькина (1926–2003) – заслуженного энергетика РТ, лауреата Премии СМ СССР, директора Заинской ГРЭС (в 1960–1978 гг.); В.П.Беляева (1929–2000) – заслуженного строителя РСФСР, лауреата Премии СМ СССР,



1



2

1. Памятник собаке-космонавту Чернушке; 2. Объект благоустройства города.



Парк им. Р.Ш.Фардиева.



Мечеть «Нур».



Церковь Пресвятой Троицы.



С.Х.Рафиков



И.Л.Савельев



К.В.Тимонов

инженера на строительстве Заинской ГРЭС (в 1956–1963 гг.); Н.А.Бутрякова (1929–2009) – лауреата премии СМ СССР, директора Заинской ГРЭС (в 1979–1988 гг.); Г.Г.Галеева (1908–1989) – первого секретаря Заинского райкома (в 1952–1955 гг.), кавалера ордена Трудового Красного Знамени; И.А.Закирова (р. 1948) – заслуженного энергетика РТ, лауреата Государственной премии РТ в области науки и техники, инженера на Заинской ГРЭС (в 1965–1982 гг.); Г.В.Зими́на (1945–1999) – лауреата Государственной премии РТ в области науки и техники, кавалера ордена Дружбы народов, начальника НГДУ «Заинскнефть» (в 1989–1999 гг.); В.С.Малахова (1927–2017) – краеведа, главного редактора-составителя «Заинской энциклопедии» (1994 г.); В.Г.Мишина (1938–2007) – заслуженного машиностроителя РТ, кавалера орденов Трудового Красного Знамени, «Знак Почёта», директора завода «КамАЗ-Автоагрегат» (в 1983–2001 гг.); С.Х.Рафикова (1913–1971) – писателя, журналиста (его именем названы Центральная районная библиотека, ежегодная районная премия в области культуры; на доме, где он жил (памятник культуры), установле-

на мемориальная доска); Р.Х.Салимзянова (р. 1952) – писателя, журналиста, в 1977–1979 гг. работавшего в районной газете «Дуслык байрагы»; Ф.П.Симашева (1945–1997) – заслуженного мастера спорта СССР, заслуженного работника физической культуры РТ, чемпиона СССР, мира, Олимпийских игр 1972 г. по лыжным гонкам, кавалера ордена «Знак Почёта», в 1966–1997 гг. работавшего в различных физкультурно-спортивных организациях города (с 1971 г. в городе проводятся традиционные соревнования, с 1997 г. – гонка сильнейших лыжников РТ его памяти); Г.Н.Шарикова (р. 1953) – лауреата Государственной премии РТ в области науки и техники, заслуженного нефтяника РТ, начальника НГДУ «Заинскнефть» (в 1999–2006 гг.).

В черте города (в 0,6 км от центра бывшей д. Первая Бугульда) расположена стоянка срубной культуры бронзового века.

Число жителей: в 1870 г. – 2362, 1897 г. – 4045, 1920 г. – 3679, 1926 г. – 2906, 1938 г. – 2358, 1949 г. – 2207, 1979 г. – 30,3 тыс., 1989 г. – 36,6 тыс., 2002 г. – 41,4 тыс., 2010 г. – 42,07 тыс., 2020 г. – 39,7 тыс. чел. (татары – 57,5%, русские – 39,1%, чувашаи – 1,3%).



Водопад.

Населённые пункты



Ф.Н.Миннебаев

АКСАРИНО (АКСАР)

Село на р. Аксарка, в 8 км к северо-западу от железнодорожной станции Заинск. Основано во 2-й половине 17 в. В дореволюционных источниках упоминается также под названиями Малая Шипка, Новое Аксарино, Асеево. До 1860-х гг. жители относились к категории государственных крестьян (из ясачных, в т.ч. крещёных, татар). Их основные занятия в этот период – земледелие и скотоводство, были распространены пчеловодство, колёсный, санный, ткацкий, швейный (шили пологи), извозный и отхожий промыслы, нанимались в имение «Аксаринская дача» (1463 дес. земли) хлеботорговца А.И.Стахеева. Жители села приняли активное участие в Крестьянской войне 1773–1775 гг. под предводительством Е.И.Пугачёва: старшина села А.Асеев сформировал в округе самый крупный отряд повстанцев, участвовавший в осаде Заинска. В 19 в. многие крещёные вернулись в ислам. Православные жители (в 1884 г. около 6%) относились к приходу церкви Николая Чудотворца с. Старое Пальчиково. По данным 1870 г., в селе действовали мечеть, 2 медресе, 2 водяные мельницы, в начале 20 в. – мечеть (закрыта в 1939–1940 гг.), медресе, 2 водяные общественные мельницы, 2 бакалейные лавки, хлебозапасный магазин. По подворной переписи 1912–1913 гг., из 199 хозяйств села 40 были безлошадными, 157 – одно-, двухлошадными, 2 хозяйства имели по три рабочие лошади; зарегистрировано 1275 голов крупного рогатого и прочего скота, 123 пчелосемьи; 175

хозяйств земледелие сочетали с кустарными промыслами. В этот период земельный надел сельской общины составлял 948 дес.

До 1920 г. село входило в Токмакскую волость Мензелинского уезда Уфимской губернии. С 1920 г. в составе Мензелинского, с 1921 г. – Челнинского кантонов ТАССР. С 10.8.1930 г. в Шереметьевском, с 10.2.1935 г. в Заинском, с 1.2.1963 г. в Челнинском, с 1.11.1972 г. в Заинском районах. Ныне центр Аксаринского сельского поселения.

В период коллективизации в селе организован колхоз «Кзыл Октябрь» (первый председатель – рабочий-«двадцатипятитысячник» Н.Яруллин). С 1959 г. село – центральная усадьба укрупнённого колхоза им. XXI партсъезда, также объединившего населённые пункты Старый и Новый Токмак, Первая, Вторая и Третья Бугульда, Буре-Сарай, Перцовка и ставшего одним из передовых в республике. В 1980-х гг. здесь разработали и внедрили оборудование для полной механизации уборки сахарной свёклы (позднее его стали производить на заводах страны). С 1998 г. СПК «Нур», с 2001 г. одноимённое подразделение агрофирмы «Заинская продовольственная компания», с 2006 г. – агрофирмы «Зай», также в селе работают КФХ (полеводство, молочное скотоводство, свиноводство). В 2,5 км юго-восточнее села разрабатывается карьер – Юколинское месторождение керамзитовых глин. В 1980 г. открыто и с 1984 г. эксплуатируется Аксаринское нефтяное месторождение.



1



4

1. Техника местного хозяйства;
2. Памятник воинам-землякам;
3. Памятник ветеранам тыла и детям войны;
4. Дом культуры;
5. Улица села.



2




3



5





*с. Александровская Слобода.
Общий вид.*

В 1917 г. на базе медресе открыта начальная школа (в 1961 г. построено новое здание), в 1973 г. преобразована в среднюю школу (построено новое здание), в 2014 г. – в неполную среднюю. С 1982 г. при школе функционирует краеведческо-исторический музей «Живу и помню» (создатель – З.Я.Карамова). В селе также действуют дом культуры (с 1969 г., с 2010 г. им. М.Н.Хуснутдиновой; при нём функционируют драматический коллектив «Тургай» (с 1993 г., с 1995 г. народный, основатель – Г.М.Гатина), фольклорные и вокальные коллективы), библиотека (с 1964 г.), фельдшерско-акушерский пункт (с 2012 г.), мечеть (с 1992 г.), пожарное депо. В 1977–2018 гг. работал детский сад «Бэхетле балачак» (ныне дошкольная группа школы). На территории села благоустроены пруд «Косам» и родник «Зирекле» (2006 г.).

В окрестностях села выявлен археологический памятник – Аксаринская стоянка (срубная культура).

Среди известных уроженцев села: Ф.М.Мингалин (1916–1990, похоронен там же) – участник Великой Отечественной войны, член антифашистской подпольной организации советских военнопленных под руководством М.Джалиля, кавалер ордена Отечественной войны 2-й степени; Ф.Н.Миннебаев (р. 1949) – рационализатор, лауреат Государственной премии СССР за достижения в выращивании свёклы, кавалер ордена Трудовой Славы 3-й степени.

С селом связаны жизнь и деятельность Героя Социалистического Труда М.Н.Хуснутдиновой – председателя Аксаринского сельского совета в 1955–1960 гг., бригадира Аксаринской комплексной бригады колхоза им. XXI партсъезда в 1960–1976 гг. (с перерывом); похоронена на сельском кладбище, на доме культуры в её честь установлена мемориальная доска.

Число жителей: в 1724 г. – 65, 1795 г. – 68 душ мужского пола; 1859 г. – 429, 1913 г. – 1075, 1926 г. – 893, 1938 г. – 839, 1949 г. – 792, 1958 г. – 806, 1970 г. – 908, 1979 г. –


815, 1989 г. – 719, 2002 г. – 746, 2010 г. – 797, 2020 г. – 715 чел. (татары).

АЛЕКСАНДРОВСКАЯ СЛОБОДА (АЛЕКСАНДР БИСТӘСЕ)

Село на р. Лесной Зай, в 16 км к юго-востоку от железнодорожной станции Заинск. Основано во 2-й половине 17 в. переселенцами из Казанской и Вятской губерний. С 1736 г. определено как место поселения отставных унтер-офицеров и солдат, в т.ч. лейб-гвардии. До 1860-х гг. жители села относились к категории государственных крестьян (из бывших отставных унтер-офицеров, белопахотных солдат и малолеток). Их основные занятия в этот период – земледелие и скотоводство, были распространены пчеловодство, сапожный, валяльный, горшечный, кузнечный, бондарный и столярный промыслы. В 1769 г. село посетила экспедиция Санкт-Петербургской Академии наук под руководством Н.П.Рычкова. Жители приняли активное участие в Крестьянской войне 1773–1775 гг. под предводительством Е.И.Пугачёва: село стало местом сосредоточения повстанцев, местный отставной унтер-офицер лейб-гвардии М.Т.Голев был назначен Е.И.Пугачёвым атаманом. В 1814 г. взамен обветшавшей церкви 18 в. на сред-



Памятник Воину-Освободителю.



Церковь святого благоверного князя Александра Невского.

ства прихожан в стиле ампира была возведена каменная церковь святого благоверного князя Александра Невского с приделом Рождества Христова, в 1890-е гг. пристроены колокольня и трапезная (в 1934 г. закрыта, частично разобрана, использовалась под зернохранилище, склад; в 2004 г. возвращена верующим, восстановлена; памятник архитектуры). В 1858 г. открыта школа Министерства государственных имуществ, с 1878 г. – одноклассная земская (в 1883 г. обучалось 35 учеников и 9 учениц, в 1912 г. – 70 и 40 соответственно). По сведениям 1870 г., в селе имелась водяная мельница, в начале 20 в. – также хлебозапасный магазин, винная и 4 бакалейные лавки, земельный надел сельской общины составлял 3513 дес. По подворной переписи 1912–1913 гг., из 293 хозяйств села 36 были безлошадными, 248 – одно-, двухлошадными, 9 крестьянских дворов имели по три и более лошадей, 54 хозяйства совмещали земледелие с кустарными промыслами; зарегистрировано 3111 голов скота и 732 пчелосемьи. Рядом с селом находилось крупное хозяйство землевладелицы Л.В.Хитрово (1200 дес. земли).

До 1920 г. село входило в Заинскую волость Мензелинского уезда Уфимской губернии. С 1920 г. в составе Мензелинского, с 1921 г. – Челнинского кантонов ТАССР. С 10.8.1930 г. в Акташском, с 10.2.1935 г. в Заинском, с 1.2.1963 г. в Челнинском, с 1.11.1972 г. в Заинском районах. Ныне центр Александро-Слободского сельского поселения.

В 1920 г. жители активно участвовали в крестьянском «вилочном» мятеже, среди них были значительные жертвы. В 1930 г. в селе организованы колхозы «Новая жизнь» (первый председатель – Г.П.Грязнов) и «Пролетарий». С 1950 г. село – центральная усадьба укрупнённого колхоза «Красный партизан» (в него также вошли посёлки Красный Яр, Урал, в 1958 г. – д. Киселёвка и пос. Просвет), с 1970 г. – одноимённого совхоза (первый директор – А.С.Рагузин),

с 1998 г. – СПК «Александровский». С 2005 г. работают подразделение агрофирмы «Восток», КФХ, жители занимаются полеводством, выращиванием молодняка крупного рогатого скота.

В первые годы советской власти на базе земской открыта начальная школа (позднее размещалась также в бывших домах купеческом и священника), позднее преобразована в семилетнюю, в 1962 г. – в восьмилетнюю (построено новое здание), в 1985 г. – в среднюю (построено новое здание), в 2011 г. – в неполную среднюю. При ней с 1999 г. действует музей истории родного края (организаторы – Л.Г.Варганова, Н.П.Кочетова). В 1933 г. в бывшем доме священника открыты изба-читальня и «народный дом» – клуб. В селе функционируют дом культуры (с 1979 г., при нём работают фольклорные коллективы «Рябинушка» (с 1987 г.), «Перезвоны» (с 2005 г.)), библиотека, фельдшерско-акушерский пункт (с 1979 г., с 2017 г. в новом здании). До 2016 г. работал детский сад «Капелька» (ныне дошкольное отделение школы). Благоустроены «Святой источник Александра Невского», пруд. С 2006 г. в селе ежегодно проводится районный народный праздник Яблочный Спас.

Число жителей: в 1859 г. – 906, 1897 г. – 1628, 1913 г. – 1889, 1926 г. – 1004, 1938 г. – 589, 1949 г. – 454, 1958 г. – 455, 1970 г. – 368, 1979 г. – 344, 1989 г. – 426, 2002 г. – 525, 2010 г. – 569, 2020 г. – 515 чел. (русские – 65%, татары – 25%, чувашаи – 4%).

АЛЕКСЕЕВКА

Село в бассейне р. Ямашка (правый приток р. Кичуй), в 32 км к юго-западу от железнодорожной станции Заинск. Основано в середине 19 в. крещёными татарами – выходцами из с. Тавель (ныне Нижнекамского района), первоначально называлось Новый Тавель. В дореволюционных источниках также упоминается как выселок Алексеевский. Основные занятия жителей в этот период – земледелие и скотоводство, были распро-

странены пчеловодство, кустарные промыслы: гнули ободья для колёс, дуги, изготовляли валенки, рогожу, ткали холсты, грубое сукно. В 1871 г. открыта школа Братства святого Гурия (в 1901 г. обучалось 24 мальчика и девочка). В начале 20 в. также функционировали 2 мелочные лавки. В этот период земельный надел сельской общины составлял 471 дес. Село относилось к приходу Христо-Рождественской церкви с. Ямаш (ныне Альметьевского района).

До 1920 г. село входило в Ерыклинскую волость Чистопольского уезда Казанской губернии. С 1920 г. в составе Чистопольского кантона ТАССР. С 10.8.1930 г. в Новошешминском, с 19.2.1944 г. в Ямашинском, с 7.12.1956 г. в Акташском, с 26.3.1959 г. в Заинском, с 1.2.1963 г. в Альметьевском, с 1.11.1972 г. в Заинском районах. Ныне входит в состав Тюгеевского сельского поселения.

После 1917 г. крестьянам села переданы земли окрестных помещиков Я.Ф.Бочкарёва, С.С.Доминова, А.П.Соловьёвой и др. В период коллективизации организован колхоз им. Энгельса. В 1950–1958 гг. село – центральная усадьба одноимённого укрупнённого колхоза (в него также вошли населённые пункты Соколка, Новая Деревня, Водоохранный, Холодный Ключ). С 1959 г. в составе укрупнённого колхоза «Рассвет» (с. Тюгеевка), в 1990–1999 гг. являлось подсобным хозяйством Заинского автоагрегатного завода. В настоящее время в составе подразделения агрофирмы «Заинский сахар» (мясо-молочное скотоводство). До 2011 г. в селе работала начальная школа. Действуют клуб (здание построено в 1990 г.), фельдшерско-акушерский пункт. В 1997 г. благоустроен родник и установлен часовенный столб.

Число жителей: в 1859 г. – 144, 1870 г. – 202, 1897 г. – 401, 1920 г. – 489, 1926 г. – 375, 1938 г. – 461, 1949 г. – 408, 1958 г. – 344, 1970 г. – 280, 1979 г. – 174, 1989 г. – 112, 2002 г. – 129, 2010 г. – 122, 2020 г. – 109 чел.

(татары – 65%, в т.ч. татары-кряшены – 59%, русские – 29%).

АЛКИНО

Село на р. Малая Ирня, в 45 км к юго-востоку от железнодорожной станции Заинск. Основано в начале 18 в. переселенцами из Симбирской губернии. В дореволюционных источниках упоминается также как Алькина, Марьино. До реформы 1861 г. жители относились к категории крепостных крестьян; в 19 в. помещиками были Левашёвы, в т.ч. генерал-лейтенант А.И.Левашёв (1739–1811). Основные занятия жителей в этот период – земледелие и скотоводство, были распространены бондарный, лесной, кузнечный промыслы. В период Крестьянской войны 1773–1775 гг. жители активно выступили на стороне Е.И.Пугачёва. К началу 20 в. в селе действовали смешанная одноклассная земская школа (с 1901 г.), хлебозапасный магазин, 2 бакалейные и казённая винная лавки. В этот период земельный надел сельской общины составлял 995 дес. По подворной переписи 1912–1913 гг., из 95 хозяйств 10 были безлошадными, 77 – одно-, двухлошадными, 8 дворов имели по три и более рабочих лошадей; зарегистрировано 1442 головы крупного рогатого и прочего скота. Вблизи села располагались имения Мельгуновых и Платоновой, которым принадлежали 2228 дес. земли, 995 дес.



Общий вид села.

леса, водяная мельница и завод выездных лошадей. Одним из последних владельцев имения Мельгуновых (Алькинский хутор) был общественный и земский деятель, депутат 4-й Государственной думы А.П.Мельгунов (1876 – после 1917). Село относилось к приходу Спасской церкви с. Новоспасск, позднее – Михайловской церкви д. Баткак (ныне Сармановского района).

До 1920 г. село входило в Новоспасскую волость Мензелинского уезда Уфимской губернии. С 1920 г. в составе Мензелинского, с 1921 г. – Челнинского кантонов ТАССР. С 10.8.1930 г. в Акташском, с 26.3.1959 г. в Сармановском, с 1.2.1963 г. в Альметьевском, с 1.11.1972 г. в Заинском районах. Ныне входит в состав Бухарайского сельского поселения.

В период коллективизации в селе организован колхоз «Красный боец №2». С 1958 г. в составе укрупнённого колхоза им. Калинина (с. Бухарай, с 1963 г. – им. Куйбышева), с 1998 г. – СХПК «Бухарай». С 2010 г. работает подразделение агрофирмы «Восток» (молочное скотоводство, свиноводство, овцеводство). Имеются благоустроенные родники: «Алькино» (2010 г.), «Анисимов» (2012 г.), «Захаров» (2014 г.), 2 часовенных столба.

Число жителей: в 1859 г. – 306, 1870 г. – 401, 1896 г. – 418, 1913 г. – 580, 1920 г. – 612,

1926 г. – 639, 1938 г. – 529, 1949 г. – 420, 1958 г. – 434, 1970 г. – 317, 1979 г. – 170, 1989 г. – 116, 2002 г. – 106, 2010 г. – 88, 2020 г. – 85 чел. (русские – 83%, татары – 16%).

АЛМАЛЫ

Деревня на правом притоке р. Бурдинка, в 35 км к северо-востоку от железнодорожной станции Заинск. Основана в 1928 г. переселенцами из с. Бура-Кирта (15 семей, в 1929 г. – 14 семей).

Со времени основания входила в состав Ахметьевской волости Челнинского кантона ТАССР. С 10.8.1930 г. в Челнинском, с 10.2.1935 г. в Заинском, с 1.2.1963 г. в Челнинском, с 1.11.1972 г. в Заинском районах. Ныне входит в состав Верхнепинеячинского сельского поселения.

В период коллективизации в деревне организован колхоз «Алмалы» (первый председатель – А.Хайруллин). С 1950 г. в составе укрупнённого колхоза «Кзыл Шарык» (с. Бура-Кирта), с 1959 г. – «Якты Юлдуз» (с. Кадырово), с 1991 г. – выделившегося колхоза «Тан» (с. Бура-Кирта, с 1998 г. – СПК). До 1958 г. в деревне функционировала начальная школа.

Число жителей: в 1938 г. – 114, 1949 г. – 94, 1952 г. – 119, 1958 г. – 103, 1970 г. – 113, 1979 г. – 72, 1989 г. – 23, 2002 г. – 13, 2010 г. – 10, 2020 г. – 6 чел. (татары).

АХМЕТЬЕВО (ӘХМӘТ)

Деревня на р. Зыча, в 29 км к северо-востоку от железнодорожной станции Заинск. Основана в начале 18 в. До 1860-х гг. жители относились к категории государственных (из бывших ясачных и служилых татар, в т.ч. старо- и новокрещёных) крестьян. Деревня состояла из двух частей: мусульманской и кряшенской. Основные занятия жителей в этот период – земледелие и скотоводство, были распространены пчеловодство, плотничный и другие кустарные промыслы, зимний извоз на Бирско-Мамадышском и Бетькинском коммерческих трактах. Местные плотники славились по всей округе,



Родник «Анисимов».



Мечеть.



П.В.Егоров



С.Д.Колчерин



Р.Х.Шаймарданов-
Фаткуллин

создавали артели и подражались на строительство домов, мостов, общественных зданий.

Во время Крестьянской войны 1773–1775 гг. жители деревни активно выступили на стороне Е.И.Пугачёва, сформировали вооружённый отряд в составе 300 чел. В 1844 г. построена деревянная мечеть, в 1903–1904 гг. (по другим данным – в 1897–1902 гг.) взамен обветшавшей на средства зажиточного торговца Маннана-Хаджи Шафиева – кирпичная в стиле эклектики (закрыта в начале 1930-х гг., использовалась под школу, детский сад, клуб; в 1996 г. восстановлена по инициативе С.Шайморданова, памятник архитектуры). При мечети работало медресе (во 2-й половине 19 в. обучалось до 50 учеников). Местные жители-христиане относились к приходу Казанско-Богородицкой церкви с. Федотово, с 1888 г. – Спасской церкви с. Бурды (ныне Тукаевского района). В 1871 г. открыта школа Братства святителя Гурия (в 1883–1884 гг. обучалось 35 мальчиков и 5 девочек, в 1896 г. – 29 мальчиков и 4 девочки), позднее – земская школа. На рубеже 19–20 вв. построена деревянная церковь-школа (в советский период закрыта, здание использовалось под клуб). По сведениям 1870 г., в деревне действовала водяная мельница, в начале 20 в. имелись 2 хлебозапасных амбара, 5 торговых лавок,

общественная водяная мельница, кузница; земельный надел сельской общины составлял 1565 дес. По подворной переписи 1912–1913 гг., из 212 дворов 78 были безлошадными, 133 – одно-, двухлошадными, 1 – имел три рабочие лошади, 51 хозяйство совмещало земледелие с кустарными промыслами; зарегистрировано 2197 голов крупного рогатого и прочего скота, 143 пчелосемьи.

До 1920 г. деревня входила (в 1870–1890-х гг. волостной центр) в Ахметьевскую волость Мензелинского уезда Уфимской губернии. С 1920 г. в составе Мензелинского, с 1921 г. – Челнинского кантонов ТАССР. С 10.8.1930 г. в Челнинском, с 10.2.1935 г. в Заинском, с 1.2.1963 г. в Челнинском, с 1.11.1972 г. в Заинском районах. Ныне входит в состав Кадыровского сельского поселения.

Жители деревни активно участвовали в «вилочном» мятеже 1920 г., население сильно пострадало во время голода 1921 г. В период коллективизации в деревне организован колхоз «Дон» (первый председатель – А.Тимерханов), с 1950 г. в составе укрупнённого колхоза «Якты Юлдуз» (с. Кадырово; в 1998–2006 гг. – СХПК). В настоящее время в деревне действует крупный молочно-товарный комплекс агрофирмы «Зай». Жители занимаются полеводством, животноводством.



1



2

1. Памятник павшим за Родину; 2. р. Зыча в окрестностях деревни.



ДУНАЕВ НИКОЛАЙ (НАИЛЬ) ИВАНОВИЧ

(3.5.1937, д. Ахметьево Заинского района ТАССР – 30.10.2022, г. Казань) – актёр, педагог, народный артист ТАССР (1982 г.), заслуженный артист РФ (1996 г.), лауреат премии им. М.Джалиля (1978 г.), Государственной премии РТ им. Г.Тукая (1998 г.).

Ведущий артист Татарского академического театра им. Г.Камала, в котором создал более ста значительных образов. Роли Газиза («Дуэль»), Нурислама, Якуба, Григория («Прощайте», «Мы уходим, вы остаётесь», «Зятя Григория»), Мирвали («Три аршина земли») в его исполнении обогатили татарское театральное искусство глубиной прочтения национального характера. Одновременно преподавал в Казанском театральном училище и Казанском институте культуры, профессор. Награждён орденом «За заслуги перед Республикой Татарстан», медалями.



*Н.И.Дунаев в ролях: 1. Соседа («Бичура» М.Гилязова, в роли Соседки Н.Гараева);
2. Князя («Ромео и Джульетта» У.Шекспира).*



Н.И.Дунаев в роли Григория («Гөргөри кияүләре» («Зятя Григория» Т.Миннуллина).

В 1930 г. открыта начальная школа, в 1987 г. построено новое здание, с 2011 г. – филиал средней школы с. Кадырово, в 2019 г. закрыта. Функционируют клуб (при нём с 2011 г. работает фольклорный коллектив «Туганайлар»), фельдшерско-акушерский пункт (оба – в здании 1985 г.). В 2014 г. сооружён мост через р. Зыча.

Среди известных уроженцев деревни: Н.И. Дунаев (1937–2022) – актёр, педагог, народный артист ТАССР, заслуженный артист РФ, лауреат Государственной премии РТ им. Г.Тукая; П.В. Егоров (1939–2004) – полковник, военный инженер, кавалер ордена Красной Звезды; С.Д. Колчерин (1923–2002) – кандидат технических наук, полковник, заместитель начальника Киевского зенитно-ракетного инженерного училища (в 1974–1983 гг.); Р.Х. Шаймарданов-Фаткуллин (р. 1955) – доктор педагогических наук, профессор Сургутского педагогического университета, краевед.

Число жителей: в 1795 г. – 145 душ мужского пола; 1859 г. – 506, 1870 г. – 603, 1913 г. – 1271, 1926 г. – 817, 1938 г. – 753, 1949 г. – 560, 1958 г. – 427, 1970 г. – 470, 1979 г. – 391, 1989 г. – 222, 2002 г. – 240, 2010 г. – 227, 2020 г. – 229 чел. (татары, в т.ч. татары-кряшены – 56%).

БАЙРАК

Деревня на правом притоке р. Зыча, в 31 км к северу от железнодорожной станции Заинск. Основана в 1926 г. переселенцами из с. Керекес, позднее также переселились жители сс. Иштеряково (ныне Тукаевского района) и Сармаш-Баш.

Со времени основания входила в Шингальчинскую волость Челнинского кантона ТАССР. С 10.8.1930 г. в Челнинском, с 10.2.1935 г. в Заинском, с 1.2.1963 г. в Челнинском, с 1.11.1972 г. в Заинском районах. Ныне входит в состав Бегишевского сельского поселения.


В годы коллективизации в деревне организован колхоз «Байрак» (первый председатель – Б.Лотфуллин). С 1950 г. в составе

укрупнённого колхоза «Урай» (с. Бегишево), с 1959 г. – «Алга» (там же). В настоящее время действует семейная ферма (пчеловодство). В 1950-е гг. работали начальная школа (до 1951 г.), клуб, водяная мельница.

Число жителей: в 1949 г. – 125, 1958 г. – 102, 1970 г. – 74, 1979 г. – 57, 1989 г. – 21, 2002 г. – 10, 2010 г. – 9, 2020 г. – 13 чел. (татары).

БЕГИШЕВО (БИГЕШ)

Село на р. Авлашка, в 25 км к северу от железнодорожной станции Заинск, в 3 км от железнодорожной станции Бегишево. Основано в конце 17 – начале 18 в., предположительно, выходцами из дд. Старый Кумазан и Малые Кирмени (ныне Мамадышского района). В дореволюционных источниках упоминается также под названием Нижний Авлаш. До 1860-х гг. жители относились к категории государственных крестьян (из ясачных татар). Их основные занятия в этот период – земледелие и скотоводство, были распространены рогожный, портняжный и кузнечный промыслы, изготовление деревянной посуды (её продавали в Сибири, г. Семипалатинск и в других регионах). В 1826 г. построена мечеть первого прихода, в 1872 г. после пожара отстроена заново (в 1930 г. закрыта, в 1940 г. спилен минарет, до 1980-х гг. в здании располагалась школа, в 1990 г. снесено). По сведениям 1870 г., в селе функционировали 2 мечети «верхнего» и «нижнего» приходов, 2 мектеба, водяная мельница. В 1892 г. открыто медресе, в 1899 г. для него построено каменное здание на средства казанского мецената А.Хусаинова (сохранилось, до 1990-х гг. использовалось под школьные мастерские), с 1907 г. находилось на содержании земства. В 1913 г. в медресе и мектебе обучалось 160 учащихся. К началу 20 в. также действовали 2 хлебозапасных амбара, 2 торговые лавки, кузница; в этот период земельный надел сельской общины составлял 1185 дес. По подворной переписи



1



2



3



4



5



6

1. Центральная площадь села;
2. Родник «Добыр чишмэ»;
3. Бывшее здание медресе;
4. Общий вид села;
5. Музейный уголок в доме культуры;
6. Родник.



А.С.Гадельшин



И.А.Гайсин



Р.А.Низамов

1912–1913 гг., из 238 дворов 68 были безлошадными, 163 – одно-, двухлошадными, 7 имели по три и более рабочих лошадей.

До 1920 г. село входило в Ахметьевскую волость Мензелинского уезда Уфимской губернии. С 1920 г. в составе Мензелинского, с 1921 г. – Челнинского кантонов ТАССР. С 10.8.1930 г. в Челнинском, с 10.2.1935 г. в Заинском, с 1.2.1963 г. в Челнинском, с 1.11.1972 г. в Заинском районах. Ныне центр Бегишевского сельского поселения.

В 1919 г. село занимали отряды белогвардейцев, в 1921 г. население сильно пострадало от голода. В 1929 г. здесь организовано товарищество обработки земли, в 1930 г. – колхоз «Яна юл» (первый председатель – Х.Ильясов). Получило развитие свиноводство, коневодство. Хозяйство награждалось переходящим Красным знаменем Татарского обкома ВКП(б) (1937 г.), участвовало в ВДНХ СССР (1939 г.). С 1950 г. центральная усадьба укрупнённого колхоза «Урай» (в него также вошли населённые пункты Байрак и Керекеc), с 1959 г. – колхоза «Алга», в который также вошли сс. Карманово, Верхние и Нижние Лузы (с 1998 г. – СХПК). С 2006 г. работает подразделение агрофирмы «Зай» (полеводство, молочное скотоводство).

В 1932 г. открыта изба-читальня. В середине 1930-х гг. село первым в районе было радиофицировано. С 1966 г. действовали радиоузел и телефонная станция. В 1919 г. открыта советская школа 1-й ступени (начальная), в 1931 г. преобразована в семилетнюю, в 1939 г. – в среднюю, в 1945 г. – в семилетнюю, в 1953 г. – в среднюю (в 1961 г. построены здание школы и дом-интернат); с 2012 г. им. М.Х.Хасанова. При школе с 1999 г. действует краеведческий музей. Также функционируют врачебная амбулатория (с 1935 г.), дом культуры и библиотека (с 1969 г.), детский сад «Кубэлэк» (с 1975 г.). В 1992 г. на месте старой возведена новая мечеть. Благоустроены родники «Добырчишмэ» (2012 г.) и др.

С 1971 г. вблизи села действует аэропорт «Бегишево».

Среди известных уроженцев села: А.С.Гадельшин (р. 1939) – артист эстрады и цирка, иллюзионист, драматург, главный режиссёр Казанского цирка (в 1981–1992 гг.), заслуженный деятель искусств ТАССР; И.А.Гайсин (1939–2021) – доктор сельскохозяйственных наук, член-корреспондент АН РТ, заслуженный деятель науки ТССР, лауреат Государственной премии РТ; Р.А.Низамов (1930–2007) – министр просвещения ТАССР (в 1980–1990 гг.), заслуженный учитель школы РТ, кавалер ордена Трудового Красного Знамени; М.Файзуллин (1890–1988) – организатор советской власти в селе, председатель Челнинского кантонного исполкома, первый председатель Набережночелнинского горсовета (в 1931 г.), председатель колхоза «Яна юл» (середина 1930-х гг.), делегат 4-го съезда Советов СССР (1927 г.); М.Х.Хасанов (1930–2010) – доктор филологических наук, заслуженный деятель науки РТ, лауреат Государственной премии РТ, заместитель председателя Совета Министров ТАССР и Кабинета Министров РТ (в 1971–1992 гг.), академик и первый президент АН РТ (в 1992–2006 гг.) (сохранился дом, где он жил); Р.Р.Хусаинов (р. 1957) – заслуженный энергетик РТ, почётный энергетик РФ, директор Нижнекамской ТЭЦ (с 2001 г.), генеральный директор ОАО «Территориальная генерирующая компания – 16» (в 2010–2016 гг.), депутат Госсовета РТ (в 2009–2014 гг.).

С селом связана жизнь писателя Ф.Г.Гильми (Гильмутдинова) (1947–1993, похоронен на сельском кладбище).

Число жителей: в 1795 г. – 96 душ мужского пола; 1859 г. – 517, 1913 г. – 1291, 1920 г. – 1052, 1926 г. – 960, 1938 г. – 899, 1949 г. – 681, 1958 г. – 531, 1970 г. – 746, 1979 г. – 591, 1989 г. – 398, 2002 г. – 455, 2010 г. – 401, 2020 г. – 343 чел. (татары).

БОЛЬШОЙ БАТРАС (ОЛЫ БАТРАС)

Деревня на р. Батраска, в 34 км к юго-западу от железнодорожной станции Заинск.



ХАСАНОВ МАНСУР ХАСАНОВИЧ

(25.6.1930, с. Бегишево Челнинского кантона ТАССР – 13.3.2010, г. Казань) – государственный деятель, литературовед, доктор филологических наук (1971 г.), академик АН РТ (1992 г.), заслуженный деятель науки РТ (1995 г.).

Окончил Елабужский библиотечный техникум (1948 г.); Казанский университет (1955 г.). После окончания университета работал там же, с 1972 г. профессор кафедры татарской литературы. С 1961 г. в Татарском обкоме КПСС: в 1964–1971 гг. заведующий отделом научных и учебных заведений. В 1971–1992 гг. заместитель председателя, 1-й заместитель председателя Совета Министров ТАССР, Кабинета Министров РТ. В 1992–2006 гг. президент Академии наук РТ; одновременно, в 1994–2010 гг., директор Института Татарской энциклопедии Академии наук РТ. Внёс значительный вклад в развитие общеобразовательной, профессионально-технической и высшей школы, библиотечной, музейной, кинопрокатной сети Татарстана.



1. Дом, в котором жил
М.Х.Хасанов;

2. Средняя школа
им. М.Х.Хасанова.

Был одним из организаторов (1991 г.) и первым президентом Академии наук РТ. Сыграл большую роль в создании системы академических институтов и центров в Татарстане: Институт Татарской энциклопедии, Институт истории, Институт языка, литературы и искусства и др. Автор трудов по истории татарской литературы, методологическим проблемам литературоведения, истории татарской общественной мысли. Автор научной концепции и главный редактор «Татарской энциклопедии».

Основана в начале 18 в. В дореволюционных источниках упоминается также под названиями Батрас, Драгуново, Драгунский Батрас. Часть жителей была переведена в 1810 г. из Казанской губернии. До реформы 1861 г. жители относились к категории крепостных крестьян (принадлежали помещику Ф.Ф.Ахматову). Их основные занятия в этот период – земледелие и скотоводство, были распространены пчеловодство, кустарные промыслы: изготавливали сани, телеги, дровни, колёса, валяли валенки, ткали холсты. По данным 1870 г., имелась водяная мельница. Деревня относилась к приходу Троицкой церкви с. Троицкое-Юсупкино (Малыклы) Мензелинского уезда, с 1891 г. – Троицкой церкви с. Кузайкино (ныне Лениногорского района). В 1893 г. открыта церковно-приходская школа. В конце 1890-х гг. на средства землевладельца П.И.Кукаркина и прихожан построена каменная церковь Михаила-Архангела (памятник культовой архитектуры в стиле эклектики, не действует). К началу 20 в. также функционировали водяная мельница, кирпичный завод, хлебозапасный магазин, бакалейная и казённая винная лавки. В этот период земельный надел сельской общины составлял 1726 дес. По подворной переписи 1912–1913 гг., из 101 двора 11 были безлошадными, 85 – одно-, двухлошадными, 5 имели по три и более рабочих лошадей; зарегистрировано 1320 голов крупного рогатого и прочего скота. 20 семей наряду с сельским хозяйством занимались кустарными промыслами.

До 1920 г. деревня входила в Троицко-Юсупкинскую волость Мензелинского уезда Уфимской губернии. С 1920 г. в составе Мензелинского, с 1921 г. – Челнинского кантонов ТАССР. С 10.8.1930 г. в Акташском, с 19.2.1944 г. в Ямашинском, с 7.12.1956 г. в Акташском, с 26.3.1959 г. в Заинском, с 1.2.1963 г. в Альметьевском, с 1.11.1972 г. в Заинском районах. Ныне входит в состав Тюгеевского сельского поселения.

Во время пожара 1927 г. выгорело до половины деревни. В 1930 г. организован кол-

хоз «Первое мая». С начала 1950-х гг. в составе укрупнённого колхоза «Пролетарий», с 1959 г. – «Рассвет» (оба – с. Тюгеевка). В 1996–1999 гг. СХПК «Батрас». Работает подразделение агрофирмы «Заинский сахар» (полеводство, молочное скотоводство). В 1967–2011 гг. действовала начальная школа, в 1967–1989 гг. – клуб. Имеется благоустроенный родник.

Число жителей: в 1724 г. – 12, 1795 г. – 51 душа мужского пола; 1859 г. – 356, 1897 г. – 527, 1920 г. – 604, 1926 г. – 642, 1938 г. – 322, 1949 г. – 250, 1958 г. – 216, 1970 г. – 206, 1979 г. – 100, 1989 г. – 120, 2002 г. – 107, 2010 г. – 87, 2020 г. – 53 чел. (русские – 91%, татары-кряшены – 9%).

БУРА-КИРТА (БУРА-КИРТӘ)

Село при впадении р. Иныш в р. Зыча, в 37 км к северо-востоку от железнодорожной станции Заинск. Известно с 1678 г. В 18 – 1-й половине 19 в. жители относились к категории государственных крестьян (из ясачных татар). Их основные занятия в этот период – земледелие и скотоводство, были распространены деревообрабатывающие промыслы, в зимнее время – извоз. По сведениям 1870 г., имелись мечеть (построена не позднее 1830 г.) и мектеб. К началу 20 в. также функционировали 2 хлебозапасных магазина и 2 кузницы. В 1907 г. мечеть сгорела, в 1910 г. открыта новая. В 1914 г. построена мечеть 2-го прихода (в 1928 г. обе мечети были закрыты, их здания переданы под школу и клуб, минареты спилены в 1935 и 1961 гг.). Также работали 2 мектеба для мальчиков и один – для девочек. В этот период земельный надел сельской общины составлял 1695 дес. По подворной переписи 1912–1913 гг., из 238 дворов 61 был безлошадным, 166 – одно-, двухлошадными, 11 имели по три и более рабочих лошадей; зарегистрирована 2201 голова крупного рогатого и прочего скота.

До 1920 г. село входило в Ахметьевскую волость Мензелинского уезда Уфимской губернии. С 1920 г. в составе Мензелинского,



1



2



3



4

1. Памятник односельчанам-земледельцам;
2. Мечеть;
3. Памятник землякам – участникам Великой Отечественной войны;
4. Дом культуры.



Ф.Т.Бадретдинов

с 1921 г. – Челнинского кантонов ТАССР. С 10.8.1930 г. в Челнинском, с 10.2.1935 г. в Заинском, с 1.2.1963 г. в Челнинском, с 1.11.1972 г. в Заинском районах. Ныне входит в состав Верхнепинежчинского сельского поселения.

В период коллективизации в селе организован колхоз «Кзыл Шарык», с 1959 г. в составе колхоза «Якты Юлдуз» (с. Кадырово), с 1991 г. – центральная усадьба выделившегося колхоза «Тан» (с 1998 г. – СПК). С 2005 г. в подразделении «Ялкын» агрофирмы «Зай» (полеводство, молочное скотоводство).

В 1920 г. в селе открыта начальная школа (с 1928 г. в здании мечети), в 1972 г. преобразована в восьмилетнюю (построено новое здание), в 1989 г. – в среднюю, с 2011 г. – основная, в 2016–2017 гг. – начальная школа. До 2016 г. работал детский сад «Милэш». В селе действуют дом культуры (с 1930 г., в 2019 г. построено новое здание; с 2010 г. при нём функционирует детский фольклорный коллектив «Чишмэ»), библиотека (с 1966 г.), фельдшерско-акушерский пункт (с 1948 г.), мечеть (с 1992 г.). Имеются благоустроенные родники.

Среди известных уроженцев села: Ф.Т.Бадретдинов (р. 1951) – спортсмен (мото-, авто-спорт), заслуженный мастер спорта РТ, РФ.

Число жителей: в 1795 г. – 97 душ мужского пола; 1859 г. – 498, 1897 г. – 963, 1913 г. – 1317, 1926 г. – 878, 1938 г. – 802,

1949 г. – 714, 1958 г. – 683, 1970 г. – 741, 1979 г. – 609, 1989 г. – 415, 2002 г. – 345, 2010 г. – 329, 2020 г. – 290 чел. (татары).

БУРЕ-САРАЙ (БУРЕ-САРАЙ)

Село на р. Зай, в 10 км к северу от железнодорожной станции Заинск. Основано во 2-й половине 18 в. В дореволюционных источниках упоминается также под названиями Буранчай-Елга, Бирюсарай, Буранчишма. До 1860-х гг. жители относились к категории государственных крестьян (бывших ясачных). Их основные занятия в этот период – земледелие, скотоводство и огородничество (выращивали лук), были распространены пчеловодство, изготовление деревянной посуды, колёс, извоз. В начале 20 в. здесь функционировали церковно-приходская школа, общественная водяная мельница, бакалейная лавка, хлебозапасный магазин. В этот период земельный надел сельской общины составлял 1037 дес. По подворной переписи 1912–1913 гг., из 97 дворов 20 были безлошадными, 72 – одно-, двухлошадными, 5 хозяйств имели по три и более рабочих лошадей; было зарегистрировано 1007 голов крупного рогатого и прочего скота, 238 пчелосемей. Село относилось к приходу Троицкой церкви с. Старый Токмак.

До 1920 г. село входило в Токмакскую волость Мензелинского уезда Уфимской губернии. С 1920 г. в составе Мензелинского, с 1921 г. – Челнинского кантонов ТАССР. С 10.8.1930 г. в Шереметьевском, с 10.2.1935 г. в Заинском, с 1.2.1963 г. в Челнинском, с 1.11.1972 г. в Заинском районах. Ныне входит в состав Аксаринского сельского поселения.

В 1920 г. жители села активно участвовали в «вилочном» мятеже. В 1929–1930 гг. организован колхоз «Красный передовик» (с 1951 г. укрупнённый с центральной усадьбой в с. Старый Токмак); с 1959 г. в составе укрупнённого колхоза им. XXI партсъезда (с. Аксарино), с 1998 г. – СПК «Нур», с 2001 г. – агрофирмы «Заинская продовольственная компания», с 2006 г. подразделение агро-



Улица села.



Памятник павшим землякам.

фирмы «Зай» (полеводство, скотоводство). Имеется благоустроенный родник.

С селом связаны жизнь и деятельность полковника, автора книги воспоминаний «Октябрьские зори» (М., 1962) А.Ф.Фёдорова (1891–?), который в начале 20 в. преподавал в местной школе.

Число жителей: в 1859 г. – 261, 1870 г. – 273, 1884 г. – 622, 1913 г. – 592, 1926 г. – 487, 1938 г. – 474, 1958 г. – 299, 1970 г. – 173, 1979 г. – 211, 1989 г. – 101, 2002 г. – 86, 2010 г. – 61, 2020 г. – 63 чел. (русские – 92%, татары – 7%).

БУХАРАЙ (БОХАРАЙ)

Село на р. Малая Ирня, в 43 км к юго-востоку от железнодорожной станции Заинск. Основано в середине 18 в. переселенцами из Симбирской губернии. В дореволюционных источниках упоминается также как Марьино. До реформы 1861 г. жители относились к категории крепостных крестьян. Среди помещиков были генерал-лейтенант А.И.Левашёв (1739–1811), его сын гвардии полковник А.А.Левашёв. Основные занятия жителей в этот период – земледелие и скотоводство, были распространены кустарные и отхожие промыслы. По данным 1870 г.,

в селе функционировал маслобойный завод, в начале 20 в. – 3-классное земское училище (в 1896 г. на средства В.В.Молостова построено кирпичное здание; сохранилось, первоначально в нём размещалась начальная школа, с 1985 г. – клуб), маслобойное заведение, хлебозапасный магазин, бакалейная лавка, водяная мельница. В этот период земельный надел сельской общины составлял 1248 дес. По подворной переписи 1912–1913 гг., из 110 дворов 12 были безлошадными, 94 – одно-, двухлошадными, 4 имели по три и более рабочих лошадей; зарегистрировано 1209 голов крупного рогатого и прочего скота. При селе располагалось имение В.В.Молостова (1964 дес. земли и 687 дес. леса) с конным и кирпичным заводами, водяной мельницей. Село относилось к приходу Спасской церкви в с. Новоспасск.

До 1920 г. село входило в Новоспасскую волость Мензелинского уезда Уфимской губернии. С 1920 г. в составе Мензелинского, с 1922 г. – Челнинского кантонов ТАССР. С 10.8.1930 г. в Акташском, с 26.3.1959 г. в Сармановском, с 1.2.1963 г. в Альметьевском, с 1.11.1972 г. в Заинском районах. Ныне центр Бухарайского сельского поселения.

В период коллективизации в селе организован колхоз «Верный путь» (первый председатель – Е.Е.Куликов). С 1958 г. село – центральная усадьба укрупнённого колхоза им. Калинина, в который также вошли населённые пункты Алкино, Холодный Ключ, Чулпан, Шунак (с 1963 г. – им. Куйбышева; в 1966 г. присоединилась д. Сармаш-по-Ирне), с 1998 г. – СХПК «Бухарай». С 2010 г. работает подразделение агрофирмы «Восток» (полеводство, молочное скотоводство, пчеловодство). В 1973 г. проложена асфальтированная дорога до г. Альметьевск, в 1990 г. – до Заинска. В 1983, 1988, 1990 гг. сооружены 4 железобетонных и железный мост. После Октябрьской революции 1917 г. на базе земской открыта 4-классная начальная школа, в 1949 г. преобразована в семилетнюю, в 1964 г. – в восьмилет-



В.В.Ключков



Ю.В.Курмашев

нию (в 1975 г. построено новое здание), в 1985 г. – в среднюю, в 2015 г. – в неполную среднюю (при школе работает музей родного края). Также функционируют дом культуры и библиотека (оба – в здании 2012 г.), детский сад «Лесная мелодия» (с 2004 г., здание построено в 2015 г.), фельдшерско-акушерский пункт (в 2019 г. построено новое здание).

Восточнее села расположен ландшафтный памятник природы «Бухарайский бор» (выделен в 1989 г., площадь 448,9 га; представлены разновозрастные сосновые леса, в т.ч. посаженные в 1860-е гг.). С 1973 г. здесь действует крупный многофункциональный санаторий-профилакторий «Ромашкино» управления «Татнефтегазпереработка» (4 спальных и 2 лечебных корпуса).

Среди известных уроженцев села: В.В.Ключков (р. 1953) – доктор химических наук, профессор, заслуженный работник высшей школы РФ, лауреат Государственной премии РТ в области науки и техники.

С селом связаны жизнь и деятельность певца, композитора, лауреата Государственной премии РТ им. Г.Тукая, заслуженного работника культуры РТ Р.Е.Андреева (с 1982 г. живёт в селе и работает в санатории-профилактории).

Число жителей: в 1859 г. – 421, 1897 г. – 703, 1913 г. – 659, 1920 г. – 732, 1926 г. – 614, 1938 г. – 489, 1949 г. – 350, 1958 г. – 373, 1970 г. – 302, 1979 г. – 259, 1989 г. – 404, 2002 г. – 458, 2010 г. – 512, 2020 г. – 442 чел. (русские – 56%, татары – 44%).

ВЕРХНИЕ ЛУЗЫ (ЮГАРЫ ЛОЖЫ)

Село в верховье р. Лузинка, в 32 км к северу от железнодорожной станции Заинск. Основано в начале 18 в. До 1860-х гг. жители относились к категории государственных крестьян (из ясачных татар). Их основные занятия в этот период – земледелие и скотоводство, были распространены пчеловодство, кустарные промыслы. По сведениям 1870 г., в селе функционировали мечеть,

мектеб, водяная мельница, в конце 19 в. – мечеть (сгорела в 1910 г., вместо неё построена новая; разобрана в 1990–2000-х гг. из-за ветхости), общественная водяная мельница, хлебозапасный магазин, 2 бакалейные лавки, с 1913 г. – земская смешанная школа (первый учитель – С.Латыпов). В этот период земельный надел сельской общины составлял 643 дес. По подворной переписи 1912–1913 гг., из 123 дворов 29 были безлошадными, 91 – одно-, двухлошадными, 3 хозяйства имели по три и более рабочих лошадей. 96 семей помимо сельского хозяйства занимались кустарными промыслами.

До 1920 г. село входило в Токмакскую волость Мензелинского уезда Уфимской губернии. С 1920 г. в составе Мензелинского, с 1921 г. – Челнинского кантонов ТАССР. С 10.8.1930 г. в Челнинском, с 10.2.1935 г. в Заинском, с 1.2.1963 г. в Челнинском, с 1.11.1972 г. в Заинском районах. Ныне входит в состав Бегишевского сельского поселения.

В период коллективизации в селе организован колхоз «Кзыл Тау» (первый председатель – С.Хабибуллин), с 1950 г. в составе укрупнённого колхоза «Ильшат» (с. Нижние Лузы), с 1959 г. – колхоза «Алга» (с. Бегишево; с 1998 г. – СХПК), с 2006 г. подразделение агрофирмы «Зай» (полеводство, молочное скотоводство). В 1936 г. мечеть была закрыта, в её здании размещён клуб, в конце 1940-х гг. – семилетняя школа; в 1968 г. преобразована в восьмилетнюю (в 1980 г. построено новое здание), в 2017 г. – в начальную (филиал Бегишевской средней школы). При школе работает музей родного края. Также функционируют мечеть (с 2002 г.), фельдшерско-акушерский пункт.

Среди известных уроженцев села: Ю.В.Курмашев (1930–2008) – партийно-хозяйственный работник, 1-й секретарь Тукаевского (в 1976–1983 гг.) и Елабужского (в 1983–1988 гг.) райкомов КПСС, генеральный директор агропромышленного комбината «Кама», одновременно заместитель председателя Агропромышленного комите-



1



2



3



4



5

1. Административно-жилое здание;
2. Дом культуры;
- 3-4. Санаторий-профилакторий «Ромашкино»;
5. Школа.

та ТАССР (в 1988–1991 гг.), кавалер орденов Ленина, Трудового Красного Знамени (трижды).

Число жителей: в 1859 г. – 241, 1897 г. – 525, 1920 г. – 776, 1926 г. – 630, 1938 г. – 578, 1949 г. – 530, 1970 г. – 504, 1979 г. – 405, 1989 г. – 267, 2002 г. – 174, 2010 г. – 142, 2020 г. – 113 чел. (татары).

ВЕРХНИЕ ПИНЯЧИ (ЮГАРЫ ПӘНӘЧЕ)

Село на левом притоке р. Авлашка, в 30 км к северу от железнодорожной станции Заинск. Основано в начале 18 в., предположительно, выходцами из окрестностей г. Мамадыш. В дореволюционных источниках упоминается также под названиями Черемисская Пустошь, Тимерсу. До 1860-х гг. жители относились к категории государственных крестьян (из служилых и ясачных татар). По данным 1795 г., здесь также проживали «ясашные из черемис тептяри». Основные занятия жителей в этот период – земледелие и скотоводство, были распространены кузнечный и рогожный промыслы, извоз по Челнинскому почтовому тракту. Население села активно участвовало в Крестьянской войне 1773–1775 гг. под предводительством Е.И.Пугачёва. По сведениям 1870 г., в селе функционировали мечеть, медресе, водяная мельница. В 1887 г. (по другим сведениям – в 1890 г.) взамен сгоревшей деревянной на средства зажиточного торговца Маннана-Хаджи Шафиева была построена мечеть (в 1936 г. закрыта, сломан минарет; здание использовалось под школу, детский сад, интернат, с 1984 г. – как правление колхоза; в 1993 г. возвращена верующим, реконструирована; памятник культовой архитектуры в стиле эклектики «кирпичного» направления). В начале 20 в. земельный надел сельской общины составлял 661 дес. По подворной переписи 1912–1913 гг., из 130 дворов 39 были безлошадными, 86 – одно-, двухлошадными, 5 имели по три и более рабочих лошадей; зарегистрировано 1442 головы

крупного рогатого и прочего скота, 112 пчелосемей; 66 крестьянских дворов земледелие совмещали с кустарными промыслами.

До 1920 г. село относилось к Ахметьевской волости Мензелинского уезда Уфимской губернии. С 1920 г. в составе Мензелинского, с 1921 г. – Челнинского кантонов ТАССР. С 10.8.1930 г. в Челнинском, с 10.2.1935 г. в Заинском, с 1.2.1963 г. в Челнинском, с 1.11.1972 г. в Заинском районах. Ныне центр Верхнепинеячинского сельского поселения.

В период коллективизации в селе организован колхоз «Герой», с 1950 г. село – центральная усадьба одноимённого укрупнённого колхоза (в него также вошли дд. Нижние и Средние Пинячи), с 1959 г. в составе укрупнённого колхоза «Якты Юлдуз» (с. Кадырово), с 1983 г. – центральная усадьба выделившегося колхоза «Ярыш» (с 1998 г. – СХПК). Функционируют подразделение агрофирмы «Зай» (с 2005 г.), КФХ (полеводство, молочное скотоводство, птицеводство).

После 1917 г. открыта 4-летняя начальная школа (первый учитель – Х.Каюмов, размещалась в домах крестьян, затем в двух отдельных зданиях, в т.ч. в бывшей мечети), в 1924 г. при ней создан первый пионерский отряд; в 1939 г. преобразована в семилетнюю, в 1959 г. – в среднюю (в 1969 г. построено новое здание), в 2013 г. – в неполную



Дом культуры.



Родник.

среднюю, в 2018 г. – в начальную (филиал Кадыровской средней школы). Также функционируют дом культуры (открыт в 1935 г. как клуб; при нём в 2010 г. создан фольклорный коллектив «Сердэш»), библиотека и фельдшерско-акушерский пункт (все – в здании многофункционального центра 2013 г.). В 2005 г. благоустроен родник.

Число жителей: в 1724 г. – 21, 1795 г. – 33 души мужского пола; 1859 г. – 273, 1897 г. – 501, 1920 г. – 741, 1926 г. – 676, 1938 г. – 582, 1949 г. – 539, 1958 г. – 303, 1970 г. – 461, 1979 г. – 334, 1989 г. – 233, 2002 г. – 301, 2010 г. – 280, 2020 г. – 257 чел. (татары).

ВЕРХНИЕ ШИПКИ (ЮГАРЫ ШЕПКӘ)

Село на р. Шипка, в 12 км к западу от железнодорожной станции Заинск. Основано в конце 17 в. В дореволюционных источниках упоминается также как Шапкабаш, Шипкабаш. До 1860-х гг. жители относились к категории государственных крестьян (из ясачных татар). Их основные занятия в этот период – земледелие и скотоводство, были распространены пчеловодство, бондарный, санный, ткацкий, рогожный и другие промыслы. По сведениям 1870 г., имелись мечеть, медресе, водяная мельница, в начале 20 в. – также хлебозапасный магазин, 2 бакалейные лавки. В этот период земельный

надел сельской общины составлял 1749 дес. По подворной переписи 1912–1913 гг., из 336 дворов 68 были безлошадными, 262 – одно-, двухлошадными, 6 имели по три и более рабочих лошадей; зарегистрировано 2311 голов крупного рогатого и прочего скота, 703 пчелосемьи; 252 хозяйства занимались кустарными промыслами.

До 1920 г. село относилось к Токмакской волости Мензелинского уезда Уфимской губернии. С 1920 г. в составе Мензелинского, с 1922 г. – Челнинского кантонов ТАССР. С 10.8.1930 г. в Шереметьевском, с 10.2.1935 г. в Заинском, с 1.2.1963 г. в Челнинском, с 1.11.1972 г. в Заинском районах. Ныне центр Верхнешипкинского сельского поселения.

В период коллективизации в селе организован колхоз «Кзыл Татарстан» (первый председатель – Б.Кашапов), в 1954 г. к нему присоединилось с. Имянлебаш, с 1958 г. село – центральная усадьба укрупнённого колхоза «Путь к коммунизму», в который также вошли населённые пункты Кзыл-Юл, Малое и Старое Пальчиково, Самарцево (первый председатель – В.Сабанев), в 1992 г. переименован в «Татарстан», с 1997 г. в составе СХПК «Шипки»; с 2004 г. действует подразделение агрофирмы «Зай», имеются КФХ (полеводство, молочное скотоводство). В 1987–1993 гг. около села вве-



Врачебная амбулатория.

дён в эксплуатацию Заинский кирпичный завод (ныне ООО).

В 1924 г. открыта 4-классная школа (первый директор – Р.Муслимов), в 1933 г. преобразована в пятиклассную (построено новое здание), в 1960 г. – в восьмилетнюю, в 1966 г. – в среднюю (построено новое здание), в 1990 г. построено двухэтажное здание, в 2016 г. – в неполную среднюю. Также функционируют детский сад «Лейсан» (построен в 2013 г., с 2017 г. филиал школы), дом культуры (в 2013 г. при нём создан фольклорный коллектив «Сембелэ») и библиотека (оба – с 1971 г.), врачебная амбулатория, мечеть (с 1991 г.).

В окрестностях села выявлен археологический памятник – Верхнешипкинское местонахождение (общебугарский период).

Среди известных уроженцев села: Р.В.Габдеев (р. 1946) – доктор психологических наук, профессор, заслуженный деятель науки РТ; Л.С.Гадельшин (1921–1995) – кандидат философских наук; З.Н.Хасанов (р. 1957) – генеральный директор ОАО «Заинский сахар» (в 2007–2009 гг.), кандидат сельскохозяйственных наук, заслуженный механизатор РТ.

С селом связаны жизнь и деятельность лауреата Государственной премии РТ в области науки и техники, заслуженного работника сельского хозяйства РТ Т.Г.Хадеева – с 1978 г. главного агронома, в 1981–1986 гг. председателя колхоза «Путь к коммунизму».

Число жителей: в 1859 г. – 609, 1897 г. – 1396, 1920 г. – 1720, 1926 г. – 1169, 1938 г. – 1096, 1949 г. – 1118, 1958 г. – 970, 1970 г. – 1090, 1979 г. – 908, 1989 г. – 720, 2002 г. – 844, 2010 г. – 853, 2020 г. – 719 чел. (татары – 90%).

ВЕРХНИЙ БАГРЯЖ (ЮГАРЫ БАГРАЖ)

Село на р. Багряжка (правый приток р. Лесной Зай), в 21 км к востоку от железнодорожной станции Заинск. Известно с 1676 г. В дореволюционных источниках упоминается также под названием Чувай. До 1860-х гг.

жители относились к категории государственных крестьян (из ясачных старокрестьян татар). Их основные занятия в этот период – земледелие и скотоводство, были распространены пчеловодство, кустарные промыслы: гнули колёса, сани, дуги, плели рогожи и лапти, ткали холсты. Жители села приняли активное участие в Крестьянской войне 1773–1775 гг. под предводительством Е.И.Пугачёва, в событиях революции 1905–1907 гг. По сведениям 1870 г., в селе имела водяная мельница. Первоначально село относилось к приходу Крестовоздвиженской церкви в Заинске. В 1885 г. здесь открыта смешанная одноклассная церковно-приходская школа. В 1887–1889 гг. взамен временной Никольской церкви (1854 г.) на средства елабужского купца И.Г.Стахеева и прихожан по проекту епархиального архитектора А.В.Перкица была построена деревянная церковь Троицы Живоначальной; после пожара 1896 г. восстановлена и повторно освящена в 1897 г. (в 1935 г. закрыта; не действует; памятник культовой архитектуры). В начале 20 в. также функционировали миссионерская школа (в 1910 г. построено здание), хлебозапасный магазин, бакалейная лавка; земельный надел сельской общины составлял 1404 дес. По подворной переписи 1912–1913 гг., из 188 дворов 37 были безлошадными, 153 – одно-, двухлошадными,



р. Багряжка.



СИМАШЕВ ФЁДОР ПЕТРОВИЧ

(13.3.1945, с. Верхний Багрязь Заинского района ТАССР – 19.12.1997, г. Заинск) – спортсмен (лыжные гонки), заслуженный мастер спорта СССР (1970 г.), заслуженный работник физической культуры РТ (1994 г.).

Чемпион и серебряный призёр Олимпийских игр (1972 г.), чемпион мира (1970 г.), 12-кратный чемпион СССР и др. В 1966–1991 гг. в Москве в обществе «Динамо»: старший (с 1978 г.), главный (с 1989 г.) тренер. Одновременно в г. Заинск: в 1966–1991 гг. инструктор по горным лыжам, в 1991–1997 гг. (с перерывом) помощник директора по физкультуре и спорту Заинского автоагрегатного завода. Награждён орденом «Знак Почёта», медалями. Его именем названа улица в г. Заинск, с 1971 г. проводятся соревнования лыжников на его приз (с 1999 г. имеют всероссийский статус).



1



2

1. Ф.П.Симашев на лыжном марафоне «Васалоппет» (Швеция, 1970 г.);
2. Всероссийские соревнования по лыжным гонкам на приз им. Ф.П.Симашева. г. Заинск.



М.Е.Герасимов

18 имели по три и более рабочих лошадей; зарегистрировано 1704 головы крупного рогатого и прочего скота, 382 пчелосемьи. 167 дворов сочетали сельское хозяйство с кустарными промыслами.

До 1920 г. село входило в Заинскую волость Мензелинского уезда Уфимской губернии. С 1920 г. в составе Мензелинского, с 1922 г. – Челнинского кантонов ТАССР. С 10.8.1930 г. в Сармановском, с 10.2.1935 г. в Заинском, с 1.2.1963 г. в Челнинском, с 1.11.1972 г. в Заинском районах. Ныне входит в состав Багряжского сельского поселения.

В 1931 г. в селе организован колхоз «Путь Ленина». В 1954 г. к нему присоединено с. Средний Багряж. С 1959 г. в составе укрупнённого колхоза им. Вахитова, с 1970 г. – совхоза «Урняк» (оба – с. Средний Багряж). С 1991 г. самостоятельный совхоз «Багряж» (с 1998 г. – СПК), с 2004 г. подразделение агрофирмы «Восток» (зерновое полеводство, мясное скотоводство, выращивание сахарной свёклы).

В первые годы советской власти открыта начальная школа (в 1927 г. построено новое здание), в 1931 г. преобразована в семилетнюю, в 1937 г. – в среднюю, в 1944 г. – в семилетнюю, в 1958 г. – в восьмилетнюю (в 1964 г. построено новое здание, в 1968 г. – интернат), в 1969 г. – в среднюю,



Общий вид села.



Церковь Троицы Живоначальной и часовня.

в 1976 г. – в неполную среднюю (в 1991 г. построено новое здание), в 2017 г. – в начальную (филиал Сарсаз-Багряжской неполной средней школы). В 2013 г. по инициативе Н.М.Иванова в школе организован музей Ф.П.Симашева, в котором представлены его спортивные награды и экипировка, личные вещи, документы и фотографии. Также функционируют библиотека (с 2001 г.), дом культуры (с 2004 г.), фельдшерско-акушерский пункт (с 1976 г.). В 2016 г. построена часовня.

Среди известных уроженцев села: М.Е.Герасимов (1935–2019) – доктор геолого-минералогических наук, главный геофизик Крымской геофизической экспедиции (в 1997–2014 гг.); Ф.П.Симашев (1945–1997) – заслуженный мастер спорта СССР, чемпион СССР, мира, Олимпийских игр (1972 г.) по лыжным гонкам, кавалер ордена «Знак Почёта»; в селе в его честь установлена памятная стела (2014 г.), проводятся ежегодные районные лыжные соревнования среди школьников.

В селе прошли детство и юность выдающегося татарского писателя А.М.Гилязова (1928–2002).

Число жителей: в 1859 г. – 390, 1897 г. – 903, 1926 г. – 1098, 1938 г. – 982, 1949 г. – 717, 1958 г. – 610, 1970 г. – 498, 1979 г. – 333, 1989 г. – 222, 2010 г. – 231, 2020 г. – 174 чел. (татары-кряшены).

ВЕРХНИЙ НАЛИМ (ЮГАРЫ НАЛИМ)

Село на р. Налимка, в 36 км к востоку от железнодорожной станции Заинск. Известно с 1678 г. В дореволюционных источниках упоминается также как Татарский Налим. До 1860-х гг. жители относились к категории государственных крестьян (из ясачных татар). Их основные занятия в этот период – земледелие и скотоводство, были распространены пчеловодство, рогожно-кулеткацкий и бондарный промыслы, извоз, работа по найму в соседних помещичьих имениях. Жители активно участвовали в восстании 1735 г. на стороне башкир, в Крестьянской войне 1773–1775 гг. под предводительством Е.И.Пугачёва: в декабре 1773 – начале января 1774 г. село стало местом сосредоточения отрядов пугачёвцев перед осадой Заинской крепости. По сведениям 1870 г., в селе функционировали мечеть и школа при ней (с 1900 г. смешанная), водяная мельница; в начале 20 в. – также хлебозапасный магазин; земельный надел сельской общины составлял 1558 дес. В 1825–1838 гг. муллой и мударрисом в мечети служил известный татарский религиозный деятель Таджеддин Ялчыгул (1768–1838). По подворной переписи 1912–1913 гг., из 233 дворов 62 были безлошадными, 166 – одно-, двухлошадными, 5 имели по три и более рабочих лоша-

дей; зарегистрировано 1298 голов крупного рогатого и прочего скота; 169 хозяйств, помимо земледелия, занимались кустарными промыслами.

До 1920 г. село входило в Заинскую волость Мензелинского уезда Уфимской губернии. С 1920 г. в составе Мензелинского, с 1922 г. – Челнинского кантонов ТАССР. С 10.8.1930 г. в Сармановском, с 10.2.1935 г. в Заинском, с 1.2.1963 г. в Сармановском, с 1.11.1972 г. в Заинском районах. Ныне центр Верхне-налимского сельского поселения.

В 1926–1927 гг. в селе создано товарищество обработки земли, на его базе в период коллективизации образован колхоз «Кзыл Октябрь» (первый председатель – Т.Сибатуллин). С 1954 г. в составе укрупнённого колхоза «Красная Заря» (с. Налим). С 1959 г. село – центральная усадьба колхоза им. Ленина, в который также вошли населённые пункты Басар, Налим, Натальевка (первый председатель – В.Ф.Уразайкин), с 1997 г. – СХПК «Налим». В настоящее время работают подразделение агрофирмы «Восток» (с 2004 г.), КФХ (полеводство, овцеводство). В 1978 и 1985 гг. сооружены 3 моста. Функционируют неполная средняя школа (до 2017 г. средняя, двухэтажное здание построено в 1984 г.), детский сад «Чулпан» (с 2011 г., с 2016 г. филиал школы), дом культуры (при нём с 1954 г. действует



А.Г.Тазетдинов



1



2

1. Школа; 2. Сабантуй (2017 г.).

народный (с 2017 г.) театр «Балкыш», основатель – М.М.Талипова), библиотека, фельдшерско-акушерский пункт (все – в здании 1987 г.). В начале 1990-х гг. в бывшем здании библиотеки открыта мечеть, в 1997 г. на средства А.М.Хакима построена новая.

На кладбище сохранились памятники татарской эпиграфики – надгробия 18–19 вв. из известняка.

Среди известных уроженцев села: Ф.Р.Сибгатуллин (р. 1973) – заслуженный артист РТ; А.Г.Тазетдинов (1927–1990) – кандидат исторических наук, заслуженный юрист РТ, министр юстиции ТАССР (в 1971–1987 гг.); А.М.Хахим (р. 1955) – лётчик-испытатель, генеральный директор Международного аэропорта «Казань» (в 1997–2002 гг.), председатель совета директоров Группы компаний «Тулпар» (с 2002 г.); Н.М.Хафизова (р. 1950) – работница местного хозяйства, депутат Верховного Совета РСФСР (в 1980–1984 гг.), кавалер ордена Трудовой Славы 3-й степени.

Число жителей: в 1859 г. – 458, 1870 г. – 591, 1897 г. – 1024, 1913 г. – 1231, 1920 г. – 1319, 1926 г. – 594, 1938 г. – 581, 1949 г. – 607, 1958 г. – 517, 1970 г. – 447, 1979 г. – 382, 1989 г. – 317, 2002 г. – 345, 2010 г. – 339, 2020 г. – 306 чел. (татары).

ВТОРАЯ БУГУЛЬДА (ИКЕНЧЕ БӨГЕЛДЕ)

Село в 2,5 км к северу от железнодорожной станции Заинск. Основано в ходе осуществления аграрной реформы П.А.Столыпина 1906–1911 гг. переселенцами из Заинска. Основные занятия жителей в этот период – земледелие и скотоводство. Земельный надел сельской общины составлял 302 дес.

До 1920 г. село относилось к Заинской волости Мензелинского уезда Уфимской губернии. С 1920 г. в составе Мензелинского, с 1922 г. – Челнинского кантонов ТАССР. С 10.8.1930 г. в Шереметьевском, с 10.2.1935 г. в Заинском, с 1.2.1963 г. в Челнинском, с 1.11.1972 г. в Заинском районах.

Ныне входит в состав Аксаринского сельского поселения.

В годы коллективизации в селе организован колхоз им. В.Молотова (первый председатель – П.Клепиков), в 1957 г. переименован в колхоз им. А.Пушкина, с 1959 г. в составе укрупнённого колхоза им. XXI партсъезда (с. Аксарино), с 1998 г. – СПК «Нур», с 2001 г. – агрофирмы «Заинская продовольственная компания»; с 2006 г. работает подразделение агрофирмы «Зай» (полеводство, скотоводство). В окрестностях села ведётся разработка Бугульдинского месторождения песчано-гравийной смеси. В 1930–1959 гг. в селе работала семилетняя школа (переведена в пос. Мирный, ныне Заинск).

До первой половины 1990-х гг. на южной окраине села сохранялись остатки вала Закамской оборонительной черты.

Число жителей: в 1913 г. – 168, 1920 г. – 172, 1926 г. – 209, 1938 г. – 185, 1949 г. – 226, 1958 г. – 272, 1970 г. – 244, 1979 г. – 155, 1989 г. – 84, 2002 г. – 106, 2010 г. – 121, 2020 г. – 133 чел. (русские – 65%, татары – 27%).

ГУЛЬКИНО (ГУЛКИН)

Село на р. Чупайка, в 37 км к юго-западу от железнодорожной станции Заинск. Известно с 1656 г. как Пустошь Манчи; по другой версии, основано в начале 18 в. В дореволюционных источниках упоминается также под названиями Малый Чувашский Батрас, Верхний Малый Батрас. До 1860-х гг. жители относились к категории государственных крестьян (из ясачных новокрещёных чувашей). Их основные занятия в этот период – земледелие и скотоводство, были распространены пчеловодство, колёсный и бондарный промыслы, извоз. По сведениям 1870 г., имелась водяная мельница. В 1901 г. в собственном здании открыто смешанное одноклассное училище Министерства народного просвещения (обучались чуваш и русские). К началу 20 в. также функционировали водяная мельница, хлебозапасный магазин,



1



2



3



4



5

1. Общий вид села;
2. Бюст Г.Ф.Ларионова;
3. Школа;
4. Памятник воинам, павшим в 1941–1945 гг.
5. Часовенный столб конца 19 – начала 20 в.





с. Вторая Бугульда. Общий вид.



Пасека.

земельный надел сельской общины составлял 910 дес. По подворной переписи 1912–1913 гг., из 103 дворов 18 были безлошадными, 81 – одно-, двухлошадными, 4 имели по три и более рабочих лошадей. Через село проходил тракт на Мензелинск. Село относилось к приходу Козьмодемьянской церкви д. Старая Елань.

До 1920 г. село входило в Троицко-Юсупкинскую волость Мензелинского уезда Уфимской губернии. С 1920 г. в составе Мензелинского, с 1922 г. – Челнинского кантонов ТАССР. С 10.8.1930 г. в Акташском, с 19.2.1944 г. в Ямашинском, с 7.12.1956 г. в Акташском, с 26.3.1959 г. в Заинском, с 1.2.1963 г. в Альметьевском, с 1.11.1972 г. в Заинском районах. Ныне центр Гулькинского сельского поселения.

В 1929 г. в селе организован колхоз «Большевик» (первый председатель – Т.Ковалев), с начала 1950-х гг. – центральная усадьба укрупнённого колхоза «Победа», с 1959 г. в составе колхоза «Рассвет» (с. Тугеевка). В 1991–1996 гг. село – центральная усадьба подсобного хозяйства НГДУ «Заинскнефть». В эти годы построены новые производственные сооружения, административно-бытовой корпус для механизаторов со столовой, котельная, мельница, мини-пекарня, коневодческая ферма (на 100 лошадей, в т.ч. скакунов рысистых

пород, получил развитие конный спорт), 2 пасеки. Благоустроены улицы, сооружены внутрихозяйственные и внешние дороги с твёрдым покрытием, 3 моста, построено 20 коттеджей. С 1997 г. сельскохозяйственное ООО «Сеспель», с 2006 г. ООО «Гулькино», с 2007 г. в составе Кузайкинского регионального производственного комплекса ООО «Союз-Агро» (полеводство, молочное скотоводство). Действует мясоперерабатывающий цех. В селе функционируют неполная средняя школа (в 1970 г. построено новое здание, с 2011 г. филиал Тугеевской неполной средней школы; в 2010 г. при школе организован этнографический и историко-краеведческий музей), детский сад «Родничок» (с 1993 г.), клуб (при нём в 1991 г. организован фольклорный коллектив «Палан», с 2017 г. народный), библиотека (оба – с 1986 г.), фельдшерско-акушерский пункт (с 1999 г.).

На территории села благоустроены 3 источника, в т.ч. «Святой родник» с часовней в честь иконы Казанской Божией Матери. Сохранился и является местом проведения религиозных праздников старинный часовенный столб с иконой конца 19 – начала 20 в. Среди известных уроженцев села: Г.Ф.Ларионов (1905–1968) – Герой Советского Союза, гвардии подполковник, лётчик штурмовой авиации, кавалер орденов Ленина (дважды), Красного Знамени (четырежды), Красной Звезды (дважды); в 1996 г. в селе установлен его бюст.

Число жителей: в 1859 г. – 273, 1912 г. – 584, 1926 г. – 507, 1938 г. – 413, 1949 г. – 373, 1958 г. – 469, 1970 г. – 415, 1979 г. – 286, 1989 г. – 214, 2002 г. – 324, 2010 г. – 334, 2020 г. – 265 чел. (чуваши – 70%, русские – 20%, татары – 5%).

ДМИТРОВКА (ДМИТРОВ)

Село на р. Зай, в 10 км к северу от железнодорожной станции Заинск. Основано в 1926 г. членами сельскохозяйственной коммуны «Труд и знание» (руководитель – В.А.Голговский) на месте бывшего

хутора «Каменный» елабужского купца И.И.Стахеева.

Со времени образования село входило в Заинскую волость Челнинского кантона ТАССР. С 10.8.1930 г. в Шереметьевском, с 10.2.1935 г. в Заинском, с 1.2.1963 г. в Челнинском, с 1.11.1972 г. в Заинском районах. Ныне входит в состав Поповского сельского поселения.

В 1934 г. коммуна преобразована в колхоз им. Г.Димитрова (отсюда название села). С 1950 г. в составе укрупнённого колхоза «Заветы Ильича» (г. Заинск), с 1970 г. – одноимённого совхоза, с 1997 г. – СХПК (с 2006 г. ООО) «Нива» (полеводство). В селе функционирует фельдшерско-акушерский пункт.

Число жителей: в 1938 г. – 256, 1949 г. – 111, 1958 г. – 118, 1970 г. – 187, 1979 г. – 114, 1989 г. – 87, 2002 г. – 97, 2010 г. – 124, 2020 г. – 124 чел. (русские – 59%, татары – 39%, в т.ч. татары-кряшены – 16%).

ДУРТ-МУНЧА (ДУРТМУНЧА)

Село на р. Бастырма, в 38 км к северо-востоку от железнодорожной станции Заинск. Известно с 1678 г. как Нижний Кабан. В дореволюционных источниках упоминается также под названием Кара Илга. До 1860-х гг. жители относились к категории государственных крестьян (из ясачных татар, в т.ч. старокрещёных). Их основные занятия в этот период – земледелие и скотоводство, были распространены извоз, ткацкий промысел, плетение рогожи и лаптей. Жители приняли активное участие в Крестьянской войне 1773–1775 гг. под предводительством Е.И.Пугачёва, был сформирован отряд повстанцев в составе 300 чел. По сведениям 1870 г., в селе функционировали мечеть (в 1930-е гг. закрыта; до 1990-х гг. здание использовалось под клуб, школу, медпункт, позднее разобрано), медресе, 2 водяные мельницы; в начале 20 в. – также хлебозапасный магазин, торговая лавка; земельный надел сельской общины составлял 1611 дес. По подворной переписи 1912–1913 гг., из 183 дворов 33 были безлошадными, 142 – одно-, двухлошадными,

8 имели по три и более рабочих лошадей; зарегистрировано 1860 голов крупного рогатого и прочего скота. 40 дворов помимо сельского хозяйства занимались кустарными и отхожими промыслами. Православные жители относились к приходу Петропавловской церкви с. Ляки (ныне Сармановского района).

До 1920 г. село входило в Ахметьевскую волость Мензелинского уезда Уфимской губернии. С 1920 г. в составе Мензелинского, с 1922 г. – Челнинского кантонов ТАССР. С 10.8.1930 г. в Челнинском, с 10.2.1935 г. в Заинском, с 1.2.1963 г. в Челнинском, с 1.11.1972 г. в Заинском районах. Ныне центр Дуртмунчинского сельского поселения.

В период коллективизации в селе организован колхоз «Чулпан» (первый председатель – Г.Хамидуллин), с 1958 г. село – центральная усадьба укрупнённого колхоза им. Сталина (в него также вошли населённые пункты 1-е Мая, Зычешаш, Ильич, Кабан-Бастрык, Кзыл-Тан, Таш-Елга), в 1961 г. переименованного в колхоз им. Кирова, в 1963 г. – в «Игенче» (с 1998 г. – СХПК), с 2004 г. – одноимённого подразделения агрофирмы «Восток» (полеводство, молочное скотоводство). В селе функционируют дом культуры, библиотека, фельдшерско-акушерский пункт (все – в одном здании 1989 г. постройки). В 2008 г. на месте дореволюционной возведена новая мечеть.

Среди известных уроженцев села: Х.Г.Гайнутдинов (1952–2000, похоронен здесь же) – журналист, писатель, публицист.

Число жителей: в 1859 г. – 501, 1897 г. – 783, 1920 г. – 1040, 1926 г. – 830, 1938 г. – 635, 1949 г. – 486, 1958 г. – 433, 1970 г. – 510, 1979 г. – 369, 1989 г. – 274, 2002 г. – 336, 2010 г. – 329, 2020 г. – 256 чел. (татары, в т.ч. татары-кряшены – 24%).

ЗЫЧЕБАШ (ЗИЧЭБАШ)

Село в верховье р. Зыча, в 38 км к северо-востоку от железнодорожной станции Заинск. Известно с 1678 г. До 1860-х гг. жители относились к категории государственных



1. Общий вид села; 2. Праздник Петров день (Питрау) (2013 г.).

ных крестьян (из ясачных и служилых старокрещённых татар). Их основные занятия в этот период – земледелие и скотоводство, были распространены кузнечный промысел, ремонт телег и саней, извоз. В 1893 г. открыта школа Братства святителя Гурия. По сведениям 1870 г., в селе имелись часовня, водяная мельница, к началу 20 в. – также 2 хлебозапасных магазина, кузница. В этот период земельный надел сельской общины составлял 1065 дес. По подворной переписи 1912–1913 гг., из 102 дворов 9 были безлошадными, 72 – одно-, двухлошадными, 21 – имел по три и более рабочих лошадей; зарегистрировано 1940 голов крупного рогатого и прочего скота; 9 хозяйств земледелие совмещали с кустарными промыслами. Село первоначально относилось к приходу Петропавловской церкви с. Ляки (ныне Сармановского района), после 1881 г. – Михаило-Архангельской церкви д. Кабан-Бастрык.

До 1920 г. село входило в Ахметьевскую волость Мензелинского уезда Уфимской губернии. С 1920 г. в составе Мензелинского, с 1922 г. – Челнинского кантонов ТАССР. С 10.8.1930 г. в Челнинском, с 10.2.1935 г. в Заинском, с 1.2.1963 г. в Челнинском, с 1.11.1972 г. в Заинском районах. Ныне входит в состав Дуртмунчинского сельского поселения.

В 1929 г. в селе организован колхоз им. Сталина, с 1958 г. в составе одноимённого укрупнённого колхоза (с. Дурт-Мунча), переименованного в 1961 г. в колхоз им. Кирова, в 1963 г. – в «Игенче» (с 1998 г. – СХПК), с 2004 г. – одноимённого подразделения агрофирмы «Восток» (полеводство, свиноводство). До 2000-х гг. работали начальная школа, клуб. Функционирует фельдшерско-акушерский пункт. В 2016 г. благоустроен родник.

Число жителей: в 1859 г. – 318, 1897 г. – 539, 1920 г. – 795, 1926 г. – 620, 1938 г. – 650, 1949 г. – 544, 1958 г. – 589, 1970 г. – 600, 1979 г. – 388, 1989 г. – 250, 2002 г. – 182, 2010 г. – 149, 2020 г. – 116 чел. (татары-кряшены).

ИМЯНЛЕБАШ (ИМЭНЛЕБАШ)

Село на р. Именлинка, в 15 км к западу от железнодорожной станции Заинск. Известно с 1678 г. До 1860-х гг. жители относились к категории государственных крестьян (из ясачных татар). Их основные занятия в этот период – земледелие и скотоводство, были распространены плотничный и столярный промыслы. Сани, изготовленные местными мастерами, славились по всей округе. По сведениям 1870 г., здесь функционировали мечеть, медресе, водяная мельница, в начале 20 в. – мечеть, 2 обще-



Народный фольклорный ансамбль «Жәухәр».

ственные водяные мельницы, бакалейная лавка, хлебозапасный магазин. В этот период земельный надел сельской общины составлял 1134 дес. По подворной переписи 1912–1913 гг., из 192 дворов 48 были безлошадными, 140 – одно-, двухлошадными, 4 имели по три и более рабочих лошадей; зарегистрирована 1241 голова крупного рогатого и прочего скота; 170 хозяйств земледелие совмещали с кустарным промыслом.

До 1920 г. село входило в Токмакскую волость Мензелинского уезда Уфимской губернии. С 1920 г. в составе Мензелинского, с 1922 г. – Челнинского кантонов ТАССР. С 10.8.1930 г. в Шереметьевском, с 10.2.1935 г. в Заинском, с 1.2.1963 г. в Челнинском, с 1.11.1972 г. в Заинском районах. Ныне входит в состав Верхнешипкинского сельского поселения.

В период коллективизации в селе организован колхоз «Югары Чишма», с 1954 г. в составе укрупнённого колхоза «Кзыл Татарстан», с 1958 г. – «Путь к коммунизму» (оба – в с. Верхние Шипки), в 1992 г. переименованного в «Татарстан». С 1997 г. СХПК «Именлибаш». С 2004 г. работает подразделение агрофирмы «Зай» (полеводство, молочное скотоводство).

В 1923 г. в селе открыта начальная школа (первый учитель – Г.Байчурин), в 1930 и 1968 гг. построены новые здания; с 2011 г.

филиал Верхнешипкинской средней школы, в 2015 г. закрыта. Функционируют дом культуры (с 1937 г. в здании бывшей мечети, с 1982 г. в новом здании; при нём работают фольклорный ансамбль «Жәухәр» (с 1996 г., с 2017 г. народный; основатель – Э.Г.Ахметзянова), молодёжный театр «Аллюки» и др.), библиотека, фельдшерско-акушерский пункт (с 2020 г. в новом здании), мечеть (с 1993 г.).

На территории и в окрестностях села выявлены археологические памятники: Имянлебашская стоянка (срубная культура), Имянлебашские селища I (именьковская культура), II (булгарский период), III (срубная и пьяноборская культуры).

Среди известных уроженцев села: Р.Ф.Ахунзянова (р. 1959) – поэтесса, прозаик, публицист, педагог, лауреат литературной премии им. Ш.Маннура.

На местном кладбище похоронен известный татарский религиозный деятель, писатель, поэт, просветитель, врач Таджеддин Ялчыгул (1768–1838), который умер по пути к больному. В близлежащих населённых пунктах получили распространение легенды и риваяты о его жизни, могила стала местом паломничества. На въезде в село в 2010 г.



Мечеть.



ТАДЖЕДДИН ЯЛЧЫГУЛ

(1763, с. Чалпы, ныне Азнакаевского района РТ – 26.6.1838, с. Имянлебаш Мензелинского уезда Уфимской губернии) – религиозный деятель, писатель, поэт, просветитель, врач.

В конце 18 – начале 19 в. преподавал в деревнях Казанской, Уфимской и Оренбургской губерний. В его сочинениях «Рисалэи Газизэ» («Послание Газизе»), «Тэварихе-и Болгария» («История Болгарии») и других повествуется об основах ислама, его этических и нравственных ценностях, рассматриваются вопросы истории, литературы, воспитания, народной медицины, мусульманского права. Умер по пути к больному, похоронен в с. Имянлебаш. Его могила со временем стала местом паломничества, а о нём самом утвердилась память как о влиятельном мусульманском святом.



1. Памятный знак
Т.Ялчыгулу в г. Заинск;
2. Могила Т.Ялчыгула.



ему установлен памятный знак, в 2015 г. открыт памятник в г. Заинск. В г. Заинск и селе с 2013 г. проводится ежегодная республиканская конференция, посвящённая Т.Ялчыгулу.

Число жителей: в 1859 г. – 356, 1870 г. – 457, 1897 г. – 758, 1920 г. – 1037, 1926 г. – 611, 1938 г. – 636, 1949 г. – 542, 1958 г. – 535, 1970 г. – 664, 1979 г. – 510, 1989 г. – 350, 2002 г. – 319, 2011 г. – 311, 2020 г. – 261 чел. (татары).

ИРНЯ (ИРНӘ)

Деревня на р. Лесной Зай, в 30 км к юго-востоку от железнодорожной станции Заинск. Основана не позднее 1926 г. как посёлок Ирнинский переселенцами из с. Фёдоровка. Со времени основания в Заинской волости Челнинского кантона ТАССР. С 10.8.1930 г. в Акташском, с 26.3.1959 г. в Заинском, с 1.2.1963 г. в Альметьевском, с 1.11.1972 г. в Заинском районах. Ныне входит в состав Новоспасского сельского поселения.

В период коллективизации в деревне организован колхоз «Вперёд» (первый председатель – А.Чернов). С 1958 г. в составе колхоза им. Чапаева (с. Сармаш-Баш), с 1962 г. – «Правда» (с. Новоспасск). С 1979 г. функционировало подсобное хозяйство Заинского сельского профессионально-технического училища №32.


Число жителей: в 1926 г. – 37, 1938 г. – 221, 1949 г. – 217, 1958 г. – 137, 1970 г. – 157, 1979 г. – 43, 1989 г. – 4, 2002 г. – 2, 2010 г. – 7, 2020 г. – 3 чел. (татары).

КАБАН-БАСТРЫК

Деревня на р. Бастырма, в 40 км к северо-востоку от железнодорожной станции Заинск. Известна с 1680 г. До 1860-х гг. жители относились к категории государственных крестьян (из ясачных старокрещёных татар). Их основные занятия в этот период – земледелие и скотоводство, были распространены пчеловодство, извоз, кустарные промыслы: изготавливали колёса, сани, дуги, ткали холсты, ковры (паласы), плели рогожу, лапти. Во время

Крестьянской войны 1773–1775 гг. активно выступили на стороне Е.И.Пугачёва. Деревня относилась к приходу Петропавловской церкви с. Ляки (ныне Сармановского района). Во 2-й половине 19 в. на территории деревни из камня-известняка возведён часовенный столб (памятник архитектуры, место паломничества населения), в 1881 г. на средства православного миссионерского общества построена деревянная церковь Архистратига Михаила (в 1935 г. закрыта, в начале 1980-х гг. разобрана), в конце 1870-х гг. открыта миссионерская школа (первый учитель – Н.Елисеев; в 1880 г. обучалось 34 мальчика и 10 девочек). К началу 20 в. также действовали хлебозапасный магазин, торговая лавка, кузница; земельный надел сельской общины составлял 1744 дес. По подворной переписи 1912–1913 гг., из 222 дворов 19 были безлошадными, 184 – одно-, двухлошадными, 9 имели по три и более рабочих лошадей; зарегистрировано 2343 головы крупного рогатого и прочего скота, 152 пчелосеми. 68 дворов помимо сельского хозяйства занимались кустарными промыслами.

До 1920 г. деревня входила в Ахметьевскую волость Мензелинского уезда Уфимской губернии. С 1920 г. в составе Мензелинского, с 1922 г. – Челнинского кантонов ТАССР.



Храм-часовня Архистратига Михаила.



Р.Т.Биктагиров



Т.Г.Дунаева



Памятник павшим в Великой Отечественной войне.

С 10.8.1930 г. в Челнинском, с 10.2.1935 г. в Заинском, с 1.2.1963 г. в Челнинском, с 1.11.1972 г. в Заинском районах. Ныне входит в состав Дуртмунчинского сельского поселения.

В 1929 г. в деревне организован колхоз им. Ворошилова, с 1958 г. в составе укрупнённого колхоза им. Сталина, с 1961 г. – им. Кирова, с 1963 г. – «Игенче» (с 1998 г. – СХПК; все – с. Дурт-Мунча), с 2004 г. – одноимённого подразделения агрофирмы «Восток» (полеводство, овцеводство).

В первые годы советской власти в деревне открыта начальная школа, в 1934 г. преобразована в семилетнюю школу крестьянской молодёжи, в 1962 г. – в восьмилетнюю (построены новое деревянное здание и интернат), в 1975 г. – в среднюю (построено новое кирпичное здание), в 2011 г. – в неполную среднюю (филиал Нижнебишевской средней школы), в 2017 г. – в начальную. Учитель школы А.К.Капитонова (работала в 1920–1960-х гг.) была награждена орденом Ленина. До 2000-х гг. работали клуб и библиотека. Функционирует фельдшерско-акушерский пункт (в здании школы). В 2013 г. на месте старой церкви построен новый храм-часовня Архистратига Михаила. Благоустроен родник «Николка».

Среди известных уроженцев деревни: Р.Т.Биктагиров (р. 1942) – доктор юридических наук, профессор Российской академии народного хозяйства и государственного управления при Президенте РФ (Москва); Т.Г.Дунаева (р. 1938) – кандидат педагогических наук, заслуженный работник культуры ТАССР, директор Государственной книжной палаты ТАССР (в 1968–1971 гг.), проректор Казанского института культуры (в 1995–1999 гг.).

Число жителей: в 1859 г. – 462, 1870 г. – 452, 1897 г. – 1075, 1920 г. – 1377, 1926 г. – 1175, 1938 г. – 1038, 1949 г. – 799, 1958 г. – 785, 1970 г. – 722, 1979 г. – 376, 1989 г. – 214, 2002 г. – 156, 2010 г. – 139, 2020 г. – 111 чел. (татары-кряшены).

КАДЫКОВО (КАДЕК)

Деревня на р. Сармаш, в 40 км к юго-востоку от железнодорожной станции Заинск. Известна с 1678 г. В дореволюционных источниках упоминается также как Ерыклы-Елантово. До середины 19 в. жители относились к категории государственных крестьян (из ясачных татар). Их основные занятия в этот период – земледелие и скотоводство, были распространены ткацкий промысел, плетение лаптей, изготовление деревянной посуды, извоз. Во время Крестьянской войны 1773–1775 гг. жители активно выступили на стороне Е.И.Пугачёва. По сведениям 1870 г., здесь функционировала водяная мельница, к началу 20 в. имелись мечеть, водяная мельница, хлебозапасный магазин, бакалейная лавка. В этот период земельный надел сельской общины составлял 566 дес. По подворной переписи 1912–1913 гг., из 73 хозяйств 20 были безлошадными, остальные – одно-, двухлошадными; зарегистрировано 430 голов крупного рогатого и прочего скота. 14 хозяйств земледелие совмещали с кустарными промыслами.

До 1920 г. деревня входила в Новоспасскую волость Мензелинского уезда Уфимской губернии. С 1920 г. в составе Мензелинского, с 1922 г. – Челнинского кан-

тонов ТАССР. С 10.8.1930 г. в Сармановском, с 10.2.1935 г. в Заинском, с 1.2.1963 г. в Сармановском, с 1.2.1972 г. в Заинском районах. Ныне входит в состав Сармаш-Башского сельского поселения.

В 1929 г. в деревне организован колхоз «Кзыл Кадек». С 1950 г. в составе укрупнённого колхоза им. Чапаева (с. Сармаш-Баш), с 1997 г. – СПК «Сармаш», с 2004 г. – подразделения агрофирмы «Восток» (молочное скотоводство). В 1970 г. построен металлический мост. До 1990-х гг. функционировал фельдшерский пункт. В 2018 г. благоустроен родник.

Среди известных уроженцев деревни: Р.Н.Валиуллин (1942–2010) – поэт, композитор, музыкант, педагог, заслуженный работник культуры ТАССР.

Число жителей: в 1859 г. – 98, 1884 г. – 166, 1920 г. – 402, 1926 г. – 223, 1938 г. – 309, 1949 г. – 285, 1958 г. – 251, 1970 г. – 223, 1979 г. – 166, 1989 г. – 26, 2002 г. – 50, 2010 г. – 38, 2020 г. – 36 чел. (татары).

КАДЫРОВО (КАДЕР)

Село на р. Зыча, в 25 км к северо-востоку от железнодорожной станции Заинск. Известно с 1710–1711 гг. В дореволюционных источниках упоминается также как Верхняя Зыча. Среди первых поселенцев были выходцы из д. Дюсумово

(ныне Сармановского района), сс. Верхняя и Нижняя Ошма (ныне Мамадышского района). В 1794 г. сюда также переселяются старокрещёные татары. До 1860-х гг. жители относились к категории государственных крестьян (из ясачных, в т.ч. старокрещёных и служилых татар). Их основные занятия в этот период – земледелие и скотоводство, были распространены кустарные промыслы, извоз. Во время Крестьянской войны 1773–1775 гг. жители активно выступили на стороне Е.И.Пугачёва. По сведениям 1870 г., здесь функционировали мечеть, мектеб, водяная мельница; в 1908 г. открыта новая мечеть, в 1910 г. – медресе. Православные жители относились к приходу Казанско-Богородицкой церкви с. Федотово. В конце 19 в. для них, составлявших около половины населения, был построен кирпичный часовенный столб (памятник архитектуры), в 1890-е гг. открыта одноклассная смешанная церковно-приходская школа, размещавшаяся в наёмном помещении. В начале 20 в. также функционировали водяная мельница, торговая лавка. В этот период земельный надел сельской общины составлял 940 дес. По подворной переписи 1912–1913 гг., из 120 дворов 17 были безлошадными, 96 – одно-, двухлошадными, 7 имели по три и более рабочих лошадей; зарегистрировано 1588 голов крупного рогатого



Р.Н.Валиуллин



1



2

1. Мечеть «Габделхабир»; 2. Дом культуры.



*Памятник погибшим
в Великой Отечественной войне.*

и прочего скота; 28 хозяйств земледелие сочетали с кустарным промыслом.

До 1920 г. село входило в Ахметьевскую волость Мензелинского уезда Уфимской губернии. С 1920 г. в составе Мензелинского, с 1922 г. – Челнинского кантонов ТАССР. С 10.8.1930 г. в Челнинском, с 10.2.1935 г. в Заинском, с 1.2.1963 г. в Челнинском, с 1.2.1972 г. в Заинском районах. Ныне центр Кадыровского сельского поселения.

В 1921 г. население села сильно сократилось из-за голода, также в этом году произошёл крупный пожар, уничтоживший более 40 домов. В 1929 г. организован колхоз «Якты Юлдуз» (первый председатель – И.Аюпов); с 1950 г. село – центральная усадьба одноимённого укрупнённого колхоза, в который также вошли населённые пункты Ахметьево, Федотово, в 1959 г. – Алмалы, Бура-Кирта, Верхние, Нижние и Средние Пинячи, Киселёвка, Тонгузино (с 1998 г. – СХПК), с 2006 г. – подразделения «Ялкын» агрофирмы «Зай» (полеводство, мясо-молочное скотоводство).

В 1917 г. в селе открыта начальная школа, в 1940 г. преобразована в семилетнюю (построено здание), в 1960-е гг. – в неполную

среднюю, в 1979 г. – в среднюю (в 1987 г. построено новое здание). Также функционируют дом культуры и библиотека (оба – в здании 1970 г.), детский сад «Кояшкай», фельдшерско-акушерский пункт (оба построены в 1975 г.), ветеринарная лечебница (построена в 2014 г.). В 1998 г. возведена мечеть «Габделхабир».

Число жителей: в 1859 г. – 295, 1870 г. – 293, 1897 г. – 534, 1920 г. – 807, 1926 г. – 566, 1938 г. – 544, 1949 г. – 417, 1958 г. – 416, 1970 г. – 609, 1979 г. – 449, 1989 г. – 361, 2002 г. – 332, 2010 г. – 320, 2020 г. – 297 чел. (татары – 97%, в т.ч. татары-кряшены – 27%).

КАМЫШИНКА

Деревня на р. Сарапала, в 9 км к юго-западу от железнодорожной станции Заинск. Основана во 2-й половине 1730-х гг. как место поселения отставных унтер-офицеров и солдат, в т.ч. лейб-гвардии. Первоначально называлась Ново-Камышинская слобода. В дореволюционных источниках также упоминается как Ново-Камышинка. До 1860-х гг. жители деревни относились к категории государственных крестьян (из отставных унтер-офицеров, белопахотных солдат и малолеток). Их основные занятия в этот период – земледелие и скотоводство, были распространены пчеловодство, гончарный и валяльно-войлочный промыслы, изготовление посуды из дерева и др. Деревня относилась к приходу Казанско-Богородицкой церкви с. Поручиково. По сведениям 1870 г., имелась водяная мельница, к началу 20 в. – также хлебозапасный магазин, в этот период земельный надел сельской общины составлял 609 дес. По подворной переписи 1912–1913 гг., из 64 дворов 10 были безлошадными, остальные – одно-, двухлошадными; зарегистрирована 651 голова крупного рогатого и прочего скота, 162 пчелосемьи. 23 двора земледелие совмещали с кустарными и отхожими промыслами.

До 1920 г. деревня относилась к Заинской волости Мензелинского уезда Уфимской губернии. С 1920 г.

в составе Мензелинского, с 1922 г. – Челнинского кантонов ТАССР. С 10.8.1930 г. в Акташском, с 10.2.1935 г. в Заинском, с 1.2.1963 г. в Альметьевском, с 1.11.1972 г. в Заинском районах. Ныне входит в состав Поручиковского сельского поселения.

В период коллективизации в деревне организован колхоз «Искра» (первый председатель – М.Е.Киселёв), с 1950 г. в составе укрупнённого колхоза «Родина» (с. Сарапала, с 1959 г. – с. Чубуклы), с 1973 г. – Районного межхозяйственного объединения по откорму крупного рогатого скота, с 1990 г. – совхоза «Зай», с 1998 г. – СПК «Заман» (все – г. Заинск), с 2003 г. – одноимённого подразделения агрофирмы «Заинский сахар» (полеводство).

Число жителей: в 1859 г. – 140, 1870 г. – 154, 1896 г. – 313, 1917 г. – 396, 1920 г. – 360, 1926 г. – 299, 1938 г. – 295, 1949 г. – 243, 1958 г. – 189, 1970 г. – 175, 1979 г. – 85, 1989 г. – 41, 2002 г. – 49, 2010 г. – 52, 2020 г. – 57 чел. (русские).

КАНАШ

Деревня на р. Сарапала, в 13 км к юго-западу от железнодорожной станции Заинск. Основана в 1928–1929 гг. переселенцами из с. Сарапала. Со времени основания относилась к Заинской волости Челнинского кантона ТАССР. С 10.8.1930 г.



Общий вид деревни.

в Акташском, с 10.2.1935 г. в Заинском, с 1.2.1963 г. в Альметьевском, с 1.11.1972 г. в Заинском районах. Ныне входит в состав Поручиковского сельского поселения.

В 1930 г. в деревне организован колхоз «Канаш» (первый председатель – А.Минькин), построены водяная мельница и шерстобитка. С 1950 г. в составе укрупнённого колхоза «Родина» (с. Сарапала, с 1959 г. – с. Чубуклы), с 1973 г. – Районного межхозяйственного объединения по откорму крупного рогатого скота, с 1990 г. – совхоза «Зай», с 1998 г. – СПК «Заман» (все – г. Заинск), с 2003 г. – одноимённого подразделения агрофирмы «Заинский сахар», имеются КФХ (полеводство, птицеводство, овцеводство). В середине 20 в. в деревне работала начальная школа. Функционируют клуб (при нём с 1999 г. – фольклорный коллектив «Шелдерзем»), фельдшерско-акушерский пункт (оба – в здании 1989 г.). Благоустроен родник.

Число жителей: в 1938 г. – 367, 1949 г. – 367, 1958 г. – 285, 1970 г. – 275, 1979 г. – 143, 1989 г. – 68, 2002 г. – 91, 2010 г. – 93, 2020 г. – 71 чел. (чуваши).

КАРА-ЕЛГА (КАРАЕЛГА)

Село на р. Кара-Елга, в 18 км к югу от железнодорожной станции Заинск. Известно с 1713 г. В дореволюционных источниках упоминается также под названиями Каран-Елга, Карангелла, Карангильдино. В 1735 г. во время башкирского восстания было сожжено, отстроено заново. До 1860-х гг. жители относились к категории государственных крестьян (из новокрещёной мордвы, новокрещёных татар). Их основные занятия в этот период – земледелие и скотоводство, были распространены пчеловодство, плетение лаптей, извоз по Челнинскому тракту; артели местных каменщиков славились по всей округе. Во время Крестьянской войны 1773–1775 гг. жители активно выступили на стороне Е.И.Пугачёва. В 1860–1867 гг. вместо обветшавшей деревянной на средства землевладельца генерал-майора артиллерии



К.Я.Наякин





Церковь Вознесения Господня.

А.А.Греве и прихожан под наблюдением священника А.В.Желвицкого по типовому проекту московского архитектора К.А.Тона построена каменная церковь Вознесения Господня (закрыта в 1938 г., возвращена верующим в 1999 г., реконструирована в 2004 г., памятник архитектуры). По сведениям 1870 г., в селе имелись 2 водяные мельницы. В 1870 г. открыто церковно-приходское училище, с 1878 г. – земское одноклассное (позднее трёхклассное) смешанное (в 1886 г. обучалось 43 мальчика и 4 девочки). К началу 20 в. также функционировали 3 водяные мельницы, хлебозапасный магазин, бакалейная и винная лавки (сохранился торговый лабаз конца 19 в., принадлежавший богатым крестьянам Чугуновым); базар по понедельникам. В этот период земельный надел сельской общины составлял 2820 дес. По подворной переписи 1912–1913 гг., из 293 дворов 66 были безлошадными, 217 – одно-, двухлошадными, 10 имели по три и более рабочих лошадей; зарегистрировано 3028 голов крупного рогатого и прочего скота. 80 хозяйств земледелие совмещали с кустарными и отхожими промыслами.

До 1920 г. село входило в Акташскую волость Мензелинского уезда Уфимской губернии. С 1920 г. в составе Мензелинского, с 1922 г. – Челнинского кантонов ТАССР.



Родник «Святой ключ» и пруд.



Памятник односельчанам, воевавшим на фронтах Великой Отечественной войны.

С 10.8.1930 г. в Акташском, с 1.2.1963 г. в Альметьевском, с 1.11.1972 г. в Заинском районах. Ныне входит в состав Савалеевского сельского поселения.

Жители села участвовали в «вилочном» мятеже 1920 г., сильно пострадали от голода 1921 г. В 1929 г. в селе организован колхоз «Красный Октябрь», с 1959 г. в составе укрупнённого колхоза «Искра» (с. Савалеево), с 1998 г. – СПК «Савалеево», с 2004 г. – одноимённого подразделения агрофирмы «Заинский сахар» (полеводство, молочное скотоводство). С 1947 г. работала семилетняя школа, позднее – начальная, закрыта в конце 1970-х гг. Функционирует фельдшерско-акушерский пункт (с 2013 г.). Благоустроен родник «Святой ключ».

Среди известных уроженцев села: И.И.Белова (1929–2006) – геометр, заслуженный учитель школы РТ, декан физико-математического факультета (в 1961–1962 гг.), заведующая кафедрой математики (в 1964–1965 гг.) Елабужского педагогического института; К.Я.Наякшин (1900–1982) – историк, партийно-общественный деятель, кандидат исторических наук, заведующий кафедрой истории КПСС Куйбышевского политехнического института (в 1960–1980 гг.), кавалер орденов Красной Звезды, Октябрьской Революции, Трудового Красного Знамени;

Н.П.Шумилин (1899 – после 1950) – председатель гражданской коллегии Верховного суда ТАССР (в 1937–1941 гг.).

Число жителей: в 1859 г. – 713, 1897 г. – 1426, 1917 г. – 1562, 1920 г. – 1548, 1926 г. – 1169, 1938 г. – 762, 1949 г. – 513, 1958 г. – 389, 1970 г. – 388, 1979 г. – 203, 1989 г. – 126, 2002 г. – 138, 2010 г. – 113, 2020 г. – 129 чел. (русские – 86%, татары – 5%).

КАРМАЛКА

Посёлок в составе г. Заинск на р. Кармалка (левый приток р. Степной Зай), в 8 км к юго-востоку от железнодорожной станции Заинск. Основан в 1956 г. как лесопункт Заинского леспромхоза. 18.11.1959 г. зарегистрирован в качестве населённого пункта. Со времени образования в составе Заинского района. С 1.2.1963 г. в Альметьевском, с 1.11.1972 г. в Заинском районах. С 5.4.1978 г. в административном подчинении г. Заинск. Ныне входит в состав городского поселения Заинск.

В конце 1950-х гг. в посёлке были организованы парк лесозаготовительной техники, производство пиломатериалов, дубовой бондарной клёпки, тарных дощечек, саней, колёс для телег, мочала и рогожи; леспромхозом построен ряд объектов социально-культурного назначения. С 1967 г. в посёлке действует базисный лесопитомник Заинского лесхоза, выращивающий саженцы хвойных деревьев. В 1957–2013 гг. работала начальная школа (с 1960 г. – восьмилетняя в новом здании, позднее вновь начальная). Функционирует клуб (в здании 1975 г.), при нём – фольклорный коллектив «Рябинушка» (с 2010 г.).

Среди известных уроженцев посёлка: Г.Е.Емельянов (р. 1957) – административно-хозяйственный деятель, глава Зеленодольского (в 2004–2009 гг.), Елабужского (с 2010 г.) районов, министр транспорта РТ (в 2009–2010 гг.).

Число жителей: в 1979 г. – 341, 1989 г. – 303, 2002 г. – 284, 2010 г. – 265, 2020 г. – 208 чел. (татары – 52,5%, русские – 45%).

КАРМАНОВО (КАРМАН)

Село на р. Авлашка, в 23 км к северу от железнодорожной станции Заинск. Известно с 1678 г. В дореволюционных источниках упоминается также под названием Беяксу. До 1860-х гг. жители относились к категории государственных крестьян (из ясачных татар). Их основные занятия в этот период – земледелие и скотоводство, были распространены пчеловодство, садоводство, извоз, колёсный, валяльно-войлочный, бондарный, плотничный и портняжный промыслы, отходничество (в т.ч. уходили на заработки в города и на угольные шахты Донбасса). По сведениям 1870 г., здесь имелись мечеть, медресе, водяная мельница, к началу 20 в. – мечеть, 2 водяные мельницы, 2 крупобирки, 2 хлебозапасных магазина, мануфактурная лавка. В этот период земельный надел сельской общины составлял 1117 дес. По подворной переписи 1912–1913 гг., из 166 хозяйств 36 были безлошадными, 122 – одно-, двухлошадными, 8 имели по три и более рабочих лошадей.

До 1920 г. село входило в Ахметьевскую волость Мензелинского уезда Уфимской губернии. С 1920 г. в составе Мензелинского, с 1922 г. – Челнинского кантонов ТАССР. С 10.8.1930 г. в Челнинском, с 10.2.1935 г. в Заинском, с 1.2.1963 г. в Челнинском, с 1.11.1972 г. в Заинском районах. Ныне входит в состав Бегишевского сельского поселения.



Г.Е.Емельянов



Общий вид села.



Ф.Ш.Хузин



Мечеть.

В годы советской власти в зданиях мечети и медресе размещались начальная школа, клуб, сельсовет, кооператив. В 1930 г. в селе организован колхоз «Кзыл Юлдуз», позднее переименован в колхоз «Магариф». С 1959 г. в составе укрупнённого колхоза «Алга» (с. Бегишево; с 1998 г. – СХПК), с 2006 г. – одноимённого подразделения агрофирмы «Зай» (молочное скотоводство). В 1935–1937 гг. построена одна из первых в ТАССР колхозная ГЭС на р. Авлашка мощностью 7850 кВт/ч. В 1959 г. организованы радиоузел и телефонная станция. До 2000-х гг. работала начальная школа. Функционируют дом культуры (с 1987 г. – клуб; с 2018 г. как дом культуры в новом здании; при нём с 2015 г. – фольклорный коллектив «Монлы чишмэ»), фельдшерско-акушерский пункт, мечеть (построена в 2003–2005 гг.).

В окрестностях села выявлен археологический памятник – Кармановская стоянка (срубная культура бронзового века).

Среди известных уроженцев села: Г.Х.Ахунзянов (1925–2002) – языковед, доктор филологических наук; Ф.Ш.Хузин (р. 1951) – археолог, историк, доктор исторических наук, член-корреспондент АН РТ, заслуженный деятель науки РТ, лауреат

Государственной премии РТ в области науки и техники.

Число жителей: в 1870 г. – 384, 1897 г. – 689, 1912 г. – 901, 1920 г. – 942, 1926 г. – 739, 1938 г. – 678, 1949 г. – 572, 1958 г. – 493, 1970 г. – 462, 1979 г. – 305, 1989 г. – 184, 2002 г. – 147, 2010 г. – 139, 2020 г. – 158 чел. (татары).

КЕРЕКЕС (КӘРӘКӘС)

Село на р. Авлашка, в 30 км к северу от железнодорожной станции Заинск. Известно с 1680 г. По некоторым сведениям, в этот период в селе также проживали «киргизы». До 1860-х гг. жители относились к категории государственных крестьян (из ясачных и служилых татар). Их основные занятия в этот период – земледелие и скотоводство, были распространены пчеловодство, извоз. По сведениям 1870 г., в селе имелись мечеть и медресе, к началу 20 в. – 2 мечети приходов верхнего и нижнего концов села, медресе при них, а также 2 водяные мельницы, крупобитка, хлебозапасный магазин, мануфактурно-бакалейная лавка. В этот период земельный надел сельской общины составлял 916,1 дес. По подворной переписи 1912–1913 гг., из 167 дворов 43 были безлошадными, 118 – одно-, двухлошадными, 6 имели по три и более рабочих лошадей; зарегистрировано 1548 голов крупного рогатого



Памятник участникам Великой Отечественной войны.



Мечеть.

го и прочего скота; 111 хозяйств земледелие совмещали с кустарными промыслами.

До 1920 г. село входило в Афонасовскую волость Мензелинского уезда Уфимской губернии. С 1920 г. в составе Челнинского кантона ТАССР. С 10.8.1930 г. в Челнинском, с 10.2.1935 г. в Заинском, с 1.2.1963 г. в Челнинском, с 1.11.1972 г. в Заинском районах. Ныне входит в состав Бегишевского сельского поселения.

В 1919 г. большая часть села и мечеть нижнего конца сгорели. В том же году на средства прихожан было построено новое здание мечети, которое было отдано под клуб (разобрано в 1984 г.). В зданиях мечети и медресе верхнего конца в 1930-е гг. разместилась начальная школа; эти здания были разобраны соответственно в начале 1990-х и начале 1960-х гг. Начальная школа работала до 2000-х гг. Функционируют клуб, фельдшерско-акушерский пункт. В 1994–1996 гг. на месте старой мечети верхнего прихода возведена новая мечеть. Имеется благоустроенный родник.

В период коллективизации в селе организован колхоз «Урай» (первый председатель – Х.Мухаметзянов). С 1950 г. в составе одноимённого укрупнённого колхоза,

с 1959 г. – колхоза «Алга» (оба – с. Бегишево; с 1998 г. – СХПК), с 2006 г. – одноимённого подразделения агрофирмы «Зай» (полеводство, молочное скотоводство).

Среди известных уроженцев села: В.Р.Абдрахманов (р. 1939) – доктор медицинских наук, профессор Московского медико-стоматологического университета (с 1990 г.); Ф.Ф.Султанбеков (1892–1940) – политический, хозяйственный деятель, член Временного ревсовета Башкирии (в 1918 г.), председатель обкома профсоюза сельскохозяйственных рабочих и батраков ТАССР (в 1924–1930 гг.), управляющий трестом коммунального хозяйства Казани (в 1930–1938 гг.).

Число жителей: в 1870 г. – 425, 1897 г. – 718, 1913 г. – 946, 1920 г. – 897, 1926 г. – 723, 1938 г. – 580, 1949 г. – 562, 1958 г. – 555, 1970 г. – 548, 1979 г. – 453, 1989 г. – 253, 2002 г. – 222, 2010 г. – 205, 2020 г. – 187 чел. (татары).

КЗЫЛ-ЮЛ (КЫЗЫЛ ЮЛ)

Посёлок в бассейне р. Зыча, в 27 км к северо-западу от железнодорожной станции Заинск. Основан в 1926 г. переселенцами из сс. Верхние Лузы и Красная Кадка (ныне Нижнекамского района). Со времени образования входил в Токмакскую волость Челнинского кантона ТАССР. С 10.8.1930 г. в Шереметьевском, с 10.2.1935 г. в Заинском, с 1.2.1963 г. в Челнинском, с 1.11.1972 г. в Заинском районах. Ныне входит в состав Верхнешипкинского сельского поселения.

В период коллективизации в посёлке организован колхоз «Кзыл Юл». С 1950 г. в составе укрупнённого колхоза «Объединение» (с. Старое Пальчиково), с 1958 г. – «Путь к коммунизму» (с. Верхние Шипки), в 1992 г. переименован в «Татарстан».

Число жителей: в 1938 г. – 107, 1949 г. – 69, 1958 г. – 81, 1970 г. – 108, 1979 г. – 54, 1989 г. – 23, 2002 г. – 7 (татары), 2010 г. – 1 чел., 2020 г. – постоянное население отсутствует.

КИСЕЛЁВКА

Деревня на ручье Котлован, в 19 км к северо-востоку от железнодорожной стан-



В.Р.Абдрахманов



Ф.Ф.Султанбеков

ции Заинск. Основана в 1923 г. выходцами из с. Старый Токмак. Названа по имени первого поселенца Е.Д.Киселёва. Со времени образования входила в Ахметьевскую волость Челнинского кантона ТАССР. С 10.8.1930 г. в Челнинском, с 10.2.1935 г. в Заинском, с 1.2.1963 г. в Челнинском, с 1.11.1972 г. в Заинском районах. Ныне входит в состав Кадыровского сельского поселения.

В период коллективизации в деревне организован колхоз «Красноармеец» (первый председатель – Ф.Нестеров). С 1950 г. в составе укрупнённого колхоза «Кзыл Юлдуз» (д. Тонгузино), с 1959 г. – «Якты Юлдуз» (с. Кадырово). В советский период работала начальная школа.

Число жителей: в 1938 г. – 167, 1949 г. – 150, 1958 г. – 113, 1970 г. – 68, 1979 г. – 36, 1989 г. – 7, 2002 г. – 4, 2010 г. – 2, 2020 г. – 3 чел. (русские – 60%, татары – 40%).

КИСЕЛЁВКА

Деревня на р. Лесной Зай, в 18 км к юго-востоку от железнодорожной станции Заинск. Основана в начале 19 в. переселенцами из Рязанской губернии. В дореволюционных источниках известна также под названиями сельцо Новое Александровское, Ново-Александровка, Крутогорское, Крутогорка, Крутыньское. До реформы 1861 г. жители относились к категории крепостных крестьян помещика Киселёва. Их основные занятия в этот период – земледелие и скотоводство, были распространены огородничество, кустарные и отхожие промыслы. В 1886 г. в результате сильного пожара сгорело свыше трети деревни. К началу 20 в. функционировали часовня, водяная мельница, маслобойный завод, хлебозапасный магазин. В этот период земельный надел сельской общины составлял 1524 дес. По подворной переписи 1912–1913 гг., из 111 дворов 14 были безлошадными, 91 – одно-, двухлошадными, 6 имели по 3 и более рабочих лошадей; зарегистрированы 1194 головы крупного

рогатого и прочего скота. 55 дворов совмещали земледелие с кустарными и отхожими промыслами. В 1908 г. открыто земское смешанное одноклассное училище (первая учительница – Е.М.Вячкилева). Деревня относилась к приходу Рождественской церкви с. Александровская Слобода.

До 1920 г. деревня входила в Заинскую волость Мензелинского уезда Уфимской губернии. С 1920 г. в составе Мензелинского, с 1922 г. – Челнинского кантонов ТАССР. С 10.8.1930 г. в Акташском, с 10.2.1935 г. в Заинском, с 1.2.1963 г. в Челнинском, с 1.11.1972 г. в Заинском районах. Ныне входит в состав Александро-Слободского сельского поселения.

В период коллективизации в деревне организован колхоз «2-я пятилетка». С 1958 г. в составе укрупнённого колхоза (с 1970 г. – совхоза) «Красный партизан» (с. Александровская Слобода), с 1998 г. – СПК «Александровский», с 2005 г. – подразделения агрофирмы «Восток».

Число жителей: в 1859 г. – 274, 1870 г. – 338, 1884 г. – 451, 1897 г. – 584, 1913 г. – 694, 1920 г. – 605, 1926 г. – 403, 1938 г. – 349, 1949 г. – 232, 1958 г. – 188, 1970 г. – 175, 1979 г. – 141, 1989 г. – 93, 2002 г. – 41, 2010 г. – 27, 2020 г. – 32 чел. (русские – 65%, татары – 19%).

КРАСНЫЙ ЯР (КЫЗЫЛЪЯР)

Посёлок на р. Лесной Зай, в 13 км к юго-востоку от железнодорожной станции Заинск. Основан в ходе проведения аграрной реформы П.А.Столыпина 1906–1911 гг. переселенцами из Заинска как отруб Красноярский. Со времени образования входил в Заинскую волость Мензелинского уезда Уфимской губернии. С 1920 г. в составе Мензелинского, с 1922 г. – Челнинского кантонов ТАССР. С 10.8.1930 г. в Шереметьевском, с 10.2.1935 г. в Заинском, с 1.2.1963 г. в Челнинском, с 1.11.1972 г. в Заинском районах. Ныне входит в состав Александро-Слободского сельского поселения.

В период коллективизации в посёлке организован колхоз «Красный Яр». С 1950 г. в составе укрупнённого колхоза (с 1970 г. – совхоза) «Красный партизан» (с. Александровская Слобода). В 1930–1951 гг. работала начальная школа.

Число жителей: в 1913 г. – 96 и в 1920 г. – 108 (вместе с посёлками Иринский, Забродный), 1926 г. – 37, 1938 г. – 94, 1949 г. – 96, 1958 г. – 47, 1970 г. – 42, 1979 г. – 17, 1989 г. – 5 (русские), 2002, 2010 и 2020 гг. – постоянное население отсутствовало.

КУШ-ЕЛГА (КУШЪЕЛГА)

Село в бассейне р. Зыча, в 34 км к северо-востоку от железнодорожной станции Заинск. Известно с 1678 г. В дореволюционных источниках упоминается также как Кушнар-Елга, Ашит. До 1860-х гг. жители относились к категории государственных крестьян (из ясачных татар, в т.ч. старо- и новокрещёных). Их основные занятия в этот период – земледелие и скотоводство, были распространены пчеловодство, бондарный, колёсный, кузнечный, валяльно-войлочный и рогожный промыслы, извоз, ткачество холстов и сукна, плетение лаптей. По сведениям 1870 г., в селе имелись мечеть, 2 медресе, водяная мельница. В 1884 г. татары-кряшены составляли 6% населения. В начале 20 в. функционировали мечеть,

мектеб, водяная мельница, 2 крупобирки. В этот период земельный надел сельской общины составлял 1416 дес. По подворной переписи 1912–1913 гг., из 191 двора 48 были безлошадными, 136 – одно-, двухлошадными, 7 имели по три и более рабочих лошадей; зарегистрировано 1975 голов крупного рогатого и прочего скота. 71 двор сочетал сельское хозяйство с кустарными промыслами. Село являлось центром проведения традиционного татарского народного праздника Джиен, на который собирались жители 13 близлежащих деревень.

До 1920 г. село входило в Ахметьевскую волость Мензелинского уезда Уфимской губернии. С 1920 г. в составе Мензелинского, с 1922 г. – Челнинского кантонов ТАССР. С 10.8.1930 г. в Челнинском, с 10.2.1935 г. в Заинском, с 1.2.1963 г. в Челнинском, с 1.2.1972 г. в Заинском районах. Ныне входит в состав Нижнебишевского сельского поселения.

В 1921 г. село пострадало от голода и сильного пожара, уничтожившего две трети дворов, мечеть и медресе. В период коллективизации в селе организован колхоз «Чулпан» (первый председатель – Н.Нафиков). В 1954 г. к нему присоединилось с. Шикмамаево, с 1958 г. в составе укрупнённого колхоза им. Тукая (с. Нижнее Бишево), с 1998 г. – СХПК «Тукай», с 2004 г. –



1



2

1. Ферма; 2. Фольклорный коллектив «Ядегер».





Общий вид села.

подразделения агрофирмы «Восток» (полеводство, скотоводство). До 2000-х гг. работала начальная школа. Функционирует дом культуры (при нём с 2013 г. – фольклорный коллектив «Ядегер»), библиотека, фельдшерско-акушерский пункт (все – в здании 1980 г.). В 1991 г. возведена мечеть. В 2019 г. благоустроен родник, построен мост. В селе сохраняются традиции ручного ткачества на старинных станках (полотна, ковры, половики, дорожки и пр.); с 2013 г. проводится традиционный национальный праздник «Ашит Джиен» с участием творческих коллективов района (инициатор – Р.А.Ахмадуллина).

По данным 1993 г., в селе имелись эпиграфические памятники: 8 кряшенских известняковых надгробий 19 в., украшенных резьбой по камню.

Среди известных уроженцев села: М.Х.Гильфанов (1940–2014) – тракторист-машинист колхоза им. Тукая (в 1956–2000 гг.), полный кавалер ордена Трудовой Славы, заслуженный механизатор ТАССР; Г.М.Мубаракзянов (р. 1932) – кандидат физико-математических наук, профессор Казанского технического университета (в 1960–2016 гг.), кавалер ордена Трудового Красного Знамени.

Число жителей: в 1859 г. – 408, 1870 г. – 471, 1897 г. – 806, 1913 г. – 1112, 1920 г. – 1203, 1926 г. – 646, 1938 г. – 712, 1949 г. – 700, 1958 г. – 725, 1970 г. – 754, 1979 г. – 524, 1989 г. – 280, 2002 г. – 244, 2010 г. – 211, 2020 г. – 161 чел. (татары).

МАЛОЕ ПАЛЬЧИКОВО (КЕЧЕ ПӘЛЧИКӘУ)

Деревня при впадении р. Именлинка в р. Зай, в 16 км к северу-западу от железнодорожной станции Заинск. Основана в начале 19 в. крепостными крестьянами, переселёнными из с. Пальчиково (ныне Старое Пальчиково) помещиком Е.Пальчиковым. В дореволюционных источниках упоминается также как Никольский Выселок, Выселок Пальчиково. Близ деревни находилось име-

ние Пальчиковых «Отрада». Основные занятия жителей в этот период – земледелие и скотоводство, были распространены изготовление колёс и кустарные промыслы. По сведениям 1870 г., здесь функционировала водяная мельница, к началу 20 в. – также хлебозапасный магазин. В этот период земельный надел сельской общины составлял 503 дес. По подворной переписи 1912–1913 гг., из 53 дворов 19 были безлошадными, 31 – одно-, двухлошадными, 3 имели по три и более рабочих лошадей; зарегистрировано 586 голов крупного рогатого и прочего скота. 49 хозяйств занимались различными промыслами.

До 1920 г. деревня входила в Токмакскую волость Мензелинского уезда Уфимской губернии. С 1920 г. в составе Мензелинского, с 1922 г. – Челнинского кантонов ТАССР. С 10.8.1930 г. в Шереметьевском, с 10.2.1935 г. в Заинском, с 1.2.1963 г. в Челнинском, с 1.2.1972 г. в Заинском районах. Ныне входит в состав Верхнешипкинского сельского поселения.

В 1925–1927 гг. в деревню переселились 16 крестьянских семей из с. Соболеково (ныне исчезнувшее, Нижнекамского района). В период коллективизации в деревне организован колхоз «Красный Зай». С 1950 г. в составе укрупнённого колхоза «Объединение» (с. Старое Пальчиково), с 1958 г. – «Путь к коммунизму» (с. Верхние Шипки).

В окрестностях деревни выявлены археологические памятники: Малопальчиковские местонахождение и селище (именьковская культура железного века).

Число жителей: в 1859 г. – 261, 1913 г. – 264, 1920 г. – 299, 1926 г. – 193, 1949 г. – 201, 1958 г. – 130, 1970 г. – 63, 1979 г. – 33, 1989 г. – 16, 2002 г. – 11, 2010 г. – 19, 2020 г. – 14 чел. (русские – 85%, татары – 15%).

МАЛЫЙ БУСЕРЯК (ЯҢА БҮСЕРӘК)

Деревня на р. Бусерячка, в 31 км к юго-востоку от железнодорожной станции Заинск. Основана не позднее 1774 г.



Ручной ткацкий станок
и музейный уголок в доме культуры.

выходцами из д. Старый Бусеряк. В дореволюционных источниках упоминается также как Белоновка, Данилушкино. До реформы 1861 г. жители относились к категории крепостных крестьян помещиков Белоновского и Казанцева. Их основные занятия в этот период – земледелие и скотоводство, были распространены плетение лаптей, бондарный и мочальный промыслы. По сведениям 1870 г., здесь функционировала водяная мельница, в начале 20 в. – также хлебозапасный магазин. В этот период земельный надел сельской общины составлял 250 дес. По подворной переписи 1912–1913 гг., из 33 дворов 2 были безлошадными, остальные – одно-, двухлошадными; зарегистрировано во владении крестьян 456 голов крупного рогатого и прочего скота. Деревня относилась к приходу Покровской церкви с. Налим.

До 1920 г. деревня входила в Ново-Спасскую волость Мензелинского уезда Уфимской губернии. С 1920 г. в составе Мензелинского, с 1922 г. – Челнинского кантонов ТАССР. С 10.8.1930 г. в Акташском, с 26.3.1959 г. в Заинском, с 1.2.1963 г. в Альметьевском, с 1.2.1972 г. в Заинском районах. Ныне входит в состав Новоспасского сельского поселения.

В годы коллективизации в деревне организован колхоз «Дружба». С 1956 г. в составе укрупнённого колхоза «Победа», с 1957 г. – им. Ленина, с 1959 г. – «Россия», с 1962 г. – «Правда» (все – с. Новоспасск), с 1993 г. – подсобного хозяйства Заинского агротехнического лицея, с 1999 г. – СХПК «Новоспасск», с 2005 г. – подразделения агрофирмы «Восток».

Число жителей: в 1859 г. – 116, 1913 г. – 192, 1920 г. – 247, 1926 г. – 180, 1938 г. – 192, 1949 г. – 203, 1958 г. – 131, 1970 г. – 288, 1979 г. – 70, 1989 г. – 41, 2002 г. – 37, 2010 г. – 35, 2020 г. – 27 чел. (русские).

НАЛИМ

Село на р. Налимка, в 34 км к юго-востоку от железнодорожной станции Заинск.

Известно с 1678 г. В дореволюционных источниках упоминается также как Покровское. В 1735 г. во время башкирского восстания было сожжено. До 1860-х гг. жители относились к категории государственных крестьян (из ясачных старокрещёных татар). Их основные занятия в этот период – земледелие и скотоводство, были распространены пчеловодство, изготовление саней, деревянной посуды, гнули колёса. В 1729 г. построена деревянная Покровская церковь, после пожара 1735 г. отстроена вновь, в 1906 г. разобрана и перенесена в д. Байсар-Софьино Мензелинского уезда. В 1893–1897 гг. на средства прихожан, помещика П.Озерова и елабужского купца А.П.Землянова возведена каменная церковь Покрова Пресвятой Богородицы в стиле псевдорусской эклектики (закрыта в 1935 г., использовалась под зернохранилище; восстанавливается, памятник архитектуры). В 1861 г. открыта церковно-приходская школа (в 1869 г. обучалось 5 мальчиков и 3 девочки), позднее – земская одноклассная в собственном здании (в 1883 г. обучалось 25 мальчиков и 10 девочек). По данным 1870 г., в селе также функционировали водяная мельница, проходили базар по вторникам и ярмарка 1–4 октября, в начале 20 в. также действовали сушилка, хлебозапасный магазин, бакалейная лавка. В этот период земельный надел сельской общины составлял 1312 дес. По подворной переписи 1912–1913 гг., из 118 дворов 21 был безлошадным, 92 – одно-, двухлошадными, 5 имели по три и более лошадей. 36 дворов совмещали сельское хозяйство с кустарными промыслами.

До 1920 г. село входило в Заинскую волость Мензелинского уезда Уфимской губернии. С 1920 г. в составе Мензелинского, с 1922 г. – Челнинского кантонов ТАССР. С 10.8.1930 г. в Сармановском, с 10.2.1935 г. в Заинском, с 1.2.1963 г. в Сармановском, с 1.11.1972 г. в Заинском районах. Ныне входит в состав Верхнenaлимского сельского поселения.

В период коллективизации в селе организован колхоз «Красная Заря», в 1954 г. в его состав вошёл колхоз «Кзыл Октябрь» (с. Верхний Налим). С 1959 г. в составе укрупнённого колхоза им. Ленина (с. Верхний Налим), с 1997 г. – СХПК «Налим», с 2004 г. – одноимённого подразделения агрофирмы «Восток» (полеводство, молочное скотоводство). В 1985 г. в селе сооружён металлический мост, в 2017 г. – железобетонный. До 2015 г. работала начальная школа. Функционируют клуб (с 1989 г., при нём с начала 1990-х гг. – фольклорный ансамбль «Нардуган») и фельдшерско-акушерский пункт (с 1990 г.). Благоустроен родник «Будрин куле».

Число жителей: в 1859 г. – 331, 1870 г. – 489, 1913 г. – 694, 1920 г. – 698, 1926 г. – 475, 1938 г. – 497, 1958 г. – 344, 1970 г. – 367, 1979 г. – 243, 1989 г. – 145, 2002 г. – 119, 2010 г. – 108, 2020 г. – 92 чел. (татары, в т.ч. татары-кряшены – 88%).

НЕРАТОВКА

Село в верховье р. Сарапала, в 18 км к юго-западу от железнодорожной станции Заинск. Основано во 2-й половине 18 в. В дореволюционных источниках упоминается также как Новоселье, Новая Сарапала, Верхняя Сарапала. До реформы 1861 г. жители являлись крепостными крестьянами помещиков Нератовых (среди них: генерал-лейтенант артиллерии, командир Казанского порохового (в 1826–1828 гг.) и Ижевского оружейного (с 1828 г.) заводов И.А.Нератов (1775–?); действительный тайный советник, Келецкий губернатор, сенатор А.И.Нератов (1830–1907)). В селе находилась помещичья усадьба с парком, садом, поташным заводом; в 1880–1890-х гг. статский советник А.А.Нератов построил каменный дом (памятник архитектуры, находится в полуразрушенном состоянии). Основные занятия жителей в этот период – земледелие и скотоводство, были распространены изготовление саней, колёс, валенок. В начале 20 в. в селе функционировали водяная

мельница, хлебозапасный магазин, 2 бакалейные лавки, в этот период земельный надел сельской общины составлял 1216 дес. По подворной переписи 1912–1913 гг., из 80 дворов 8 были безлошадными, остальные – одно-, двухлошадными; зарегистрировано 796 голов крупного рогатого и прочего скота. 24 хозяйства земледелие совмещали с кустарными промыслами. В 1910 г. в собственном доме открыта земская смешанная одноклассная школа (первая учительница – А.В.Тихвинская). Село относилось к приходу церкви Василия Великого и Митрофана Воронежского Чудотворца с. Верхняя Уратьма (ныне Нижнекамского района). В начале 20 в. была сооружена деревянная церковь (закрыта в 1930-е гг., не сохранилась).

До 1920 г. село входило в Заинскую волость Мензелинского уезда Уфимской губернии. С 1920 г. в составе Мензелинского, с 1922 г. – Челнинского кантонов ТАССР. С 10.8.1930 г. в Шереметьевском, с 10.2.1935 г. в Заинском, с 1.2.1963 г. в Альметьевском, с 1.11.1972 г. в Заинском районах. Ныне входит в состав Поручиковского сельского поселения.

В период коллективизации в селе организован колхоз «Красный кустарь». В 1950 г. к нему присоединилась д. Новое Пальчиково. С 1959 г. в составе укрупнённого колхоза «Родина» (с. Чубуклы), с 1973 г. – Районного межхозяйственного объединения по откорму крупного рогатого скота, с 1990 г. – совхоза «Зай», с 1998 г. – СПК «Заман» (все – г. Заинск), с 2003 г. – подразделения агрофирмы «Заинский сахар» (полеводство, птицеводство, коневодство). До конца 1980-х гг. в селе работала начальная школа, до 1990-х гг. – медпункт и клуб (располагался в бывшей усадьбе Нератовых).

Число жителей: в 1859 г. – 214, 1870 г. – 278, 1913 г. – 645, 1920 г. – 943, 1926 г. – 586, 1938 г. – 550, 1949 г. – 402, 1958 г. – 356, 1970 г. – 309, 1979 г. – 129, 1989 г. – 50, 2002 г. – 48, 2010 г. – 44, 2020 г. – 37 чел. (русские).

НИЖНЕЕ БИШЕВО (ТУБӘН БИШ)

Село на р. Иныш (бассейн р. Зай), в 35 км к северо-востоку от железнодорожной станции Заинск. Известно с 1748 г. До 1860-х гг. жители относились к категории государственных крестьян (из ясачных татар, в т.ч. старокрещёных). Их основные занятия в этот период – земледелие и скотоводство, были распространены пчеловодство, извоз, изготовление телег, саней, колёс. По сведениям 1858 г., 80% жителей исповедовали христианство, 20% – ислам. В 1880 г. в селе открыта миссионерская школа (в 1883–1884 гг. обучалось 27 мальчиков), с 1913 г. земская, в 1916 г. построено новое здание. К началу 20 в. также функционировали волостное правление, мусульманский молитвенный дом, водяная мельница, сушилка, кузница, 2 бакалейные и винная лавки; проходили базары по четвергам. В этот период земельный надел сельской общины составлял 1376 дес. По подворной переписи 1912–1913 гг., из 165 хозяйств 17 были безлошадными, 140 – одно-, двухлошадными, 8 имели по 3 и более рабочих лошадей. Православные относились к приходу Казанско-Богородицкой церкви с. Федотово, с 1880-х гг. – Михайловской церкви д. Кабан-Бастрык. В начале 20 в. построены деревянные мечеть и церковь Святителя Гурия Казанского.

С 1890-х гг. до 1920 г. село являлось центром Ахметьевской волости Мензелинского уезда Уфимской губернии. С 1920 г. в составе Мензелинского, с 1922 г. – Челнинского кантонов ТАССР. С 10.8.1930 г. в Челнинском, с 10.2.1935 г. в Заинском, с 1.2.1963 г. в Челнинском, с 1.11.1972 г. в Заинском районах. Ныне центр Нижнебишевского сельского поселения.

В 1918 г. село было занято отрядами белогвардейцев. Жители активно участвовали в «вилочном» мятеже 1920 г. В период коллективизации в селе организован колхоз «Уныш Иген», в 1954 г. к нему присоединено с. Пуст-Ашит. С 1958 г. село – центральная усадьба укрупнённого колхоза им. Тукая (в него также вошли населённые пункты Куш-Елга, Пуст-Ашит и Шикмамаево), с 1998 г. – СХПК «Тукай», с 2004 г. в составе подразделения «Игенче» агрофирмы «Восток» (полеводство, скотоводство). Большой вклад в развитие села внёс председатель колхоза им. Тукая в 1959–1993 гг. И.В.Сагутдинов (1930–2006, похоронен в селе) – заслуженный агроном ТАССР, заслуженный работник сельского хозяйства РСФСР, кавалер орденов Ленина, Трудового Красного Знамени. Под его руководством были построены и реконструированы все производственные, социальные и культурно-бытовые объекты.



1



2

1. Детский фольклорный коллектив «Бишкэй»; 2. Часовня Казанской иконы Божией Матери.



1



2



3



4

1. Могила мусульманского святого 18 в.;
2. Купеческий дом конца 19 в.;
3. Школа;
4. р. Иныш.



М.К.Михайлов

В первые годы советской власти открыта начальная школа (в конце 1920-х гг. построено здание), в 1930 г. преобразована в семилетнюю, в 1949 г. – в среднюю (в 1973 г. построено новое здание). В 1980 г. при школе Н.П.Евсеевым организован краеведческий музей. Также функционируют дом культуры (с 1971 г., при нём с 2015 г. действуют фольклорные коллективы «Идегэй», «Жингэчэй», детский «Бишкэй», детский хореографический ансамбль «Борлегэн», театр), библиотека, детский сад «Умырзая» (с 2017 г. при школе), фельдшерско-акушерский пункт (в 1935–2010-х гг. участковая больница), мечеть (с 1999 г.), часовня Казанской иконы Божией Матери (с 2010-х гг.).

В селе сохранились памятники культуры регионального значения: двухэтажный купеческий дом с магазином на первом этаже и торговая лавка конца 19 в., часовенный столб 19 в.; в окрестностях села – надгробие 18 в., почитаемое местным населением как могила неизвестного мусульманского святого.

Среди известных уроженцев села: М.К.Михайлов (р. 1938) – нейрорентгенолог, лучевой диагност, доктор медицинских наук, академик АН РТ, заслуженный деятель науки ТАССР, РФ, лауреат Государственной премии РТ, кавалер ордена «Знак Почёта».

Число жителей: в 1859 г. – 460, 1870 г. – 489, 1897 г. – 798, 1913 г. – 915, 1920 г. – 987,

1926 г. – 930, 1938 г. – 904, 1949 г. – 710, 1958 г. – 657, 1970 г. – 563, 1979 г. – 465, 1989 г. – 340, 2002 г. – 376, 2010 г. – 353, 2020 г. – 298 чел. (татары, в т.ч. татары-кряшены – 24%).

НИЖНИЕ ЛУЗЫ (ТУБЭН ЛОЖЫ)

Село на р. Лузинка, в 28 км к северу от железнодорожной станции Заинск. Известно с 1680 г. В начале 1780-х гг. сюда переселилось несколько семей из д. Старые Шалты Бугурусланского уезда. До 1860-х гг. жители относились к категории государственных крестьян (из ясачных татар и поселян, вольноотпущенников С.А.Пальчикова из с. Старое Пальчиково). Их основные занятия в этот период – земледелие и скотоводство, были распространены пчеловодство, изготовление саней, деревянной посуды, колёс, сапожный, бондарный и ткацкий промыслы, извоз по Челнинскому и Бирско-Мамадышскому трактам, подёнщина в близлежащих помещичьих имениях. В период Крестьянской войны 1773–1775 гг. жители активно выступили на стороне Е.И.Пугачёва. По переписи 1884 г., в селе насчитывалось 78 татарских и 19 русских семей. По сведениям 1870 г., имелись мечеть, училище, общественная водяная мельница, к началу 20 в. – также хлебозапасный магазин и бакалейная лавка. В 1910 г. в собственном здании земством открыта одноклассная смешанная русско-татарская школа. В этот период земельный надел сельской общины составлял 969 дес. По подворной переписи 1912–1913 гг., из 166 дворов 49 были безлошадными, 111 – одно-, двухлошадными, 6 имели по три и более рабочих лошадей. 127 дворов сельское хозяйство совмещали с кустарными промыслами.

До 1920 г. село входило в Токмакскую волость Мензелинского уезда Уфимской губернии. С 1920 г. в составе Мензелинского, с 1922 г. – Челнинского кантонов ТАССР. С 10.8.1930 г. в Челнинском, с 10.2.1935 г.



Родник.



Дом культуры.

в Заинском, с 1.2.1963 г. в Челнинском, с 1.11.1972 г. в Заинском районах. Ныне входит в состав Бегишевского сельского поселения.

В период коллективизации в селе организован колхоз «Ильшат» (первый председатель – Кириллов), с 1950 г. укрупнённый. С 1959 г. в составе укрупнённого колхоза «Алга» (с. Бегишево; с 1998 г. – СХПК), с 2006 г. – одноимённого подразделения агрофирмы «Зай» (полеводство, молочное скотоводство). В 1959 г. построена пирамида. В 1935 г. мечеть закрыта, здание передано под клуб. В 1930-е гг. построено деревянное здание начальной школы (действовала до 1990-х гг.). Функционируют дом культуры, фельдшерско-акушерский пункт (оба – с 2016 г. в новом здании), мечеть (с 1996 г.).

Среди известных уроженцев села: Р.М.Батуллин (псевдоним Рабит Батулла) (р. 1938) – народный писатель РТ, актёр, режиссёр, заслуженный деятель искусств ТАССР, лауреат Государственной премии РТ им. Г.Тукая.

Число жителей: в 1859 г. – 381, 1870 г. – 414, 1897 г. – 690, 1913 г. – 953, 1920 г. – 827, 1926 г. – 534, 1938 г. – 495, 1949 г. – 476, 1958 г. – 464, 1970 г. – 372, 1979 г. – 309, 1989 г. – 188, 2002 г. – 185, 2010 г. – 182, 2020 г. – 172 чел. (татары).


НИЖНИЕ ПИНЯЧИ (ТҮБӘН ПӘНӘЧЕ)

Деревня на автомобильной дороге Набережные Челны – Заинск, в 26 км к северу от железнодорожной станции Заинск. Известна с 1710–1711 гг. Первоначальное название – Манди. В дореволюционных источниках упоминается также как Тимерсу-Тамак. До 1860-х гг. жители относились к категории государственных крестьян (из ясачных татар). Их основные занятия в этот период – земледелие и скотоводство, были распространены кустарные промыслы. По сведениям 1870 г., здесь имелись мечеть (молельный дом), медресе; к началу 20 в. – водяная мельница, хлебозапасный магазин. В этот период земельный надел сельской общины составлял 372 дес. По подворной переписи 1912–1913 гг., из 48 дворов 12 были безлошадными, 35 – одно-, двухлошадными, один имел три рабочие лошади; была зарегистрирована 421 голова крупного рогатого и прочего скота. 14 хозяйств совмещали земледелие с кустарными промыслами.

До 1920 г. деревня входила в Ахметьевскую волость Мензелинского уезда Уфимской губернии. С 1920 г. в составе Мензелинского, с 1922 г. – Челнинского кантонов ТАССР. С 10.8.1930 г. в Челнинском, с 10.2.1935 г. в Заинском, с 1.2.1963 г. в Челнинском, с 1.11.1972 г. в Заинском районах. Ныне входит в состав Верхнепинячинского сельского поселения.

В период коллективизации в деревне организован колхоз «Тимер-Су», позднее – им. Кирова. С 1950 г. в составе укрупнённого колхоза «Герой» (с. Верхние Пинячи), с 1959 г. – «Якты Юлдуз» (с. Кадырово), с 1983 г. – выделившегося колхоза «Ярыш» (с. Верхние Пинячи; с 1998 г. – СХПК), с 2005 г. – подразделения агрофирмы «Зай» (полеводство). В 2000 г. возведена мечеть.

Число жителей: в 1859 г. – 111, 1870 г. – 126, 1913 г. – 256, 1920 г. – 277, 1926 г. – 198, 1949 г. – 117, 1958 г. – 175, 1970 г. – 179, 1979 г. – 117, 1989 г. – 81, 2002 г. – 56, 2010 г. – 50, 2020 г. – 51 чел. (татары).



*Р.М.Батуллин
(Рабит Батулла)*

НОВАЯ ДЕРЕВНЯ (ЯҢАВЫЛ)

Деревня на р. Батраска, в 28 км к юго-западу от железнодорожной станции Заинск. Основана в 1928 г. переселенцами из с. Тюгеевка на бывших землях помещика Я.Бочкарёва. Со времени образования входила в Кузайкинскую волость Челнинского кантона ТАССР. С 10.8.1930 г. в Акташском, с 19.2.1944 г. в Ямашинском, с 7.12.1956 г. в Акташском, с 26.3.1959 г. в Заинском, с 1.2.1963 г. в Альметьевском, с 1.11.1972 г. в Заинском районах. Ныне входит в состав Тюгеевского сельского поселения.

В период коллективизации в деревне организован колхоз «Товарищ». С 1950 г. в составе укрупнённого колхоза им. Энгельса (с. Алексеевка), с 1959 г. – «Рассвет» (с. Тюгеевка).

Число жителей: в 1938 г. – 169, 1958 г. – 80, 1970 г. – 79, 1979 г. – 46, 1989 г. – 15, 2002 г. – 8, 2010 г. – 3, 2020 г. – 2 чел. (русские).

НОВОЕ МАВРИНО (ЯҢА МАВРИНО)

Село на р. Степной Зай, в 27 км к югу от железнодорожной станции Заинск. Основано в середине 18 в. переселенцами из с. Старое Маврино. В дореволюционных источниках упоминается также как Нижнее Маврино. До 1860-х гг. жители относились к категории государственных крестьян (из бывших ясачных крестьян, приписных к Ижевскому казённому заводу). Их основные занятия в этот период – земледелие и скотоводство, были распространены пчеловодство, извоз на Бетькинском (Челнинском) тракте, изготовление саней, колёс. В 1880-е гг. открыто одноклассное смешанное земское училище (в 1914 г. для него построено каменное здание). К началу 20 в. здесь также функционировали водяная мельница, кузница, хлебозапасный магазин и бакалейная лавка. В этот период земельный надел сельской общины составлял 1636 дес. По подворной переписи 1912–1913 гг., из 169 дворов 31 был безлошадным, 116 – одно-, двухлошад-

ными, 22 имели по три и более рабочих лошадей. 87 дворов совмещали сельское хозяйство с кустарными и отхожими промыслами. Село относилось к приходу Казанско-Богородицкой церкви с.Русский Акташ (ныне Альметьевского района).

До 1920 г. село входило в Акташскую волость Мензелинского уезда Уфимской губернии. С 1920 г. в составе Мензелинского, с 1922 г. – Челнинского кантонов ТАССР. С 10.8.1930 г. в Акташском, с 26.3.1959 г. в Заинском, с 1.2.1963 г. в Альметьевском, с 1.11.1972 г. в Заинском районах. Ныне входит в состав Старо-Мавринского сельского поселения.

В период коллективизации в селе организован колхоз «Искра». С 1950 г. в составе одноимённого укрупнённого колхоза (с. Старое Маврино, с 1959 г. – с. Савалеево), с 1984 г. – выделившегося колхоза «Дружба» (с. Старое Маврино), с 1997 г. – СПК «Труженик», с 2002 г. – подразделения агрофирмы «Заинский сахар» (полеводство). До 1981 г. работала начальная школа. В 1930-е гг. открыта изба-читальня, в 1940 г. – клуб. В 1954–1987 гг. действовала библиотека (первый библиотекарь – А.М.Артемяева). До 1980-х гг. имелась пожарная часть. С 1950 г. функционирует фельдшерско-акушерский пункт. Имеется благоустроенный родник «Анастасия».

В окрестностях села выявлены археологические памятники: Новомавринское местонахождение (срубная культура бронзового века), Новомавринское селище (именьковская культура железного века).

Число жителей: в 1859 г. – 601, 1870 г. – 626, 1897 г. – 863, 1913 г. – 959, 1920 г. – 860, 1926 г. – 630, 1938 г. – 737, 1949 г. – 581, 1958 г. – 652, 1970 г. – 436, 1979 г. – 317, 1989 г. – 111, 2002 г. – 88, 2010 г. – 95, 2020 г. – 97 чел. (русские – 78%, татары – 12%).

НОВОЕ ПАЛЬЧИКОВО (ЯҢА ПӘЛЧИКӘУ)

Деревня на р. Сарапала, в 13 км к юго-западу от железнодорожной станции

Заинск. Основана в ходе осуществления Столыпинской аграрной реформы 1911–1912 гг. переселенцами из сс. Нератовка и Старое Пальчиково. В дореволюционных источниках упоминается также как хутор Пальчиково-Нератовский. Основные занятия жителей в этот период – земледелие и скотоводство, были распространены пчеловодство, кустарные промыслы. В начале 20 в. земельный надел сельской общины составлял 98 дес.

До 1920 г. деревня входила в Заинскую волость Мензелинского уезда Уфимской губернии. С 1920 г. в составе Мензелинского, с 1922 г. – Челнинского кантонов ТАССР. С 10.8.1930 г. в Шереметьевском, с 10.2.1935 г. в Заинском, с 1.2.1963 г. в Альметьевском, с 1.11.1972 г. в Заинском районах. Ныне входит в состав Поручиковского сельского поселения.

В период коллективизации в деревне организован колхоз «Планета». С 1950 г. в составе укрупнённого колхоза «Красный кустарь» (с. Нератовка), с 1959 г. – «Родина» (с. Чубуклы), с 1973 г. – Районного межхозяйственного объединения по откорму крупного рогатого скота (г. Заинск).

Число жителей: в 1913 г. – 106, 1920 г. – 108, 1926 г. – 193, 1938 г. – 153, 1949 г. – 132, 1958 г. – 101, 1970 г. – 48, 1979 г. – 33, 1989 и 2002 гг. – 4 (чуваши), 2010 г. – 8, 2020 г. – 13 чел. (русские).

НОВОСПАССК (ЯЦА СПАС)

Село на р. Лесной Зай, в 36 км к юго-востоку от железнодорожной станции Заинск. Основано в конце 18 в. переселенцами из Симбирской губернии. Первоначальные названия – Александрова, Новый Бусеряк. До реформы 1861 г. жители относились к категории крепостных крестьян помещиков Левашёвых, в т.ч. генерал-лейтенанта А.И.Левашёва (1739–1811). Их основные занятия в этот период – земледелие и скотоводство, были распространены каменный, столярный и кузнечный промыслы. В 1842 г.

на средства полковника К.А.Левашёва построена каменная церковь Спаса Нерукотворного с приделами Тихвинской Божией Матери и Святого мученика Иоанна-воина (в 1936–1937 гг. закрыта, использовалась под зернохранилище, в 1960-е гг. разломана, кирпич использован для строительства школы и телятника; на прицерковной территории сохранились могилы братьев К.А. и Н.А.Левашёвых). Большим авторитетом среди прихожан и местного духовенства во 2-й половине 19 в. пользовался её священник Д.С.Суздальский, долгие годы возглавлявший благочинный округ. В 1861 г. открыта церковно-приходская школа (первая учительница – А.П.Коблова, в 1869 г. обучалось 9 мальчиков); с 1872 г. земская одноклассная (в 1883 г. обучалось 33 мальчика и 7 девочек). По сведениям 1870 г., в селе также располагалось волостное правление; функционировали винокуренный завод, водяная мельница, 12 лавок; к началу 20 в. – часовня, хлебозапасный магазин, 3 бакалейные и казённая винная лавки; действовал базар по субботам. В начале 20 в. земельный надел сельской общины составлял 1412 дес. По подворной переписи 1912–1913 гг., из 145 хозяйств 22 были безлошадными, 122 – одно-, двухлошадными, одно имело три рабочие лошади. В окрестностях села располагалась усадьба Мельгуновых с водяной мельницей. В конце 19 в. Мельгуновы построили в селе каменный дом в стиле неоклассицизма с античными элементами (памятник архитектуры, находится в аварийном состоянии).

До 1920 г. село являлось центром Новоспасской волости Мензелинского уезда Уфимской губернии. С 1920 г. в составе Мензелинского, с 1922 г. – Челнинского кантонов ТАССР. С 10.8.1930 г. в Акташском, с 26.3.1959 г. в Заинском, с 1.2.1963 г. в Альметьевском, с 1.11.1972 г. в Заинском районах. Ныне центр Новоспасского сельского поселения.

В 1920 г. село стало одним из центров «вилочного» мятежа, в бывшем доме



П.С.Григорьев



З.С.Кашапова

Мельгуновых располагался временный штаб восставших. В годы коллективизации организован колхоз «Ударник» (первый председатель – Павлов), в 1934 г. также образован тракторный отряд Кичуйской МТС. С 1956 г. в составе колхоза «Победа». С 1957 г. село – центральная усадьба укрупнённого колхоза им. Ленина (в него также вошли населённые пункты Малый и Старый Бусеряк, Озеровка, Урсаево), с 1959 г. – «Россия», с 1962 г. – «Правда», с 1993 г. – АО «Бусеряк», с 1999 г. – СХПК «Новоспасск». С 2005 г. работает подразделение агрофирмы «Восток» (полеводство, молочное скотоводство).

В 1930 г. открыт клуб, в 1935 г. – изба-читальня. После 1917 г. на базе земской открыта начальная школа, в 1932 г. – школа колхозной молодёжи, в 1934 г. преобразована в семилетнюю (размещалась в бывшем доме священника и помещицей усадьбе, первый директор – Г.Д.Щавлев), в 1963 г. – в среднюю (в 1972 г. построено новое здание), в 2013 г. – в неполную среднюю, в 2018 г. – в начальную. Также действуют дом культуры, библиотека (оба – в здании 1978 г.), фельдшерско-акушерский пункт (с 1980 г.), имеется парк Славы. При доме культуры функционируют фольклорные коллективы: «Рябинушка» (с 1989 г.) и детский «Ивушка» (с 1998 г.).

Среди известных уроженцев села: И.С.Герасимов (1894–1937) – государственный деятель, с 1922 г. нарком юстиции, прокурор Башкирской АССР, с 1923 г. прокурор Вятской губернии, с 1926 г. – Уральской области, в 1930 г. заместитель прокурора РСФСР, с 1931 г. управляющий делами СНК РСФСР; П.С.Григорьев (р. 1929) – доктор медицинских наук, профессор, заслуженный врач РСФСР, в 1970–1990-х гг. работал в Министерстве здравоохранения СССР, РСФСР, медицинском центре Управления делами Президента РФ (Москва).

Число жителей: в 1858 г. – 549, 1870 г. – 721, 1897 г. – 810, 1913 г. – 825, 1920 г. – 926, 1926 г. – 820, 1938 г. – 774, 1949 г. – 504, 1958 г. – 650, 1970 г. – 511, 1979 г. – 429,

1989 г. – 374, 2002 г. – 375, 2010 г. – 335, 2020 г. – 263 чел. (русские – 90%, татары-кряшены – 10%).

НОВЫЙ НАЛИМ (ЯҢА НАЛИМ)

Деревня в 2 км от р. Лесной Зай, в 11 км к востоку от железнодорожной станции Заинск. Основана в 1924 г. на месте бывшего имения В.В.Молостова переселенцами из с. Верхний Налим, а также из дд. Новый Ташлыяр (ныне исчезнувшая, на территории Азнакаевского района) и Муртыш Баш (ныне Сармановского района). Со времени образования входила в Заинскую волость Челнинского кантона ТАССР. С 10.8.1930 г. в Сармановском, с 10.2.1935 г. в Заинском, с 1.2.1963 г. в Челнинском, с 1.11.1972 г. в Заинском районах. Ныне входит в состав Поповского сельского поселения.

В период коллективизации в деревне организован колхоз «Яна Тормыш». С 1950 г. в составе укрупнённого колхоза «Заветы Ильича» (г. Заинск), с 1970 г. – одноимённого совхоза, с 1997 г. – СХПК (с 2006 г. – ООО) «Нива» (полеводство). До 1990-х гг. работал фельдшерский пункт, до 2000-х гг. – начальная школа. Функционирует мечеть (с 2000 г., в здании 1971 г.).

Среди известных уроженцев деревни: З.С.Кашапова (р. 1939) – бригадир отделочников, заслуженный строитель РСФСР, кавалер орденов Октябрьской Революции, Трудового Красного Знамени, почётный гражданин г. Заинск.

Число жителей: в 1926 г. – 118, 1938 г. – 182, 1949 г. – 107, 1958 г. – 181, 1970 г. – 252, 1979 г. – 169, 1989 г. – 111, 2002 г. – 83, 2010 г. – 73, 2020 г. – 59 чел. (татары – 80%, русские – 20%).

НОВЫЙ ТОКМАК (ЯҢА ТӘКМӘК)

Деревня на автомобильной дороге Набережные Челны – Заинск, в 15 км к северу от железнодорожной станции Заинск. Основана в 1913 г. в ходе проведения

Столыпинской аграрной реформы выходцами из с. Старый Токмак; позднее сюда также переселились крещёные татары из с. Нижнее Бишево. Основными занятиями жителей были земледелие и скотоводство. В этот период земельный надел сельской общины составлял 506,2 дес. В 1916 г. в наёмном доме открыта одноклассная смешанная школа (первая учительница – А.Виноградова).

Со времени образования деревня входила в Токмакскую волость Мензелинского уезда Уфимской губернии. С 1920 г. в составе Мензелинского, с 1921 г. – Челнинского кантонов ТАССР. С 10.8.1930 г. в Шереметьевском, с 10.2.1935 г. в Заинском, с 1.2.1963 г. в Челнинском, с 1.11.1972 г. в Заинском районах. Ныне входит в состав Аксаринского сельского поселения.

В период коллективизации в деревне организован колхоз им. Сталина. С 1950 г. в составе укрупнённого колхоза «Ворошиловец» (с. Старый Токмак), с 1951 г. – «Красный передовик» (с. Буре-Сарай), с 1959 г. – им. XXI партсъезда (с. Аксарино), с 1998 г. – СПК «Нур», с 2001 г. – агрофирмы «Заинская продовольственная компания», с 2006 г. – «Зай». До 1958 г. функционировала начальная школа.

В окрестностях деревни выявлен археологический памятник – Новотокмакская стоянка (срубная культура бронзового века).

Число жителей: в 1926 г. – 133, 1938 г. – 193, 1949 г. – 138, 1958 г. – 84, 1970 г. – 43, 1979 г. – 43, 1989 г. – 15, 2002 г. – 18, 2010 г. – 18, 2020 г. – 21 чел. (русские, татары).

ОНБИЯ (ӨНБИЯ)

Село в бассейне р. Шумышка, в 18 км к югу от железнодорожной станции Заинск. Основано во 2-й половине 18 в. До 1860-х гг. жители относились к категории государственных крестьян (из бывших ясачных крестьян, приписных к Ижевскому казённому заводу, ясачных новокрещёных чувашей, отставных солдат). Их основные занятия в этот период – земледелие и ско-

товодство, были распространены пчеловодство, кустарные промыслы. В 1861 г. открыто церковно-приходское училище (в 1869 г. обучалось 10 мальчиков). По сведениям 1870 г., в селе имелись 2 водяные мельницы. В 1868–1875 гг. вместо старой деревянной на средства прихожан была построена новая каменная Покровская церковь, в 1882 г. – придел Святителя Николая Чудотворца (закрыта после 1936 г., памятник архитектуры в стиле классицизма, колокольня утрачена). К началу 20 в. также функционировали 3 частные и общественная водяные мельницы, хлебозапасный магазин, 3 бакалейные и винная лавки; земельный надел сельской общины составлял 2703 дес. По подворной переписи 1912–1913 гг., из 241 хозяйства 35 были безлошадными, 188 – одно-, двухлошадными, 8 имели по три и более рабочих лошадей; зарегистрировано 1982 головы крупного рогатого и прочего скота. 13 дворов кроме сельского хозяйства занимались кустарными промыслами.

До 1920 г. село входило в Заинскую волость Мензелинского уезда Уфимской губернии. С 1920 г. в составе Мензелинского, с 1922 г. – Челнинского кантонов ТАССР. С 10.8.1930 г. в Акташском, с 10.2.1935 г. в Заинском, с 1.2.1963 г. в Альметьевском, с 1.11.1972 г. в Заинском районах. Ныне



Родник.

входит в состав Чубуклинского сельского поселения.

Жители активно участвовали в «вилочном» мятеже 1920 г. В период коллективизации в селе организован колхоз «Свобода». С 1950 г. село – центральная усадьба одноимённого укрупнённого колхоза (в него также вошли населённые пункты Красная Звезда, Новосёловка, Смычка, Шумыш), с 1959 г. в составе укрупнённого колхоза «Родина» (с. Чубуклы, в 1999–2004 гг. – СПК). В селе работала начальная школа, в 1935 г. реорганизована в семилетнюю. Имеется благоустроенный родник.

По сведениям 1993 г., в селе сохранялись 13 крышенских и русских надгробий 19 в. из известняка с художественной резьбой.

Число жителей: в 1795 г. – 141, 1859 г. – 646, 1870 г. – 830, 1897 г. – 1370, 1913 г. – 1568, 1920 г. – 1468, 1926 г. – 1145, 1938 г. – 622, 1949 г. – 589, 1970 г. – 320, 1979 г. – 111, 1989 г. – 42, 2002 г. – 18, 2010 г. – 15, 2020 г. – 9 чел. (русские).

ПЕРЦОВКА

Деревня на р. Бугульда, в 4 км к западу от железнодорожной станции Заинск. Основана в 1922 г. на месте кордона лесничества и хутора Борисова переселенцами из Заинска (в т.ч. Перцевыми). Со времени образования входила в Заинскую волость Челнинского кантона ТАССР. С 10.8.1930 г. в Шереметьевском, с 10.2.1935 г. в Заинском, с 1.2.1963 г. в Челнинском, с 1.11.1972 г. в Заинском районах. Ныне входит в состав Аксаринского сельского поселения.

В период коллективизации в деревне организован колхоз им. Пушкина (первый председатель – П. Ратников). С 1950 г. в составе укрупнённого колхоза им. Молотова (с. Вторая Бугульда), в 1957 г. переименованного в колхоз им. Пушкина, с 1959 г. – колхоза им. XXI партсъезда (с. Аксарино). В 1960-е гг. жители деревни активно участвовали в строительстве Заинской ГРЭС, в 1960–1970-х гг. в её окрестностях были сооружены сахарный и автоагрегатный за-

воды. С начала 1990-х гг. земли деревни отведены под индивидуальное жилищное строительство жителей г. Заинск. В 2019 г. открыт фельдшерско-акушерский пункт.

Число жителей: в 1926 г. – 55, 1938 г. – 87, 1949 г. – 87, 1958 г. – 96, 1970 г. – 44, 1979 г. – 43, 1989 г. – 13, 2002 г. – 69, 2010 г. – 225, 2020 г. – 338 чел. (русские – 55%, татары – 42%).

ПОПОВКА

Село на правом притоке р. Багряжка (бассейн р. Степной Зай), в 14 км к северо-востоку от железнодорожной станции Заинск. Основано в 1908 г., в ходе проведения Столыпинской аграрной реформы, переселенцами из сс. Пуст-Ашит, Сарсаз-Багряж, Средний Багряж и ряда других населённых пунктов. Первоначальные названия – Яна Аул, Большая Поповка. В начале 20 в. земельный надел сельской общины составлял 595 дес. По подворной переписи 1912–1913 гг., зарегистрировано 419 голов различного домашнего скота. Из 40 хозяйств 8 были безлошадными, 32 – одно-, двухлошадными. Село относилось к приходу Троицкой церкви с. Верхний Багряж. В 1916 г. во вновь построенном здании была открыта школа.

До 1920 г. село входило в Заинскую волость Мензелинского уезда Уфимской



Дом культуры.



Памятник воинам-освободителям.

губернии. С 1920 г. в составе Мензелинского, с 1922 г. – Челнинского кантонов ТАССР. С 10.8.1930 г. в Шереметьевском, с 10.2.1935 г. в Заинском, с 1.2.1963 г. в Челнинском, с 1.11.1972 г. в Заинском районах. Ныне центр Поповского сельского поселения.

В 1920-е гг. к селу присоединили д. Метке-Башы (основана в 1906–1907 гг. переселенцами из с. Куш-Елга).

В период коллективизации в селе организован колхоз «Трактор» (первый председатель – А.Н.Насыбуллин). С 1950 г. в составе укрупнённого колхоза «Дружба» (пос. Липатовка, ныне исчезнувший), с 1959 г. – «Заветы Ильича» (г. Заинск), с 1970 г. – одноимённого совхоза, с 1997 г. – СХПК (с 2006 г. ООО) «Нива»; действуют КФХ (полеводство, животноводство, пчеловодство). В 1920–1940-е гг. работала водяная, в 1960-х – начале 1990-х гг. – электрическая мельница. В 1921–1923 гг. на средства прихожан построена деревянная церковь иконы Божией Матери с младенцем (закрита в 1935 г., использовалась под зернохранилище, в 1955–2017 гг. как клуб), а также деревянная часовня на месте обнаружения этой иконы. До 1984 г. работала начальная школа (с 1965 г. в новом здании). В 1970–

1990-е гг. действовала пожарная служба. Функционируют фельдшерско-акушерский пункт (с 1957 г.), дом культуры (с 2017 г. в новом здании). Имеется благоустроенный родник с часовней. В 2006 г. начато строительство церкви Вознесения Господня.

В 1949–1950 гг. заведующим библиотекой работал академик АН РТ, государственный деятель М.Х.Хасанов.

Число жителей: в 1913 г. – 238, 1920 г. – 330, 1938 г. – 398, 1949 г. – 325, 1958 г. – 376, 1970 г. – 431, 1979 г. – 273, 1989 г. – 143, 2002 г. – 102, 2010 г. – 124, 2020 г. – 110 чел. (татары – 64% (в т.ч. татары-кряшены – 43%), русские – 23%).

ПОРУЧИКОВО (ПОРУЧИК)

Село на р. Сарапала, в 6 км к югу от железнодорожной станции Заинск. Основано в начале 18 в. В дореволюционных источниках известно также как Богородское. В конце 18 в. жители относились к категории крепостных крестьян помещиков Буткевичей, позднее, до реформы 1861 г., – также Пыхачевых, Телеснических, А.Ф.Ивановской, М.Ф.Юферовой, Филипович. Их основные занятия в этот период – земледелие и скотоводство, были распространены пчеловодство, кустарные промыслы, подёнщина в имениях землевладельцев Матросовых, Захаровых,



Улица села.



Ю.Ф.Гортышев

Подьячевых, Евлампиевых, Степановых, Стахеевых. В период Крестьянской войны 1773–1775 гг. жители активно выступили на стороне Е.И.Пугачёва. В 1833 г. на средства помещика Буткевича и прихожан построена каменная церковь Казанской Божией Матери с приделами Николая Чудотворца и преподобного Феодосия Тотемского (разрушена в 1933 г.). В 1840–1860-е гг. вблизи села действовал Александровский медеплавильный завод, принадлежавший Н.Н.Подьячеву. В 1861 г. открыта церковно-приходская школа (в 1869 г. обучалось 14 мальчиков). К началу 20 в. также действовали хлебозапасный магазин, бакалейная лавка, в этот период земельный надел сельской общины составлял 692 дес. По подворной переписи 1912–1913 гг., из 93 хозяйств 14 были безлошадными, 76 – одно-, двухлошадными, 3 имели по три рабочие лошади; зарегистрировано 1003 головы крупного рогатого и прочего скота, 135 пчелосемей. 5 хозяйств занимались кустарными промыслами.

До 1920 г. село входило в Заинскую волость Мензелинского уезда Уфимской губернии. С 1920 г. в составе Мензелинского, с 1922 г. – Челнинского кантонов ТАССР. С 10.8.1930 г. в Акташском, с 10.2.1935 г. в Заинском, с 1.2.1963 г. в Альметьевском, с 1.11.1972 г. в Заинском районах. Ныне центр Поручиковского сельского поселения.

Жители приняли активное участие в «вилочном» мятеже 1920 г. В 1931 г. в селе организован колхоз «Красный Маяк», в 1950 г. к нему присоединён колхоз им. С.М.Кирова (пос. Коммуна-Луч), с 1959 г. в составе укрупнённого колхоза «Красный Маяк» (с. Светлое Озеро). В 1962 г. в связи с заполнением ложа пруда-охладителя Заинской ГРЭС село перенесено в район пос. Коммуна-Луч (коммуна «Луч» основана в 1921 г. (организатор и первый председатель – М.И.Большаков) крестьянами из населённых пунктов Акташ, Онбия, Светлое Озеро, Смычка, Шумыш; открыта общая столовая; в 1934 г. коммуна реорганизована в колхоз

им. С.М.Кирова). В 1974 г. пос. Коммуна-Луч переименован в с. Поручиково. С 1973 г. в составе Районного межхозяйственного объединения по откорму крупного рогатого скота, с 1990 г. – совхоза «Зай», с 1998 г. – СПК «Заман» (все – г. Заинск), с 2003 г. – одноимённого подразделения агрофирмы «Заинский сахар»; действуют откормочный комплекс на 4600 голов крупного рогатого скота, комбикормовый завод. В селе функционируют неполная средняя школа (с 2015 г.; первоначально начальная, затем неполная средняя, с 2001 г. средняя, тогда же построено новое здание), дом культуры (при нём с 2000 г. действует фольклорный коллектив «Ивушка») и библиотека (с 1989 г. в здании, построенном в 1962 г. для школы), детский сад «Колосок» (с 2007 г. в здании школы), фельдшерско-акушерский пункт (с 2013 г.).

Среди известных уроженцев села: А.А.Васильев (1918–1971) – полный кавалер ордена Славы, воздушный стрелок-радист, кавалер ордена Красной Звезды; Ю.Ф.Гортышев (р. 1946) – доктор технических наук, академик АН РТ, заслуженный деятель науки и техники, заслуженный деятель науки РФ, ректор Казанского технического университета (в 2007–2011 гг.).

Большой вклад в развитие села внёс заслуженный работник сельского хозяйства ТАССР и РФ, кавалер орденов Трудового Красного Знамени, Дружбы народов Ф.А.Валеев (1938–2004), руководивший хозяйством в 1986–2000 гг.; в его честь в селе посажен и назван яблоневый сад.

Число жителей: в 1858 г. – 277, 1913 г. – 393, 1920 г. – 593, 1926 г. – 653, 1938 г. – 621, 1949 г. – 455, 1958 г. – 431, 1970 г. – 320, 1979 г. – 180, 1989 г. – 281, 2002 г. – 409, 2010 г. – 448, 2020 г. – 346 чел. (татары – 51% (в т.ч. татары-кряшены – 20%), русские – 42%).

ПУСТ-АШИТ (ПУСТАШИТ, БИШСУБАШ)

Село на р. Иныш (бассейн р. Зай), в 35 км к северо-востоку от железнодорожной

станции Заинск. Известно с 1678 г. В до-революционных источниках упоминается также как Пустошь Ашит, Верхнее Бишево. До 1860-х гг. жители относились к категории государственных крестьян (из ясачных татар, в т.ч. старо- и новокрещёных). Их основные занятия в этот период – земледелие и скотоводство, были распространены пчеловодство, колёсный, валяльный, рогожный и кулеткацкий промыслы, извоз. В 1858 г. 77% жителей исповедовали ислам, 23% – христианство (относились к приходу Казанско-Богородицкой церкви с. Федотово, с начала 1880-х гг. – Михайловской церкви д. Кабан-Бастрык). К началу 20 в. имелись мусульманский молитвенный дом, хлебозапасный магазин. В начале 20 в. построена деревянная мечеть, при ней работало медресе. В этот период земельный надел сельской общины составлял 855 дес. По подворной переписи 1912–1913 гг., из 166 хозяйств 35 были безлошадными, 126 – одно-, двухлошадными, 5 имели по три и более рабочих лошадей; зарегистрирована 1181 голова крупного рогатого и прочего скота. 59 дворов сельское хозяйство совмещали с кустарными промыслами.

До 1920 г. село входило в Ахметьевскую волость Мензелинского уезда Уфимской губернии. С 1920 г. в составе Мензелинского,



Мечеть.

с 1922 г. – Челнинского кантонов ТАССР. С 10.8.1930 г. в Челнинском, с 10.2.1935 г. в Заинском, с 1.2.1963 г. в Челнинском, с 1.11.1972 г. в Заинском районах. Ныне входит в состав Нижнебишевского сельского поселения.

В период коллективизации в селе организован колхоз «Якты Тормыш». С 1954 г. в составе укрупнённого колхоза «Уныш Иген», с 1958 г. – им. Тукая (оба – с. Нижнее Бишево), с 1998 г. – одноимённого СХПК, с 2004 г. – подразделения «Игенче» агро-




1



2

1. Памятник защитникам Родины; 2. Праздник малой деревни (2018 г.).





АГЛЯМОВ МУДАРРИС ЗУФАРОВИЧ

(13.10.1946, с. Пуст-Ашит Заинского района ТАССР – 26.11.2006, г. Казань) – поэт, заслуженный работник культуры РТ (1991 г.), народный поэт РТ (2006 г.), лауреат Государственной премии РТ им. Г.Тукая (1992 г.).

С 1974 г. в качестве корреспондента работал в республиканских печатных изданиях, занимался профессиональным литературным творчеством. Основные мотивы поэзии – любовь к родной земле, внутренний мир современника. Автор сборников «Кыңгырау» («Колокол», 1970), «Учак урыннары» («Следы костров», 1973), «Исәнме, йөрәк!» («Здравствуй, сердце!», 1978), «Киләчәккә кайту» («Полдень», 1987), «Мин әйттем...» («Я сказал...», 1991), «Иман тәрәзшакый» («Совесть стучит в окно», 1996), «Кан тамырын кистем» («Открыл я вену стихам», 2001) и др. Его именем названа улица в г. Заинск.



Народный поэт Мударрис Аглямков. 2011 г. Художник А.А.Абзгильдин.



Опубликованные произведения.

фирмы «Восток» (полеводство, молочное скотоводство). До 1990-х гг. работала начальная школа. Функционирует фельдшерско-акушерский пункт. В 1994 г. построена мечеть, в 2011 г. благоустроен родник «Салкын чишмэ».

Среди известных уроженцев села: М.З.Аглямков (Аглямудинов) (1946–2006) – народный поэт РТ, лауреат Государственной премии РТ им. Г.Тукая.

Число жителей: в 1859 г. – 286, 1870 г. – 356, 1897 г. – 642, 1913 г. – 872, 1920 г. – 913, 1926 г. – 727, 1938 г. – 591, 1949 г. – 534, 1958 г. – 566, 1970 г. – 560, 1979 г. – 403, 1989 г. – 210, 2002 г. – 174, 2010 г. – 151, 2020 г. – 113 чел. (татары, в т.ч. татары-кряшены – 7%).

ПУСТЫНКА

Деревня на правом берегу р. Степной Зай, в 14 км от железнодорожной станции Заинск. Основана в 1-й половине 19 в., до 1917 г. была частью Поручиковского сельского общества. До реформы 1861 г. жители относились к категории крепостных крестьян помещиц сестёр Буткевич. Их основные занятия в этот период – земледелие и скотоводство. Деревня относилась к приходу Рождественской церкви с. Александровская Слобода. По сведениям 1870 г. и начала 20 в., в деревне имелась водяная мельница; в этот период земельный надел сельской общины составлял 27,67 дес. Жителям принадлежали 17 лошадей, 151 голова крупного рогатого и прочего скота.

До 1920 г. деревня входила в Заинскую волость Мензелинского уезда Уфимской губернии. С 1920 г. в составе Мензелинского, с 1922 г. – Челнинского кантонов ТАССР. С 10.8.1930 г. в Акташском, с 10.2.1935 г. в Заинском, с 1.2.1963 г. в Альметьевском, с 1.11.1972 г. в Заинском районах. Ныне входит в состав Светлоозёрского сельского поселения.

В период коллективизации в деревне организован колхоз «Родина», с 1950 г. в составе укрупнённого колхоза «Красное

Озеро», с 1959 г. – «Красный Маяк» (оба – с. Светлое Озеро). В 1975 и 2018 гг. построены мосты.

Число жителей: в 1858 г. – 40, 1870 г. – 32, 1896 г. – 42, 1913 г. – 56, 1920 г. – 62, 1926 г. – 87, 1989 г. – 10, 2002 и 2010 гг. – исключена из числа населённых пунктов, 2020 г. – 14 чел. (русские – 57%, татары-кряшены – 43%).

САВАЛЕЕВО (СӘВӘЛӘЙ)

Село на р.Савалеевка, в 24 км к югу от железнодорожной станции Заинск. Основано во 2-й половине 17 в. чувашами. В 18 в. также заселяются татары. До 1860-х гг. жители относились к категории государственных крестьян (из старокрещёных татар, ясачных новокрещёных и некрещёных чувашей, отставных солдат). К 1899 г. чуваша составляли около 5% населения. Основные занятия жителей в этот период – земледелие и скотоводство, были распространены пчеловодство, извоз, валяльный, рогожный, колёсный, тележно-санный промыслы. В период Крестьянской войны 1773–1775 гг. жители активно выступили на стороне Е.И.Пугачёва. По сведениям 1870 г., имелась водяная мельница. В 1878 г. основана миссионерская школа (обучалось 24 мальчика и 15 девочек, первая учительница – Н.Григорьева). Село относилось к приходу Вознесенской церкви с. Кара-Елга. В 1889 г. на средства



Школа.



В.В.Азганов



К.П.Долгов



А.Е.Ефимов



С.М.Матвеев

елабужского купца Н.Д.Стахеева построены деревянная Троицкая церковь (не сохранилась) и отдельное деревянное здание миссионерской школы. К началу 20 в. также функционировали водяная мельница, хлебо-запасный магазин, бакалейная лавка. В этот период земельный надел сельской общины составлял 1570 дес. По подворной переписи 1912–1913 гг., из 212 хозяйств 33 были безлошадными, 165 – одно-, двухлошадными, 14 имели по три и более рабочих лошадей. 125 хозяйств совмещали земледелие с кустарными промыслами.

До 1920 г. село входило в Акташскую волость Мензелинского уезда Уфимской губернии. С 1920 г. в составе Мензелинского, с 1921 г. – Челнинского кантонов ТАССР. С 10.8.1930 г. в Акташском, с 26.3.1959 г. в Заинском, с 1.2.1963 г. в Альметьевском, с 1.11.1972 г. в Заинском районах. Ныне центр Савалеевского сельского поселения.

Жители села участвовали в «вилочном» мятеже 1920 г. В 1929 г. в селе организован колхоз «Якты Юл» (первый председатель – Г.Н.Смирнов). С 1958 г. село – центральная усадьба укрупнённого колхоза «40 лет Октября», с 1959 г. – колхоза «Искра» (в него также вошли населённые пункты Калиновка, Кара-Елга, Новое и Старое Маврино), с 1998 г. – СПК «Савалеево», с 2004 г. – одноимённого подразделения агрофирмы «Заинский сахар» (полеводство, молочное скотоводство, свино- и овцеводство). В 1948 г. построена колхозная гидроэлектростанция. В 2012 г. сооружён новый железобетонный мост. В 1918 г. открыт кооперативный магазин, в 1930 г. – пункт ликбеза (первый руководитель – И.Г.Кашаев), в 1932 г. – медпункт, в 1933 г. – клуб (первый заведующий – Ф.Г.Бормотин; располагался в здании церкви). В 1919 г. организована начальная школа, с 1932 г. школа крестьянской молодёжи (в здании, построенном из домов раскулаченных крестьян), в 1935 г. преобразована в семилетнюю, в 1961 г. – в восьмилетнюю (в 1958, 1967, 1976 гг. построены новые здания), в 1976 г. – в сред-

нюю. Также функционируют дом культуры (построен в 1969 г.), библиотека, детский сад «Ромашка» (с 2010 г. в здании школы), врачебная амбулатория (с 2012 г.). В 2020–2021 гг. возведена церковь Сошествия Святого Духа. Благоустроены родники «Балкан» (на горе Балкан (Бакыр-тау)), «У школьного сада» и др.

Среди известных уроженцев села: В.В.Агапов (р. 1960) – эстрадный певец, композитор, заслуженный работник культуры РТ, народный артист РТ, создатель и руководитель театра «Монлы Чаллы» (г. Набережные Челны); Г.А.Белышев (р. 1941) – кандидат технических наук, заслуженный изобретатель СССР, заслуженный деятель науки Республики Башкортостан; К.П.Долгов (1916–2005) – полковник, дипломатический работник, сотрудник внешней разведки (в 1947–1983 гг.), депутат Верховного Совета ТАССР (в 1938–1948 гг.); М.Ф.Долгов (1913–2000) – один из основоположников телевидения в Татарстане, председатель Комитетов при СМ ТАССР: радиофикации (в 1946–1952 гг.), по радиовещанию и телевидению (в 1958–1962 гг.), директор издательства Татарского обкома КПСС (в 1963–1973 гг.), кавалер ордена «Знак Почёта»; А.Е.Ефимов (1887–1982) – кандидат ветеринарных наук, профессор, основатель и заведующий кафедрой гистологии Омского ветеринарного института (в 1925–1972 гг.); С.М.Матвеев (1871–1942) – протоиерей, миссионер, этнограф, общественный деятель, в 1915–1917 гг. редактор кряшенской газеты «Дус» (г. Уфа).

В 1988–1992 гг. местным хозяйством руководил заслуженный работник сельского хозяйства РТ, лауреат Государственной премии РТ Т.Г.Хадеев (р. 1951).

Число жителей: в 1859 г. – 528, 1897 г. – 1169, 1913 г. – 1260, 1920 г. – 1298, 1926 г. – 1171, 1938 г. – 1119, 1949 г. – 971, 1958 г. – 1115, 1970 г. – 1235, 1979 г. – 962, 1989 г. – 849, 2002 г. – 943, 2010 г. – 964, 2020 г. – 833 чел. (татары – 88% (в т.ч. татары-кряшены – 73%), русские – 11%).



1



2



3



4

1. Памятник павшим за Родину;
2. Административное здание;
3. Дом культуры;
4. Молочно-товарная ферма.

5





Сабантуй (2013 г.).

САМАРЦЕВО (САМАРСАУ)

Деревня на р. Именлинка, в 15 км к северо-западу от железнодорожной станции Заинск. Основана во 2-й половине 18 в. В дореволюционных источниках упоминается также как Степановка на речке Именлинке. Первоначально жители относились к категории крепостных крестьян помещиков Самарцевых. В начале 19 в. Е.С.Самарцева часть из них перевела в разряд свободных хлебопашцев, другие в 1-й половине 19 в. принадлежали коллежскому асессору А.С.Самарцеву, майору А.П.Макееву. Основные занятия жителей в этот период – земледелие и скотоводство, были распространены кустарные промыслы, извоз. К началу 20 в. в деревне имелась общественная водяная мельница; земельный надел сельской общины составлял 370 дес. По подворной переписи 1912–1913 гг., из 49 дворов 13 были безлошадными, остальные – одно-, двухлошадными; зарегистрировано 500 голов крупного рогатого и прочего скота. 8 хозяйств земледелие совмещали с кустарными промыслами. В 1910 г. открыта одноклассная смешанная школа (первая учительница – А.И.Котлова). Деревня относилась к приходу Никольской церкви с. Старое Пальчиково.

До 1920 г. деревня входила в Токмакскую волость Мензелинского уезда Уфимской губернии. С 1920 г. в составе Мензелинского, с 1921 г. – Челнинского кантонов ТАССР. С 10.8.1930 г. в Шереметьевском, с 10.2.1935 г. в Заинском, с 1.2.1963 г. в Челнинском, с 1.11.1972 г. в Заинском районах. Ныне входит в состав Верхнешипкинского сельского поселения.

В период коллективизации в деревне организован колхоз им. Будённого. С 1950 г. в составе укрупнённого колхоза «Объединение» (с. Старое Пальчиково), с 1958 г. – колхоза «Путь к коммунизму» (с. Верхние Шипки).

В окрестностях деревни обнаружены археологические памятники: Самарцевские местонахождение и стоянка (срубная культура бронзового века), Самарцевское сели-

ще (именьковская культура железного века и болгарского периода).

Число жителей: в 1859 г. – 77, 1913 г. – 273, 1920 г. – 269, 1926 г. – 119, 1938 г. – 141, 1949 г. – 159, 1958 г. – 112, 1970 г. – 49, 1979 г. – 19, 1989 г. – 6, 2002 г. – 3 (русские), 2010 г. – 1 чел., 2020 г. – постоянное население отсутствует.

САРАПАЛА (СЭРЭПӘЛЕ)

Село на р. Сарапала, в 10 км к юго-западу от железнодорожной станции Заинск. Известно с 1710–1711 гг. В дореволюционных источниках упоминается также как Нижняя Сарапала. До 1860-х гг. жители относились к категории государственных крестьян (из ясачных старокрещёных татар и ясачных некрещёных и новокрещёных чувашей). Их основные занятия в этот период – земледелие и скотоводство, были распространены пчеловодство, кустарные промыслы. В период Крестьянской войны 1773–1775 гг. активно выступили на стороне Е.И.Пугачёва. Жители-христиане относились к приходу Казанско-Богородицкой церкви с. Поручиково. По сведениям 1870 г., в селе имелась водяная мельница. В конце 19 в. открыта двухклассная миссионерская школа (в 1907 г. обучалось 27 учащихся). К началу 20 в. также действовали хлебозапасный магазин и бакалейная лавка. В этот



Общий вид села.



*Памятник воинам-односельчанам,
павшим в Великой Отечественной войне и сельский клуб.*

период земельный надел сельской общины составлял 1230 дес. По подворной переписи 1912–1913 гг., из 135 дворов 16 были безлошадными, 97 – одно-, двухлошадными, 22 имели по три и более рабочих лошадей; зарегистрирована 1041 голова крупного рогатого и иного скота, 276 пчелосемей.

До 1920 г. село входило в Заинскую волость Мензелинского уезда Уфимской губернии. С 1920 г. в составе Мензелинского, с 1921 г. – Челнинского кантонов ТАССР. С 10.8.1930 г. в Акташском, с 10.2.1935 г. в Заинском, с 1.2.1963 г. в Альметьевском, с 1.11.1972 г. в Заинском районах. Ныне входит в состав Поручиковского сельского поселения.

В 1919 г. село подверглось нападению отряда белогвардейцев. В 1928–1929 гг. чуваш, составлявшие около 25% жителей села, выселились, основав д. Канаш. В период коллективизации в селе организован колхоз «Большевик» (первый председатель – Г.П.Николаев). С 1950 г. в составе укрупнённого колхоза «Родина», с 1973 г. – Районного межхозяйственного объединения по откорму крупного рогатого скота, с 1990 г. – совхоза «Зай», с 1998 г. – СПК «Заман» (все – г. Заинск), с 2003 г. – подразделения агрофирмы «Заинский сахар» (полеводство). До 2008 г. в селе работала начальная школа (неодно-

кратно преобразовывалась; в 1970 г. построено новое здание, в 1974–1985 гг. при школе действовал интернат). Функционируют клуб, фельдшерско-акушерский пункт (оба в здании 1988 г.). Благоустроен родник.

Число жителей: в 1859 г. – 325, 1897 г. – 748, 1913 г. – 901, 1920 г. – 593, 1926 г. – 1070, 1938 г. – 833, 1949 г. – 663, 1958 г. – 541, 1970 г. – 549, 1979 г. – 320, 1989 г. – 197, 2002 г. – 181, 2010 г. – 194, 2020 г. – 165 чел. (татары – 89%, в т.ч. татары-кряшены – 83%).

САРМАШ-БАШ (САРМАШБАШ)

Село на р. Сармаш, в 44 км к юго-востоку от железнодорожной станции Заинск. Известно с 1735 г. В дореволюционных источниках упоминается также под названиями Исаково (Искаково), Ерыклы-Елантово. До 1860-х гг. жители относились к категории государственных крестьян (из башкир-вотчинников, тептярей-бобылей и ясачных татар). Их основные занятия в этот период – земледелие и скотоводство, были распространены кустарные промыслы, подёнщина в имениях окрестных помещиков. В период Крестьянской войны 1773–1775 гг. активно выступили на стороне Е.И.Пугачёва. По данным 1870 г., в селе имелись мечеть, водяная мельница, к началу 20 в. – мечеть, мектеб, хлебозапасный магазин, бакалейная лавка. В этот период земельный надел сельской



Мечеть.



Х.Ю.Миннегулов

общины составлял 1320 дес. По подворной переписи 1912–1913 гг., из 133 дворов 40 были безлошадными, 91 – одно-, двухлошадным, 2 имели по три рабочие лошади; зарегистрирована 741 голова крупного рогатого и прочего скота. 16 дворов помимо сельского хозяйства занимались кустарными промыслами.

До 1920 г. село входило в Ново-Спасскую волость Мензелинского уезда Уфимской губернии. С 1920 г. в составе Мензелинского, с 1921 г. – Челнинского кантонов ТАССР. С 10.8.1930 г. в Сармановском, с 10.2.1935 г. в Заинском, с 1.2.1963 г. в Сармановском, с 1.11.1972 г. в Заинском районах. Ныне центр Сармаш-Башского сельского поселения.

В период коллективизации в селе организован колхоз «Кзыл Юл» (первый председатель – М.Галиуллин), с 1950 г. село – центральная усадьба укрупнённого колхоза им. Чапаева, в который в разные годы также вошли населённые пункты Екатериновка, Ирня, Кадыково, Калиновка, Новая Фёдоровка, Сармаш-по-Ирне, Фёдоровка, с 1997 г. – СПК «Сармаш», с 2004 г. – одноимённого подразделения агрофирмы «Восток» (полеводство, мясо-молочное скотоводство, овцеводство). В селе действует школа: с 1975 г. средняя, с 2011 г. основная, с 2017 г. начальная (филиал Верхненалимской неполной средней школы); при ней в 1990 г. Ю.И.Муртазиным



Открытие дома культуры.

организован музей истории села, в 2005 г. по инициативе Р.Я.Камалиевой, К.Н.Нагимовой – музей деятеля культуры, уроженца д. Кадыково Р.Н.Валиуллина (имеются его личные вещи, награды, издания, фотографии). Также функционируют дом культуры с библиотекой (в здании 2014 г.), фельдшерско-акушерский пункт, мечеть (с 2013 г.).

Число жителей: в 1834 г. – 59 душ мужского пола (тептярей); 1859 г. – 196, 1870 г. – 355, 1913 г. – 730, 1920 г. – 405, 1926 г. – 470, 1938 г. – 542, 1949 г. – 519, 1958 г. – 520, 1970 г. – 527, 1979 г. – 466, 1989 г. – 391, 2002 г. – 359, 2010 г. – 337, 2020 г. – 240 чел. (татары).

САРМАШ-ПО-ИРНЕ (АПАЧ)

Деревня на р. Малая Ирня, в 34 км к юго-востоку от железнодорожной станции Заинск. Известна с 1731 г. под названием Сармаш. В дореволюционных источниках упоминается также как Нижний Сармаш, Апасево. До 1860-х гг. жители относились к категории государственных крестьян (из бывших ясачных, в т.ч. старокрещёных татар, новокрещёных чувашей). Их основные занятия в этот период – земледелие и скотоводство, были распространены пчеловодство, бондарный и колёсный промыслы, плетение лаптей; наёмная работа в имениях окрестных помещиков. По сведениям 1870 г., 57% жителей исповедовали ислам, 43% – православие (относились к приходу Покровской церкви с. Налим). К началу 20 в. в деревне действовал хлебозапасный магазин. В этот период земельный надел сельской общины составлял 434,2 дес. По подворной переписи 1912–1913 гг., из 69 хозяйств 17 были безлошадными, остальные – одно-, двухлошадными; зарегистрированы 523 головы крупного рогатого и прочего скота, 70 пчелосемей. 20 дворов помимо сельского хозяйства занимались кустарными промыслами.

До 1920 г. деревня входила в Ново-Спасскую волость Мензелинского уезда Уфимской губернии. С 1920 г. в составе

Мензелинского, с 1922 г. – Челнинского кантонов ТАССР. С 10.8.1930 г. в Шереметьевском, с 10.2.1935 г. в Заинском, с 1.2.1963 г. в Сармановском, с 21.7.1966 г. в Альметьевском, с 1.11.1972 г. в Заинском районах. Ныне входит в состав Бухарайского сельского поселения.

В годы коллективизации в деревне организован колхоз «Кзыл Ирня» (первый председатель – А.Кузнецов), с 1950 г. в составе укрупнённого колхоза «Вперёд» (с. Фёдоровка), с 1958 г. – им. Чапаева (с. Сармаш-Баш), с 1966 г. – им. Куйбышева (с. Бухарай). С начала 1990-х гг. – подсобное хозяйство подразделения ПО «Сельхозтехника». В настоящее время жители работают преимущественно в КФХ (полеводство, молочное скотоводство). В 1987 г. построен железобетонный мост. В 1924–2010 гг. в деревне действовала начальная школа. Функционирует мечеть (с 2003 г.).

Среди известных уроженцев деревни: Х.Ю.Миннегулов (р. 1939) – литературовед, доктор филологических наук, заслуженный деятель науки РТ и РФ, лауреат Государственной премии РТ; М.Н.Мифтахов (1934–1994) – кандидат биологических наук, заведующий кафедрой биологии Бирского педагогического института (в 1960–1970 гг.).

Число жителей: в 1859 г. – 107, 1870 г. – 144, 1913 г. – 383, 1926 г. – 374, 1938 г. – 484, 1949 г. – 424, 1958 г. – 319, 1970 г. – 275, 1979 г. – 218, 1989 г. – 128, 2002 г. – 76, 2010 г. – 79, 2020 г. – 69 чел. (татары).

САРСАЗ-БАГРЯЖ (САРСАЗ-БАГРАЖ)

Село на левом притоке р. Багряжка (бассейн р. Степной Зай), в 19 км к востоку от железнодорожной станции Заинск. Известно с 1678 г. В дореволюционных источниках упоминается также как Новый Багряж, Лысая Гора. До 1860-х гг. жители относились к категории государственных крестьян (из ясачных старокрещёных татар). Их основные занятия в этот период – земледелие и скотоводство,



Улица села.

были распространены пчеловодство, колёсный и валяльный промыслы, изготовление саней, плетение лаптей. Село первоначально относилось к приходу Крестовоздвиженской церкви в Заинске, с 1889 г. – Троицкой церкви с. Верхний Багряж. Во 2-й половине 19 в. в селе был установлен часовенный столб (памятник архитектуры). В начале 1890-х гг. открыта церковно-приходская школа. К началу 20 в. также имелись общественная и частная водяные мельницы, хлебозапасный магазин, земельный надел сельской общины составлял 1621 дес. По подворной переписи 1912–1913 гг., из 204 дворов 31 был безлошадным, 165 – одно-



Школа.



З.М.Кузнецова



Дом культуры.

двухлошадными, 18 имели по три и более рабочих лошадей; зарегистрирована 2321 голова крупного рогатого и прочего скота, 240 пчелосемей. 78 дворов сочетали земледелие с кустарными промыслами. В 1919 г. село занимали отряды колчаковцев, были расстреляны местные советские активисты.

До 1920 г. село входило в Заинскую волость Мензелинского уезда Уфимской губернии. С 1920 г. в составе Мензелинского, с 1921 г. – Челнинского кантонов ТАССР. С 10.8.1930 г. в Сармановском, с 10.2.1935 г. в Заинском, с 1.2.1963 г. в Челнинском, с 1.11.1972 г. в Заинском районах. Ныне входит в состав Багряжского сельского поселения.

В период коллективизации в селе организован колхоз «8 марта», в 1944 г. создан второй колхоз – им. Вахитова, в 1950 г. они объединены в колхоз им. Вахитова (в него также вошёл пос. Малый Багряж). С 1959 г. в составе одноимённого укрупнённого колхоза, с 1970 г. – совхоза (с 1998 г. – СПК) «Урняк» (с. Средний Багряж), с 2005 г. – одноимённого подразделения агрофирмы «Восток» (полеводство, молочное скотоводство).

В 1918 г. в селе открыта начальная школа (в 1928 г. построено новое здание), в 1940 г. преобразована в семилетнюю, в 1962 г. – в восьмилетнюю, в 1976 г. – в среднюю (в 1984 г. построено типовое

здание), в 2014 г. – в неполную среднюю. Также функционируют детский сад «Экият» (с 2015 г. при школе), фельдшерско-акушерский пункт (с 1984 г.), дом культуры (при нём действуют фольклорные ансамбли: «Багряж буйлары» (с 1989 г.), детский «Сандугач» (с 2016 г.)) и библиотека (оба – с 1986 г.).

Среди известных уроженцев села: З.М.Кузнецова (р.1951) – доктор педагогических наук, профессор Ульяновского педагогического университета; М.Н.Хуснутдинова (1920–2003) – Герой Социалистического Труда (подробнее см. в статье о с. Аксарино).

Число жителей: в 1859 г. – 498, 1870 г. – 608, 1884 г. – 902, 1897 г. – 995, 1913 г. – 1268, 1920 г. – 1193, 1926 г. – 1116, 1938 г. – 1092, 1949 г. – 980, 1958 г. – 1061, 1970 г. – 1020, 1979 г. – 705, 1989 г. – 535, 2002 г. – 448, 2010 г. – 444, 2020 г. – 378 чел. (татары-кряшены).

СВЕТЛОЕ ОЗЕРО (ЯКТЫКУЛ)

Село на р. Степной Зай, в 12 км к югу от железнодорожной станции Заинск. Основано в конце 17 – начале 18 в. До 1860-х гг. жители относились к категории государственных крестьян (из ясачных старокрещёных татар, отставных солдат). Их основные занятия в этот период – земледелие и скотоводство, были распространены пчеловодство, гончарный,



Старинный мост.



1



2



3



4



5

- 1. Окрестности села;
- 2. Здание клуба в 1960 г.;
- 3. Памятник павшим в годы Великой Отечественной войны;
- 4. Школа;
- 5. Дом культуры.



В.А.Акатьев



К.А.Байрашев



М.И.Гурьянов

колёсный и валяльный промыслы, изготовление телег и саней. В период Крестьянской войны 1773–1775 гг. активно выступили на стороне Е.И.Пугачёва. Село относилось к приходу Казанско-Богородицкой церкви с.Поручиково. В 1880-е гг. открыта двухклассная миссионерская школа, в 1894 г. для неё построено отдельное здание (сгорело в 1903 г.). В начале 20 в. здесь также располагались земская почтовая станция, хлебозапасный магазин, бакалейные лавки. В этот период земельный надел сельской общины составлял 2135 дес. По подворной переписи 1912–1913 гг., из 242 дворов 38 были безлошадными, 201 – одно-, двухлошадным, 8 имели по три и более рабочих лошадей; зарегистрировано 2015 голов крупного рогатого и прочего скота, 390 пчелосемей. 76 хозяйств земледелие совмещали с кустарными промыслами.

До 1920 г. село входило в Заинскую волость Мензелинского уезда Уфимской губернии. С 1920 г. в составе Мензелинского, с 1921 г. – Челнинского кантонов ТАССР. С 10.8.1930 г. в Акташском, с 10.2.1935 г. в Заинском, с 1.2.1963 г. в Альметьевском, с 1.11.1972 г. в Заинском районах. Ныне центр Светлоозёрского сельского поселения.

В период коллективизации в селе организован колхоз «Красное Озеро». В 1950 г. к нему присоединена д. Пустынка. С 1959 г. село – центральная усадьба укрупнённого колхоза «Красный Маяк» (в него также вошли с. Поручиково и д. Утяшкино), с 1996 г. – СПК «Маяк», с 2003 г. – одноимённого подразделения агрофирмы «Заинский сахар» (зерновое растениеводство, свекловодство), также работают КФХ. В 1975, 1997 и 2004 гг. построены мосты.

В первые годы советской власти открыта начальная школа (в 1926 г. построено здание), в 1933 г. преобразована в семилетнюю (построено второе здание), в 1964 г. – в восьмилетнюю, в 1966 г. – в среднюю (в 1971 г. построено новое здание), в 2013 г. – в неполную среднюю. В 1950–1994 гг. работал детский сад «Рябинушка» (в 1987 г. построено здание).

В селе функционируют детский сад «Колосок» (с 2011 г., при школе), дом культуры и библиотека (оба – в здании 1982 г.), фельдшерско-акушерский пункт (с 2016 г.), хоккейный корт (с 2008 г.), детская площадка (с 2009 г.). При доме культуры работают Музей народного творчества, фольклорный ансамбль «Кряшен моны» (с 1996 г.). В 2012 г. на въезде в село установлен поклонный крест.

В окрестностях села выявлены археологические памятники – Светлоозёрские стоянки (срубная культура бронзового века). Во 2-й половине 19 в. уфимский краевед Р.Г.Игнатьев обнаружил между сс. Поручиково и Светлое Озеро болгарское надгробие 12 – начала 13 в. с куфической надписью (не сохранилось).

Среди известных уроженцев села: В.А.Акатьев (р. 1946) – доктор технических наук, профессор Российского государственного социального университета (с 2006 г.), лауреат премии Правительства РФ в области науки и техники, его именем названа улица села; К.А.Байрашев (р. 1947) – кандидат технических наук, заведующий лабораторией математического моделирования пластов и залежей «СургутНИПИнефть» (в 1987–1994 гг.); М.И.Гурьянов (р. 1962) – доктор медицинских наук, профессор Санкт-Петербургского университета (с 2015 г.); Р.И.Гурьянова (р. 1948) – журналист, заслуженный работник культуры РТ; В.М.Субботин (р. 1949) – заслуженный учитель РТ, РФ, отличник народного просвещения РСФСР, СССР.

Число жителей: в 1859 г. – 575, 1897 г. – 1164, 1913 г. – 1410, 1920 г. – 1303, 1926 г. – 1345, 1938 г. – 1133, 1949 г. – 835, 1958 г. – 884, 1970 г. – 910, 1979 г. – 749, 1989 г. – 634, 2002 г. – 700, 2010 г. – 731, 2020 г. – 631 чел. (татары – 66,1% (в т.ч. татары-кряшены – 50,4%), русские – 31%).

СРЕДНИЕ ПИНЯЧИ (УРТА ПӘНӘЧЕ)

Деревня на автомобильной дороге Набережные Челны – Заинск, в 28 км к северу от железнодорожной станции Заинск.



д. Средние Пинячи.
Праздник Джиен (2016 г.).

Основана не позднее середины 18 в. В дореволюционных источниках упоминается также как Тимирсу-Тамак. До 1860-х гг. жители относились к категории государственных крестьян (из старокрещёных ясачных татар). Их основные занятия в этот период – земледелие и скотоводство, были распространены пчеловодство, извоз, различные промыслы. По сведениям 1870 г., в деревне имелась водяная мельница. В 1898 г. в собственном здании открыта церковно-приходская смешанная школа (первый учитель – П.Фёдоров). К началу 20 в. также действовали хлебозапасный магазин, казённая винная лавка; земельный надел сельской общины составлял 738 дес. По подворной переписи 1912–1913 гг., из 108 дворов 23 были безлошадными, 80 – одно-, двухлошадными, 5 имели по 3 и более рабочих лошадей; зарегистрировано 1710 голов крупного рогатого и иного скота, 129 пчелосемей. 39 хозяйств совмещали земледелие с кустарными промыслами.

До 1920 г. деревня входила в Ахметьевскую волость Мензелинского уезда Уфимской губернии. С 1920 г. в составе Мензелинского, с 1921 г. – Челнинского кантонов ТАССР. С 10.8.1930 г. в Челнинском, с 10.2.1935 г. в Заинском, с 1.2.1963 г. в Челнинском, с 1.11.1972 г. в Заинском районах. Ныне входит в состав Верхнепинецкого сельского поселения.

В период коллективизации в деревне организован колхоз «Красный Борец», с 1950 г. в составе укрупнённого колхоза «Герой» (с. Верхние Пинячи), с 1959 г. – колхоза «Якты Юлдуз» (с. Кадырово), с 1983 г. – выделившегося колхоза (с 1998 г. СХПК) «Ярыш» (с. Верхние Пинячи), с 2005 г. – подразделения агрофирмы «Зай» (полеводство, скотоводство). До 2000-х гг. работала начальная школа. Функционирует фельдшерско-акушерский пункт (с 1985 г.).

Среди известных уроженцев деревни: Д.Н.Красильников (1903–1952) – график, один из первых национальных художников татарской книги, мастер политической карикатуры.

Число жителей: в 1762 г. – 17, 1782 г. – 31 душа мужского пола; 1834 г. – 127, 1859 г. – 234, 1870 г. – 272, 1897 г. – 509, 1913 г. – 627, 1920 г. – 685, 1926 г. – 552, 1938 г. – 452, 1949 г. – 284, 1958 г. – 385, 1970 г. – 246, 1979 г. – 211, 1989 г. – 141, 2002 г. – 131, 2010 г. – 130, 2020 г. – 149 чел. (татары-крещёны).

СРЕДНИЙ БАГРЯЖ (УРТА БАГРАЖ)

Село на автомобильной дороге Заинск – Сарманово, в 18 км к востоку от железнодорожной станции Заинск. Основано не позднее 1680 г. В дореволюционных источниках упоминается также под названием Сарсаз Тамак. До 1-й половины 19 в. жители относились к категории государственных крестьян (из ясачных старокрещёных татар). Их основные занятия в этот период – земледелие и скотоводство, были распространены бондарный и столярный промыслы, изготовление саней. Село относилось к приходу Крестовоздвиженской церкви Заинска, с 1889 г. – Троицкой церкви с. Верхний Багряж. К началу 20 в. функционировал хлебозапасный магазин; земельный надел сельской общины составлял 1174 дес. По подворной переписи 1912–1913 гг., из 108 дворов 9 были безлошадными, 98 – одно-, двухлошадными, 4 имели по три и более рабочих лошадей; зарегистрировано 946 голов крупного рогатого и прочего скота. 50 дворов совмещали земледелие с кустарными промыслами. В 1910 г. в наёмном доме открыто земское одноклассное смешанное училище.

До 1920 г. село входило в Заинскую волость Мензелинского уезда Уфимской губернии. С 1920 г. в составе Мензелинского, с 1922 г. – Челнинского кантонов ТАССР. С 10.8.1930 г. в Сармановском, с 10.2.1935 г. в Заинском, с 1.2.1963 г. в Челнинском, с 1.11.1972 г. в Заинском районах. Ныне центр Багряжского сельского поселения.

В период коллективизации в селе организован колхоз «Марс» (первый председа-



КРАСИЛЬНИКОВ ДМИТРИЙ НИКОЛАЕВИЧ

(7.11.1903, д. Средние Пинячи Мензелинского уезда Уфимской губернии – 1952, г. Минск, Белорусская ССР) – график. Оставил заметный след в художественной культуре Татарстана как один из первых национальных художников книги, автор журнального и газетного рисунка, мастер реалистической иллюстрации. Внёс заметный вклад в советскую сатирическую графику как мастер политической карикатуры.


В 1923–1928 гг. сотрудничал с татарскими журналами «Кызыл яшляр», «Чаян», «Безнен юл», газетами «Кызыл Татарстан», «Эшче» и др. С конца 1920-х гг. в Москве, работал в татарской секции Центрального издательства народов СССР, сотрудничал с журналом «Октябрь баласы» (редактор – М.Джалиль). В годы Великой Отечественной войны – в редакции белорусской газеты «Раздавим фашистскую гадину!». Один из основателей белорусского сатирического журнала «Вожык» (1945 г.).



Эскиз обложки журнала. 1932 г.



Пейзаж.



Г.И.Тавлин

тель – П.Игнатьева), в 1936–1959 гг. здесь располагалась Чубуклинская МТС (первый директор – С.Х.Халиуллин). С 1954 г. в составе колхоза «Путь Ленина» (с. Верхний Багряж), с 1959 г. село – центральная усадьба колхоза им. Вахитова (в него также вошли сс. Верхний Багряж и Сарсаз-Багряж), с 1970 г. – совхоза «Урняк» (с 1998 г. – СПК), с 2005 г. – одноимённого подразделения агрофирмы «Восток» (полеводство, молочное скотоводство). Действуют дом культуры (при нём с 1990 г. функционирует фольклорный коллектив «Жидегэн йолдыз»), библиотека, фельдшерско-акушерский пункт (все – в здании 2008 г.). До 2013 г. работала начальная школа (в здании 1972 г.).

Среди известных уроженцев села: Г.И.Тавлин (1925–1998) – писатель, заслуженный работник культуры РТ, в селе его именем названа улица, в 2017 г. на доме культуры установлена мемориальная доска.

В селе в 1956–1974 гг. жили М.С. и М.С.Гилязовы – родители выдающегося татарского писателя А.М.Гилязова, он многократно посещал село (сохранился дом, в 2015 г. на нём установлена мемориальная доска).

Число жителей: в 1859 г. – 232, 1870 г. – 395, 1884 г. – 539, 1897 г. – 674, 1913 г. – 635, 1920 г. – 631, 1926 г. – 632, 1938 г. – 652, 1949 г. – 458, 1958 г. – 517, 1970 г. – 498,



Окраина села.

1979 г. – 379, 1989 г. – 185, 2002 г. – 193, 2010 г. – 186, 2020 г. – 169 чел. (татары-кряшены).

СТАРАЯ ЕЛАНЬ (ИСКЕ ЯЛАН)

Деревня на правом притоке р. Кичуй, в 31 км к югу от железнодорожной станции Заинск. Основана в 17 в. В дореволюционных источниках упоминается также как Козьмодемьянское. В 1-й половине 19 в. жители относились к категории государственных крестьян (бывшие ясачные). Их основные занятия в этот период – земледелие и скотоводство, было распространено пчеловодство. В 1735 г. во время башкирского восстания деревня была сожжена, отстроена заново. В 1736 г. взамен сожжённой построена новая деревянная Козьмодемьянская церковь (не сохранилась). В 1861 г. открыта церковно-приходская школа (в 1869 г. обучалось 5 учеников), в 1880-е гг. получила собственное помещение. По сведениям 1870 г., в деревне имелась водяная мельница, к началу 20 в. – также хлебозапасный магазин, торговая лавка, казённая лесная сторожка. В этот период земельный надел сельской общины составлял 1682 дес.

До 1920 г. деревня входила в Троицко-Юсупкинскую волость Мензелинского уезда Уфимской губернии. С 1920 г. в составе Мензелинского, с 1921 г. – Челнинского кантонов ТАССР. С 10.8.1930 г. в Акташском, с 26.3.1959 г. в Альметьевском, с 12.7.1995 г. в Заинском районах. Ныне входит в состав Гулькинского сельского поселения.

В период коллективизации в деревне организован колхоз «Красная Заря», с 1950 г. деревня – центральная усадьба колхоза им. Свердлова, с 1961 г. в составе одноимённого укрупнённого колхоза (с. Кузайкино Альметьевского района). С 1991 г. здесь располагался цех подсобного хозяйства НГДУ «Заинскнефть»; в этот период возведены коттеджные дома, производственные объекты, обустроена инфраструктура. С 1997 г. в составе ООО «Сеспель», с 2006 г. – ООО «Гулькино», с 2007 г. – Кузайкинского ре-



ГИЛЯЗОВ АЯЗ МИРСАИДОВИЧ

(17.1.1928, с. Чукмарлы Челнинского кантона ТАССР – 13.3.2002, г. Казань) – писатель, заслуженный деятель искусств ТАССР, РСФСР (1978, 1985 гг.), народный писатель РТ (1993 г.), лауреат Государственных премий ТАССР им. Г.Тукая (1983 г.), РСФСР им. А.М.Горького (1987 г.).

Детские годы провёл в с. Верхний Багряж, где учился по 9-й класс. Профессиональный писатель. За годы творческой деятельности создал обширное литературное наследие (5 романов, около 20 повестей, более 40 пьес и др.). Многократно посещал с. Средний Багряж, в котором в 1956–1974 гг. жили его родители М.С. и М.С.Гилiazовы (сохранился дом, в 2015 г. на нём установлена мемориальная доска). Его именем названа улица в Казани.



Семья Гилiazовых.



Дом Гилiazовых.

гионального производственного комплекса ООО «Союз-Агро», также работают КФХ (полеводство, молочное скотоводство, свиноводство). До 2000-х гг. в деревне действовала начальная школа. Функционируют клуб (с 1974 г.), фельдшерско-акушерский пункт. Имеется благоустроенный родник «Максимова головка» с прудом и моленным камнем, в 2018 г. при нём обустроен парк отдыха.

Число жителей: в 1870 г. – 529, 1897 г. – 929, 1920 г. – 1144, 1926 г. – 896, 1938 г. – 613, 1949 г. – 731, 1958 г. – 618, 1970 г. – 390, 1979 г. – 246, 1989 г. – 127, 2002 г. – 143, 2010 г. – 165, 2020 г. – 113 чел. (русские – 80%, татары – 10%).

СТАРОЕ МАВРИНО (ИСКЕ МАВРИНО)

Село на р. Чекмень, в 29 км к югу от железнодорожной станции Заинск. Основано в конце 17 – начале 18 в. В дореволюционных источниках упоминается также как Верхняя Маврина. До 1860-х гг. жители относились к категории государственных крестьян (из бывших ясачных, приписных к Ижевскому казённому заводу). Их основные занятия в этот период – земледелие и скотоводство, были распространены пчеловодство, валяльный промысел, плетение верёвок и лаптей, изготовление телег. В 1735 г. во время башкирского восстания село было сожжено, затем отстроено заново. В 1769 г. его посетила экспедиция Санкт-Петербургской Академии наук под руководством Н.П.Рычкова. По сведениям 1870 г., имелась ветряная мельница. В 1898 г. открыто земское одноклассное смешанное училище. В 1911 г. для него построено каменное здание (сохранилось) с классами и квартирами для учителей, училище преобразовано в двухклассное с четырёхлетним обучением. К началу 20 в. также имелись 2 водяные мельницы, хлебозапасный магазин, бакалейная лавка. В этот период земельный надел сельской общины составлял 1670 дес. По подворной переписи 1912–

1913 гг., из 161 двора 16 были безлошадными, 132 – одно-, двухлошадными, 13 имели по три и более рабочих лошадей. 49 дворов совмещали сельское хозяйство с кустарными промыслами. Село относилось к приходу Казанско-Богородицкой церкви с. Русский Акташ (ныне Альметьевского района).

До 1920 г. село входило в Акташевскую волость Мензелинского уезда Уфимской губернии. С 1920 г. в составе Мензелинского, с 1921 г. – Челнинского кантонов ТАССР. С 10.07.1930 г. в Акташском, с 26.3.1959 г. в Заинском, с 1.2.1963 г. в Альметьевском, с 1.11.1972 г. в Заинском районах. Ныне центр Старо-Мавринского сельского поселения.

В 1930 г. в селе организован колхоз «Красный боец» (первый председатель – К.П.Павлов), с 1950 г. село – центральная усадьба укрупнённого колхоза «Искра» (в него также вошло с. Новое Маврино), с 1959 г. в составе одноимённого колхоза (с. Савалеево), с 1984 г. село – центральная усадьба выделившегося колхоза «Дружба» (в него также вошло с. Новое Маврино), с 1997 г. – СПК «Труженик», с 2003 г. в составе подразделения «Савалеево» агрофирмы «Заинский сахар» (полеводство, молочное скотоводство). До 2016 г. работала начальная школа (до 2014 г. – неполная средняя, в 1994 г. построено здание). В селе функционируют клуб (в 1958–1995 гг.; в 2006 г. открыт в новом здании), библиотека (с 1987 г.), детский сад «Ромашка» (с 2011 г., в 1985–1995 гг. работал детский сад «Дружба»), фельдшерско-акушерский пункт (с 1958 г.), пожарная охрана (с 2011 г.). Благоустроены родники «Козья пропасть», «Головка».

Среди известных уроженцев села: Б.Д.Леушин (р. 1951) – административный работник, второй, первый секретарь Татарского обкома ВЛКСМ (в 1980–1984 гг.), Вахитовского райкома КПСС, председатель Вахитовского районного совета и исполкома (в 1986–1992 гг.), первый заместитель председателя Государственного контрольного (парламентского) комитета РТ (в 1992–1995 гг.); Р.Ф.Мерясева (р. 1951) – заслу-



1



2



3



4



5

1. Памятник землякам – участникам Великой Отечественной войны;
2. Родник «Головка»;
3. Бывшее здание школы;
4. Бывшее здание земского училища;
5. Детская площадка.

женный врач РТ, РФ, почётный гражданин г. Нижнекамск.

Число жителей: в 1859 г. – 417, 1897 г. – 833, 1913 г. – 959, 1920 г. – 945, 1926 г. – 896, 1938 г. – 649, 1949 г. – 514, 1958 г. – 484, 1970 г. – 436, 1979 г. – 224, 1989 г. – 272, 2002 г. – 300, 2010 г. – 296, 2020 г. – 249 чел. (русские – 58%, татары – 32%).

СТАРОЕ ПАЛЬЧИКОВО (ИСКЕ ПӘЛЧИКӘУ)

Село на р. Зай, в 18 км к северо-западу от железнодорожной станции Заинск. Основано в конце 17 – начале 18 в. В дореволюционных источниках упоминается также как Лебязье, Николаевское. До реформы 1861 г. жители относились к категории крепостных крестьян (первыми помещиками были Чекаловы, с начала 19 в. – их наследники Пальчиковы), также около 30% крестьян были переведены в разряд вольных хлебопашцев. Основные занятия жителей в этот период – земледелие и скотоводство, были распространены пчеловодство, бондарный, кузнечный и колёсный промыслы. В период Крестьянской войны 1773–1775 гг. активно выступили на стороне Е.И.Пугачёва. В 1745 г. (по другим данным – в 1794 г.) построена деревянная церковь Николая Чудотворца. В 1858 г. взамен обветшавшей, на средства В.Г.Пальчикова, построена новая деревянная Никольская церковь с приделом преподобного Сергия Радонежского (не сохранилась). В 1870 г. открыта церковно-приходская, с 1875 г. – земская школа (в 1883 г. обучалось 28 мальчиков и 8 девочек). К началу 20 в. также имелись маслобойный завод, хлебозапасный магазин, 2 бакалейные лавки. В этот период земельный надел сельской общины составлял 657 дес. По подворной переписи 1912–1913 гг., из 130 дворов 38 были безлошадными, 91 – одно-, двухлошадными, 1 имел три рабочие лошади. 12 крестьянских дворов занимались кустарными промыслами.

До 1920 г. село входило в Токмакскую волость Мензелинского уезда Уфимской гу-

бернии. С 1920 г. в составе Мензелинского, с 1921 г. – Челнинского кантонов ТАССР. С 10.8.1930 г. в Шереметьевском, с 10.2.1935 г. в Заинском, с 1.2.1963 г. в Челнинском, с 1.11.1972 г. в Заинском районах. Ныне входит в состав Верхнешипкинского сельского поселения.

В годы Гражданской войны часть местных крестьян приняла участие в «вилочном» мятеже 1920 г. В период коллективизации в селе организован колхоз «Объединение» (первый председатель – А.Н.Николаев). В 1950 г. к нему присоединены населённые пункты Кзыл-Юл, Малое Пальчиково, Самарцево. С 1959 г. в составе укрупнённого колхоза «Путь к коммунизму» (с. Верхние Шипки), в 1992 г. переименован в «Татарстан», с 1997 г. – СХПК «Шипки», с 2004 г. – подразделения агрофирмы «Зай». В 1923 г. в селе организована ячейка «Союза безбожников», открыта изба-читальня. Работала школа (начальная, с 1935 г. – семилетняя, первый директор – С.Н.Артемьев).

На территории и в окрестностях села обнаружены археологические памятники: Старопальчиковская стоянка (срубная культура бронзового века), Старопальчиковские селища I и II, Старопальчиковское городище площадью 3000 м² с остатками валов и рвов (все – именковская культура железного века).

Число жителей: в 1859 г. – 261 душа мужского пола; 1870 г. – 669, 1897 г. – 603, 1913 г. – 804, 1920 г. – 901, 1926 г. – 642, 1938 г. – 615, 1949 г. – 462, 1958 г. – 346, 1970 г. – 218, 1979 г. – 113, 1989 г. – 60, 2002 г. – 60, 2010 г. – 58, 2020 г. – 48 чел. (русские).

СТАРЫЙ БУСЕРЯК (ИСКЕ БҮСЕРӘК)

Деревня на р. Бусерячка, в 32 км к юго-востоку от железнодорожной станции Заинск. Основана в начале 18 в. переселенцами из Нижегородской губернии. Первоначальное название – Нижний Бусеряк. До реформы 1861 г. жители относились к категории крепостных крестьян (при-

надлежали помещикам Левашёвым, в т.ч. генерал-лейтенанту А.И.Левашёву (1739–1811)). Их основные занятия в этот период – земледелие и скотоводство, были распространены кирпичный, колёсный и шорный промыслы. В 1769 г. деревню посетила экспедиция Санкт-Петербургской Академии наук под руководством Н.П.Рычкова, в 1851 г. – экспедиция Генерального Штаба. К началу 20 в. в деревне функционировали водяная мельница, 2 хлебозапасных магазина. В этот период земельный надел сельской общины составлял 545 дес. По подворной переписи 1912–1913 гг., из 68 дворов 16 были безлошадными, 49 – одно-, двухлошадными, 3 имели по три и более рабочих лошадей; зарегистрировано 824 головы крупного рогатого и прочего скота. 8 дворов сельское хозяйство сочетали с кустарными промыслами. Близ деревни располагался хутор помещиков Молоствовых. Деревня относилась к приходу Спасской церкви с. Новоспасск.

До 1920 г. деревня входила в Новоспасскую волость Мензелинского уезда Уфимской губернии. С 1920 г. в составе Мензелинского, с 1922 г. – Челнинского кантонов ТАССР. С 10.8.1930 г. в Акташском, с 26.3.1959 г. в Заинском, с 1.2.1963 г. в Альметьевском, с 1.11.1972 г. в Заинском районах. Ныне входит в состав Новоспасского сельского поселения.

Жители участвовали в «вилочном» мятеже 1920 г. В годы коллективизации в деревне организован колхоз «Победа» (первый председатель – А.Г.Горланов). С 1957 г. в составе укрупнённого колхоза им. Ленина, с 1959 г. – «Россия», с 1962 г. – «Правда» (все – с. Новоспасск), с 1993 г. – АО «Бусеряк», с 1999 г. – СХПК «Новоспасск», с 2005 г. – подразделения агрофирмы «Восток», также работают КФХ (полеводство, молочное скотоводство). В 1963–2014 гг. действовала начальная школа.

Число жителей: в 1859 г. – 247, 1920 г. – 454, 1926 г. – 507, 1938 г. – 543, 1949 г. –

554, 1958 г. – 435, 1970 г. – 288, 1979 г. – 192, 1989 г. – 101, 2002 г. – 98, 2010 г. – 97, 2020 г. – 77 чел. (русские – 90%, татары-кряшены – 10%).

СТАРЫЙ ТОКМАК (ИСКЕ ТӘКМӘК)

Село на р. Зай, в 9 км к северу от железнодорожной станции Заинск. Известно с 1677 г. как Токмак. До 1860-х гг. жители относились к категории государственных крестьян (из бывших ясачных). Их основные занятия в этот период – земледелие и скотоводство, были распространены пчеловодство, плотничный промысел, торговля по Бетькинскому и Бирско-Мамадышскому коммерческим трактам, пересекавшимся у села. Православный приход существовал с 18 в. В 1856–1859 гг. на средства купца И.Г.Стахеева построена деревянная церковь во имя Троицы Живоначальной (закрита в 1930-е гг., колокольня утрачена, в ветхом состоянии, памятник культовой архитектуры). С 1861 г. работала церковно-приходская (в 1869 г. обучалось 20 мальчиков и 7 девочек), с 1871 г. – земская школа (в 1883 г. обучалось 37 мальчиков и 5 девочек). По сведениям 1870 г., также действовали волостное правление, водяная мельница, базар по пятницам, ярмарка (8–11 ноября), в начале 20 в. – также винная и 4 бакалейные лавки, 3



Новая церковь Троицы Живоначальной.



Н.И.Майков

кузницы, 2 маслобойни, хлебозапасный магазин. В этот период земельный надел сельской общины составлял 3210 дес. По подворной переписи 1912–1913 гг., из 327 хозяйств 83 были безлошадными, 235 – одно-, двухлошадными, 9 имели три и более рабочих лошадей. 81 хозяйство сочетало земледелие с кустарными и отхожими промыслами.

До 1920 г. село являлось центром Токмакской волости Мензелинского уезда Уфимской губернии. С 1920 г. в составе Мензелинского, с 1921 г. – Челнинского кантонов ТАССР. В 1920-е гг. к селу была присоединена д. Нижние Шипки (существовала с начала 19 в.) на правом берегу р. Зай. С 10.8.1930 г. в Шереметьевском, с 10.2.1935 г. в Заинском, с 1.2.1963 г. в Челнинском, с 1.11.1972 г. в Заинском районах. Ныне входит в состав Аксаринского сельского поселения.

Жители активно участвовали в «вилочном» мятеже 1920 г. (в центре села расположена могила секретаря волисполкома И.К.Киселёва, убитого восставшими). В период коллективизации в селе организован колхоз «Красный трудовик» (первый председатель – А.И.Шабалин), в 1935 г. переименован в колхоз им. Ворошилова №2, затем в «Ворошиловец», в 1950 г. в его состав вошла д. Новый Токмак. С 1951 г. село в составе укрупнённого колхоза «Красный передовик» (с. Буре-Сарай), с 1959 г. – им. XXI партсъезда (с. Аксарино), с 1998 г. – СПК «Нур», с 2001 г. – агрофирмы



Клуб.



*Памятник павшим в Великой Отечественной войне.
Стела Н.И.Майкову.*

«Заинская продовольственная компания», с 2006 г. – подразделения агрофирмы «Зай» (полеводство и молочное скотоводство). В 1934 г. открыта начальная школа, в 1940 г. преобразована в семилетнюю (первый директор – В.В.Шпагин), в 1960-е гг. – в восьмилетнюю (в 2008 г. построено новое здание, с 2009 г. им. Р.Ш.Фардиева), в 2017 г. закрыта. Действуют многофункциональный центр (с 2015 г.), включающий клуб, библиотеку и фельдшерско-акушерский пункт, новая деревянная Троицкая церковь (построена в 2008–2017 гг.). Благоустроен родник «Шумок».

На территории села сохранилось здание торговой конторы купцов Стахеевых (1911 г.). В марте 1961 г. в окрестностях села совершил посадку спускаемый космический аппарат «Восток-4» с собакой Чернушкой на борту.

В селе прошли детские годы Героя Советского Союза, лётчика бомбардировочной авиации, кавалера орденов Ленина, Красного Знамени (дважды), Александра Невского, Отечественной войны 1-й и 2-й степеней Н.И.Майкова (1918–2005). В селе в его честь установлены стела (2010 г.), мемориальная доска на здании школы.

Число жителей: в 1859 г. – 996, 1884 г. – 1682, 1897 г. – 864, 1913 г. – 1830, 1920 г. – 890, 1926 г. – 1186, 1938 г. – 978, 1949 г. – 684, 1958 г. – 625, 1970 г. – 502, 1979 г. – 372, 1989 г. – 205, 2002 г. – 237, 2010 г. – 209, 2020 г. – 219 чел. (русские).

СУЫК-ЧИШМА (СУЫК ЧИШМӘ)

Деревня на р. Чубуклинка, в 17 км к юго-западу от железнодорожной станции Заинск. Основана в 1925 г. переселенцами из с. Чубуклы. Со времени образования входила в Заинскую волость Челнинского кантона ТАССР. С 10.8.1930 г. в Акташском, с 10.2.1935 г. в Заинском, с 1.2.1963 г. в Альметьевском, с 1.11.1972 г. в Заинском районах. Ныне входит в состав Чубуклинского сельского поселения.

В период коллективизации в деревне организован колхоз «Элемтэ» (первый председатель – С.Баширов), в 1950 г. к нему присоединено с. Чубуклы. С 1959 г. деревня в составе укрупнённого колхоза «Родина» (с. Чубуклы). В 1992 г. в деревне организовано подсобное хозяйство (агроцех) Заинского экспериментального завода модульных металлоконструкций (в этот период действовали ферма крупного рогатого скота, свиноферма, построены зерносклады, сельский клуб). С 2007 г. деревня в составе подразделения «Родина» агрофирмы «Заинский сахар». С 1930-х гг. до 2012 г.



Мечеть.

работала начальная школа. Функционируют библиотека (с 2000 г.), фельдшерско-акушерский пункт (с 1989 г.), мечеть (с 1995 г.). Благоустроены родники «Баяр чишмәсе» (1994 г.), «Бабайлар» (2015 г.).

Число жителей: в 1926 г. – 250, 1938 г. – 327, 1949 г. – 364, 1958 г. – 391, 1970 г. – 462, 1979 г. – 311, 1989 г. – 185, 2002 г. – 205, 2010 г. – 226, 2013 г. – 184, 2020 г. – 88 чел. (татары).

ТОНГУЗИНО (ТУҢЫЛҖА)

Деревня вблизи автомобильной дороги Набережные Челны – Заинск, в 20 км к северу от железнодорожной станции Заинск. Известна с 1678 г. под названием Кушкачи. Основана крещёными калмыками. До 1860-х гг. жители относились к категории государственных крестьян (из ясачных старокрещёных татар, отставных солдат). Их основные занятия в этот период – земледелие и скотоводство, были распространены пчеловодство, лесозаготовительный, кузнечный и плотницкий промыслы, занятие извозом на Бирско-Мамадышском коммерческом тракте. В 1769 г. деревню посетила экспедиция Санкт-Петербургской Академии наук под руководством Н.П.Рычкова. Деревня от-

носились к приходу Казанско-Богородицкой церкви с. Федотово. В 1890 г. в собственном здании открыта двухклассная смешанная миссионерская школа. В начале 20 в. здесь также имелись хлебозапасный магазин, 2 бакалейные лавки. В этот период земельный надел сельской общины составлял 1942 дес. По подворной переписи 1912–1913 гг., из 156 дворов 14 были безлошадными, 130 – одно-, двухлошадными, 12 имели по три и более рабочих лошадей; зарегистрировано 1737 голов крупного рогатого и прочего скота, 208 пчелосемей. 74 двора сочетали сельское хозяйство с кустарными промыслами.

До 1920 г. деревня входила в Токмакскую волость Мензелинского уезда Уфимской губернии. С 1920 г. в составе Мензелинского, с 1921 г. – Челнинского кантонов ТАССР. С 10.8.1930 г. в Челнинском, с 10.2.1935 г. в Заинском, с 1.2.1963 г. в Челнинском, с 1.11.1972 г. в Заинском районах. Ныне входит в состав Кадыровского сельского поселения.

В период коллективизации в деревне организован колхоз «Кзыл Юлдуз», в 1950 г. к нему присоединена д. Киселёвка, с 1959 г. в составе укрупнённого колхоза «Якты Юлдуз» (с. Кадырово). С начала 1990-х гг. подсобное хозяйство подвижной механизированной колонны №128. Ныне жители работают преимущественно в КФХ, подразделении агрофирмы «Зай» (полеводство, мясо-молочное скотоводство). До 2000-х гг. действовала начальная школа. Функционируют клуб, фельдшерско-акушерский пункт (оба – с 1989 г.).

Среди известных уроженцев деревни: И.Н. Горбатов (р. 1949) – артист Альметьевского драматического театра, заслуженный работник культуры РТ.

Число жителей: в 1859 г. – 345, 1897 г. – 701, 1906 г. – 798, 1913 г. – 941, 1920 г. – 1009, 1926 г. – 680, 1938 г. – 701, 1949 г. – 561, 1958 г. – 434, 1970 г. – 399, 1979 г. – 259, 1989 г. – 133, 2002 г. – 98, 2010 г. – 92, 2020 г. – 84 чел. (татары, в т.ч. татары-кряшены – 86%).

ТРЕТЬЯ БУГУЛЬДА (ӨЧЕНЧЕ БӨГЕЛДЕ)

Деревня в 1,5 км от р. Зай, в 5 км к северу от железнодорожной станции Заинск. Основана в ходе аграрной реформы П.А. Столыпина 1906–1911 гг. переселенцами из Заинска. Основные занятия жителей в этот период – земледелие и скотоводство, был распространён гончарный промысел. В начале 20 в. земельный надел сельской общины составлял 383 дес.

До 1920 г. деревня входила в Заинскую волость Мензелинского уезда Уфимской губернии. С 1920 г. в составе Мензелинского, с 1921 г. – Челнинского кантонов ТАССР. С 10.8.1930 г. в Шереметьевском, с 10.2.1935 г. в Заинском, с 1.2.1963 г. в Челнинском, с 1.11.1972 г. в Заинском районах. Ныне входит в состав Аксаринского сельского поселения.

В годы коллективизации в деревне организован колхоз им. Горького, с 1950 г. в составе укрупнённого колхоза им. Молотова (с. Вторая Бугульда), в 1957 г. переименован в колхоз им. Пушкина, с 1959 г. – им. XXI партсъезда (с. Аксарино), с 1998 г. – СПК «Нур», с 2001 г. – агрофирмы «Заинская продовольственная компания», с 2006 г. – подразделения агрофирмы «Зай». В 0,5 км восточнее села с 1980-х гг. активно разрабатывается Бугульдинское месторождение песчано-гравийной смеси. В 1917–1930 гг. работала начальная школа (переведена в с. Вторая Бугульда).

Число жителей: в 1913 г. – 232, 1920 г. – 213, 1926 г. – 173, 1938 г. – 264, 1949 г. – 226, 1958 г. – 292, 1979 г. – 61, 1989 г. – 8, 2002 г. – 29, 2010 г. – 72, 2020 г. – 95 чел. (татары – 46%, русские – 32%).

ТЮГЕЕВКА (ТӨГИ)

Село в бассейне р. Батраска, в 30 км к юго-западу от железнодорожной станции Заинск. Основано во 2-й половине 18 в. В дореволюционных источниках упоминается также как Старый Батрас, Верхний Большой Батрас, Тюкай. До 1860-х гг. жители



с. Тугеевка.
Родник «Изге чишмэ».

относились к категории государственных крестьян (из ясачных старокрещёных татар). Их основные занятия в этот период – земледелие и скотоводство, были распространены пчеловодство, бондарный промысел, зимний извоз; продукция местных тележных мастеров славилась по всей округе. Село относилось к приходу Троицкой церкви с.Троицкое-Юсупкино (Малыклы) Мензелинского уезда. В конце 19 – начале 20 в. на святом источнике установлен часовенный столб Николая Чудотворца (памятник архитектуры). В начале 20 в. в селе функционировали церковно-приходская школа, мельница, кузница, хлебозапасный магазин, 2 бакалейные лавки. В 1912 г. из тёсанного камня построена четырёхлетняя земская школа (первый директор – В.В.Ямашев; памятник архитектуры, находится в аварийном состоянии). В этот период земельный надел сельской общины составлял 1147 дес. По подворной переписи 1912–1913 гг., из 132 дворов 27 были безлошадными, 100 – одно-, двухлошадными, 5 имели по три и более рабочих лошадей; зарегистрировано 1262 головы крупного рогатого и прочего скота. 43 двора совмещали сельское хозяйство с кустарными промыслами.

До 1920 г. село входило в Троицко-Юсупкинскую волость Мензелинского уез-



Общий вид села.



Часовенный столб Николая Чудотворца.

да Уфимской губернии. С 1920 г. в составе Мензелинского, с 1921 г. – Челнинского кантонов ТАССР. С 10.8.1930 г. в Акташском, с 19.2.1944 г. в Ямашинском, с 7.12.1956 г. в Акташском, с 26.3.1959 г. в Заинском, с 1.2.1963 г. в Альметьевском, с 1.11.1972 г. в Заинском районах. Ныне центр Тюгеевского сельского поселения.

В период коллективизации в селе организован колхоз «Пролетарий» (первый председатель – М.Ф.Плешков), с 1959 г. село – центральная усадьба укрупнённого колхоза им. Энгельса (в него также вошли населённые пункты Алексеевка, Большой и Малый Батрас, Водоохраный, Гулькино, Новая Деревня, Соколка, Холодный Ключ), в том же году переименованного в «Рассвет», с 1997 г. СПК «Тюгеевка». С 2004 г. работает подразделение агрофирмы «Заинский сахар» (полеводство, мясное скотоводство). В 1978 г. построен мост. Функционируют дом культуры (в 2020 г. построено новое здание), библиотека, неполная средняя школа (до 2014 г. – средняя, здание построено в 1982 г.; при ней в 2006 г. О.И.Рыжовой основан историко-краеведческий музей), фельдшерско-акушерский пункт (с 1984 г.), пожарная охрана. Имеются родники «Изге чишмэ», «Кюз чишмэсе» (считался целебным, посещали жители всей округи) (благоустроены на средства нефтяной компании

«ТАТЕХ» в 1998 и 2009 гг.), «Конный ключ», «Федосеев».

Число жителей: в 1859 г. – 301, 1897 г. – 594, 1913 г. – 789, 1920 г. – 810, 1926 г. – 713, 1938 г. – 586, 1949 г. – 482, 1958 г. – 449, 1970 г. – 461, 1979 г. – 382, 1989 г. – 253, 2002 г. – 248, 2020 г. – 208 чел. (татары – 66% (в т.ч. татары-кряшены – 62%), русские – 24%).

УРАЛ

Посёлок на левом притоке р. Лесной Зай, в 16 км к юго-востоку от железнодорожной станции Заинск. Основан в 1926 г. переселенцами из с. Александровская Слобода. Со времени основания входил в Заинскую волость Челнинского кантона ТАССР. С 10.8.1930 г. в Акташском, с 10.2.1935 г. в Заинском, с 1.2.1963 г. в Челнинском, с 1.11.1972 г. в Заинском районах. Ныне входит в состав Александро-Слободского сельского поселения.

В период коллективизации в посёлке организован колхоз «Урал». С 1950 г. в составе укрупнённого колхоза (с 1970 г. – совхоза) «Красный партизан» (с. Александровская Слобода). До 1951 г. действовала начальная школа.

Число жителей: в 1926 г. – 40, 1949 г. – 91, 1958 г. – 87, 1970 г. – 75, 1979 г. – 48, 1989 г. – 6, 2002 г. – 2 (татары), 2010 и 2020 гг. – 1 чел.

УРСАЕВО (УРСАЙ)

Село на р. Лесной Зай, в 43 км к юго-востоку от железнодорожной станции Заинск. Основано в начале 18 в. переселенцами из Симбирской губернии, по некоторым данным, на месте деревень, возникших на бывшем ногайском становище: чувашской Туварма и старокряшенской Харитоновка. В 1795 г. ясачные старокрещёные татары переселились в сс. Фёдоровка и Налим. В дореволюционных источниках село упоминается также как д. Елизаветина. В 1-й половине 19 в. жители относились к категории крепостных крестьян: принадлежали генерал-лей-

тенанту А.И.Левашёву (1739–1811), затем его дочери – княгине Е.А.Мустафиной, внучке Е.И.Коптевой (1821–1896); не позднее 1858 г. были переведены в разряд вольных хлебопашцев. Их основные занятия в этот период – земледелие и скотоводство, были распространены пчеловодство, мочальный, пеньковый, верёвочный и санный промыслы, изготовление глиняной посуды. В период Крестьянской войны 1773–1775 гг. жители активно выступили на стороне Е.И.Пугачёва. Первоначально село относилось к приходу Покровской церкви с. Налим, с 1840-х гг. – Спасской церкви с. Новоспасск. По данным 1870 г., в селе имелись маслобойный завод, водяная мельница. В 1887 г. открыта церковно-приходская школа. К началу 20 в. также функционировали водяная мельница, кузница, хлебозапасный магазин, бакалейная лавка. В этот период земельный надел сельской общины составлял 4201 дес. По подворной переписи 1912–1913 гг., из 226 хозяйств 31 было безлошадным, 174 – одно-, двухлошадными, 21 имело по три и более рабочих лошадей; зарегистрированы 2704 головы крупного рогатого и прочего скота, 132 пчелосемьи.

До 1920 г. село входило в Ново-Спасскую волость Мензелинского уезда Уфимской губернии. С 1920 г. в составе Мензелинского, с 1921 г. – Челнинского кантонов ТАССР.



Родник «Ужёлоба».






с. Урсаво.
Общий вид.



М.С.Шатунов



Часовня.

С 10.8.1930 г. в Акташском, с 26.3.1959 г. в Заинском, с 1.2.1963 г. в Альметьевском, с 1.11.1972 г. в Заинском районах. Ныне составляет отдельное Урсаевское сельское поселение.

В период коллективизации в селе организован колхоз «Хлебороб» (первый председатель – Н.К.Савельев). С 1957 г. в составе укрупнённого колхоза им. Ленина, с 1959 г. – «Россия», с 1962 г. – «Правда» (все – с. Новоспасск). В 1980 г. выделился самостоятельный колхоз «Россия». С 1997 г. СХПК «Урсаево», с 2006 г. одноимённое подразделение агрофирмы «Восток», также работают 2 КФХ (полеводство, молочное скотоводство).

После 1917 г. в селе открыта начальная школа (в 1932 г. здание школы сгорело, преподавание велось в домах раскулаченных крестьян), в конце 1940-х гг. преобразована в семилетнюю (первый директор – Т.И.Богданова), в 1964 г. – в восьмилетнюю, в 1976 г. закрыта, в 1986 г. вновь открыта, с 1990 г. – средняя (в 1992 г. построено новое здание), с 2010 г. – неполная средняя, с 2015 г. – начальная; в 2016 г. закрыта. В 1949 г. открыта изба-читальня, в 1983 г. – дом культуры (при нём бывший школьный

музей). Также функционируют библиотека (с 1993 г. в здании дома культуры), фельдшерско-акушерский пункт (с 2012 г.), часовня (с 2003 г.).

В окрестностях села расположены родники «Серебряный ключ», «У жёлоба», благоустроенные на средства НГДУ «Альметьевнефть».

Число жителей: в 1859 г. – 585, 1897 г. – 1158, 1906 г. – 1182, 1913 г. – 1418, 1920 г. – 1491, 1926 г. – 1212, 1938 г. – 890, 1949 г. – 713, 1958 г. – 646, 1970 г. – 546, 1979 г. – 346, 1989 г. – 358, 2002 г. – 439, 2010 г. – 404, 2020 г. – 354 чел. (русские).

УТЯШКИНО

Деревня на р. Степной Зай, в 17 км к югу от железнодорожной станции Заинск. Основана не позднее 1755 г. переселенцами из Симбирской губернии. Первоначальное название – Уткино. В 19 в. жители принадлежали к категории крепостных крестьян генерал-лейтенанта А.И.Левашёва (1739–1811), затем его дочери Е.А.Петрово-Соловово (1782–1847), внучке Е.И.Коптевой (1821–1896), не позднее 1858 г. были переведены в разряд вольных хлебопашцев. Их основные занятия в этот период – земледелие и скотоводство, были распространены колёсный, санный и дуговой промыслы, извоз; они работали на Зай-Чишминском медном, местном поташном заводах. В период Крестьянской войны 1773–1775 гг. активно выступили на стороне Е.И.Пугачёва. По данным 1870 г., имелась водяная мельница. В 1883 г. открыто земское одноклассное училище, помещавшееся в собственном доме (в 1886 г. обучалось 30 мальчиков и 10 девочек, в 1906 г. – 50 и 21 соответственно). В начале 20 в. здесь также функционировали водяная мельница, 2 бакалейные лавки, хлебозапасный магазин; земельный надел сельской общины составлял 1970 дес. По подворной переписи 1912–1913 гг., из 143 хозяйств 31 было безлошадным, 108 – одно-, двухлошадными, 4 имели по три и более рабочих лошадей. Деревня отно-

силась к приходу Рождественской церкви с.Александровская Слобода, с 1860-х гг. – Вознесенской церкви с. Кара-Елга.

До 1920 г. деревня входила в Ново-Спасскую волость Мензелинского уезда Уфимской губернии. С 1920 г. в составе Мензелинского, с 1921 г. – Челнинского кантонов ТАССР. С 10.8.1930 г. в Акташском, с 26.3.1959 г. в Заинском, с 1.2.1963 г. в Альметьевском, с 1.11.1972 г. в Заинском районах. Ныне входит в состав Светлоозёрского сельского поселения.

В период коллективизации в деревне организован колхоз «Знамя труда». С 1959 г. в составе укрупнённого колхоза «Красный Маяк» (с.Светлое Озеро), с 1996 г. – СПК «Маяк», с 2003 г. – подразделения агрофирмы «Заинский сахар» (зерновое растениеводство), также работают КФХ. В 1986–1987 гг. построен железобетонный мост. До 1973 г. работала начальная школа, до 1991 г. – клуб и библиотека, до 2013 г. – фельдшерско-акушерский пункт. Имеется благоустроенный родник; в 2016 г. установлен поклонный крест.

Среди известных уроженцев деревни: Е.И.Белова (1931–1996) – почвовед, кандидат биологических наук; В.С.Казаков (1926–2018) – председатель колхозов «Знамя труда», «Красный Маяк», писатель; М.С.Шатунов (1930–2012) – лауреат Государственной премии СССР, полный кавалер ордена Трудовой Славы, бригадир вышкомонтажников производственного объединения «Удмуртнефть».

Число жителей: в 1834 г. – 196, 1859 г. – 293, 1870 г. – 345, 1884 г. – 496, 1897 г. – 683, 1906 г. – 737, 1913 г. – 864, 1920 г. – 801, 1926 г. – 710, 1938 г. – 613, 1949 г. – 370, 1958 г. – 469, 1970 г. – 427, 1979 г. – 235, 1989 г. – 128, 2002 г. – 97, 2010 г. – 62, 2020 г. – 72 чел. (русские).

ФЁДОРОВКА

Село на р. Сармаш, в 42 км к юго-востоку от железнодорожной станции Заинск. Основано в конце 17 – начале 18 в. В до-



*Памятник землякам – погибшим
и участникам Великой Отечественной войны.*

революционных источниках упоминается также как Иванаева. До 1860-х гг. жители относились к категории государственных крестьян (из старокрещёных ясачных татар). Их основные занятия в этот период – земледелие и скотоводство, были распространены пчеловодство, изготовление колёс, саней, ро-



А.Д.Атласов (в центре).

гожный и кулеткацкий промыслы. В период Крестьянской войны 1773–1775 гг. жители активно выступили на стороне Е.И.Пугачёва. Село относилось к приходу Покровской церкви с. Налим. В 1880 г. в наёмном помещении открыта миссионерская одноклассная школа (в 1883–1884 гг. обучалось 38 мальчиков и 7 девочек). К началу 20 в. здесь также функционировали водяная мельница, хлебозапасный магазин, бакалейная лавка. В этот период земельный надел сельской общины составлял 1239 дес. По подворной переписи 1912–1913 гг., из 153 дворов 48 были безлошадными, 100 – одно-, двухлошадными, 5 имели по три и более рабочих лошадей.

До 1920 г. село входило в Ново-Спасскую волость Мензелинского уезда Уфимской губернии. С 1920 г. в составе Мензелинского, с 1921 г. – Челнинского кантонов ТАССР. С 10.8.1930 г. в Сармановском, с 10.2.1935 г. в Заинском, с 1.2.1963 г. в Сармановском, с 1.11.1972 г. в Заинском районах. Ныне входит в состав Сармаш-Башского сельского поселения.

В период коллективизации в селе организован колхоз «Красный пахарь» (первый председатель – П.Ф.Максимов). С 1950 г. село – центральная усадьба укрупнённого колхоза «Вперёд» (в него также вошли дд. Ирня и Сармаш-по-Ирне), с 1958 г. в составе колхоза им. Чапаева (с. Сармаш-Баш). С начала 1990-х гг. подсобное хозяйство предприятия «Агропромхимия», в 2003–2017 гг. ООО «Фёдоровка». В настоящее время жители занимаются сельским хозяйством преимущественно в КФХ, семейных фермах (полеводство, мясо-молочное скотоводство). В 1982 г. сооружён мост. В селе до 2012 г. действовала школа (с первых лет советской власти – начальная, с 1930-х гг. – семилетняя, с середины 20 в. – средняя, позднее вновь начальная). Функционирует фельдшерско-акушерский пункт (с 2003 г.).

Среди известных уроженцев села: А.Д.Атласов (1886–1965, похоронен в д. Шунак) – участник Первой мировой

войны, полный Георгиевский кавалер; Г.Г.Максимов (р. 1955) – композитор, баянист, один из основателей и директор Государственного фольклорного ансамбля кряшен «Бэрмянчек», заслуженный работник культуры РТ.

Число жителей: в 1859 г. – 328, 1897 г. – 735, 1906 г. – 805, 1913 г. – 916, 1920 г. – 958, 1926 г. – 590, 1938 г. – 484, 1949 г. – 389, 1958 г. – 362, 1970 г. – 257, 1979 г. – 207, 1989 г. – 88, 2002 г. – 89, 2010 г. – 82, 2020 г. – 70 чел. (татары-кряшены).

ФЕДОТОВО (ФЕДОТ)

Село на р. Зыча, в 23 км к северу от железнодорожной станции Заинск. Основано в 1-й половине 18 в. переселенцами из Орловской губернии. В дореволюционных источниках упоминается также как Архангельское, Алексеевка. Жители относились к категории крепостных крестьян, в 18–19 вв. помещиками были Буткевичи, Шкапские, Пьянковичи, Пироговские, Хорькевичи и др. Основные занятия жителей в этот период – земледелие и скотоводство. В период Крестьянской войны 1773–1775 гг. они активно поддерживали Е.И.Пугачёва. В 1864–1868 гг. взамен обветшавшей церкви 18 в. на средства В.И.Хорькевича и купца Д.И.Стахеева построена каменная церковь Казанской иконы Божией Матери (закрыта в 1936 г., отреставрирована в 2004–2005 гг., памятник культовой архитектуры). По сведениям 1870 г., в селе имелась водяная мельница. В 1887 г. в собственном здании открыта смешанная церковно-приходская школа. К началу 20 в. также действовали кузница, хлебозапасный магазин, винная и 2 бакалейные лавки. В этот период земельный надел сельской общины составлял 405 дес. По подворной переписи 1912–1913 гг., из 57 хозяйств 24 были безлошадными, остальные – одно-, двухлошадными; зарегистрирована 401 голова крупного рогатого и прочего скота. В окрестностях села располагались усадьбы и хутора крупных землевладельцев: Котлецовых, Шкапских, Зеленцовых, Пыхтеевых и др.



1



2



3 а



3 б

1. Общий вид села;
2. Церковь Казанской иконы Божией Матери;
3. Спортивно-деловой комплекс «Федотово»:
а) гостиница; б) горнолыжный комплекс.

До 1920 г. село входило в Ахметьевскую волость Мензелинского уезда Уфимской губернии. С 1920 г. в составе Мензелинского, с 1921 г. – Челнинского кантонов ТАССР. С 10.8.1930 г. в Челнинском, с 10.2.1935 г. в Заинском, с 1.2.1963 г. в Челнинском, с 1.11.1972 г. в Заинском районах. Ныне входит в состав Кадыровского сельского поселения.

Жители села участвовали в «вилочном» мятеже 1920 г. В 1930 г. в селе организован колхоз «8 марта». С 1950 г. в составе укрупнённого колхоза «Якты Юлдуз» (с. Кадырово), с 1998 г. – одноимённого СХПК, с 2006 г. – подразделения «Ялкын» агрофирмы «Зай» (полеводство). В 1929 г. в одной из бывших помещичьих усадеб открыта школа крестьянской молодёжи. Позднее здесь до 1990-х гг. располагалась вспомогательная школа-интернат (переведена в Заинск). В 1970-е гг. вблизи села построена горнолыжная трасса ПО «КАМАЗ», ныне спортивно-деловой комплекс «Федотово» (горнолыжный и др. виды спорта, гостиница, ресторан и прочее).

Число жителей: в 1859 г. – 316, 1906 г. – 256, 1913 г. – 314, 1920 г. – 308, 1926 г. – 242, 1938 г. – 249, 1949 г. – 179, 1958 г. – 102, 1970 г. – 107, 1989 г. – 53, 2002 г. – 21, 2010 г. – 37, 2020 г. – 37 чел. (русские – 86%, татары – 14%).

ХОЛОДНЫЙ КЛЮЧ (САЛКЫН ЧИШМӘ)

Деревня в бассейне р. Батраска, в 30 км к юго-западу от железнодорожной станции Заинск. Основана в 1927 г. переселенцами (36 семей) из д. Большой Батрас, чьи дома были уничтожены большим пожаром. Со времени образования входила в Заинскую волость Челнинского кантона ТАССР. С 10.8.1930 г. в Акташском, с 19.2.1944 г. в Ямашинском, с 7.12.1956 г. в Акташском, с 26.3.1959 г. в Заинском, с 1.2.1963 г. в Ахметьевском, с 1.11.1972 г. в Заинском районах. Ныне входит в состав Тюгеевского сельского поселения.

В 1931 г. в деревне организован колхоз «Красный двигатель» (первый председатель – Я.Александров). С 1951 г. в составе укрупнённого колхоза им. Энгельса (с. Алексеевка), с 1959 г. – колхоза «Рассвет» (с. Тюгеевка).

Число жителей: в 1938 г. – 152, 1949 г. – 109, 1958 г. – 92, 1970 г. – 46, 1979 г. – 21, 1989 г. – 10 чел. (русские); с 2002 г. постоянное население отсутствует.

ЧУБУКЛЫ (ЧЫБЫКЛЫ)

Село на р. Чубуклинка, в 12 км к югу от железнодорожной станции Заинск. Основано в 1-й трети 18 в. первоначально на месте, именуемом «Старая деревня», затем перенесено к Охранной горе (Каравыл Тавы). До 1860-х гг. жители относились к категории государственных крестьян (из бывших ясачных, в т.ч. новокрещёных, татар). Их основные занятия в этот период – земледелие и скотоводство, были распространены пчеловодство, рогожный и кулеткацкий промыслы, изготовление колёс и саней, работали в соседнем имении А.Д.Холодковского. Жители активно участвовали в башкирском восстании 1735 г., в Крестьянской войне 1773–1775 гг. под предводительством Е.И.Пугачёва. По сведениям 1870 г., в селе имелись мечеть и мектеб. В 1884 г. около 30% жителей исповедовали православие, относились к приходу церкви Николая Чудотворца (Покровской) с. Онбия, в конце 1880-х гг. вернулись в ислам. К началу 20 в. функционировали мечеть, мектеб, 2 водяные мельницы, 2 крупобирки, хлебозапасный магазин, мануфактурная и 3 бакалейные лавки (здание одной из них сохранилось, используется как магазин). В этот период земельный надел сельской общины составлял 1733 дес. По подворной переписи 1912–1913 гг., из 255 дворов 57 были безлошадными, 197 – одно-, двухлошадными, 1 имел три рабочие лошади; зарегистрировано 1575 голов крупного рогатого и прочего скота, 248 пчелосемей. 191 хозяйство совмещало земледелие с ку-

старными промыслами. В 1911 г. в наёмном помещении открыта земская одноклассная мужская школа. В дореволюционный период происходили регулярные конфликты из-за земли с крестьянами с. Онбия на Горестычек (Сугыш тавы).

До 1920 г. село входило в Заинскую волость Мензелинского уезда Уфимской губернии. С 1920 г. в составе Мензелинского, с 1921 г. – Челнинского кантонов ТАССР. С 10.8.1930 г. в Акташском, с 10.2.1935 г. в Заинском, с 1.2.1963 г. в Альметьевском, с 1.11.1972 г. в Заинском районах. Ныне центр Чубуклинского сельского поселения.

В период коллективизации в селе организован колхоз «Круч Кул» (первый председатель – С.Сагидуллин). С 1950 г. в составе колхоза «Элемтэ» (д. Суык-Чишма). С 1959 г. село – центральная усадьба укрупнённого колхоза «Родина» (первый председатель – А.Я.Будринов) (в него также вошли населённые пункты Камышинка, Канаш, Красная Звезда, Нератовка, Новое Пальчиково, Новосёловка, Онбия, Сарапала, Смычка, Суык-Чишма, Шумыш), с 1999 г. – одноимённого СХПК, с 2004 г. – агрофирмы «Заинский сахар» (в селе расположены её центральный офис, молочный комплекс на 1600 голов крупного рогатого скота). В 1929 г. открыта школа колхозной молодёжи, в 1940 г. преобразована в семилетнюю, в 1976 г. – в среднюю (построено новое здание), в 2014 г. – в неполную среднюю (при ней с 1989 г. действует историко-краеведческий музей, организатор – Д.Н.Сибгатуллин). Также функционируют детский сад «Салават купере» (с 2016 г. при школе), дом культуры (в здании 1980 г.), фельдшерско-акушерский и ветеринарный пункты (в зданиях 2015 г.), мечеть «Ринат» (с 1991 г.). В 2000 г. благоустроен родник «Хэния чишмэсе».

Среди известных уроженцев села: Ф.Ф.Зарипов (р.1953) – актёр Альметьевского драматического театра, заслуженный артист ТАССР, Республики Башкортостан, народный артист РТ; Ф.Н.Тухватуллин (1894–1938) –

общественно-политический, государственный деятель, первый нарком внутренних дел и национальностей Башкирской АССР (в 1919–1920 гг.). В 1982–1992 гг. председателем местного колхоза работал Р.Ш.Фардиев – глава Заинского района и г. Заинск в 1999–2008 гг.

Число жителей: в 1859 г. – 469, 1897 г. – 1051, 1906 г. – 1221, 1913 г. – 1401, 1920 г. – 1261, 1926 г. – 1126, 1938 г. – 1087, 1949 г. – 820, 1958 г. – 843, 1970 г. – 878, 1979 г. – 739, 1989 г. – 610, 2002 г. – 607, 2010 г. – 619, 2020 г. – 369 чел. (татары).

ШИКМАМАЕВО (ШИКМАЙ)

Село на р. Зыча, в 36 км к северо-востоку от железнодорожной станции Заинск. Основано в конце 17 в. До 1860-х гг. жители относились к категории государственных крестьян (из бывших ясачных татар). Их основные занятия в этот период – земледелие и скотоводство, были распространены печной, ткацкий и рогожный промыслы, изготавливали сани, телеги, плели лапти. В 1769 г. село посетила экспедиция Санкт-Петербургской Академии наук под руководством Н.П.Рычкова. В период Крестьянской войны 1773–1775 гг. жители активно выступили на стороне Е.И.Пугачёва. По сведениям 1870 г., в селе имелись мечеть, медресе и водяная мельница. К началу 20 в. функцио-



Ф.Ф.Зарипов



Ф.Н.Тухватуллин



Улица села.

нировали мечеть, медресе, 2 водяные мельницы, крупобирка, хлебозапасный магазин, 2 бакалейные лавки. В 1905 г. построена вторая мечеть. В этот период земельный надел сельской общины составлял 1527 дес. По подворной переписи 1912–1913 гг., из 239 дворов 62 были безлошадными, 171 – одно-, двухлошадным, 6 имели по три и более рабочих лошадей; зарегистрировано 2213 голов крупного рогатого и прочего скота. 129 дворов совмещали земледелие с кустарными промыслами.

До 1920 г. село входило в Ахметьевскую волость Мензелинского уезда Уфимской губернии. С 1920 г. в составе Мензелинского, с 1922 г. – Челнинского кантонов ТАССР. С 10.8.1930 г. в Челнинском, с 10.2.1935 г. в Заинском, с 1.2.1963 г. в Челнинском, с 1.11.1972 г. в Заинском районах. Ныне входит в состав Нижнебишевского сельского поселения.

В период коллективизации в селе организован колхоз «Якты куль» (первый председатель – К.Гильфанов). С 1954 г. в составе укрупнённого колхоза «Чулпан» (с. Куш-Елга), с 1958 г. – им. Тукая (с. Нижнее Бишево), с 1998 г. – СХПК «Тукай», с 2004 г. – подразделения «Игенче» агрофирмы «Восток» (полеводство, молочное скотоводство, свиноводство). В 1932 г. мечети были закрыты, в них разместились школа и клуб. Начальная школа работала до 2012 г. Функционируют дом культуры и фельдшерско-акушерский пункт (оба – в здании 1980 г.). В 1997 г. возведена мечеть «Шарифжан», в 2014 г. благоустроен родник «Салкын чишмэ».

Среди известных уроженцев села: Х.Г.Арсланов (1938–2012) – актёр, журналист, публицист, профсоюзный работник, главный редактор газеты «Матурым», заслуженный деятель культуры РТ; И.Х.Исрафилов (р. 1950) – доктор технических наук, профессор, заведующий кафедрой высокоэнергетических процессов и агрегатов Набережночелнинского института Казанского университета (с 2001 г.).

В селе прошли детские годы писателя Р.М.Батуллина (Рабита Батуллы) (уроженца с. Нижние Лузы).

Число жителей: в 1859 г. – 471, 1897 г. – 904, 1906 г. – 957, 1913 г. – 1235, 1920 г. – 1320, 1926 г. – 831, 1938 г. – 878, 1949 г. – 682, 1958 г. – 701, 1970 г. – 665, 1979 г. – 478, 1989 г. – 256, 2002 г. – 203, 2010 г. – 166, 2020 г. – 119 чел. (татары).

ШУМЫШ

Деревня на р. Шумышка, в 22 км к югу от железнодорожной станции Заинск. Основана в 1-й трети 18 в. До 1860-х гг. жители относились к категории государственных крестьян (из бывших ясачных, экономических и приписных к Ижевскому казённому заводу). Их основные занятия в этот период – земледелие и скотоводство, было распространено пчеловодство; нанимались на работу в находившееся рядом имение «Отрада» генерал-майора артиллерии А.А.Греве, в начале 20 в. приобретённое конезаводчиком И.М.Крыжановским (в советский период на его месте располагался пионерский лагерь). По сведениям 1870 г., имелась водяная мельница. В начале 20 в. функционировали мельница, хлебозапасный магазин, 3 бакалейные лавки. В этот период земельный надел сельской общины составлял 1086 дес. Деревня относилась к приходу Вознесенской церкви с. Кара-Елга. В 1910 г. в собственном здании открыто земское смешанное одноклассное училище (первая учительница – Н.Н.Гущина).

До 1920 г. деревня входила в Заинскую волость Мензелинского уезда Уфимской губернии. С 1920 г. в составе Мензелинского, с 1921 г. – Челнинского кантонов ТАССР. С 10.8.1930 г. в Акташском, с 10.2.1935 г. в Заинском, с 1.2.1963 г. в Альметьевском, с 1.11.1972 г. в Заинском районах. Ныне входит в состав Савалеевского сельского поселения.

В период коллективизации в деревне организован колхоз «Прогресс» (первый председатель – А.А.Писарев), с 1950 г. в со-

ставе укрупнённого колхоза «Свобода» (с. Онбия), с 1959 г. – «Родина» (с. Чубуклы).

Число жителей: в 1859 г. – 269, 1906 г. – 469, 1913 г. – 585, 1920 г. – 594, 1926 г. – 519, 1938 г. – 486, 1949 г. – 373, 1958 г. – 244, 1970 г. – 118, 1979 г. – 21, 1989 г. – 22, 2002 г. – 2, 2010 г. – 3, 2020 г. – 2 чел. (русские).

ШУНАК

Деревня на р. Малая Ирня, в 36 км к юго-востоку от железнодорожной станции Заинск. Основана во 2-й половине 18 в. До реформы 1861 г. жители относились к категории крепостных крестьян; в т.ч. генерал-лейтенанта А.И.Левашёва (1739–1811), затем его наследников, которые проживали в деревне. Основные занятия жителей в этот период – земледелие и скотоводство, были распространены пчеловодство, бондарный и столярный промыслы. В период Крестьянской войны 1773–1775 гг. они активно выступили на стороне Е.И.Пугачёва. Деревня относилась к приходу Спасской церкви с. Новоспасск. По сведениям 1870 г., здесь имелись водяная мельница, маслобойный завод. В 1890 г. в собственном здании открыто земское одноклассное смешанное училище. В начале 20 в. здесь также функционировали хлебозапасный магазин, кузница, 2 бакалейные и казённая винная лавки. В этот период земельный надел сельской общины составлял 410 дес. По подворной переписи 1912–1913 гг., из 68 дворов

19 были безлошадными, 42 – одно-, двухлошадными, 7 имели по три и более рабочих лошадей; зарегистрировано 856 голов крупного рогатого и прочего скота, 118 пчелосемей. 4 хозяйства занимались кустарными промыслами. Вблизи деревни располагались крупные усадьбы Ружевских с конным и маслобойным заводами, водяными мельницами и молотилкой, Молоствовых – с водяной мельницей, где крестьяне работали по найму. В период Столыпинской аграрной реформы 1906–1911 гг. часть крестьян переселилась на выселки.

До 1920 г. деревня входила в Новоспасскую волость Мензелинского уезда Уфимской губернии. С 1920 г. в составе Мензелинского, с 1921 г. – Челнинского кантонов ТАССР. С 10.8.1930 г. в Акташском, с 26.3.1959 г. в Сармановском, с 1.2.1963 г. в Альметьевском, с 1.11.1972 г. в Заинском районах. Ныне входит в состав Бухарайского сельского поселения.

В годы коллективизации в деревне организован колхоз «Новый путь». С 1958 г. в составе укрупнённого колхоза им. Калинина (с. Бухарай, с 1963 г. – им. Куйбышева), в 1998–2010 гг. – СХПК «Бухарай». В 2014 г. сооружена часовня.

Число жителей: в 1834 г. – 526, 1859 г. – 419, 1884 г. – 612, 1906 г. – 412, 1913 г. – 364, 1920 г. – 530, 1926 г. – 518, 1938 г. – 582, 1949 г. – 440, 1958 г. – 296, 1970 г. – 194, 1979 г. – 117, 1989 г. – 60, 2002 г. – 44, 2010 г. – 35, 2020 г. – 37 чел. (русские).

Институт татарской энциклопедии и регионоведения АН РТ
ЗАИНСКИЙ МУНИЦИПАЛЬНЫЙ РАЙОН
РЕСПУБЛИКИ ТАТАРСТАН:
энциклопедические очерки

Формат 70×100/24. Печать офсетная. Гарнитура PT Sans.

Усл. печ. лист. 15,7 Тираж 300 экз. Заказ №

Бумага мелованная, плотность 130 г/м².

Дизайн, вёрстка: Ф.А.Ибрагимова. Обработка иллюстраций: Г.Р.Давлетьянова.

Использованы фотографии: Г.Р.Давлетьяновой, О.В.Ерёгина,
Б.Л.Хамидуллина, Р.Н.Шакирова.

Редактура, корректура: Л.Т.Мухаметшина и Л.Т.Нигъмязянова.

Отпечатано в

Модульная сетка предоставлена
издательством «Дизайн-квартал».