

Арский муниципальный район:

*Республики
Татарстан*

энциклопедические очерки

Казань

Институт татарской энциклопедии и регионоведения
Академии наук Республики Татарстан

2024

УДК 94 (470.41) (031) «18/20»

ББК 63.3 (2 Рос. Тат) я2

А 85

Издание подготовлено в рамках реализации государственного задания
Института татарской энциклопедии и регионоведения АН РТ
и государственной программы
«Сохранение национальной идентичности татарского народа»

Научно-редакционная коллегия:

Л.М.Айнутдинова, Э.М.Галимова (председатель), И.А.Гилязов,
М.Ш.Сибгатуллина, М.З.Хабибуллин, Б.Л.Хамидуллин, Р.В.Шайдуллин

Авторы-составители: Л.М.Айнутдинова, Л.Р.Аскарова, Р.А.Асрутдинова, З.З.Гилязов, Г.Р.Давлетьянова, О.В.Ерёгин, Ф.А.Ибрагимова,
Л.Т.Мухаметшина, Л.Т.Нигъмязянова, С.А.Файзуллин, Б.Л.Хамидуллин.

Арский муниципальный район Республики Татарстан: энциклопедические очерки / отв. ред. Л.М.Айнутдинова. – Казань: Институт татарской энциклопедии и регионоведения АН РТ, 2024. – 200 с., ил.

Научно-популярное иллюстрированное справочное издание, в котором систематизированы и обобщены научные знания по истории, об административно-территориальном делении, промышленности, сельском хозяйстве, культуре, образовании, здравоохранении, природе, демографии, археологических и историко-культурных памятниках, а также об известных уроженцах Арского муниципального района Республики Татарстан. Широкий спектр освещаемых вопросов рассчитан на разные категории читателей.

ISBN 978-5-902375-82-1



© ОСП ГНБУ «Академия наук РТ» «Институт татарской энциклопедии и регионоведения АН РТ», 2024.

Охраняется Законом РФ «Об авторском праве и смежных правах».

Воспроизведение материалов книги на любых видах носителей без письменного разрешения Института татарской энциклопедии и регионоведения запрещается.

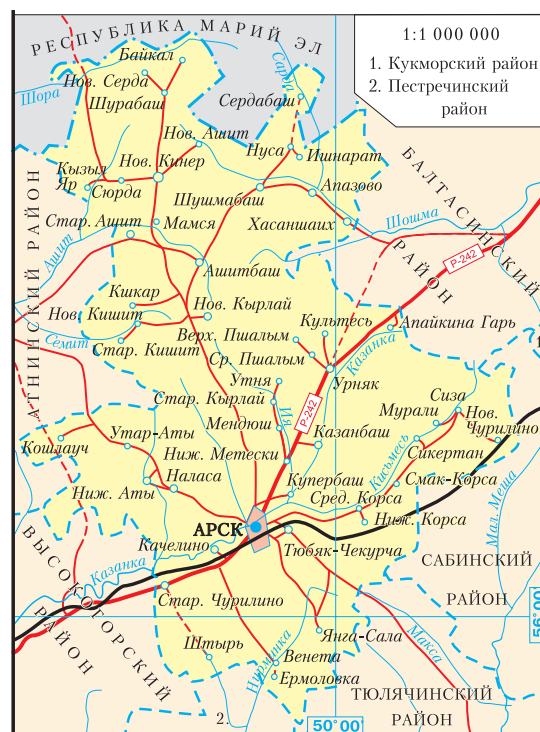
Арский муниципальный район

В зелёном поле – золотая, с тремя зубчатыми башнями и со сквозною, без порога, аркой ворот, бревенчатая крепость, сопровождаемая в кайму попеременно четырьмя видимыми сверху цветами астры в крест и столькими же золотыми колосьями без стеблей в углах.



Прямоугольное зелёное полотнище с отношением ширины к длине 2:3, несущее посередине жёлтое изображение бревенчатой крепости, а вдоль края – 14 жёлтых колосьев и 14 белых цветов астры попеременно.

Образован 10 августа 1930 г.
 Центр – г. Арск.
 Площадь района – 1843,7 км².
 Численность населения на 2020 г. – 51031 чел.
 Городское население – 20421 чел.
 Сельское население – 30610 чел.
 Средняя плотность населения – 27,67 чел. на км²
 Национальный состав:
 татары – 91%,
 русские – 6,65%,
 прочие – 2,35%.
 Количество населённых пунктов – 127.



История района

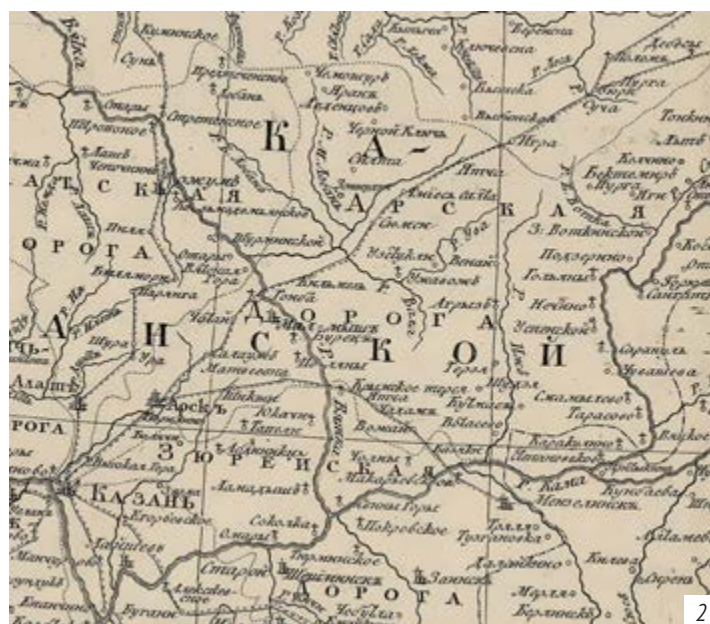
Арский муниципальный район – один из крупнейших муниципальных образований Республики Татарстан, входит в состав приказанской группы районов, в историко-культурную подзону «Заказанье».

Расположен в северной части западного Предкамья, граничит: на севере – с Республикой Марий Эл, на западе – с Атнинским и Высокогорским, на юге – с Пестречинским и Тюлячинским, на востоке – с Сабинским и Балтасинским районами Республики Татарстан.

Бассейн реки Казанка был прочно освоен булгарами в 11–13 вв. Предположительно, именно в этот период основан Арск как приграничная крепость Волжской Булгарии. После монгольского нашествия многие города и крепости Волжской Булгарии были разрушены. В период функционирования Казанского ханства Арская даруга была одним из наиболее густонаселённых административно-политических уделов государства со смешанным этническим составом (казанские татары, удмурты, марийцы, ногайцы). В русских летописях территория Казанского ханства между бассейном р. Казанка на юге и средним течением р. Вятка на севере называлась Арской стороной и Арской землёй. Эти термины использовались русской администрацией до деления края на уезды. До середины 16 в. в Арской стороне располагались владения хана, мусульманского духовенства и феодальной знати, после завоевания Казанского ханства Русским государством земли стали дворцовыми и государственными, шли на раздачу служилым людям и монастырям. Во второй половине 16 в. ко-

ренное население Арской стороны активно сопротивлялось русской колонизации, она была одним из основных центров борьбы против русской администрации, политики русификации и насильственной христианизации.

В Русском государстве до начала 18 в. данная территория входила в состав Арской даруги – административно-территориальной единицы. Постоянных границ не имела: они пересматривались во время валовых писцовых описаний. К Арской даруге относились земли по рекам Нокса, Казанка, Киндерка, Дертюлевка, Бурнашевка, Каменка, Клетлевка, Янчюрка, Таузарка, Шапши, Шеленгуш, Ащерма, Крылай, Ямашурма, Урсевка, Бужевка, Чюриленка, Урмат, Азевка, Берези, Кисмесь, Налгазиха, Нечка, Малая Гольянка, Кама, Сарапулка, Беляевка, Малаховка, Шевыряловка, Дубровка, Петровка, Ветлянка, Шошма, Вятка, Сюрда, Савалка и др. Административным центром был Арск, расположенный на торгово-транспортной магистрали, ведущей в Уржум (Сибирский тракт). Делилась на волости и сотни. В составе Арской даруги находился Сарапульский уезд с населёнными пунктами Архангельское (Кныбаево), Никольское (Берёзовка), Покровское (Вятское), Ушаково, Дулесово, Пещеры (Красная), Нечкино, Карпов, Гольян, Старые Докши, Большие Докши, Сива, Костоватая, Галева, Дубровка, Шевырялово, Поспелово, Сагаево, Козлово, Чувашева, Заелмичная, Тарасово, Ершовка, Патраково, Чоткарин и др., черемисская волость Малмыж с населёнными пунктами Буртек, Несла, Кучук, Гоньба, Савали, Азян, Карадуван, Коротай, Красная, Мошлы, Малые Серди, а также сс. Царицыно, Подсеки, Рождественное, Чурило, Вознесенское, Ястачи, Тевелди (Пермяки), Малое Бурнашево, Кулсеитово Меньшее, Клетни, Бирюли, Меньшие Кобяковские Шапши, Большие Новые Шапши, Средние Шапши, Ащерма (Сидорово), Куркачи, Иски-Казань (Ички Казань), Мамадышево, Урсек, Хозяшево, Кишметево, Буж, Кузнецы, Аки, Чебакса, Константиновка, Киндери, Ямашурма, Малые Нижние Метески (Айван), Азек, Малый Куртенес (Бирюево), Казанбаш, Чекурча, Корса, Малая Муя, Мурали,



1. Арская даруга на карте Казанского ханства. Автор Б.Л.Хамидуллин;
2. Арская даруга на карте Казанской губернии 1779 г. Автор Ф.Чернов;
3-5. д. Кошлауч. Фото К.Зульфакаров. 1912 г.





Г.А.Ахунوف



Накип А.Мадыяров



Нафик А.Мадыяров



Рашид А.Мадыяров

Тебек Кози и др. Населяли преимущественно татары, частично марийцы, удмурты, русские (с 16 в.). В Арской даруге находились земли арских князей. Здесь в основном проживало ясачное население. Со второй половины 16 в. начинают складываться поместно-вотчинные владения русских помещиков, служилых мурз и служилых новокрещен, а также монастырское (Архиерейский дом, Казанский Спасо-Преображенский, Хлыновский, Вятский, Успенский монастыри) землевладение. Арская даруга была упразднена в 1708 г., территория вошла в состав Казанского уезда Казанской губернии.

До 1920 г. территория относилась к Казанскому уезду Казанской губернии, в 1920–1930 гг. – к Арскому кантону ТАССР. 9 июля 1920 г. на базе 21 волости (Алатская, Арская, Балтасинская, Больше-Атнинская, Больше-Менгерская, Больше-Паратская, Воскресенская, Ильинская, Каймарская, Калининская, Кармышская, Ковалинская, Кошаковская, Кукморская, Кулаевская, Мамсинская, Мульминская, Ново-Кишитская, Столбищенская, Студёно-Ключинская, Чепчуговская) бывшего Казанского уезда, 2 волостей (Куллекиминская и Кшкловская) Красно-Кокшайского (бывшего Царёво-кокшайского) уезда и 7 волостей (Арборская, Кошкинская, Нижне-Четаевская, Нослинская, Сардыкбашевская, Шудинская, Янгуловская) Малмыжского уезда был образован Казанский кантон, который 8 сентября 1920 г. был переименован в Арский кантон. В 1927 г. из Воскресенской, Ильинской, Столбищенской волостей и ряда населённых пунктов Калининской и Менделинской волостей был образован Казанский (Воскресенский) район. Площадь Арского кантона в 1926 г. составляла 8007 км² (в 1928 г. – 7516 км²); численность населения – 374725 чел. (из них татар – 59,2%, русских – 37,5%, удмуртов – 2,7%; городского населения – 5655 чел., сельского – 369070 чел.); количество населённых пунктов – 815; 15 волостей (1929 г.):

Арборская, Атнинская, Арская, Балтасинская, Дубьязская, Калининская, Кишитская, Кулле-Киминская, Мамсинская, Менделинская, Пестречинская, Пановская, Тукаевская, Тюлячинская, Чурилинская.

На момент образования площадь Арского района составила 1420 км², в него входили 62 сельских совета (Арский, Азякский, Александровский, Апайкина-Гарьский, Арняшский, Ашабашский, Барангуш-Явашский, Бимерский, Больше-Верезинский, Бужинский, Верхне-Атынский, Верхне-Корсинский, Верхне-Янасалынский, Казанбашский, Казылинский, Каинсарский, Качелинский, Кишметевский, Князь Камаевский, Краснинский, Кукчи-Верезинский, Культесский, Купербашский, Куркачинский, Мало-Атынский, Мало-Метескинский, Мендюшский, Мульминский, Наласинский, Нижне-Атынский, Ново-Ключищинский, Ново-Селищенский, Ново-Чурилинский, Платоновский, Покровский, Починко-Ключинский, Пшенгер-Баклаушский, Сарай-Чекурчинский, Сизянский, Сикертанский, Сосмачинский, Средне-Пшалымский, Средне-Сердинский, Старо-Атынский, Старо-Масринский, Старо-Муйский, Старо-Турналинский, Старо-Хайванский, Старо-Чекурчинский, Старо-Явашский, Татарско-Айшинский, Татарско-Урматский, Ташкичинский, Уранбашский, Хотнинский, Чиканасский, Чулпановский, Чума-Ильгинский, Чурилинский, Шалянгурский, Штырский, Ямаширминский), 113 населённых пунктов, в которых проживали 64136 чел. (из них татары – 48799, русские – 15312, прочие – 25).

Границы и административное деление района неоднократно менялись. 25 января 1935 г. часть территории района передана в состав новообразованного Кзыл-Юлского района ТАССР (центр – с. Новый Кинер; в 1940 г. район занимал площадь 738 км², состоял из 23 сельских советов и 60 населённых пунктов; в 1956 г. переименован в Тукаевский район, в 1959 г. административный центр переведён в с. Большая Атна, 1 февраля 1963 г. вошёл в состав Арского района).



1. Арский кантон
на карте 1920 г.;
2. Участники
12-й конференции
ВЛКСМ Арского кантона. 1930 г.;
3. Коллективное фото участников
общего собрания в колхозе
д. Старая Масра. 1930-е гг.;
4. Партийный актив
Арского района. 1930-е гг.;
5. Приём новой техники
в МТС Арского района. 1937 г.;
6. Ремонт сеялки в колхозе
«Известия». 1938 г.





Рафик А.Мадыяров



Фарид А.Мадыяров



Фарух А.Мадыяров

В 1940 г. площадь Арского района составляла 1087 км², численность населения – 54,3 тыс. чел., число сельских советов – 34, населённых пунктов – 112. 19 февраля 1944 г. часть Арского района (населённые пункты Бимерского, Верхне-Корсинского, Казанбашского, Ново-Ключищенского, Сизинского, Сикертанского, Старо-Масринского сельских советов) отошла к вновь образованному Чурилинскому району (центр – с. Новое Чурилино; в 1956 г. район занимал площадь 625,8 км², состоял из поселкового, 14 сельских советов и 56 населённых пунктов). После ликвидации Чурилинского района 14 мая 1956 г. территория была возвращена в Арский район.

В 1960 г. площадь района составляла 1095,5 км², в него входили поселковый совет (Арский), 16 сельских советов (Бимерский, Венетинский, Верхне-Корсинский, Казанбашский, Качелинский, Мендюшский, Наласинский, Сизинский, Средне-Атынский, Средне-Пшалымский, Старо-Масринский, Старо-Чурилинский, Тюбяк-Чекурчинский, Утар-Атынский, Училинский, Янга-Салский), 111 населённых пунктов. В результате укрупнения административных единиц ТАССР 1 февраля 1963 г. к Арскому району были присоединены Балтасинский, Тукаевский, часть Высокогорского районов. Площадь района составила 3681 км², численность населения – 120,2 тыс. чел., количество сельских советов – 54, населённых пунктов – 296. В результате изменения административно-территориального деления ТАССР 12 января 1965 г. территория района уменьшилась до 2527 км², численность населения – до 87,2 тыс. чел., количество сельских советов – до 38, населённых пунктов – до 208. 25 октября 1990 г. из состава Арского района был выделен Атинский район.

Арский муниципальный район образован в соответствии с Законом Республики Татарстан от 31 января 2005 г. №7-ЗРТ. В настоящее время в состав района входят 127 населённых пунктов, разделённых на Арское городское поселение (г. Арск,

сс. Большие Вережи, Купербаш, Старый Айван, Тюбяк-Чекурча, д. Васильева Бужа) и 16 сельских поселений: Апазовское (сс. Апазово, Пшенгер, Хасаншаих, дд. Каратай, Кзыл-Игенче, Мирзям), Качелинское (сс. Качелино, Кишметьево, Чулпаново, дд. Абзябар, Якты-Кен), Наласинское (сс. Наласа, Средние Вережи), Новокинерское (сс. Новый Кинер, Байкал, Кзыл-Яр, Нижняя Ура, Сюрда, Шура, Шурабаш, дд. Верхняя Ура, Малая Атна, Новая Серда, Новый Ашит), Новокишитское (сс. Новый Кишит, Кшкар, Старый Кишит, д. Симетбаш), Новокрылайское (сс. Новый Кырлай, Кукче-Вережи, Новый Яваш, Учили, Чиканас, дд. Верхние Вережи, Иске-Юрт, Пионер), Сизинское (сс. Смак-Корса, Губурчак, Мурали, Новое Ключище, Новое Чурилино, Сиза, Сикертан, дд. Верхняя Масра, Казаклар, Старая Масра, Старый Муй, Ташкич, Чума-Елга, пос. Починок-Поник, пос. ж-д. разъезда Корса), Среднеатынское (дд. Нижние Аты, Арняш, Клачи, сс. Средние Аты, Средняя Серда), Среднекорсинское (дд. Средняя Корса, Алан, Курайван, Нижняя Корса, сс. Верхняя Корса, Сарай-Чекурча, железнодорожный разъезд Сарай-Чекурча), Старокырлайское (сс. Нижние Метески, Верхний Азяк, Старый Кырлай, дд. Верхние Метески, Казылино, Мендюш, Старый Яваш, Утня), Старочурилинское (сс. Старое Чурилино, Ашабаш, Венета, Штырь, дд. Ермоловка, Красная Горка, Платоновка, Татарское Кадряково, пос. Михайловка, пос. ж-д. разъезда Чурилино), Ташкичинское (сс. Ашитбаш, Мамся, Старый Ашит, Ташкичу, Хотня, дд. Ак-Чишма, Кысна, Наратлык, Пичментау, Старый Кинер), Урнякское (посёлки Урняк, Гарталовка, Четыре Двора, сс. Бимери, Верхний Пшалым, Казанбаш, Культесть, Средний Пшалым, Старые Турнали, дд. Алга-Куюк, Апайкина Гарь, Казанка, Кутук, Малые Турнали, Нижний Пшалым, Толонгер), Утар-Атынское (сс. Утар-Аты, Верхние Аты, Субаш-Аты, Урнашбаш, дд. Кошлауч, Старая Юльба), Шушмабашское (сс. Шушмабаш, Нуса, Сердебаш, Шека, дд. Ильдус, Ишнарар, Угез-Елга), Янга-Салское (с. Янга-Сала, д. Каенсар).



1



2



3



4

1. с. Сердебаш. Женщина-гусярка. Фото 1957 г.;
2–4. с. Нижняя Ура. Фото 1957 г.



Арский район.
Фото времён Великой Отечественной войны.

Большой вклад внесли жители Арского района в достижение победы в годы Великой Отечественной войны. В районе на войну было мобилизовано свыше 25 тыс. человек (в т.ч. 246 женщин), из которых более 14 тыс. не вернулись. Более 7 тыс. жителей района за героизм, проявленный в годы войны, были награждены орденами и медалями Советского Союза. Особая гордость Арского района – Герои Советского Союза В.Ф.Ежков из г. Арск, Г.Б.Сафиуллин из с. Старый Кишит, Н.С.Сафин из д. Мирзям, Г.С.Салихов из с. Нижняя Ура, К.Исхаков из с. Шушмабаш, повторивший подвиг Александра Матросова. Труженики Арского района за годы войны отправили на нужды фронта 46 тыс. тонн хлеба, 24 тыс. тонн картофеля, 18 тыс. тонн мяса, 5 млн литров



Арский район.
Фото времён Великой Отечественной войны.

молока; к началу 1944 г. в Красную армию отправлено 2747 пар шерстяных носков и варежек, 247 пар тёплого белья и 428 штук овчины. Жителями района было собрано свыше 2 млн рублей в фонд обороны для строительства танков и самолётов, более 7 млн рублей – для нужд армии.

В 1941–1945 гг. оставшиеся в тылу женщины, подростки и вернувшиеся с фронта по ранению солдаты изготавливали для госпиталей простые тапочки, подшивали солдатские валенки, шили обувь для фронта и госпиталей, изготавливали конные упряжи. Открылись различные артели (валяльная, мыловаренная, лозоплетения, переработки технической крови на пищевые цели и др.), чья продукция уходила на нужды фронта. На базе колхозов «Актив» и «Спартак №1» начинают действовать кирпичные заводы с нормой изготовления 250 тыс. штук кирпичей в год.

В августе 1941 г. в зданиях Центральной районной больницы, школы №2 и Арского педагогического училища был развёрнут эвакуационный госпиталь №3655 (расчитан на 1 тыс. коек), в марте 1943 г. реорганизован для лечения военнопленных. Расформирован в 1946 г.

После того как немецкие войска вплотную подошли к Москве, постановлением Государственного Комитета обороны СССР от 11 ноября 1941 г. было определено сформировать новую центральную полевую базу миномётных частей в Арске. Формирование 80 миномётных дивизионов, 2-батарееного состава и 75 отдельных миномётных батарей М-8 и М-12 нужно было начать 25 ноября 1941 г. и завершить к 1 марта 1942 г. В начале декабря 1941 г. был сформирован 18-й запасной гвардейский полк, куда были первые 60 лейтенантов – выпускников Ленинградского артиллерийского училища. Перед новым 1942 г. под Арском показали дали залп зенитной установки «Катюша». В Арске были подготовлены первые дивизионы специалистов реактивной артиллерии «Катюша».



г. Арск. ГАЗ-51 установлен
в память об автомобильной роте,
сформированной в 1945 г.



1. с. Средняя Серда.
Сельскохозяйственные
работы. 1960-е гг.;
2. Сельский дом культуры. 1960-е гг.;
3. Проведение политинформации
среди животноводов
Арского района. 1969 г.;
4. г. Арск. Памятник В.И.Ленину.
Фото 1980-х гг.

1. Члены бюро Арского райкома. 9 мая 1975 г.;
2. Б.Урманче и Н.К.Даутов у памятника Г.Тукаю в Новом Кырлае. 1976 г.;
3. Агитбригада сельского дома культуры Арского района. 1982 г.;
4. Сбор урожая ягод. Фото 1980-х гг.;
5. Г.И.Усманов и Д.К.Каюмов на полях Арского района. 1985 г.



1



2



3



4



5

Природа

Территория Арского района располагается на западном склоне Северо-Татарского свода и восточной окраине Казанско-Кировского прогиба. Кристаллический фундамент залегает на абсолютных глубинах 1600–1700 м. Наиболее древними коренными породами, выходящими на дневную поверхность, являются отложения пермской системы. В нижних частях склонов долин рек, оврагов обнажаются породы казанского яруса, представленные на западе светло-серыми доломитами и известняками, на востоке – красноцветными песчаниками и мергелями, с прослоями конгломератов, известняков и глин. В средних и верхних частях склонов речных долин и на наиболее возвышенных водораздельных участках вскрываются пёстроокрашенные глины, алевроиты, переслаивающиеся песчаниками и конгломератами. Повсеместно развиты современные и верхнечетвертичные песчано-суглинистые отложения, служащие почвообразующими породами.

Рельеф представляет собой холмистую равнину, расчленённую речными долинами на широкие пологие гряды. На севере района прослеживаются отроги Вятского увала

(высота до 200 м). В пределах района проходит главный водораздел между речными бассейнами Волги и Камы. По левобережьям рек Кисьмень и Казанка находится южная, наиболее низкая часть района с преобладающими высотами 120–140 м. Самая пониженная точка района (79 м) соответствует урезу воды в р. Казанка у его западной границы. Средняя, наибольшая по площади часть района, ограниченная с севера долинами рек Ашит и Хотня, разделена правыми притоками Казанки на ряд междуречий, вытянутых в меридиональном направлении с преобладающими высотами 140–160 м (наибольшая высота 200 м на востоке у истоков Казанки). Северная, наиболее возвышенная (высота 160–180 м) часть района охватывает верховья рек Ашит, Шошма, Шора и их притоков. В междуречьях Шора – Ашит, Ашит – Семит, Казанка – Нурминка, Казанка – Кисьмень сохранились небольшие участки выположенные водораздельные поверхности с абсолютными отметками 170–200 м (превышение высот над урезами воды в реках достигает 90–120 м). Район отличается сильной эрозионной расчленённостью поверхности. Густота овражной сети 0,3–0,4 км/км², балочной сети – 0,9 км/км². По левобережью Казанки и её правых притоков проявляются карстовые процессы в виде воронок глубиной до 3–7 м.

Климат умеренно-континентальный, с относительно влажным и прохладным




1



2

1. р. Кисьмень; 2. р. Шошма.



Родник «Изге Чишмэ».
с. Хотня.





Окрестности с. Сиза.

летом, умеренно холодной и снежной зимой. Среднегодовая температура воздуха 3,4 °С, января -12,7 °С, июля – 19,4 °С, абсолютный минимум -48 °С, абсолютный максимум 38 °С. Средняя продолжительность безморозного периода – 143 дня. Годовое количество атмосферных осадков 521 мм, из них в тёплый период выпадает 349 мм. Устойчивый снежный покров образуется в середине 2-й декады ноября, разрушается в начале 2-й декады апреля. Средняя высота снежного покрова – 37 см (20–81 см). Преобладающие направления ветра: за год – юго-западный (20,1%) и западный (15,9%), зимой – юго-западный (22,8%) и южный (19,6%), летом – северный (16,8%) и северо-восточный (13,8%).

Гидрографическую сеть представляют реки Казанка, Ашит, Шошма и их притоки. Левый приток Волги река Казанка (протяжённость в пределах района 50 км) берёт начало в лесном массиве на востоке района, протекает вначале в южном, затем, после слияния с р. Кисьмесь, в западном направлении. Наиболее крупные правые её притоки: Пшалымка, Ия, Вerezинка и Атынка – вытекают с северных склонов водораздела (высота до 195 м), занимающего центральную часть района. Здесь же находятся истоки р. Ашит и её левого притока Семит, дренирующих северо-западную часть территории (относятся к бассейну реки Илеть). Ещё один приток Илети – река Шора – протекает по крайнему северу района, вблизи границы с Республикой Марий Эл. На северо-востоке района берут начало входящие в бассейн Вятки реки Шошма и её правый приток Хотня. Левые притоки Шошмы (Сарда, Нуса, Кичу) текут по отрогам Вятского увала, истоки их находятся за пределами Арского района. На юге района находится исток и верхнее течение р. Нурминка, впадающей в Мёшу. В целом речная сеть равномерно распределена по всей территории, её средняя густота составляет 0,3–0,4 км/км².

Озёра в районе немногочисленны, имеют малые размеры, в основном расположе-

ны в поймах рек: в г. Арск (площадь водных зеркал 0,1, 0,2, 0,26 и 0,32 га), в с. Байкал (0,44 га), в 0,7 км севернее д. Казылино (0,1 га), в с. Качелино (0,08, 0,4 и 0,6 га), западнее с. Качелино (0,02 и 0,1 га), в с. Кишметьево (0,05 га), в с. Купербаш (0,08 га), в д. Кысна (0,08 га), в 0,6 км восточное с. Наласа (1,24 га), в 0,9 км юго-западнее с. Наласа (0,24 га), в д. Нижние Аты (0,04 га), в 0,35 и 0,4 км юго-западнее д. Нижняя Корса (0,24 и 0,14 га), в 1,1 км юго-западнее с. Новый Кинер (1,4 га и 0,52 га), в 3,3 км северо-западнее с. Новый Кинер (0,4 га), в д. Средняя Корса (0,2 га). На реках Казанка и Кисьмесь выше Арска построены крупные пруды, используемые для рыбозаведения и в рекреационных целях.

Большую часть территории района составляют светло-серые лесные суглинистые почвы, занимающие верхние и средние части пологих склонов водоразделов. В нижних частях склонов и на надпойменных террасах встречаются серые и тёмно-серые лесные почвы. По правобережью Казанки на выпуклых водоразделах и покатых склонах в местах выхода красноцветных пермских пород распространены тяжёлосуглинистые и глинистые светло-серые и серые лесные почвы, подверженные водной эрозии. На водораздельных плато междуречий образовались дерново-среднеподзолистые почвы, в основном среднесуглинистые.

Сохранились фрагменты южно-таёжных елово-пихтовых и сосново-еловых зеленомошных лесов. Произрастают дубовые и липово-дубовые леса с примесью других широколиственных пород и ели. Наиболее крупные лесные массивы имеются на востоке района в междуречьях Хотня – Казанка и Казанка – Кисьмесь, на севере – в бассейне р. Шора, на юге – на водоразделе бассейна рек Казанка и Нурминка. Общая лесистость территории района составляет 11,9%. Луга, в основном вторичные, появились на месте сведённых лесов, распространены по поймам и долинам рек, на склонах зарастающих оврагов и балок.



1



2



3



4

1. Пруд на р. Ия.
с. Новый Кырлай;
2. Родник Ш.Марджани.
с. Ташкичу;
3. Овраг в долине
р. Кисьмесь;
- Памятники природы:
4. «Истоки Казанки»;
5. «Янга-Салинский склон».



5





Пруд на правом притоке
р. Хотня. д. Наратлык.




*Зоологический памятник природы
«Корсинская колония серой цапли».*

Животный мир отличается большим разнообразием. На территории района обитают заяц-беляк, белка, лисица, барсук, рысь, лось, кабан и др. животные. Из птиц наиболее характерны: зяблик, пеночка зелёная, пеночка-трещотка, синица большая, конёк лесной, трясогузка жёлтая, овсянка обыкновенная. Наряду с типичными таёжными видами, такими как глухарь, рябчик, дятел трёхпалый и глухая кукушка, встречаются представители широколиственных лесов – горлица, сойка, иволга. Видовое разнообразие объектов животного и растительного мира района включает 1483 вида флоры и фауны.

Ряд природных объектов выделен в качестве особо охраняемых территорий. Общая площадь природно-заповедного фонда составляет 678,7 га (0,67% территории района). Памятниками природы являются: «Аю урманы» (выделен в 2001 г., площадь – 416,2 га; типичные участки сосновых и елово-пихтовых лесов южно-таёжной подзоны), «Истоки Казанки» (выделен в 1972 г., площадь – 678,7 га; участок елово-пихтового леса, где берёт начало р. Казанка; из редких видов растений здесь произрастают одноцветка круглоцветковая, грушанки зеленоцветковая, круглолистная

и средняя, живучка ползучая; на открытых участках – адонис весенний, ковыль перистый; в животном мире, наряду с таёжными видами, – глухарь, рябчик, дятел трёхпалый, кукушка глухая, встречаются представители широколиственных лесов – горлица, сойка, иволга), «Корсинская колония серой цапли» (выделен в 1991 г., площадь – 0,5 га; на старовозрастных деревьях выявлено около 60 гнёзд серой цапли; здесь же обитает колония грачей, отмечены виды, занесённые в Красную книгу РТ: пустельга обыкновенная, сова ушастая), «Лес Тукай–Кырлай» (выделен в 1960 г., площадь – 11,9 га; включает дом-музей Г.Тукая в окружении елового и берёзового лесов, пруд на реке Ия), «Руковорный лес» (выделен в 1987 г., площадь 612,5 га; высоковозрастные искусственные насаждения сосны и ели – памятник лесокультурному делу), «Янга-Салинский склон» (выделен в 1987 г., площадь – 10 га; включает 2 участка луговой степи в долине р. Нурминка с редкими видами растений, в т.ч. адонисом весенним). Также памятниками природы РТ объявлены реки Казанка и Шошма (1978 г.). На крайнем севере района, в долине реки Шора, расположен один из трёх участков зоологического заказника «Шорский», организованный в 2019 г. с целью сохранения таёжных экосистем и воссоздания численности животного мира; здесь сохранились типично таёжные виды животных: заяц-беляк, белка, рябчик, глухарь, сыч мохноногий; произрастают елово-пихтовые леса с примесью лиственных пород.

В районе разрабатываются месторождения кирпичных глин, строительного песка, камня. Рыхлые известняки и доломиты добываются для мелиорации кислых почв. В освоение вовлечены: Арское месторождение кирпичного сырья, Купербашское месторождение известняка, Сарай-Чекурчинское месторождение глинистого сырья. Выявлено более 10 залежей торфа.



1



2

1. Кряква;
2. Большой пёстрый дятел;
3. Лось;
4. Лиса обыкновенная;
5. Уж обыкновенный;
6. Лягушка прудовая;
7. Бобры;
8. Сом обыкновенный.



3



4



5



6



7



8

Экономическое и социальное положение района

Экономика Арского муниципального района характеризуется высоким потенциалом и имеет прежде всего сельскохозяйственную направленность. Структура экономики района ориентирована на производство и переработку сельскохозяйственной продукции. Валовой территориальный продукт за 2022 г. составил 18 млрд рублей. Здесь развито мясо-молочное животноводство, овцеводство, растениеводство, картофелеводство. Сельскохозяйственные угодья занимают 132,4 тыс. га, в т.ч. пашня – 117,5 тыс. га, сенокосы – 608 га, пастбища – 9,04 тыс. га, орошаемые земли – 4525 га (2020 г.). Возделываются в основном зерновые и зернобобовые культуры, картофель. На 2020 г. в районе действовали 17 крупных и 8 мелких сельскохозяйственных предприятий, 72 коллективных сельскохозяйственных предприятия, 22 сельскохозяйственных потребительских кооператива (в 2001 г. – 38, в т.ч. 35 коллективных сельскохозяйственных предприятий и 3 кооператива; 6 подсобных хозяйств). Наиболее крупными предприятиями являются: ОАО «Арский элеватор» (образовано в 1937 г.), общества с ограниченной ответственностью «Арча», Агрокомплекс «Ак Барс», Агрофирма «Кырлай», «Корсинский МТС». В 2021 г. в районе было собрано 223,0 тыс. тонн зерна, 40,65 тыс. тонн картофеля. поголовье крупного рогатого скота составляло 36,3 тыс. голов, овец – 2,9 тыс. голов, лошадей – 500 голов. Произведено 5359 тонн мяса крупного рогатого скота, 67,1 тыс. тонн молока.

Промышленность района представлена прежде всего пищевой и строительной отраслями. Наиболее крупные предприятия: в строительной отрасли – Арский кирпичный завод (с 1990 г., один из крупных производителей керамического кирпича в Татарстане, производственная мощность составляет 30 млн штук в год); ООО «Арск Металл» (с 1995 г., производство сэндвич-панелей, профнастила, металлоконструкций); ООО «АЮ Новокинерский деревообрабатывающий комбинат» (с 2001 г., с. Новый Кинер; производит деревянные строительные конструкции и столярные изделия); ООО «АрскПласт» (с 2008 г., про-



1–2. На полях Арского района.

1. Тепличное хозяйство;
2. АО «АСПК»;
3. Территория ООО «Арский рыбхоз»;
4. Цеха АО «Арск Металл»;
5. Продукция ООО «Хотня».



1



2



3



4



5

изводство пластиковых светопрозрачных конструкций); ООО «Армада» (с 2019 г., завод по производству товарного бетона, строительство жилых и нежилых зданий); ООО «Системный дом» (с 2019 г., производство пластмасс и синтетических смол в первичных формах).

ОАО «Арскнефтепродукт» входит в структуру ПАО «Холдинговая компания «Татнефтепродукт» (с 2002 г., оптовая и розничная торговля нефтепродуктами, услуги по хранению и перевалке нефтепродуктов, профильные инженерно-технические и экспертные работы, лабораторная диагностика нефтепродуктов). Арский филиал ОАО ПРСО «Татавтодор» обслуживает 832 км дорог.

Успешно развивается агропромышленный парк «Арский» – индустриальный промышленный агропарк Арского района по переработке сельскохозяйственной продукции. К предприятиям, обслуживающим сельское хозяйство, относятся ООО «Агрохимия» (с 2007 г., добывают и первично обрабатывают известняк и гипсовый камень, минеральное сырьё для химической промышленности, производят минеральные удобрения); перерабатывающим сельскохозяйственную продукцию – ООО «Арский элеватор» (с 1937 г., полный спектр услуг в области зернопереработки; ёмкости элеватора позволяют принять на хранение одновременно более 75 тыс.

тонн различных зерновых культур и около 4 тыс. тонн готовой продукции); СППК «Поволжский завод по производству заменителей цельного молока, премиксов и комбикормов» (с 2017 г.).

Среди наиболее крупных предприятий в пищевой промышленности: ООО «Арча» Арский молочный комбинат (с 1932 г., входит в состав ООО «Вамин-Татарстан»; специализируется на производстве молочных продуктов: сливочного масла, обезжиренного молока и сыворотки; ежедневный объём переработки молока – 300 тонн); ООО «Арский сыродельный завод» (с 2016 г., производит 5 видов сыров, сливочное масло и другие виды молочной продукции); ООО «Кырлай хлеб» (с 2010 г., производство хлеба и мучных кондитерских изделий, тортов и пирожных недлительного хранения); ООО «Хотня» (с 2010 г., производство безалкогольных напитков и упакованных питьевых вод, включая минеральные воды). Воспроизводством рыбных ресурсов и выращиванием товарной рыбы (основные виды – карп, сазан, толстолобик, белый амур, щука, в последние годы – форель и осётр) занимается Арское рыбное хозяйство (с 1960-х гг., ежегодный объём выращивания товарной рыбы составляет 550 тонн). Действует Арский лесхоз (с 1932 г., общая площадь земель лесного фонда составляет 30692 га, в т.ч. покрытая лесом –



1



2

1. пос. Урняк. Управление Арского лесхоза; 2. г. Арск. Железнодорожный вокзал.

30019 га, из них лесными культурами – 17600 га).

По территории района проходят: железная дорога Казань – Екатеринбург, автомобильные дороги Казань – Пермь, Большая Атня – Арск, Арск – Новый Кинер, Арск – Тюлячи; магистральный нефтепровод «Холмогоры – Клин», магистральный газопровод «Уренгой – Центральная Россия».

В сфере образования в районе функционируют: 3 начальные, 18 неполных средних, 15 средних общеобразовательных школ, школа-интернат; 49 дошкольных образовательных учреждений. Действуют учреждения дополнительного образования: Арская детская школа искусств, Дворец школьников, Новокинерский дом детского творчества. В сфере культуры в настоящее время работают 75 домов культуры и клубов, 57 библиотек. Функционируют 10 музеев: Государственный литературно-мемориальный музейный комплекс Г.Тукая (с. Новый Кырлай), Дом-музей семьи Тукаевых (с. Кошлауч), Историко-этнографический музей «Казан арты» (г. Арск), Музей «Алифба» (г. Арск), Музей литературы и искусства (г. Арск), Музей Ш.Культяси (с. Культесь), Музей Г.Сафиуллина (с. Старый Кишит), Музей М.Магдеева (с. Губурчак), Музей Ш.Марджани (с. Ташкичу), Музей им. Г.Курсави (с. Верхняя Корса).

В районе действует множество различных клубных формирований самодея-

тельного народного творчества, 11 из них имеют звание «народный», являются призерами, дипломантами, лауреатами фестивалей и конкурсов различного уровня: при Арском доме культуры – вокальный ансамбль «Арча егетлэре» (создан в 1971 г., с 1979 г. народный, руководитель – Д.Г.Хайдарзянова), народный театр «Жидегэн чишмэ» (создан в 1953 г., с 1996 г. народный, руководитель – З.И.Сибгатуллин), вокальный ансамбль «Ляйсан» (создан в 1968 г., с 2001 г. народный, руководитель – З.З.Шайхутдинова), оркестр народных инструментов (создан в 1956 г., с 1967 г. народный, руководитель – Ф.М.Гасимов), вокальный ансамбль «Русская песня» (создан в 1972 г., с 1992 г. народный, руководитель – Ф.М.Батыршина), вокальный ансамбль «Яш йорэклэр» (создан в 2007 г., с 2017 г. народный, руководитель – Н.Г.Гарифуллина); при Кшкарском доме культуры – народный театр «Нур» (создан в 1960 г., с 2017 г. народный, руководитель – Л.З.Шафигуллина); при Староашитском доме культуры – театр «Саяра» (создан в 1949 г., с 1989 г. народный, руководитель – Ф.Р.Фаттрахманов); при Сикертанском доме культуры – театр «Сердэш» (создан в 1983 г., с 2014 г. народный, руководитель – Р.Б.Салихова); при Шуринском сельском клубе – фольклорный коллектив «Чордашлар» (создан в 2009 г., с 2017 г. народный, руководитель –



1



2

г. Арск. 1. Дворец школьников; 2. Арская детская школа искусств.

К.М.Хусаинова); при Шурабашском доме культуры – марийский фольклорный ансамбль «Шишор» (создан в 1956 г., с 1991 г. народный, руководитель – О.И.Антипова).

В системе здравоохранения района действуют: Центральная районная больница, Новокинерская участковая амбулатория, Шушмабашская врачебная амбулатория, 56 фельдшерско-акушерских пунктов; 5 объектов социальной защиты: Комплексный центр социального обслуживания «Центр милосердия», Новочурилинский психоневрологический интернат, Центр реабилитации инвалидов «Надежда», Арский дом-интернат для престарелых и инвалидов, реабилитационный центр для детей и подростков с ограниченными возможностями «Исток надежды». Спортивная инфраструктура района включает: 45 спортивных залов, тир, лыжную базу, стадион, 2 крытых бассейна, ледовый дворец, 2 детско-юношеские спортивные школы («Арча», «Арча Арена» (2014 г.)). В районе проходят хоккейные турниры, лыжные гонки, республиканские лыжероллерные соревнования, посвящённые памяти предпринимателя, бывшего руководителя ООО «Металл» Ф.К.Гарафиева. В спорткомплексе «Арча» устраиваются соревнования по борьбе на приз главы района. Также регулярно проходят соревнования по спортивному туризму (команда района

пять раз становилась чемпионами РФ), плаванию, мини-футболу, волейболу, баскетболу, бадминтону, тхэквондо, теннису и т.д.

Функционируют 80 мечетей, 9 церквей.

На территории района выявлено более 50 археологических памятников, относящихся в основном к золотоордынскому периоду Волжской Булгарии и Казанского ханства.

С 1930 г. издаётся районная газета «Арча хэбэрлэре» – «Арский вестник» на татарском и русском языках. Первоначальное название – «Колхозга» («Крепим колхозы»), с 1937 г. – «Удар колхоз», с 1940 г. – «Яңа тормыш» («Новая жизнь»), с 1962 г. – «Коммунизмга» («К коммунизму»), с 1991 г. – современное название. С 2003 г. работает телерадиокомпания «Арча». С 2008 г. при Арском дворце школьников действует детская телестудия «Нур».

Исчезнувшие населённые пункты Арского района: Александровка, Алмалы, Артель Брек, Бекренёв хутор, Вознесенский Починок, Гарь хутор, Гремячка, Грукино, Землероб, Кзыл Сарай, Красное Поле, Красный Восток (Арский мехлесопункт), Красный Октябрь, Кульбаш, Малая Серда, Малое Кодряково, Малые Учили, Маркс, Нижний Азяк, Никольская Бужа, Никольская Слобода, Новая Атия, Пашково, Покровка, Рождественский, Романова хутор, Сталин, Толчишма, Хвостова Бужа, Шеленгур, Янали Починок, Янгаул.



1



2

г. Арск. 1. Дом культуры; 2. Центральная районная больница.



АРЧА
СПОРТИВНЫЙ КОМПЛЕКС



г. Арск. Спортивный
комплекс «Арча».

Арский район является родиной великого татарского поэта Г.Тукая; педагогов и просветителей Ш.Культяси, Г.Курсави, Ш.Кшари, Юнуса бин Ивана аль-Булгари; Героев Советского Союза В.Ф.Ежкова, Г.С.Салихова, Н.С.Сафина, Г.Б.Сафиуллина; Героев Социалистического Труда Г.А.Асхадуллина, Д.Х.Галимовой, Ш.С.Сагдуллина, М.Б.Хастиева; деятелей науки и культуры Р.А.Асрутдиновой, Ш.С.Ахметзянова, С.Ю.Ахметзяновой, Ф.Г.Ахметова, Г.А.Ахунова, Х.Г.Бадиги, В.В.Байрамова, Ф.Д.Байрамова, У.Ф.Бакирова, Н.С.Барышева, Г.Б.Баширова, Ф.К.Баширова, Ф.И.Бикмуратовой, Р.У.Бикташева, Д.Н.Валеева, Р.Ш.Валиева, Д.Б.Вафина, И.Х.Гайнутдинова, А.М.Галеева, А.К.Галиева, Ф.А.Галиева, И.Х.Галиуллина, Г.Г.Гатауллина, Х.Г.Гизатуллина, А.А.Гильманова, Д.Ш.Гиниятова, Ф.Х.Ермакова, Р.Р.Закирова, Ф.Ф.Замалиевой, В.С.Изотова, Г.Г.Камала, Г.А.Кашафутдинова, М.С.Магдеева, Т.М.Магсумова, М.М.Маликова, М.Г.Марджани (М.Галая), Ф.М.Миннуллина, Р.В.Мубаракшина, Ф.Н.Мусагитова, Ф.Г.Мухаметзяновой, Г.Г.Насибуллина, М.Н.Нугмана, В.В.Нуриева, Г.С.Нуриева, Г.Р.Руденко, А.Т.Сабилова, Р.Р.Салихова, Б.Н.Салыхова, Ф.Ф.Саттаровой, Г.Г.Сафина, Г.Г.Сафиуллиной, Р.М.Сибгатуллиной, Ф.С.Сибгатуллина, Н.А.Таждаровой, Г.Г.Татарова, И.Г.Терегулова, Р.Г.Тухватуллина, А.Х.Фазульзянова, А.Ф.Файзрахманова, Г.Л.Файзрахманова, Д.И.Файзрахманова, М.Н.Файзуллиной, Р.С.Файзуллиной, Ф.Р.Фаттрахманова, Х.Х.Хасанова, С.Х.Хисматуллина, Н.Х.Шакирова, Т.Н.Шигабиева, Р.Ю.Юнусова, Р.А.Юсупова, М.Г.Яруллина; государственных деятелей М.Г.Ахметова, И.А.Галимулина, А.А.Назирова, Б.П.Павлова, Л.Р.Сафина, Л.Н.Шафигуллина и др.


Среди известных уроженцев района (исчезнувших деревень): Г.А.Ахунов (1925, д. Малые Учили – 2000) – народный писатель РТ, общественный деятель, заслуженный работник культуры РСФСР, почётный академик Академии наук РТ, кавалер орденов Трудового Красного Знамени, Дружбы народов; семья спортсменов Мадьяровых

из д. Янгаул: Фарид А.Мадьяров (р. 1944) – мастер спорта СССР по борьбе самбо, мастер спорта СССР по дзюдо, мастер спорта международного класса, заслуженный тренер России; Фарих А.Мадьяров (р. 1946) – мастер спорта СССР по борьбе самбо; Рашид А.Мадьяров (р. 1949) – мастер спорта СССР по борьбе самбо; Рафик А.Мадьяров (р. 1953) – мастер спорта СССР по борьбе самбо, мастер спорта СССР по дзюдо, мастер спорта международного класса, судья международной категории; Нафик А.Мадьяров (р. 1956) – мастер спорта СССР по борьбе самбо, мастер спорта СССР по дзюдо, мастер спорта международного класса; Накип А.Мадьяров (1959–1988) – мастер спорта СССР по борьбе самбо, мастер спорта СССР по дзюдо, мастер спорта международного класса (все призёры – многочисленных соревнований). С 1991 г. в Казани проводится всероссийский турнир по самбо памяти Накипа Мадьярова.

Руководители района

Первые секретари Арского райкома ВКП(б) (1930–1962), КПСС (1965–1991), секретарь парткома Арского производственного колхозно-совхозного управления (1962–1965): Р.Ю.Алкин (1930–1934), А.Ш.Шафигуллин (1934–1935), И.У.Еникеев (1935–1936), В.С.Семёнов (январь – май 1937), Р.Ш.Шакиров (июнь – декабрь 1937), И.Н.Зайцев (1937–1939), Ф.Б.Бадретдинов (1939–1942), П.Д.Медянцев (январь – август 1942), И.К.Каримов (1942–1943), С.А.Александров (1943–1952), Н.А.Красиков (1952–1959), М.Г.Ибрагимов (1959–1962), М.З.Закиров (1963–1965), У.Ш.Зиганшин (1965–1967), Х.З.Зайнуллин (1967–1981), Д.К.Какюмов (1982–1988), В.В.Мингазов (1988–1991).

Главы администрации Арского района, председатели районного Совета (1991–2005), главы (руководители) Арского муниципального района (с 2006): В.В.Мингазов (1991–1998), И.Н.Сабилов (1998–2001), А.А.Назирова (2001–2014), И.Г.Нуриев (с 2015).



г. Арск.
ул. Интернациональная.

АРСКОЕ ИЧИЖНОЕ РЕМЕСЛО

Брендом Арского района является производимая здесь татарская национальная обувь (ичиги, чувяки), принёсшая ему славу в республике, Советском Союзе и за рубежом. В 1972 г. путём слияния Арской и Дубьязской художественных фабрик (основанных в 1960 г. на базе промысловых артелей Татпромсовета) создано Арское производственное объединение «Национальная обувь» (с 1994 г. акционерное общество, с 2002 г. современное название, в 2006 г. закрыто). В 1980–1990 гг. на предприятии работало около 1300 мастеров различных специальностей и 500 (в зимние месяцы до 700) человек, занимавшихся ичижным ремеслом в форме надомничества. В 1988 г. объём производства обуви достиг 1 млн 200 тыс. пар обуви в год (20–30 наименований). Из них 650–680 тыс. пар выпускались с узорным кожаным или вышитым орнаментом. Ежегодно ассортимент обновлялся на 18–20%. Производились также утеплённые женские сапоги и мягкие тапочки типа мокасин. В 1980 г. на Лейпцигской осенней ярмарке ичиги были удостоены диплома и золотой медали. В 1985 г. на основе старинного метода «казанский шов» (бережно сохраняется в шитье национальной обуви) было созда-



Декоративная подушка. Художник И.Х.Гайнутдинов.

но приспособление, упростившее процесс и облегчившее труд вышивальщиц-ичижниц (авторы – И.Х.Гайнутдинов, З.З.Зинатуллин, Ф.К.Кадыров). Предприятие выпускало: национальную обувь из натуральной кожи (ичиги, чувяки, вояжирки, выполненные в оригинальной технике кожаной мозаики с применением золотных нитей, цветного шёлка и хлопка), тюбетейки, национальные костюмы, ружейные чехлы, сувениры. Наряду с традиционной продукцией выпускалась модельная, повседневная и специальная обувь. Художественные изделия создавались малыми сериями и по индивидуальным заказам.

Среди руководителей предприятия: В.С.Уваев (1972–1977 гг.), М.Х.Хакимов (1977–1986 гг.), И.Х.Гайнутдинов (1986–1997 гг.).



Ичиги. Начало 20 в. Арский историко-этнографический музей «Казан арты».



Ичиги. Фото 1980-х гг.



Ичиги. Арский историко-этнографический музей «Казан арты».

Учреждения культуры

ГОСУДАРСТВЕННЫЙ ЛИТЕРАТУРНО-МЕМОРИАЛЬНЫЙ МУЗЕЙНЫЙ КОМПЛЕКС ГАБДУЛЛЫ ТУКАЯ

с. Новый Кырлай, ул. Центральная, д. 4.

Государственное бюджетное учреждение культуры. Первая музейная экспозиция создана в здании сельской библиотеки во 2-й половине 1960-х гг. Х.Х.Хабриевой при активном участии председателя сельсовета В.В.Вафиной и библиотекаря А.Н.Шакировой. Музей работал на общественных началах, в 1971 г. получил статус государственного как филиал Литературно-мемориального музея А.М.Горького в Казани, в 1976–2006 гг. филиал Государственного музея ТАССР (ныне Национальный музей РТ), с 2007 г. самостоятельное учреждение в ведении Министерства культуры РТ. В соответствии с постановлением Совета Министров ТАССР от 7 декабря 1978 г. «О мерах по дальнейшему развитию, архитектур-

но-художественному оформлению мемориального центра Г.Тукая и благоустройству села Новый Кырлай» по проекту художника Б.Урманче были построены здания музейного комплекса (открытие новой экспозиции состоялось 25 апреля 1979 г.). В 2006 г., к 120-летию со дня рождения Г.Тукая, в музее проведена реконструкция. Экспозиция размещена в нескольких деревянных зданиях: мемориально-бытовая – в восстановленном (1976 г.) доме крестьянина Сагди, где маленький Г.Тукай – Апуш воспитывался в 1892–1894 гг.; литературно-художественная – в специально построенном (1979 г.) двухэтажном здании, архитектура сочетает современный стиль и орнамент восточного характера (ул. Центральная, д. 4); в двухэтажном доме Ахматхан-бая (начала 20 в.; ул. Г.Тукая, д. 32) – экспозиция, посвящённая жизни и быту зажиточных крестьян конца XIX – начала XX в. Площадь музея составляет 1256,6 м², из них экспозиционно-выставочная площадь – 967,5 м² (включая филиал), в фондах музея насчитывается 2178 ед. хр. (включая филиал). В Кырлае будущий поэт приобщался к труду землепашца, обучался в медресе муллы Фатхерахмана. По словам самого Г.Тукая, в Кырлае у него «раскрылись глаза на мир». Мемориальная обстановка в доме приёмного отца поэта воссоздана на основе подлинных типологических предме-



1



2

с. Новый Кырлай. Государственный литературно-мемориальный музейный комплекс Г.Тукая:

1. Памятник Г.Тукаю. Скульпторы: Б.И.Урманче, А.К.Загиров; 2. Общий вид.



1



2



3



4



5

Государственный литературно-
мемориальный музейный комплекс Г.Тукая:
1. Дом Сагди;
2. Дом Ахматхан-бая;
3. Дом Ахматхан-бая. Фрагмент интерьера;
4. Скульптурная композиция Б.И.Урманче
«Шагающие шурале»;
5. Колодец.





Государственный
литературно-мемориальный
музейный комплекс Г.Тукая.



Государственный литературно-мемориальный музейный комплекс Г.Тукая. Фрагмент экспозиции.

тов конца 19 в. Литературно-художественная часть экспозиции размещена на первом этаже, состоит из трёх разделов: «Детские годы поэта», «Уральск», «Казанский период». На втором этаже в двух залах представлены произведения изобразительного искусства, посвящённые жизни и творчеству Г.Тукая.

Наиболее ценные экспонаты – предметы, принадлежавшие людям из ближайшего окружения Г.Тукая: сестре Газизе Забировой, Хусаину Ямашеву, семье мудариса медресе «Мутыгия» М.Тухватуллина; мебель из гостиницы «Булгар», в которой жил Г.Тукай; типографский печатный станок из г. Уральск, где Тукай работал наборщиком в 1905–1907 гг.; газеты и журналы, которые он издавал и с которыми сотрудничал; прижизненные издания поэта. Перед главным зданием комплекса установлен памятник Г.Тукаю (скульпторы: Б.И.Урманче, А.К.Загиров).

Музейный комплекс имеет филиал – Дом-музей семьи Тукаевых (с. Кошлауч).

Музейным комплексом ежегодно проводятся: день рождения Г.Тукая (26 апреля), Международный день музеев (18 мая).

Руководители: Р.М.Гарипова (1971–1973 гг.), Р.Х.Якупов (1973–1978 гг.), Б.В.Антонов (1978–1983 гг.), Д.А.Шакиров (1983–2000 гг.), Г.Ф.Лотфуллин (2000–2001 гг.), Д.З.Абдуллин (2001–2006 гг.), Т.К.Гумеров (2006–2014 гг.), Д.З.Абдуллин (с 2014 г.).

ДОМ-МУЗЕЙ СЕМЬИ ТУКАЕВЫХ

с. Кошлауч, ул. Тукая, д. 61.

Филиал Государственного литературно-мемориального музейного комплекса Габдуллы Тукая. Основан 1 января 1995 г., открыт 24 мая 1996 г., с 2006 г. в современном статусе. В 1996 г. была восстановлена усадьба Тукаевых, в её составе – одноэтажные деревянные здания: дом муллы (шестистенник), дом (четырёхстенник с сенями, реконструкция 1979 г.), в котором воссоздан типичный интерьер сельского дома, амбар-клеть (2011 г.), баня (2011 г.). Авторы научной концепции экспозиции – научные сотрудники Государственного музея РТ А.Д.Хайруллина, Г.Х.Еникеева, художник – С.И.Матвеев. Основная экспозиция дома-музея размещена в доме муллы; состоит из трёх разделов: «В медресе», «Жизнь и творчество Г.Тукая», «Кошлауч – родина Тукая». Мужская половина дома представлена в виде мектеба – сельской школы (Тукай – из рода мулл и по отцовской, и по материнской линии). В разделе экспозиции, посвящённой жизни и творчеству поэта, представлены портреты родителей и деда Г.Тукая (художник М.К.Мавровская), родословное древо семейства Тукаевых, документы, фотографии известных просветителей: А.Курсави, Ш.Марджани, Ш.Кульгяси. В женской половине дома экспонируются образцы татарского декоративно-приклад-



д. Кошлауч. Дом-музей семьи Тукаевых. Общий вид.

ного искусства: домотканые полотенца, половики. Среди особо ценных экспонатов – мемориальные предметы (личные вещи матери поэта: чайник и суповые тарелки), коллекция картин М.К.Мавровской («Место родительского дома Г.Тукая», «Современники Г.Тукая», «Родник Тукая», «Тукай в юности», «Поэт Тукай в детстве», «Старый домик в Кошлауче» и др.), фотографии и прижизненные издания книг Тукая.


Музеем ежегодно проводятся: день рождения Г.Тукая (26 апреля), Международный день музеев (18 мая),

Руководитель – Л.М.Мухаметшина.

АРСКИЙ ИСТОРИКО-ЭТНОГРАФИЧЕСКИЙ МУЗЕЙ «КАЗАН АРТЫ»

г. Арск, ул. Сызгановых, д. 22.

Муниципальное бюджетное учреждение Арского муниципального района. Открыт 8 декабря 2009 г. как муниципальное бюджетное учреждение «Литературно-музейное объединение «Заказанье» Арского муниципального района, затем приобрёл современный статус. Размещается в собственном современном двухэтажном кирпичном здании, площадь музея – 912,10 м², в фонде насчитывается 14273 ед. хр. Автор экспозиции – заслуженный деятель искусств РТ Р.М.Саяхов. Экспозиция посвящена истории, культуре,



Арский историко-этнографический музей «Казан арты». Фрагмент экспозиции.

традициям татарского народа, представлен кабинет председателя колхоза, интерьер татарского дома времён Второй мировой войны, мастерская по производству изделий из кожи, школьный класс советского периода, изделия народных промыслов, ремесленные инструменты и др. Материалы размещены в залах: «История Арского края с древности до середины XVI века», «История Арского края в составе Российского государства», «Арский край в XX в.» и др. **В структуру музея входят отделы: Музей «Алифба», Музей Галиаскара Камала, Музей литературы и искусства, Музей Мухаммета Магдеева.**

Руководители: Р.Р.Яруллин, Г.Г.Камалова (с 2020 г.).



г. Арск. Арский историко-этнографический музей «Казан арты»: 1. Общий вид; 2. Фрагмент экспозиции.

МУЗЕЙ «АЛИФБА»

г. Арск, ул. Вагизовых, д. 14.

Отдел муниципального бюджетного учреждения «Арский историко-этнографический музей «Казан арты». Основан в 1998 г., открыт в 1999 г. в Арском педагогическом колледже. С 2001 г. самостоятельный музей в ведении Министерства культуры РТ, с 2006 г. в современном статусе. Расположен в пристрое здания Арского педагогического колледжа. Экспозиционно-выставочная площадь – 109,9 м², коллекцию составляет 1661 ед. хр. Первая экспозиция размещалась в трёх залах. В первом экспонировались материалы по истории создания татарского букваря (начиная с рукописных вариантов). Воссозданы интерьеры медресе «Кшкар» и учебного класса школы 1950–1960-х гг.; уголок преподавателей Арского педагогического колледжа С.Г.Вагизова и Р.Г.Валитовой, авторов учебника «Әлифба» для татарских классов. Второй зал знакомил с букварями народов мира, в третьем центральное место занимал букварь А.Н.Максудова «Мөгәллим әүвәл» («Первый учитель») с дарственной надписью Х.Р.Курбатову. В 2017 г. проведена реконструкция. Современная экспозиция рассказывает об этапах возникновения, развития письменности и обучения грамоте народов мира с древнейших времён до наших дней, размещается в трёх залах: «Букварь народов мира» – демонстрирует букварь на 68 раз-



г. Арск. Музей «Алифба». Фрагмент экспозиции.

личных языках; в зале «История развития татарской алифбы и татарской письменности» можно проследить историю развития татарского языка от рунической графики к арабской, затем к латинской и кириллической. Демонстрируются рукописные и печатные татарские букварь, среди них – первые печатные «Иман шарты» («Условия веры»), букварь Х.Максуди, К.Насыри, И.Хальфина и вплоть до современных. Зал «Вагизова – Валитовой» посвящён бывшим преподавателям колледжа и авторам «Әлифбы» (1965) С.Г.Вагизову и Р.Г.Валитовой, представлены 43 издания, подготовленные педагогами, их личные вещи, в частности рабочий стол. Среди особо ценных экспонатов – коллекция букварей народов мира (265 ед. хр.), личные вещи, учебники С.Г.Вагизова и Р.Г.Валитовой.

Руководитель – Д.Г.Тазиев.



1



2

г. Арск. Музей «Алифба»: 1. Арский педагогический колледж; 2. Фрагмент экспозиции.



Арский историко-этнографический музей «Казан арты». Фрагмент экспозиции.

МУЗЕЙ ГАЛИАСКАРА КАМАЛА

с. Сикертан, ул. Школьная, д. 64а.

Отдел муниципального бюджетного учреждения «Арский историко-этнографический музей «Казан арты». Открыт 20 августа 2021 г. Музей построен по инициативе руководителя ООО «Агрокомплекс «Ак Барс» Ш.И.Салахова. Расположен в современном одноэтажном кирпичном здании, возведённом на месте дома Г.Камала, его площадь – 66,6 м². В коллекции насчитывается 323 ед. хр. Экспозиция разделена на три раздела: «Галиаскар Камал – талантливая личность» – рассказывает о жизни и творческом наследии Г.Камала, его связях с с. Сикертан, представлены генеалогическое древо семьи драматурга, копии архивных документов; в разделе «Интерьер татарского дома» воссоздана обстановка крестьянского дома среднего достатка конца 19 – начала 20 в., представлен накрытый к трапезе стол, другие предметы быта; экспозиция раздела «Судьба нации в истории села» посвящена истории с. Сикертан, демонстрируются материалы о выдающихся уроженцах, в т.ч. об участниках Великой Отечественной войны, председателях колхоза и др. Среди уникальных экспонатов – швейная машинка, принадлежавшая драматургу. Перед зданием установлен бюст Г.Камала.

Руководитель – М.Д.Кузьмина.



1

МУЗЕЙ ЛИТЕРАТУРЫ И ИСКУССТВА

г. Арск, ул. Первомайская, д. 12.

Отдел муниципального бюджетного учреждения «Арский историко-этнографический музей «Казан арты». Основан 1 августа 1993 г., открыт 26 апреля 1995 г. как филиал Государственного объединённого музея РТ (ныне Национальный музей РТ); с 2007 г. в составе муниципального литературно-музейного объединения «Заказанье»; с 2009 г. в современном статусе. Музей расположен в одноэтажном деревянном здании площадью 181,2 м², в коллекции насчитывается 3470 ед. хр. Основные разделы экспозиции: «Просветители Г.Курсави, Ш.Марджани и Ш.Культяси», «Народные писатели Республики Татарстан», «Наши земляки – народные артисты Ш.Ахметзянов, А.Файзрахманов, Г.Сафиуллина и другие», «Фёдор Шалапин в Арске», «История Арского городища», «История Арского края». Авторы экспозиции – научный сотрудник Государственного музея РТ А.Д.Хайруллина, Г.Х.Еникеева, художник С.Н.Матвеев. В экспозиции музея представлены материалы о жизни и творчестве 40 писателей и 20 деятелей науки и искусства, чьи судьбы были связаны с краем. К 18–19 вв. относятся документы и личные вещи просветителей А.Курсави, Ш.Культяси (трость), Ш.Марджани (письменные принадлежности, Кораны), драматурга



2

1. с. Сикертан. Музей Галиаскара Камала. Общий вид;
2. г. Арск. Музей литературы и искусства. Фрагмент экспозиции.



Берёзове Мач ур.
ул. Перомайста

12

Музей литературы и искусства
г. Арск

г. Арск. Музей литературы и искусства. Общий вид.

Г.Камала, поэта Г.Тукая; к 20 в. – материалы о жизни и творчестве писателей Г.Баширова, У.Бакирова, А.Галиева, М.Галая, М.Магдеева и др. Экспонируются изделия декоративно-прикладного и изобразительного искусств, портреты, личные вещи, костюмы народных артистов Ш.Ахметзянова, Г.Сафиуллиной, А.Файзрахманова и др. История Арского края начиная с 14 в. представлена археологическими и историко-этнографическими предметами, фотодокументальным материалом. Среди наиболее ценных экспонатов: личные вещи, рукописи, фотографии писателей-земляков (1200 ед. хр.), коллекция этнографических предметов (100 ед. хр.), портреты знаменитых людей района (100 ед. хр.).

Руководитель – Ш.З.Гарипов.

МУЗЕЙ МУХАММЕТА МАГДЕЕВА

с. Губурчак, ул. М.Магдеева, д. 72.

Отдел муниципального бюджетного учреждения «Арский историко-этнографический музей «Казан арты». Открыт 6 июля 2000 г., в 2006 г. получил современный статус. Размещается в специально построенном здании на территории бывшей родовой усадьбы Магдеевых. Экспозиция расположена в трёх залах площадью 187,5 м². В коллекциях музея насчитывается 1012 ед. хр. Посвящён жизни и деятельности народного

писателя РТ, литературоведа М.С.Магдеева. Авторы экспозиции – научные сотрудники Национального музея РТ А.Д.Хайруллина, Ф.К.Даминова, художник Ф.А.Зиязов. В первом разделе экспозиции, посвящённом родным местам М.С.Магдеева, экспонируются старинные книги, предметы домашнего обихода, видовые фотографии. Во втором зале размещена экспозиция, знакомящая с культурой и бытом местного населения, воссоздан интерьер татарского дома, представлены архивные документы отца писателя, репрессированного в 1937 г. В третьем зале, посвящённом Великой Отечественной войне, экспонируются материалы о брате писателя – Рашиде, участнике Великой Отечественной войны. Представлены также личные вещи писателя, воссоздан интерьер рабочей комнаты казанской квартиры М.С.Магдеева. Среди наиболее ценных экспонатов – стол, стул, одежда писателя, в т.ч. морская форма периода его службы на Военно-морском флоте СССР, и личные вещи, публикации воспоминаний друзей о нём.

Руководитель – Х.К.Габидуллина.

МУЗЕЙ ИМЕНИ Г.КУРСАВИ

с. Верхняя Корса, ул. Школьная, д. 20.

Открыт в 2024 г. усилиями местных жителей и при финансовой поддержке Комиссии при Раисе РТ по вопросам сохранения, раз-



1



2

1. с. Губурчак. Музей Мухаммента Магдеева. Фрагмент экспозиции;

2. с. Верхняя Корса. Музей имени Г.Курсави. Общий вид.



с. Верхняя Корса.
Музей имени Г.Курсави.
Фрагмент экспозиции.

вития татарского языка и родных языков представителей народов, проживающих в Республике Татарстан, под руководством М.Г.Ахметова и спонсоров. Размещён в одноэтажном кирпичном здании бывшей мечети, построенной в 1-й половине 19 в. на средства казанских купцов второй гильдии Г.М. и А.-К.М. Апанаевых. Также в здании работает школьная библиотека. Экспозиция, разработанная компанией «Дисплей-Арт», рассказывает о жизни и деятельности известных представителей села – богослова, просветителя Г.Курсави, издателя Ш.Хусаинов. Её часть посвящена истории села: представлены предметы быта, печатные и рукописные книги, среди них – различные издания Корана, популярные издания конца 19 – начала 20 в., в частности религиозно-дидактические сочинения турецких авторов: «Мухаммадия» Мухаммада Челяби, «Алты бармак» («Книга Шестипалого») Мухаммада ибн Мухаммада Чыкрыкчы Заде и др. Среди уникальных экспонатов – портрет Г.Курсави работы художника Э.Я.Зарипова, рукописи и печатные книги на арабской графике 18–20 вв.

АРСКАЯ ЦЕНТРАЛЬНАЯ БИБЛИОТЕКА

г. Арск, ул. Банковская, д. 2а.

Является головной библиотекой Муниципального бюджетного учреждения



с. Верхняя Корса. Музей имени Г.Курсави. Фрагмент экспозиции.

«Централизованная библиотечная система» муниципального образования «Арский муниципальный район» РТ. Арская районная библиотека открылась в 1934 г. Она располагалась в доме №2 на Советской площади. Заведующей библиотекой была назначена Петрова, с сентября 1938 г. – бывшая учительница Е.Барышева. В 1939 г. Е.Барышева составила договоры с колхозами об использовании книг из Арской библиотеки. Именно в эти годы в Арске начали свою работу выездные библиотеки. Библиотекари проводили пропаганду книг среди колхозников. Выполненная ими работа регулярно освещалась в районной газете «Новая жизнь». В годы войны перед районной библиотекой были поставлены важные задачи: воспитание у читателей любви к родной стране, патриотических чувств, ненависти к фашистским захватчикам, пропаганда воинского патриотизма и сельскохозяйственной литературы среди колхозников и т.д. И в эти трудные годы библиотекари добросовестно выполнили свои задачи. Читатели чаще собирались в читальном зале, узнавали о последних известиях с фронта. В военные годы библиотекарем работал эвакуированный по фамилии Черняк. К концу 1945 г. Арская библиотека была переведена в ведомство отдела культурно-просветительских работ районного исполкома. В послевоенные годы заведующей библиотекой была А.Коркина. Книжный фонд Арской районной библиотеки достиг 11 684 единиц, число читателей возросло до 576 чел.

В 1950 г. жителей района обслуживало 6 библиотек: районная, детская, 4 сельские; в фонде библиотек насчитывалось 28659 экземпляров книг. В 1974 г. в районе работало 74 библиотеки, насчитывалось 714232 экземпляра книг.

В 1981 г. Арской центральной библиотеке одной из первых в республике было выделено новое здание, построенное по типовому проекту. В строительство библиотеки и успешное выполнение работ по

централизации большой вклад внесла первый директор Центральной библиотеки А.Маннапова. Новое здание стало посещать ещё больше читателей, для них были организованы разные мероприятия, интересные встречи. Особый резонанс имела встреча с татарским писателем М.Магдеевым, которая состоялась в 1982 г. В этот день прошла читательская конференция по его произведению «Там, где гнездятся журавли».

В 1984 г. Арская централизованная библиотечная система по итогам 1983 г. заняла первое место среди сельских районов республики и удостоилась переходящего Красного знамени Совета Министров РСФСР. В 1986 г. директором ЦБС был назначен Р.Гадельшин. В годы его работы особое внимание уделялось повышению квалификации работников, укреплению материально-технической базы библиотек. Для конца 1980-х – начала 1990-х гг. характерны усиление воспитательной работы среди молодёжи. В этот период в библиотеках были организованы различные клубы, нашли применение новые методы работы. В 1991 г. был образован Атнинский район, и 19 библиотек были переведены в ЦБС этого района. В 1994 г. директором Арской ЦБС стала Л.М.Осина. В 2000 г. на фестивале «Молодежь. Экология. Творчество», организованном Республиканской юношеской библиотекой совместно с Министерством экологии и природных ресурсов РТ, Арская ЦБС заняла первое место. В третьем туре фестиваля библиотека завоевала право на участие в международном конкурсе, который прошёл в г. Краснознаменск. В этом конкурсе экологический урок, проведённый сотрудником Арской центральной библиотеки Л.Капраловой, занял второе место. Она была награждена Почётной грамотой и при-



г. Арск. Арская центральная библиотека.

зом «Хрустальный башмачок». За трудовые достижения в 2000 г. Л.М.Осина удостоилась почётного звания «Заслуженный работник культуры Республики Татарстан».

С 2002 г. директором Арской ЦБС является Л.Р.Фазылова. С 2008 г. в Центральной библиотеке функционируют компьютеры, предоставленные по линии Государственной интегрированной системы телекоммуникации. В 2010 г. Арская ЦБС выиграла грант на сумму 500 тыс. рублей в проекте «Модельные сельские библиотеки» по Федеральной целевой программе «Культура России (2006–2011)». В январе 2011 г. Арская ЦБС переименована в Муниципальное учреждение «Арская централизованная библиотечная система». В ЦБС входят 57 библиотек: Центральная, Детская, Городская библиотеки и 54 сельских филиала. Структура библиотеки: отделы – обслуживания, комплектования и обработки литературы, методико-библиографический. При библиотеке работают клубы по интересам: клуб ветеранов «Яшәү яме» («Радость жизни»), информационно-экологический центр «ИНЭЦ», молодёжный клуб «До 16 и старше», клуб молодого избирателя «Горизонт» и др.





г. Арск. Общий вид.

Арск

Город, центр Арского района. Расположен в северо-западной части РТ, на р. Казанка. Железнодорожная станция на линии Казань – Екатеринбург. Расстояние до Казани 65 км.

До 1920 г. центр Арской волости Казанского уезда Казанской губернии. В 1920–1930 гг. центр Арского кантона ТАССР. В 1926 г. исключён из списка городов. С 10.8.1930 г. районный центр, с 1938 г. посёлок городского типа, с 2008 г. город.

Основан, по мнению археологов, в 11–13 вв. Первое письменное упоминание об Арской земле относится к 1379 г., первое упоминание Арска как города связано с описанием попытки захвата казанского престола сибирским ханом Мамуком в ноябре 1496 г. В системе болгарских населённых пунктов на р. Казанка занимал особое положение, являлся крайним северо-восточным болгарским укрепленным поселением вверх по её течению. Вблизи него, в 3 км западнее, вниз по течению, располагается Бужинское селище, вероятно формировавшее округу Арска. В период Казанского ханства Арск – центр Арской даруги. В 1552 г. сожжён войсками А.Курбского. В русской летописи сохранилось описание города: «...Острог стары, Ареск зовом, зделан аки град тверд

и 3 башнями, из бойницы, и живёт людей много в нём, и берегут велми, и не бе змай ни от коих же ратей никакого же, стоять от Казани 60 верстах, в местех зело крепких и в непроходимых, дебрех и в блатах, едином путём к нему притти и отойти» (История о Казанском царстве). Уничтожение Арской крепости явилось переломным моментом в осаде Казани, предопределившим её окончательный захват.

В 1555 г. в Арске возведена русская крепость, в 1606 г. – деревянные башни и стены (оплывшие валы крепости сохранились в центре современного города на подтреугольном мысу площадью 2,5 га, образованном террасой правого берега р. Казанка и глубоким оврагом). К началу 18 в. военно-стратегическое значение Арской крепости сошло на нет, отсюда вывели военный гарнизон. С этого времени здесь начинают селить пахотных солдат, которые занимаются земледелием, разведением скота, промыслами. В 1781–1796 гг. Арск имел статус уездного города Казанского наместничества, с 1796 г. заштатный город Казанского уезда. В 18 – начале 19 в. был местом поселения пахотных солдат. Основные занятия жителей в этот период – земледелие и скотоводство, были распространены мукомольный, кузнечный, плотничный, кирпичный, шерстобитный, портняжный промыслы. В начале 20 в.



г. Арск. 1. Арское городище; 2. Арская башня после реставрации. Фото начала 20 в.



г. Арск. Монумент землякам,
погибшим в годы Великой
Отечественной войны.

в Арске располагалось волостное правление, функционировали Богоявленская (1869–1873 гг.; в 1894 г. храм расписан художником С.Д.Эрзя; приход существовал с 1750-х гг.; сохранилась в перестроенном виде; памятник культовой архитектуры в стиле ранней эклектики) и Покровская (первая церковь построена в 1768 г., в 1865–1882 гг. взамен обветшавшей была возведена новая каменная, в 1937 г. закрыта, в 1993 г. возвращена верующим; памятник культовой архитектуры в стиле эклектики с элементами русско-византийского стиля) церкви, двухклассное приходское училище (1867 г., при Богоявленской церкви), почтово-телеграфное отделение, телефонная станция, земская больница (переведена из с. Чепчуги в 1872 г.), земское женское училище, мужское двухклассное ремесленное училище (1879 г.), богадельня (1888 г.), 6 солодовенных, 2 кожевенных, водочный заводы, мельница, 3 кузницы, казённая винная и 10 мелочных лавок, 2 пивные, 2 трактира, 10 харчевен, 3 постоянных двора; базар по понедельникам.

Основу экономики Арска в советский период составляли лёгкая, пищевая и строительная отрасли промышленности. В 1930–1950-е гг. артели по производству национальной обуви и Казанбашская артель по обработке овчины формировали лёгкую отрасль промышленности всего района.

На этих предприятиях производились десятки тысяч пар обуви, одежда, изделия из меха и натуральной кожи. Пищевая промышленность была представлена элеватором и картофелетёрочным заводом, инкубационной станцией и маслозаводом, строительная – алебастровым и кирпичным заводами. Также функционировали промыслово-кооперативная артель «Интруд», машинно-тракторная станция и нефтебаза. В эти годы в промышленном производстве Арска было занято более 900 человек.

С 1930 по 1993 г. в Арске работало производственное объединение «Национальная обувь». В 1978 г. на ярмарке в Лейпциге оно (на тот момент единственное в мире предприятие, выпускающее обувь с национальным татарским орнаментом) было удостоено золотой медали.

В 1941 г. открыт Арский плодово-ягодный питомник, в 1963 г. преобразован в Арский плодово-питомнический совхоз, в 1973 г. – в плодородческо-ягодородческий совхоз «Арский» Таттреста «Плодопром», в 1992 г. – в совхоз «Арский» Татреспубликанско-коммерческого концерна по плодородческой продукции «Татплодородщепром», в 1994–1999 гг. – в коллективное предприятие «Арский», с 2003 г. ООО «Агрофирма Арча», с 2004 г. ООО СХК «Яшьлек», в 2004–2006 гг. СХПК «Арча».



г. Арск. 1. Здание железнодорожного вокзала. Фото 1960-х гг.; 2. Дом культуры и памятник В.И.Ленину. Фото 1970-х гг.



г. Арск.
 1. Администрация района;
 2. ул. Интернациональная;
 3–4. Парк «Казан Су»;
 5. Сквер возле администрации района;
 6. Памятник букварю «Алифба».

На территории города осуществляют деятельность предприятия: промышленные – АО «АСПК», ООО «АрскПласт» (с 2008 г.), ООО «АрскМеталл» (с 2019 г.); в строительной отрасли – ООО «Арское МСО», ООО «Армада» (с 2019 г.); по обслуживанию сельского хозяйства – ООО «Агрохимия» (с 2007 г.), АО «Арскнефтепродукт» (с 2002 г.), ООО «Энергосервис»; хранению и переработке сельскохозяйственной продукции – АО «Арский элеватор» (с 1937 г.), ООО «Арча» – Арский молкомбинат (с 1932 г.), ООО «Арский сыродельный завод» (с 2016 г.), сельскохозяйственный перерабатывающий потребительский кооператив «Поволжский завод по производству заменителей цельного молока, премиксов и комбикормов» (с 2017 г.) и т.д.

В 1920 г. в Арске открыты педагогические классы с 2–3-месячным сроком обучения, в 1930 г. на их базе основан Арский агропедагогический техникум (тогда же техникуму присвоено имя в честь 10-летия ТАССР). В 1937 г. переименован в педагогическое училище по подготовке учителей начальных классов (в 1946 г. присвоено имя Г.Тукая), в 1992 г. – в Арский педагогический колледж им. Г.Тукая. Среди его выпускников – писатели и деятели национальной культуры: Г.А.Ахунов, М.С.Магдеев, Ф.М.Миннуллин, И.К.Хайруллин, С.Ф.Шакир и др. В 1999 г. при колледже открыт Музей «Алифба» (1226 ед. хр.; экспозиция посвящена возникновению и развитию письменности народов мира с древнейших времён до наших дней). В основу музея легла педагогическая и творческая деятельность преподавателей колледжа С.Г.Вагизова и Р.Г.Валитовой – авторов учебника «Алифба» (первое издание вышло в 1965 г.).

В настоящее время в Арске в области образования работают 4 средние школы, гимназия, начальная школа, начальная школа – детский сад, 8 детских садов, Дворец школьников (с 1955 г.), Детская школа искусств (с 1963 г.), Детско-юношеская спортивная школа «Арча» (с 2010 г.), Детская



г. Арск. Покровская церковь.

юношеская спортивная школа «Арча Арена» (с 2014 г.), Реабилитационный центр для детей и подростков с ограниченными возможностями «Исток надежды» (с 1999 г.), профессиональное училище №120, Арский социально-юридический техникум, филиал Академии социального образования (КСЮИ) (с 2002 г.). Также действуют 3 библиотеки, 2 дома культуры, 4 мечети.



г. Арск. Мечеть «Изгелэр».



АЙРЫЛЫП КИТСӘМ ДӘ СИННӨН
ГОМРЕМӘҢ ТАҒЫНДА МИН,
И КАЗАН АРТЫ СИНА КАЙТТЫМ
СӨПӘ ТАҒЫН ДӘ МИН.


БУЛСА КАЛДЫРМАК БЕРҮ
УШБУ ҖИҖАНДА ИЗГЕ АТ,
ТИР БЕЛӘН ТАПСЫН АШАРЫҢ,
ИТСЕН, ӘЛБӘҢ ИҖТНӘД.

1888 1913

Габдулхәҗи Тукәй

г. Арск. Мечеть
«Восточная».





г. Арск. Аллея Героев
Социалистического Труда.



О.З.Акберов



Г.З.Габдрахманова



Э.Н.Дышаев



В.Ф.Ежков



г. Арск. Центральный парк отдыха в честь 70-летия Победы в Великой Отечественной войне.

В 1995 г. открыт Арский музей литературы и искусства. Площадь экспозиции 144 м², коллекция насчитывает 3470 ед. хр. Экспозиция представляет материалы о 40 писателях и 20 деятелях искусства и науки, чьи судьбы связаны с краем (среди экспонатов – документы и личные вещи просветителей Г.Курсави, Ш.Марджани, Ш.Кульятси, драматурга Г.Камала и поэта Г.Тукая), о Гражданской и Великой Отечественной войнах. Отдельная экспозиция посвящена изделиям прикладного и изобразительного искусства, уроженцам края, истории региона. В 2009 г. открыт Арский историко-этнографический музей «Казан арты». Экспозиция посвящена истории, культуре и традициям татарского народа, проживающего в Заказанье (14273 ед. хр.).



г. Арск. Мемориальный комплекс «Слава».

В 2005 г. в честь 60-й годовщины Победы в Великой Отечественной войне на центральной площади открыт мемориальный комплекс «Слава».

В городе сохранились памятники историко-культурного наследия: дом Капраловых (2-я половина 19 в. – начало 20 в.; купцы Капраловы занимались хлебной торговлей, извозом, держали рысистых лошадей; памятник жилой архитектуры в стиле эклектики «кирпичного» направления с элементами классицизма), жилой дом (конец 19 в.), дом купца Сызганова (1890 г.), торговые ряды купца С.Хайруллина (конец 19 в.), здание городской администрации (1853 г.), здание промысловой артели «Труд» по изготовлению национальной обуви (1929–1930 гг.), здание Крахмального завода (1929 г.), Дом Советов (1930 г.).

В центре города располагается археологический памятник – Арское городище (остатки крепости булгаро-татарского города Арск).


Среди известных уроженцев города: О.З.Акберов (р. 1976) – генеральный директор предприятия «Медицинская техника и фармация Татарстана» (с 2009 г.), заслуженный работник здравоохранения РТ; Н.С.Барышев (1936–2000) – доктор физико-математических наук; Г.З.Габдрахманова (р. 1971) – педагог, заслуженный учитель РТ, председатель Государственного комитета РТ по архивному делу (с 2018 г.); М.И.Гатин (р. 1976) – заместитель руководителя департамента внешних связей Раиса РТ; Э.Н.Дышаев (1938–2017) – художник-карикатурист журнала «Чаян»; В.Ф.Ежков (1922–1943) – старший лейтенант, Герой Советского Союза, в Арске ему установлен памятник, его имя присвоено школе №1; Р.Ш.Мухутдинова (р. 1957) – композитор; Б.П.Павлов (р. 1949) – заслуженный экономист РТ и РФ, заслуженный машиностроитель РФ, лауреат Государственной премии РТ в области науки и техники, министр экономики и промышленности РТ (2005–2007 гг.), первый заместитель Премьер-министра РТ (2007–2010 гг.), вице-прези-



1



2



4



3



5

г. Арск. Памятники архитектуры:

1. Дом Сызганова;
2. Здание бывшей городской администрации;
3. Богоявленская церковь;
4. Дом Капраловых;
5. Дом Советов.



Б.П.Павлов



Л.Р.Сафин



А.Н.Сызганов



Л.В.Хамитова

дент ОАО «Газпромбанк» (2010–2016 гг.); Р.Н.Сабиров (р. 1981) – заместитель управляющего делами Раиса РТ; Л.Р.Сафин (р. 1969) – государственный деятель, заслуженный строитель РТ, министр транспорта и дорожного хозяйства РТ (2010–2020 гг.), ректор Казанского (Приволжского) федерального университета (с 2022 г.), сенатор Совета Федерации Федерального Собрания РФ (2020–2022 гг.), кавалер ордена Почёта; А.Н.Сызганов (1896–1980) – хирург, доктор медицинских наук, профессор, академик АН Казахской ССР, заслуженный деятель науки Казахской ССР, кавалер орденов Ленина (трижды), Трудового Красного Знамени (дважды), «Знак Почёта» (дважды), организатор и первый директор Института клинической и экспериментальной хирургии (1945–1975 гг.), в г.Алматы, его именем названы улица и Институт клинической и экспериментальной хирургии (ныне АО «Национальный

научный центр хирургии»), на доме, где он жил, установлена мемориальная доска; Г.Г.Татарова (р. 1944) – доктор социологических наук; Л.В.Хамитова (р. 1970) – певица, лауреат международной премии «Алтын барс»; А.Г.Яхин (1931–2010) – журналист, кандидат филологических наук, заслуженный работник культуры РСФСР, лауреат премии К.Насыри, главный редактор журнала «Чаян» (1968–1975 гг.).

С Арском связано имя оперного певца Ф.И.Шаляпина (1873–1938), который в 1885–1886 гг. обучался в Арском мужском двухклассном ремесленном училище.

Число жителей: в 1782 г. – 290 душ мужского пола; 1859 г. – 1338, 1897 г. – 1228, 1908 г. – 1162, 1917 г. – 1415, 1920 г. – 1420, 1926 г. – 2250, 1940 г. – 5220, 1979 г. – 11,5 тыс., 1989 г. – 13,9 тыс., 2002 г. – 17,2 тыс., 2010 г. – 18,1 тыс., 2020 г. – 20,6 тыс. чел. (татары – 86,8%, русские – 8,6%).



г. Арск. Ворота
Музея литературы
и искусства.





г. Арск. Сабантуй.

Населённые пункты

АБЗЯБАР (АБЖАБАР)

Деревня на р. Атынка, в 8 км к западу от г. Арск. Известна с периода Казанского ханства. После запустения в середине 16 в. деревня возродилась в конце 16 – начале 17 в. как русское селение. В 18 – 1-й половине 19 в. жители относились к категории государственных крестьян. Их основные занятия в этот период – земледелие и скотоводство, были распространены шерстобитный и валяльный промыслы. В начале 20 в. в деревне функционировали земская школа, водяная мельница. В этот период земельный надел сельской общины составлял 473,9 дес.

До 1920 г. деревня входила в Арскую волость Казанского уезда Казанской губернии. С 1920 г. в составе Арского кантона ТАССР. С 10.8.1930 г. в Арском районе. Ныне входит в состав Качелинского сельского поселения.

В 1931 г. в деревне организован колхоз им. Парижской Коммуны, с 1952 г. в составе колхоза им. Молотова (центральная усадьба – с. Кишметьево), в 1958 г. переименован в колхоз «Дружба», в 1961–1993 гг. в составе объединённого колхоза «Авангард» (центральная усадьба – с. Качелино).

Число жителей: в 1782 г. – 61 душа мужского пола; 1859 г. – 146, 1897 г. – 148, 1908 г. – 164, 1920 г. – 173, 1924 г. – 173, 1926 г. – 187, 1938 г. – 165, 1949 г. – 107, 1958 г. – 121, 1970 г. – 38, 1979 г. – 8, 1989 г. – 1 чел. (русский), 2002 г. – постоянное население отсутствует.

АК-ЧИШМА (АК ЧИШМӘ)

Деревня в верховье р. Хотня, в 27 км к северу от г. Арск. До 16.6.1939 г. носила название Татарский Буклауч, в дореволюционных источниках упоминается также как Пшенгер-Баклауш.

Основана в 17 в. В 18 – 1-й половине 19 в. жители относились к категории государственных крестьян. Их основные занятия в этот период – земледелие и скотоводство. По сведениям 1859 г., в деревне функционировала мечеть (закрыта в 1942 г.), в 1908 г. – мелочная лавка. В начале 20 в. земельный надел сельской общины составлял 387,9 дес.

До 1920 г. деревня входила в Ново-Кишитскую волость Казанского уезда Казанской губернии. С 1920 г. в составе Арского кантона ТАССР. С 10.8.1930 г. в Арском, с 10.2.1935 г. в Кзыл-Юлском, с 18.7.1956 г. в Тукаевском, с 1.2.1963 г. в Арском районах. Ныне входит в состав Ташкичинского сельского поселения.

В 1931 г. в деревне организован колхоз им. Ленина (по сведениям 1956 г., центральная усадьба располагалась в с. Хотня), в 1958 г. вошёл в состав объединённого совхоза «Северный» (центральная усадьба – с. Шушмабаш), с 1988 г. – совхоза «Акчишма», с 1993 г. коллективное предприятие «Ак Чишма», с 1999 г. СХП «Ак Чишма», с 2007 г. ООО «Агрофирма «Ак Чишма», с 2014 г. в составе КФХ. Жители занимаются преимущественно растениеводством, животноводством.





Б.Н.Саляхов



д. Ак-Чишма. Улица деревни.

В деревне действуют мечеть «Зариф» (с 2010 г.), начальная школа (в 1993–2007 гг. неполная средняя школа), библиотека (в 1980 г. переведена из с. Хотня, размещается в здании школы), фельдшерско-акушерский пункт. Имеются благоустроенные родники «Зариф», «Кифая».

Число жителей: в 1782 г. – 33 души мужского пола; 1859 г. – 166, 1878 г. – 225, 1885 г. – 264, 1897 г. – 312, 1908 г. – 271, 1920 г. – 336, 1926 г. – 386, 1949 г. – 332, 1958 г. – 312, 1970 г. – 370, 1979 г. – 274, 1989 г. – 237, 2002 г. – 252, 2010 г. – 234, 2020 г. – 232 чел. (татары).

АЛАН

Деревня в верховьях правого притока р. Малая Мёша, в 14 км к востоку от г. Арск. Основана в 1930-е гг. Со времени основания в Арском, с 19.2.1944 г. в Чурилинском, с 14.5.1956 г. в Арском районах. Ныне входит в состав Среднекорсинского сельского поселения.

В 1929 г. в деревне организован колхоз «Алан», с 1951 г. в составе колхоза «Авангард» (центральная усадьба – с. Верхняя Корса), с 1959 г. – объединённого колхоза «Корса» (центральная усадьба – д. Средняя Корса), в 1990 г. выделилась в самостоятельный колхоз «Алан», с 1993 г. коллективное предприятие «Алан», с 2000 г. в составе коллективного предприятия «Корса», с 2004 г. – ООО «Корсинский МТС». Жители работа-

ют преимущественно в ООО «Корсинский МТС», занимаются растениеводством.

В деревне действуют начальная школа (с 2003 г., филиал Среднекорсинской неполной средней школы), клуб (здание построено в 2005 г.), фельдшерско-акушерский пункт, мечеть (с 2012 г.). При клубе функционирует театральный коллектив «Чишмэ».

Среди известных уроженцев деревни: Б.Н.Саляхов (р. 1952) – актёр, народный артист РТ.

Число жителей: в 1938 г. – 160, 1949 г. – 210, 1958 г. – 156, 1970 г. – 171, 1979 г. – 122, 1989 г. – 72, 2002 г. – 140, 2010 г. – 140, 2020 г. – 138 чел. (татары).

АЛГА-КУЮК (АЛГА КӨЕК)

Деревня на правом притоке р. Казанка, в 14 км к северо-востоку от г. Арск. В до-революционных источниках упоминается также под названиями Крылай, Кара-Куюк. Основана в 16 в. В 18 – 1-й половине 19 в. жители относились к категории государственных крестьян. Их основные занятия в этот период – земледелие и скотоводство, были распространены ломовой извоз и доставка воды в Казань. По сведениям 1859 г., в деревне функционировала мечеть, в 1908 г. – мелочная лавка. В начале 20 в. земельный надел сельской общины составлял 633,8 дес.

До 1920 г. деревня входила в Кармышскую волость Казанского уезда Казанской губернии. С 1920 г. в составе Арского кантона ТАССР. С 10.8.1930 г. в Арском районе. Ныне входит в состав Урнякского сельского поселения.

В 1930 г. в деревне организован колхоз «Алга Куюк», с 1952 г. в составе объединённого колхоза им. Тукая (центральная усадьба – с. Старые Турнали), с 1960 г. – колхоза «Известия» (центральная усадьба – с. Казанбаш), с 1993 г. – коллективного предприятия «Турнали». С 2017 г. функционирует ООО СХП «Лутфуллин». Жители занимаются преимущественно растениеводством.



д. Ак-Чишма.
Мечеть «Зариф».

Число жителей: в 1782 г. – 41 душа мужского пола; 1859 г. – 364, 1897 г. – 285, 1908 г. – 325, 1920 г. – 359, 1926 г. – 320, 1938 г. – 434, 1949 г. – 305, 1958 г. – 245, 1970 г. – 181, 1979 г. – 215, 1989 г. – 141, 2002 г. – 150, 2010 г. – 144, 2020 г. – 148 чел. (татары).

АПАЗОВО (АПАЗ)

Село на р. Шошма, в 38 км к северу от г. Арск. В дореволюционных источниках упоминается также под названием Рождественское. Известно с 1678 г. В 18 – 1-й половине 19 в. жители относились к категории государственных крестьян. Их основные занятия в этот период – земледелие и скотоводство, были распространены пчеловодство, кузнечный, мукомольный, плотничный, столярный и красильный промыслы. В 1720 г. в селе открыта Рождественская церковь, в 1867 г. – школа Братства святителя Гурия, в 1873 г. – двухклассное училище Министерства народного просвещения, в 1889 г. – женская школа грамотности. В начале 20 в. в селе функционировали водяная мельница, кузница, красильное заведение, 4 харчевни, винная, пивная и 9 мелочных лавок, мечеть (1917 г., памятник архитектуры, работала до 2000 г.); базар по субботам. С конца 19 в. насильственно крещёное население села стало возвращаться из православия в ислам. В этот период земельный надел сельской общины составлял 1892 дес.

До 1920 г. село входило в Балтасинскую волость Казанского уезда Казанской губернии. С 1920 г. в составе Арского кантона ТАССР. С 10.8.1930 г. в Тюнтерском, с 2.3.1932 г. в Балтасинском, с 10.2.1935 г. в Кзыл-Юлском, с 18.7.1956 г. в Тукаевском, с 1.2.1963 г. в Арском районах. Ныне центр Апазовского сельского поселения.

В 1931 г. в селе организован колхоз им. Ворошилова, в 1951 г. переименован в колхоз им. Шмидта, в 1952 г. – в колхоз им. Тельмана, в 1957 г. вошёл в состав объединённого совхоза «Северный» (центральная усадьба – с. Шушмабаш). В 1967 г. на базе сс. Апазово, Пшенгер, Хасаншаих, дд. Каратай, Кзыл-Игенче, Мирзям был образован совхоз «Ватан» (в селе располагалась центральная усадьба), с 1995 г. коллективное предприятие «Ватан», с 2002 г. СХПК «Ватан», с 2010 г. ООО «Агрофирма «Ватан». Жители работают преимущественно в ООО «Агрофирма «Ватан» и КФХ, занимаются растениеводством, животноводством.

До 1950 г. в селе работала начальная школа, в 1950 г. преобразована в семилетнюю, в 1986 г. – в среднюю. В селе действуют детский сад (с 1997 г.), дом культуры (с 1971 г.), библиотека (с 1956 г., с 1971 г. в здании дома культуры), фельдшерско-акушерский пункт, мечеть «Саубан» (с 2002 г.). При доме культуры функционируют театральные коллективы «Мизгель», «Нур», танцевальный



1



2

с. Апазово. 1. Памятник павшим в годы Великой Отечественной войны и дом культуры; 2. Школа.



с. Апазово. Мечеть «Саубан».



И.Г.Нуриев



Ф.С.Сибэгатуллин

коллектив «Мирас», фольклорный коллектив «Энже».

Среди известных уроженцев села: И.Г.Нуриев (р. 1967) – кандидат экономических наук, заслуженный работник пищевой промышленности РТ, глава Арского муниципального района (с 2015 г.); Ф.С.Сибэгатуллин (1950–2022) – доктор ветеринарных наук, член-корреспондент АН РТ, заслуженный работник сельского хозяйства РФ, лауреат Государственной премии РТ в области науки и техники, депутат Государственной Думы РФ (2007–2022 гг.); А.А.Троянский (1779–1824) – языковед, педагог, один из первых авторов татарских грамматик и словарей, первый преподаватель татарского языка в Казанской духовной академии.

Число жителей: в 1782 г. – 190 душ мужского пола; 1859 г. – 831, 1897 г. – 1125, 1908 г. – 1363, 1920 г. – 1220, 1926 г. – 1152, 1938 г. – 898, 1949 г. – 757, 1958 г. – 803, 1970 г. – 871, 1979 г. – 711, 1989 г. – 647, 2002 г. – 583, 2010 г. – 571, 2020 г. – 509 чел. (татары).

АПАЙКИНА ГАРЬ

Деревня на автомобильной дороге Казань – Пермь, в 25 км к северо-востоку от г. Арск. Основана в 1819 г. выходцами из с. Чепчуги (отсюда другое название – Новые Чепчуги). До 1860-х гг. жители относились к категории удельных (дворцовых) крестьян. Их основные занятия в этот период – земледелие и скотоводство, были распространены пчеловодство, ямской промысел. По сведениям 1888 г., в деревне действовала одноклассная школа; с 1894 г. – мектеб, земское одноклассное училище. В начале 20 в. в деревне функционировали церковью во имя Святого Николая (1900 г., построенная на средства М.Константинопольского, не сохранилась), земская школа. В этот период земельный надел сельской общины составлял 410,1 дес.

До 1920 г. деревня входила в Кармышскую волость Казанского уезда Казанской губернии. С 1920 г. в составе Арского кантона

ТАССР. С 10.8.1930 г. в Арском, с 19.2.1944 г. в Чурилинском, с 14.5.1956 г. в Арском районах. Ныне входит в состав Урнякского сельского поселения.

В 1948 г. вошла в состав колхоза «Победа» (с. Бимери – центральная усадьба), с 1960 г. в составе колхоза «Заря» (с. Бимери – центральная усадьба, с 1964 г. – с. Средний Пшалым). Жители работают преимущественно в ООО СХП «Лутфуллин», занимаются растениеводством.

В 1920-е гг. в деревне открыта начальная школа, в 1939 г. преобразована в неполную среднюю, в 1940-е гг. – в начальную, ныне не действует. До 2000 г. в деревне функционировали клуб, библиотека.

Число жителей: в 1859 г. – 232, 1885 г. – 279, 1897 г. – 289, 1908 г. – 323, 1920 г. – 296, 1926 г. – 321, 1938 г. – 279, 1949 г. – 213, 1958 г. – 204, 1970 г. – 113, 1979 г. – 80, 1989 г. – 72, 2002 г. – 129, 2010 г. – 107, 2020 г. – 93 чел. (татары – 45%, русские – 42%).

АРНЯШ (ӘРНӘШ)

Деревня на р. Урнашский Ключ, в 17 км к западу от г. Арск. Основана в период Казанского ханства. В 18 – 1-й половине 19 в. жители относились к категории государственных крестьян. Их основные занятия в этот период – земледелие и скотоводство, были распространены пчеловодство, столярный промысел. По сведениям 1859 г., в деревне функционировала мечеть, в начале 20 в. – мечеть, мектеб, 2 ветряные мельницы, 3 мелочные лавки. В этот период земельный надел сельской общины составлял 775,4 дес.

До 1920 г. деревня входила в Мульминскую волость Казанского уезда Казанской губернии. С 1920 г. в составе Арского кантона ТАССР. С 10.8.1930 г. в Арском районе. Ныне входит в состав Среднеатынского сельского поселения.

В 1931 г. в деревне организован колхоз «Арняш», с 1957 г. в составе колхоза «Йолдуз» (центральная усадьба – с. Ашитбаш), с 1959 г. – объединённого колхоза 8 Марта (центральная усадьба – с. Средние

Аты), с 1995 г. коллективное предприятие 8 Марта.

Число жителей: в 1782 г. – 68 душ мужского пола; 1859 г. – 384, 1885 г. – 507, 1897 г. – 556, 1908 г. – 399, 1920 г. – 536, 1926 г. – 488, 1949 г. – 287, 1958 г. – 216, 1970 г. – 124, 1979 г. – 78, 1989 г. – 7, 2002 г. – 2, 2010 г. – 1, 2020 г. – постоянное население отсутствует.

АШАБАШ

Село на левом притоке р. Казанка, в 11 км к юго-западу от г. Арск. Основано не позднее середины 17 в. В 18 – 1-й половине 19 в. жители относились к категории государственных крестьян. Их основные занятия в этот период – земледелие и скотоводство, было распространено пчеловодство. В начале 20 в. в селе функционировали мечеть, мектеб, бакалейная лавка. В этот период земельный надел сельской общины составлял 444,9 дес.

До 1920 г. село входило в Арскую волость Казанского уезда Казанской губернии. С 1920 г. в составе Арского кантона ТАССР. С 10.8.1930 г. в Арском районе. Ныне входит в состав Старочурилинского сельского поселения.

В 1931 г. в селе организован колхоз «Маданият», в 1951 г. переименован в колхоз им. Чапаева (село – центральная усадьба, вошли также д. Татарское Кадряково и исчезнувший пос. Русское Кадряково), с 1959 г. в составе объединённого колхоза «Заветы Ильича» (центральная усадьба – с. Старое Чурило), с 1995 г. коллективное предприятие «Татарстан», с 2002 г. ООО «СХК «Казансу», с 2004 г. СХПК «Татарстан», с 2007 г. «Агрофирма Татарстан», с 2016 г. ООО «Агрофирма «Возрождение». Жители занимаются преимущественно растениеводством, животноводством.

В 1930 г. в селе открыта начальная школа (в здании бывшей мечети), в 1967 г. закрыта, в 1980 г. возобновила работу (в 1986 и 2004 гг. построены новые здания), в 2021 г. закрыта. В селе действуют клуб (здание построено в 1986 г.), фельдшерско-акушерский пункт,

мечеть (с 1997 г.). При клубе функционирует хореографический коллектив «Сэлэт».

Среди известных уроженцев села: И.Г.Гильмутдинов (1931–2003) – заслуженный химик РТ, генеральный директор Казанского производственного химико-фармацевтического объединения «Татхимфарм-препараты» (в 1965–1992 гг.).

Число жителей: в 1782 г. – 54 души мужского пола; 1859 г. – 185, 1897 г. – 367, 1908 г. – 458, 1920 г. – 428, 1926 г. – 524, 1938 г. – 441, 1949 г. – 372, 1958 г. – 368, 1970 г. – 323, 1979 г. – 277, 1989 г. – 193, 2002 г. – 167, 2010 г. – 155, 2020 г. – 154 чел. (татары – 80%, русские – 10%, таджики – 10%).

АШИТБАШ (АШЫТБАШ)

Село в верховье р. Ашит, в 30 км к северу от г. Арск. В дореволюционных источниках упоминается также под названием Сенные Покосы. Известно с 1678 г. В 18 – 1-й половине 19 в. жители относились к категории государственных крестьян. Их основные занятия в этот период – земледелие и скотоводство, были распространены плотничный и печной промыслы. В начале 20 в. в селе функционировали мечеть, мектеб, водяная мельница, кузница, 4 мелочные лавки. В этот период земельный надел сельской общины составлял 2167,9 дес.

До 1920 г. село входило в Мамсинскую волость Казанского уезда Казанской губернии. С 1920 г. в составе Арского кантона ТАССР.



с. Ашитбаш. Дом культуры.



И.Г.Гильмутдинов



Н.В.Касимов



Г.Г.Мунасыпов

С 10.8.1930 г. в Тукаевском, с 10.2.1935 г. в Кзыл-Юлском, с 18.7.1956 г. в Тукаевском, с 1.2.1963 г. в Арском районах. Ныне центр Ташкичинского сельского поселения.

В 1929 г. в селе организован колхоз «Ашитбаш», с 1950 г. в составе колхоза «Кызыл Октябрь», с 1957 г. – колхоза «Йолдуз» (село – центральная усадьба), с 1962 г. – объединённого колхоза им. К.Якуба (центральная усадьба – с. Ташкичу), с 1985 г. село – центральная усадьба колхоза «Ашитбаш» (также входили сс. Мамся, Ташкичу, д. Кысна), с 1994 г. СХПК «Ашитбаш». С 2014 г. функционируют ООО «Агропромышленный комплекс «Ашитбаш» и КФХ Нуриев Р.И. Жители преимущественно занимаются растениеводством, молочным животноводством.

В селе действуют средняя школа (в 1970–1990 гг. неполная средняя; в 2011 г. присвоено имя Г.Тукая), детский сад (с 1968 г.), дом культуры, библиотека, фельдшерско-акушерский пункт, мечеть (с 1992 г.). Имеются благоустроенные родники «Ак чишма», «Жиде чишма». При доме культуры функционируют коллективы: театральные – «Нур», «Ак нур», фольклорный – «Ак калфак», хореографические – «Саф хислэр», «Рэйхан».

Среди известных уроженцев села: Н.В.Касимов (р. 1955) – поэт, заслуженный деятель искусств РТ, народный поэт РТ, автор текстов популярных татарских песен («Ак яулыклы энием», «Соңлама», «Кайтуыңны сагынырмын», «Авылым тавышлары», «Гүзэл жирем», «Туй күлмәге», «Куляулыгың», «Соңгы звонок», «Тыңлар идем тавышыңны» и др.).

Число жителей: в 1782 г. – 120 душ мужского пола; 1859 г. – 762, 1897 г. – 919, 1908 г. – 1117, 1920 г. – 1163, 1926 г. – 1158, 1938 г. – 1235, 1949 г. – 952, 1958 г. – 752, 1970 г. – 882, 1979 г. – 678, 1989 г. – 572, 2002 г. – 624, 2010 г. – 614, 2020 г. – 581 чел. (татары).

БАЙКАЛ

Село на р. Шора, близ границы с Республикой Марий Эл, в 52 км к северу от г. Арск. Основано в 18 в. До 1941 г. (по другим сведе-

ниям, до 1938 г.) называлось с. Новый Тазлар (другое название – Новый Тулпар). В 18 – 1-й половине 19 в. жители относились к категории государственных крестьян. Их основные занятия в этот период – земледелие и скотоводство. В начале 20 в. функционировали мечеть, 2 ветряные и 2 водяные мельницы, 2 кузницы, магазин, 4 мелочные лавки. В этот период земельный надел сельской общины составлял 1659,1 дес.

До 1920 г. село входило в Мамсинскую волость Казанского уезда Казанской губернии. С 1920 г. в составе Арского кантона ТАССР. С 10.8.1930 г. в Тукаевском, с 10.2.1935 г. в Кзыл-Юлском, с 18.7.1956 г. в Тукаевском, с 1.2.1963 г. в Арском районах. Ныне входит в состав Новокинерского сельского поселения.

В 1928 г. в селе организован колхоз им. К.Маркса, с 1938 г. колхоз «Байкал», с 1959 г. в составе колхоза им. К.Маркса (д. Шурабаш – центральная усадьба), с 1993 г. коллективное предприятие им. К.Маркса, с 1995 г. коллективное предприятие «Тан». С 2017 г. функционирует КФХ. Жители преимущественно занимаются растениеводством, животноводством. В селе действуют начальная школа, клуб (с 1940 г.), библиотека, фельдшерско-акушерский пункт, мечеть «Ахмади» (с 2001 г.).

Среди известных уроженцев села: Г.Г.Мунасыпов (1888–1922) – общественный деятель, писатель, публицист, заместитель председателя, председатель Мусульманского военного комитета (Харби Шура) (в 1917–1918 гг.), организатор и первый редактор газеты «Безнен тавыш».

С селом связаны детские и юношеские годы братьев Мадьяровых.

Число жителей: в 1859 г. – 516, 1897 г. – 787, 1908 г. – 857, 1920 г. – 1036, 1926 г. – 922, 1949 г. – 718, 1958 г. – 602, 1970 г. – 506, 1979 г. – 417, 1989 г. – 333, 2002 г. – 296, 2010 г. – 266, 2020 г. – 207 чел. (татары).

БИМЕРИ (БИМӘР)

Село в верховье р. Казанка, в 27 км к северо-востоку от г. Арск. Основано в 1829 г.



с. Байкал. Улица села.

выходцами из с. Бимери и д. Кириловка (ныне Высокогорского района). В дореволюционных источниках упоминается также под названиями Новый Бимерь, Апайкина Гарь. До 1860-х гг. жители относились к категории государственных крестьян. Их основные занятия в этот период – земледелие и скотоводство, был распространён портняжный промысел. В начале 20 в. функционировали земское училище, 2 мелочные лавки. Земельный надел сельской общины составлял 561,3 дес.

До 1920 г. село входило в Балтасинскую волость Казанского уезда Казанской губернии. С 1920 г. в составе Арского кантона ТАССР. С 10.8.1930 г. в Арском, с 19.2.1944 г. в Чурилинском, с 14.5.1956 г. в Арском районах. Ныне входит в состав Урнякского сельского поселения.

В 1930 г. в селе организован колхоз «Венета», в 1948 г. переименован в колхоз «Победа» (с. Бимери – центральная усадьба, вошли также дд. Апайкина Гарь, Казанка, пос. Гарталовка, а также исчезнувшие пос. Гарь-Хутор, Ирек), в 1960 г. – в колхоз «Заря» (с. Бимери – центральная усадьба, с 1964 г. центральная усадьба переведена в с. Средний Пшалым).

До 1960 г. работала семилетняя школа, позже преобразована в начальную, ныне не действует. В 1939 г. в селе открыты библиотека и фельдшерско-акушерский пункт, в 1950 г. переведены в д. Апайкина Гарь.

Число жителей: в 1859 г. – 177, 1897 г. – 237, 1908 г. – 288, 1920 г. – 327, 1926 г. – 381, 1938 г. – 430, 1958 г. – 220, 1970 г. – 157, 1979 г. – 55, 1989 г. – 4, 2002 г. – 2, 2010 г. – 1 чел., 2020 г. – постоянное население отсутствует.

БОЛЬШИЕ ВЕРЕЗИ (ЗУР БИРЭЗЭ)

Село на р. Верезинка, в 2 км к западу от г. Арск. Основано в период Казанского ханства. В 18 – 1-й половине 19 в. жители относились к категории государственных

крестьян. Их основные занятия в этот период – земледелие и скотоводство, был распространён валяльный промысел. По сведениям 1895 г., действовало медресе. В начале 20 в. функционировали мечеть, бакалейная лавка. В этот период земельный надел сельской общины составлял 648,8 дес.

До 1920 г. село входило в Арскую волость Казанского уезда Казанской губернии. С 1920 г. в составе Арского кантона ТАССР. С 10.8.1930 г. в Арском районе. Ныне входит в состав Арского городского поселения.

В 1930 г. в селе организован колхоз им. IX съезда, в 1954 г. объединён с колхозом 1 мая (с. Средние Вережи) под названием колхоз им. Хрущёва (село – центральная усадьба). С 1964 г. в составе объединённого колхоза «Октябрь» (центральная усадьба – с. Наласа), с 1993 г. – коллективного предприятия «Арский», с 2017 г. – ООО «Агрофирма «Возрождение». Жители преимущественно занимаются растениеводством, животноводством. В селе действуют начальная школа (филиал Арской гимназии №5), библиотека (в 1948 г. открыта изба-читальня, с 1954 г. в современном статусе), мечеть (с 2021 г.). Имеется благоустроенный родник.

Число жителей: в 1782 г. – 104 души мужского пола; 1859 г. – 365, 1897 г. – 583, 1908 г. – 632, 1920 г. – 539, 1926 г. – 765, 1938 г. – 604, 1949 г. – 391, 1958 г. – 325, 1970 г. – 387, 1979 г. – 369, 1989 г. – 371, 2002 г. – 370, 2010 г. – 379, 2020 г. – 420 чел. (татары – 98%, русские – 2%).

ВАСИЛЬЕВА БУЖА (БОЖА)

Деревня в 1 км от р. Казанка, в 4 км к юго-западу от г. Арск. Известна с периода Казанского ханства. До 1860-х гг. жители относились к категории помещичьих крестьян. Их основные занятия в этот период – земледелие и скотоводство, был распространён бондарный промысел. В начале 20 в. земельный надел сельской общины составлял 112,2 дес.



1



2



3



4

- д. Васильева Бужа.
 1. Окрестности деревни;
 2. р. Казанка в окрестностях деревни;
 3. Улица деревни;
 4. Животноводческая ферма.

До 1920 г. деревня входила в Арскую волость Казанского уезда Казанской губернии. С 1920 г. в составе Арского кантона ТАССР. С 10.8.1930 г. в Арском районе. Ныне входит в состав Арского городского поселения.

В 1930 г. в деревне организован колхоз «Колос», с 1949 г. деревня – центральная усадьба колхоза им. Калинина (вошли также с. Чулпаново, исчезнувшие пос. Малое Кадряково и д. Никольская Бужа), с 1963 г. в составе плодосовхоза «Арский», с 1993 г. коллективное предприятие «Арский», с 2017 г. ООО «Агрофирма «Центральная». Жители преимущественно занимаются растениеводством, садоводством, животноводством. В деревне действуют начальная школа (ныне филиал Арской средней школы №2), детский сад (с 1993 г.), фельдшерско-акушерский пункт.

Число жителей: в 1782 г. – 51 душа мужского пола; 1859 г. – 81, 1897 г. – 90, 1908 г. – 137, 1920 г. – 94, 1926 г. – 83, 1938 г. – 43, 1949 г. – 158, 1958 г. – 153, 1970 г. – 189, 1989 г. – 356, 2002 г. – 365, 2010 г. – 392, 2020 г. – 409 чел. (татары – 51%, русские – 48%).

ВЕНЕТА

Село на р. Нурминка, в 16 км к югу от г. Арск. Основано в период Казанского ханства. В дореволюционных источниках упоминается также под названиями Троицкое, Манята. До 1860-х гг. жители относились



с. Венета. Троицкая церковь.

к категории помещичьих крестьян. Их основные занятия в этот период – земледелие и скотоводство, было распространено пчеловодство. В начале 20 в. в селе функционировали Троицкая церковь (1838 г.; здание сохранилось частично, памятник архитектуры в классицистическом стиле), земская школа, 2 хлебозапасных магазина, кузница, водяная мельница, пивная, казённая винная и 3 мелочные лавки.

До 1920 г. село входило в Аркатовскую волость Лаишевского уезда Казанской губернии. С 1920 г. в составе Лаишевского, с 1927 г. – Арского кантонов ТАССР. С 10.8.1930 г. в Пестречинском, с 10.2.1935 г. в Арском районах. Ныне входит в состав Старочурилинского сельского поселения.

В 1931 г. в селе организован колхоз им. Ленина (в 1956 г. в его состав также вошли дд. Ермоловка, Красная Горка, исчезнувшие посёлки Андреевка, Гремячка, Красное Поле, Красный Дол, Рождественский), в 1963 г. переименован в колхоз «Мир» (село – центральная усадьба), с 1990 г. в составе колхоза «Заветы Ильича» (центральная усадьба – с. Старое Чурилино), с 2008 г. – ООО «Агрофирма «Игенче». Жители преимущественно занимаются растениеводством, животноводством. В селе действуют библиотека, фельдшерско-акушерский пункт.

Число жителей: в 1782 г. – 106 душ мужского пола; 1859 г. – 188, 1897 г. – 281, 1908 г. – 301, 1926 г. – 445, 1938 г. – 324, 1949 г. – 208, 1958 г. – 217, 1970 г. – 130, 1979 г. – 149, 1989 г. – 193, 2002 г. – 163, 2010 г. – 709, 2020 г. – 112 чел. (русские – 96%, татары – 4%).

ВЕРХНИЕ АТЫ (ЮГАРЫ АТЫ)

Село на левом притоке р. Атынка, в 13 км к северо-западу от г. Арск. Известно с периода Казанского ханства. В дореволюционных источниках упоминается также под названием Новые Аты. В 18 – 1-й половине 19 в. жители относились к категории государственных крестьян. Их основные занятия в этот период – земледелие и скотоводство, были распространены пчеловодство, ткац-



с. Верхние Аты.
Общий вид.

кий и рогожный промыслы. В начале 20 в. в селе функционировали мечеть, ветряная и водяная мельницы, 2 мелочные лавки. В этот период земельный надел сельской общины составлял 1597,8 дес.

До 1920 г. село входило в Ново-Кишитскую волость Казанского уезда Казанской губернии. С 1920 г. в составе Арского кантона ТАССР. С 10.8.1930 г. в Арском районе. Ныне входит в состав Утар-Атынского сельского поселения.

В 1930 г. в селе организован колхоз им. 1 Мая, с 1958 г. в составе колхоза «Байрак» (центральная усадьба – с. Утар-Аты), с 1993 г. коллективное предприятие «Верхние Аты», с 2000 г. коллективное предприятие «Субаш-Аты», с 2008 г. ООО «Агрофирма «Игенче». Жители занимаются преимущественно растениеводством, животноводством. В селе действуют начальная школа (с 1922 г., ныне филиал Утар-Атынской неполной средней школы), детский сад (с 1991 г.), клуб (с 2007 г.), мечеть (с 2005 г.).

Число жителей: в 1782 г. – 198 душ мужского пола; 1859 г. – 827, 1897 г. – 887, 1908 г. – 933, 1920 г. – 852, 1926 г. – 821, 1938 г. – 730, 1949 г. – 443, 1958 г. – 367, 1970 г. – 321, 1979 г. – 276, 1989 г. – 231, 2002 г. – 240, 2010 г. – 232, 2020 г. – 236 чел. (татары).

ВЕРХНИЕ ВЕРЕЗИ (ЮГАРЫ БИРЭЗЭ)

Деревня на р. Вerezинка, в 10 км к северо-западу от г. Арск. В дореволюционных источниках упоминается также под названием Вerezябаш. Основана во 2-й половине 16 в. В 18 – 1-й половине 19 в. жители относились к категории государственных крестьян. Их основные занятия в этот период – земледелие и скотоводство, были распространены пчеловодство, мукомольный промысел. В начале 20 в. в деревне функционировали мечеть (1902 г., по проекту чертёжника А.Мансурова, памятник культовой архитектуры в традициях татарского народного зодчества и классицизма), медресе, водяная мельница,

кузница, 2 бакалейные лавки. В этот период земельный надел сельской общины составлял 1001,1 дес.

До 1920 г. деревня входила в Арскую волость Казанского уезда Казанской губернии. С 1920 г. в составе Арского кантона ТАССР. С 10.8.1930 г. в Арском районе. Ныне входит в состав Новокрылайского сельского поселения.

В 1930 г. в деревне организован колхоз «Кызыл Яр», с 1958 г. в составе объединённого колхоза им. Свердлова (центральная усадьба – с. Чиканас), с 1990 г. деревня – центральная усадьба колхоза «Динамо» (вошли также д. Иске Юрт, сс. Кукчи-Вережи, Учили, Чиканас), с 1993 г. коллективное предприятие «Динамо», с 2013 г. ООО «Агрофирма «Арча», с 2017 г. ООО «Агрофирма «Центральная». Жители занимаются преимущественно растениеводством, животноводством. В 1930-е гг. в деревне открыта начальная школа (располагалась в здании мечети), в 1977 г. закрыта, в 1982 г. возобновила работу (в 1985 г. построено новое здание), в 2013 г. закрыта. В настоящее время действуют библиотека (с 2004 г.), мечеть (1902 г.). Имеется 2 благоустроенных родника.

Число жителей: в 1859 г. – 537, 1897 г. – 628, 1908 г. – 773, 1920 г. – 668, 1926 г. – 796, 1938 г. – 735, 1949 г. – 375, 1958 г. – 335, 1970 г. – 276, 1979 г. – 241, 1989 г. – 202, 2002 г. – 230, 2010 г. – 215, 2020 г. – 204 чел. (татары).

ВЕРХНИЕ МЕТЕСКИ (ЮГАРЫ МЭТЭСКӘ)

Деревня на р. Ия, в 6 км к северо-востоку от г. Арск. До 1958 г. называлась Кызыл Метески. Известна с периода Казанского ханства. В 18 – 1-й половине 19 в. жители относились к категории государственных крестьян. Их основные занятия в этот период – земледелие и скотоводство, были распространены портняжный промысел, изготовление решёт из лыка. В начале 20 в. в деревне функционировали мечеть и мектеб. В этот период земельный надел сельской общины составлял 817,5 дес.



д. Верхние Вережи. Мечеть.



Ф.А.Галиев



Д.Ш.Гиниятов

До 1920 г. деревня входила в Кармышскую волость Казанского уезда Казанской губернии. С 1920 г. в составе Арского кантона ТАССР. С 10.8.1930 г. в Арском районе. Ныне центр Старокырлайского сельского поселения.

В 1930 г. в деревне организован колхоз «Кызыл Метески», с 1958 г. в составе объединённого колхоза «Ярыш» (центральная усадьба – с. Мендюш), с 1974 г. – колхоза им. Кирова (центральная усадьба – с. Купербаш), с 1990 г. деревня – центральная усадьба колхоза «Ярыш», с 1993 г. коллективное предприятие «Ярыш», с 2000 г. ООО «Агрофирма «Мендюш», с 2013 г. ООО «Агрофирма «Арск», с 2017 г. ООО «Агрофирма «Центральная». Жители работают преимущественно в КФХ, занимаются растениеводством, животноводством. В деревне действуют медпункт, мечеть (с 1998 г.). Имеется благоустроенный родник «Махмуза». В 2001–2013 гг. работала начальная школа.

Число жителей: в 1782 г. – 90 душ мужского пола; 1859 г. – 366, 1897 г. – 405, 1908 г. – 452, 1920 г. – 460, 1926 г. – 480, 1938 г. – 507, 1949 г. – 332, 1958 г. – 300, 1970 г. – 312, 1979 г. – 278, 1989 г. – 270, 2002 г. – 285, 2010 г. – 280, 2020 г. – 270 чел. (татары).

ВЕРХНИЙ АЗЯК (ЮГАРЫ ӘЗӘК)

Село на р. Ия, в 15 км к северу от г. Арск. В дореволюционных источниках упоминается также под названием Азяк-Яваш. Основано в период Казанского ханства. В начале 17 в. жители приняли христианство, в 1870-е гг. вернулись в ислам. В 18 – 1-й половине 19 в. жители относились к категории государственных крестьян. Их основные занятия в этот период – земледелие и скотоводство, были распространены портняжный и ткацкий промыслы. В начале 20 в. в селе функционировали мечеть, мектеб, 3 ветряные мельницы, 2 крупообдирки, 2 мелочные лавки. В этот период земельный надел сельской общины составлял 621,2 дес.

До 1920 г. село входило в Ново-Кишитскую волость Казанского уезда Казанской губернии. С 1920 г. в составе Арского кантона ТАССР. С 10.8.1930 г. в Арском районе. Ныне входит в состав Старокырлайского сельского поселения.

В 1931 г. в селе организован колхоз «Амур», с 1950 г. в составе объединённого колхоза им. Мичурина (центральная усадьба – д. Александровка), с 1993 г. коллективное предприятие им. Мичурина (центральная усадьба – с. Старый Кырлай). С 2004 г. функционирует СХП им. Мичурина. Жители занимаются преимущественно растениеводством, овцеводством. В селе действуют начальная школа (с 1993 г., ныне филиал Старокырлайской неполной средней школы), клуб (здание построено в 1973 г.). При клубе функционирует детский фольклорный коллектив «Шатлык».

Среди известных уроженцев села: Ф.А. Галиев (1960–2012) – драматург, народный артист РТ, заслуженный артист РТ, актёр и режиссёр Татарского государственного театра драмы и комедии им. К.Тинчурина (в 1982–1992 гг.), режиссёр и актёр Татарского государственного театра юного зрителя им. Г.Кариева (в 1992–2012 гг.); Д.Ш. Гиниятов (р. 1969) – заслуженный работник печати и массовых коммуникаций РТ, заместитель генерального директора телерадиокомпании «Новый Век», главный редактор «ТНВ–Татарстан», автор и ведущий телепередачи «Ком сэгате».

Число жителей: в 1782 г. – 66 душ мужского пола; 1859 г. – 319, 1897 г. – 495, 1908 г. – 616, 1920 г. – 617, 1926 г. – 558, 1938 г. – 345, 1949 г. – 251, 1958 г. – 189, 1970 г. – 186, 1979 г. – 195, 1989 г. – 136, 2002 г. – 141, 2010 г. – 128, 2020 г. – 130 чел. (татары).

ВЕРХНИЙ ПШАЛЫМ (ЮГАРЫ ПОШАЛЫМ)

Село на р. Пшалымка, в 19 км к северу от г. Арск. В дореволюционных источниках упоминается также под названиями Нырты,

д. Верхние Метески.
 1. Пруд на р. Ия;
 2. Мечеть;
 3. Родник «Махмуза»;
 4. Улица деревни.



1



2



3



4

Пшалымбаш. Известно с 1619 г. В 18 – 1-й половине 19 в. жители относились к категории государственных крестьян. Через село проходил Сибирский почтовый тракт. Основные занятия жителей в этот период – земледелие и скотоводство, были распространены пчеловодство, санный и тележный промыслы. Население активно участвовало в «Картофельных бунтах» 1840-х гг. В начале 20 в. в селе функционировали мечеть (в 1922 г. закрыта, здание передано школе, в 1938 г. спилен минарет), мектеб, 3 бакалейные лавки. В этот период земельный надел сельской общины составлял 1168,9 дес.

До 1920 г. село входило в Кармышскую волость Казанского уезда Казанской губернии. С 1920 г. в составе Арского кантона ТАССР. С 10.8.1930 г. в Арском районе. Ныне входит в состав Урнякского сельского поселения.

В 1931 г. в селе организован колхоз «Актив», с 1958 г. в составе объединённого колхоза «Байкал» (центральная усадьба – с. Средний Пшалым), в 1964 г. переименован в колхоз «Заря» (центральная усадьба – с. Средний Пшалым), с 1993 г. коллективное предприятие «Заря», с 1995 г. коллективное предприятие «Пшалым». С 2017 г. функционирует ООО СХП «Лутфуллин». Жители занимаются преимущественно растениеводством, животноводством.

В 1922 г. в селе открыта начальная школа, в 1933 г. преобразована в семилетнюю, в 1941 г. – в начальную (в 2005 г. построено новое здание, ныне филиал Лесхозской средней школы). В настоящее время действуют клуб (с 1941 г., в 1974 г. построено здание), библиотека (с 1953 г., с 2005 г. – передвижная), мечеть «Иман» (с 1996 г.). При клубе функционируют театральные коллективы «Яшьлек», «Чишмэ», хореографический коллектив «Аккош».

Среди известных уроженцев села: С.Губайдуллин (1821–1870) – родоначальник купеческой династии Губайдуллиных, казанский купец 2-й гильдии, дед известного татарского историка Г.С.Губайдуллина.

Число жителей: в 1782 г. – 58 душ мужского пола; 1859 г. – 505, 1897 г. – 843, 1908 г. – 963, 1920 г. – 1021, 1926 г. – 948, 1938 г. – 773, 1949 г. – 914, 1958 г. – 673, 1970 г. – 650, 1979 г. – 542, 1989 г. – 414, 2002 г. – 342, 2010 г. – 359, 2020 г. – 310 чел. (татары).

ВЕРХНЯЯ КОРСА (ЮГАРЫ КУРСА)

Село на р. Кисьмесь, в 8 км к востоку от г. Арск. Основано в период Казанского ханства. В 18 – 1-й половине 19 в. жители относились к категории государственных крестьян. Их основные занятия в этот период – земледелие и скотоводство, были распространены печной, плотничный, портняжный, скорняжный и шерстобитный промыслы, пчеловодство. В первой половине 19 в. в селе на средства казанских купцов второй гильдии А.М. и Г.М. Апанаевых построена мечеть (памятник татарской культовой архитектуры в стиле позднего классицизма; в 1930-е гг. закрыта; в настоящее время используется по назначению). В конце 18 – начале 19 в. имам-хатибом прихода служил Г.Курсави. С начала 19 в. в селе действовало медресе, в котором преподавали видные татарские учёные и просветители Г.Курсави, Г.Мухамметов, М.Уразгильдиев, Х.Хамитов. В начале 20 в. функционировали мечеть, медресе, 2 водяные мельницы, кузница, 5 мелочных лавок. В этот период земельный надел сельской общины (совместно с д. Нижняя Корса) составлял 4398 дес.



с. Верхняя Корса. Мемориальный знак в память о Г. Курсави.



1

с. Верхняя Корса.
1. Мечеть «Илдус»;
2. Музей им. Г.Курсави;
3. Общий вид.



2



3



У.Ф.Бакиров



Г.Курсави

До 1920 г. село входило в Кармышскую волость Казанского уезда Казанской губернии. С 1920 г. в составе Арского кантона ТАССР. С 10.8.1930 г. в Арском, с 19.2.1944 г. в Чурилинском, с 14.5.1956 г. в Арском районах. Ныне входит в состав Среднекорсинского сельского поселения.

В 1929 г. совместно с д. Средняя Корса организован колхоз «Батыр Корса». С 1951 г. село – центральная усадьба объединённого колхоза «Авангард» (вошли также дд. Алан, Нижняя Корса, Средняя Корса), с 1959 г. в составе объединённого колхоза «Корса» (центральная усадьба – д. Средняя Корса). В 1990 г. село выделилось в колхоз «Корса». С 2004 г. функционирует ООО «Корсинский МТС». Жители занимаются преимущественно растениеводством, животноводством.

До 2013 г. работала начальная школа. В селе действуют фельдшерско-акушерский пункт, мечеть, имеются благоустроенные родники «Игелек», «Кызыльяр». В 2020 г. открыта новая мечеть «Илдус». В 2016 г. в селе рядом со зданием старой мечети установлен мемориальный знак в память о Г. Курсави, в 2024 г. открыт Музей им. Г.Курсави.

Среди известных уроженцев села: У.Ф.Бакиров (1896–1982) – детский писатель, журналист, заслуженный работник культуры ТАССР, кавалер орденов Красной Звезды и Отечественной войны 2-й степени; В.Г.Бакирова (1945–2019) – почвовед, кандидат биологических наук; Габденнаср (Абу Наср) Курсави (1771/1776–1812) – религиозный деятель, богослов, просветитель, основоположник исламского реформаторства в Волго-Уральском регионе.

С селом связано имя религиозного деятеля Габдулхалика Курсави (? – 1843(44)) – брата Г.Курсави, имама мечети села и мудариса медресе.

Число жителей: в 1782 г. – 175 душ мужского пола; 1859 г. – 923, 1897 г. – 1197, 1908 г. – 1360, 1920 г. – 1484, 1926 г. – 1412, 1958 г. – 397, 1970 г. – 313, 1979 г. – 273, 1989 г. – 211, 2002 г. – 207, 2010 г. – 202, 2020 г. – 204 чел. (татары).

ВЕРХНЯЯ МАСРА (ЮГАРЫ МАСРА)

Деревня на правом притоке р. Кисьмесь, в 18 км к северо-востоку от г. Арск. Известна с 1678 г. В 18 – 1-й половине 19 в. жители относились к категории государственных крестьян. Их основные занятия в этот период – земледелие и скотоводство, были распространены плотничный и шапочный промыслы. В начале 20 в. в деревне функционировали мечеть, мектеб, 3 мелочные лавки. В этот период земельный надел сельской общины составлял 1006,1 дес.

До 1920 г. деревня входила в Кармышскую волость Казанского уезда Казанской губернии. С 1920 г. в составе Арского кантона ТАССР. С 10.8.1930 г. в Арском, с 19.2.1944 г. в Чурилинском, с 14.5.1956 г. в Арском районах. Ныне входит в состав Сизинского сельского поселения.

В 1939–1956 гг. деревня – центральная усадьба объединённого колхоза «Урняк Масра» (вошло также с. Старая Масра), в 1956 г. переименован в колхоз «Урняк», с 1958 г. в составе объединённого колхоза им. Фрунзе (центральная усадьба – с. Старая Масра). В 1991 г. деревня выделилась в колхоз «Масра», с 1993 г. коллективное предприятие «Уныш», с 2002 г. ООО «Агрофирма «Тургай». С 2004 г. функционирует ООО «Агрокомплекс «Ак Барс». Жители занимаются преимущественно растениеводством, животноводством.

Число жителей: в 1782 г. – 105 душ мужского пола; 1859 г. – 491, 1897 г. – 532, 1908 г. – 598, 1920 г. – 667, 1926 г. – 522, 1938 г. – 545, 1958 г. – 358, 1970 г. – 260, 1979 г. – 222, 1989 г. – 153, 2002 г. – 111, 2010 г. – 85, 2020 г. – 61 чел. (татары).

ВЕРХНЯЯ УРА (ЮГАРЫ ОРЫ)

Деревня на р. Ура, в 45 км к северу от г. Арск. Известна с 1646 г. В дореволюционных источниках упоминается также под названием Нижняя Ура. В 18 – 1-й половине 19 в. жители относились к категории государственных крестьян. Их основные занятия



д. Верхняя Ура. Мечеть.

в этот период – земледелие и скотоводство. В начале 20 в. в деревне функционировали мечеть, водяная мельница, мелочная лавка. В этот период земельный надел сельской общины составлял 1540,2 дес.

До 1920 г. деревня входила в Шиньгинскую волость Царёвококшайского уезда Казанской губернии. С 1920 г. в составе Арского кантона ТАССР. С 10.8.1930 г. в Тукаевском, с 10.2.1935 г. в Кзыл-Юлском, с 18.7.1956 г. в Тукаевском, с 1.2.1963 г. в Арском районах. Ныне входит в состав Новокинерского сельского поселения.

В 1931 г. в деревне организован колхоз «Радио», с 1959 г. в составе объединённого колхоза 1 Мая (центральная усадьба – с. Сюрда), с 1993 г. коллективное предприятие «1 Мая», с 2004 г. ООО «Агрофирма «АЮ». Жители занимаются преимущественно растениеводством, овцеводством.

До 2022 г. в деревне работала начальная школа (с 1931 г. – начальная, с 1934 г. – семилетняя, с 1961 г. – восьмилетняя, с 1972 г. – начальная, с 2007 г. – в новом здании). В деревне действуют клуб (с 1939 г.), фельдшерско-акушерский пункт, мечеть (с 2019 г.). Имеются благоустроенные родники «Мулла», «Ибати», «Салкын».

Среди известных уроженцев деревни: Я.А.Сафиуллин (р. 1961) – административно-хозяйственный работник, директор ООО «КМПО-АЮ».

Число жителей: в 1859 г. – 663, 1897 г. – 869, 1908 г. – 942, 1926 г. – 949, 1938 г. – 818, 1949 г. – 568, 1958 г. – 474, 1970 г. – 365, 1979 г. – 274, 1989 г. – 225, 2002 г. – 217, 2010 г. – 213, 2020 г. – 198 чел. (татары).

ГАРТАЛОВКА

Посёлок на р. Казанка, в 25 км к северо-востоку от г. Арск. Основан в 1930-х гг. Со времени основания в Арском, с 19.2.1944 г. в Чурилинском, с 14.5.1956 г. в Арском районах. Ныне входит в состав Урнякского сельского поселения.

В 1930 г. в посёлке организован колхоз «Венера», с 1948 г. в составе колхоза

«Победа» (с. Бимери – центральная усадьба), с 1960 г. – колхоза «Заря» (с. Бимери – центральная усадьба, с 1964 г. центральная усадьба – с. Средний Пшалым), с 1991 г. – АО «Казанка». Жители преимущественно занимаются растениеводством.

Число жителей: в 1938 г. – 88, 1949 г. – 77, 1958 г. – 67, 1970 г. – 49, 1979 г. – 28, 1989 г. – 18, 2002 г. – 43, 2010 г. – 35, 2020 г. – 41 чел. (русские, татары).

ГУБУРЧАК (ГӨБЕРЧӘК)

Село на правом притоке р. Кисьмень, в 20 км к северо-востоку от г. Арск. До 1930-х гг. известно под названием Малый Муй. Основано в период Казанского ханства. В 18 – 1-й половине 19 в. жители относились к категории государственных крестьян. Их основные занятия в этот период – земледелие и скотоводство. В начале 20 в. в селе функционировала мечеть. В 1915 г. открыт мектеб (обучалось 75 мальчиков). В этот период земельный надел сельской общины составлял 636,6 дес.

До 1920 г. село входило в Ново-Чурилинскую волость Мамадышского уезда Казанской губернии. С 1920 г. в составе Мамадышского кантона ТАССР. С 10.8.1930 г. в Арском, с 19.2.1944 г. в Чурилинском, с 14.5.1956 г. в Арском районах. Ныне входит в состав Сизинского сельского поселения.



с. Губурчак. Мечеть.



с. Губурчак.
Музей М.Магдеева.



М.Ю.Билалов



М.С.Магдеев



А.Ф.Файзрахманов

В 1931 г. в селе организован колхоз им. Куйбышева, в 1959 г. в его состав вошли дд. Казаклар, Чума-Елга, с. Сикертан (центральная усадьба – с. Губурчак), с 1995 г. коллективное предприятие «Чулпан». С 2004 г. функционирует ООО «Агрокомплекс «Ак Барс». Жители занимаются преимущественно растениеводством, животноводством.

В 1930–2014 гг. в селе работала начальная школа (в 1941, 1990 и 2006 гг. построены новые здания). В настоящее время действуют клуб, библиотека (с 1997 г.), мечеть (с 2005 г.), Музей Мухаммета Магдеева (с 2000 г.). Имеется благоустроенный родник.

Среди известных уроженцев села: М.Ю.Билалов (1903–2009) – кандидат педагогических наук, заслуженный учитель ТАССР, кавалер ордена «Знак Почёта»; М.С.Магдеев (1930–1995, похоронен в родном селе) – писатель, литературовед, кандидат филологических наук, народный писатель РТ, заслуженный работник культуры РСФСР, лауреат Государственной премии РТ им. Г.Тукая; И.Ф.Фаттахов (р. 1975) – кандидат филологических наук.

Число жителей: в 1782 г. – 47 душ мужского пола; 1859 г. – 283, 1897 г. – 501, 1908 г. – 558, 1926 г. – 560, 1938 г. – 632, 1949 г. – 582, 1958 г. – 495, 1970 г. – 472, 1979 г. – 402, 1989 г. – 324, 2002 г. – 284, 2010 г. – 299, 2020 г. – 204 чел. (татары – 96%).

ЕРМОЛОВКА

Деревня в бассейне р. Нурминка (правый приток р. Мёша), в 21 км к югу от г. Арск. Известна с периода Казанского ханства как Малая Нурма. В дореволюционных источниках упоминается также под названием Страховка. До 1860-х гг. жители относились к категории помещичьих крестьян. Их основные занятия в этот период – земледелие и скотоводство. В начале 20 в. в деревне функционировали хлебозапасный магазин, водяная мельница, мелочная лавка. В этот период земельный надел сельской общины составлял 511 дес.

До 1920 г. деревня входила в Аркатовскую волость Лайшевского уезда Казанской губернии. С 1920 г. в Лайшевском, с 1927 г. в Арском кантонах ТАССР. С 10.8.1930 г. в Пестречинском, с 10.2.1935 г. в Арском районах. Ныне входит в состав Старочурилинского сельского поселения.

В 1930 г. в деревне организован колхоз «Красное знамя», с 1956 г. в составе колхоза им. Ленина (центральная усадьба – с. Венета), с 1963 г. – объединённого колхоза «Мир» (центральная усадьба – с. Венета), с 1990 г. – колхоза «Заветы Ильича» (центральная усадьба – с. Старое Чурилино). С 2008 г. функционирует ООО «Агрофирма «Игенче». Жители занимаются преимущественно растениеводством. На территории поселения сохранился часовенный столб (начало 20 в.).

Число жителей: в 1782 г. – 30 душ мужского пола; 1859 г. – 324, 1897 г. – 415, 1908 г. – 421, 1920 г. – 373, 1926 г. – 451, 1938 г. – 358, 1949 г. – 228, 1958 г. – 228, 1970 г. – 158, 1979 г. – 120, 1989 г. – 71, 2002 г. – 52, 2010 г. – 31, 2020 г. – 17 чел. (русские – 89%, татары – 11%).

ИЛЬДУС (ИЛДУС)

Деревня на правом притоке р. Шошма, в 35 км к северу от г. Арск. Основана в 1920-е гг. Со времени основания в Мамсинской волости Арского кантона ТАССР. С 10.8.1930 г. в Тюнтерском, с 2.3.1932 г. в Балтасинском, с 10.2.1935 г. в Кзыл-Юлском, с 18.7.1956 г. в Тукаевском, с 1.2.1963 г. в Арском районах. Ныне входит в состав Шушмабашского сельского поселения.

В 1933 г. в деревне организован колхоз им. XVII съезда КПСС, с 1950 г. в составе колхоза «Корэш» (центральная усадьба – с. Шека), с 1957 г. – объединённого совхоза «Северный» (центральная усадьба – с. Шушмабаш), с 1992 г. коллективное предприятие «Северный», с 2010 г. ООО СХП «Северный». Жители занимаются преимущественно растениеводством. До 2013 г. в деревне работала начальная школа.

Число жителей: в 1938 г. – 283, 1949 г. – 185, 1958 г. – 201, 1970 г. – 140, 1979 г. – 93, 1989 г. – 44, 2002 г. – 56, 2010 г. – 59, 2020 г. – 53 чел. (татары – 94%, русские – 6%).

ИСКЕ ЮРТ (ИСКЕ ЙОРТ)

Деревня на р. Искеюрт, в 12 км к северо-западу от г. Арск. Известна с 1602–1603 гг. как Епанчино (Япанчы). В дореволюционных источниках упоминается также под названием Новые Селищи (Тубэнге Бистэ). Современное название – с 1930-х гг. В 18 – 1-й половине 19 в. жители относились к категории государственных крестьян. Их основные занятия в этот период – земледелие и скотоводство. В начале 20 в. в деревне функционировали мечеть, мелочная лавка. В этот период земельный надел сельской общины составлял 948,7 дес.

До 1920 г. деревня входила в Ново-Кишитскую волость Казанского уезда Казанской губернии. С 1920 г. в составе Арского кантона ТАССР. С 10.8.1930 г. в Арском районе. Ныне входит в состав Новокрылайского сельского поселения.

В 1931 г. в деревне организован колхоз «Ташчишма», с 1958 г. в составе объединённого колхоза им. Свердлова (центральная усадьба – с. Чиканас), с 1990 г. – колхоза «Динамо» (центральная усадьба – д. Верхние Вережи), с 1990 г. – подсобного хозяйства «Востокстройтрансгаз», с 1997 г. – коллективного предприятия «Чишма». Жители занимаются преимущественно растениеводством, животноводством. В 1988–2012 гг. в деревне работала начальная школа. В настоящее время действуют клуб, мечеть «Хатима» (с 1994 г.). Имеется 2 благоустроенных родника.

Среди известных уроженцев деревни: А.Ф.Файзрахманов (р. 1937) – журналист, заслуженный работник культуры ТАССР; Т.Н.Шигабиев (1939–2023) – теплофизик, доктор технических наук, заслуженный работник газовой промышленности СССР, кавалер ордена «Знак Почёта» (дважды).

Число жителей: в 1782 г. – 72 души мужского пола; 1859 г. – 330, 1897 г. – 494, 1908 г. – 518, 1920 г. – 473, 1926 г. – 421, 1938 г. – 446, 1949 г. – 310, 1958 г. – 253, 1970 г. – 169, 1979 г. – 120, 1989 г. – 105, 2002 г. – 123, 2010 г. – 121, 2020 г. – 98 чел. (татары).

ИШНАРАТ

Деревня на р. Нуса, в 40 км к северу от г. Арск. Известна с 1678 г. В 18 – 1-й половине 19 в. жители относились к категории государственных крестьян. Их основные занятия этот период – земледелие и скотоводство, были распространены валяльный, плотничный, рогожный, лесозаготовительный про-



Т.Н.Шигабиев



1



2

д. Ишнарят. 1. Общий вид; 2. Пруд на р. Нуса.



Ф.М.Миннуллин

мысли. В начале 20 в. в деревне функционировали мечеть, водяная мельница, мелочная лавка. В этот период земельный надел сельской общины составлял 873,2 дес.

До 1920 г. деревня входила в Мамсинскую волость Казанского уезда Казанской губернии. С 1920 г. в составе Арского кантона ТАССР. С 10.8.1930 г. в Тюнтерском, с 2.3.1932 г. в Балтасинском, с 10.2.1935 г. в Кзыл-Юлском, с 18.7.1956 г. в Тукаевском, с 1.2.1963 г. в Арском районах. Ныне входит в состав Шушмабашского сельского поселения.

В 1930 г. в деревне организован колхоз «Уракчы», в 1941 г. переименован в колхоз им. Тельмана и в этом же году объединён с колхозом им. Будённого (с. Нуса), с 1957 г. в составе объединённого совхоза «Северный» (центральная усадьба – с. Шушмабаш), с 1990 г. коллективное предприятие «Нуса», с 2001 г. ООО СХП «Северный» (с. Шушмабаш). Жители занимаются преимущественно растениеводством, животноводством. В 1996–2016 гг. в деревне работала начальная школа.

Среди известных уроженцев деревни: Ф.М.Миннуллин (1934–1994) – литературный критик, заслуженный работник культуры ТАССР.

Число жителей: в 1782 г. – 51 душа мужского пола; 1859 г. – 264, 1897 г. – 369, 1908 г. – 459, 1920 г. – 426, 1926 г. – 294, 1938 г. – 298, 1949 г. – 215, 1958 г. – 235, 1970 г. – 157, 1979 г. – 143, 1989 г. – 94, 2002 г. – 92, 2010 г. – 90, 2020 г. – 73 чел. (татары).

КАЕНСАР

Деревня в верховье р. Нурминка (правый приток р. Мёша), в 10 км к юго-востоку от г. Арск. Основана в период Казанского ханства, возродилась после запустения в 1-й половине 17 в. В 18 – 1-й половине 19 в. жители относились к категории государственных крестьян. Их основные занятия в этот период – земледелие и скотоводство. В начале 20 в. в деревне функционировали мечеть, бакалейная лавка. В этот период земельный надел сельской общины составлял 736,9 дес.

До 1920 г. деревня входила в Арскую волость Казанского уезда Казанской губернии. С 1920 г. в составе Арского кантона ТАССР. С 10.8.1930 г. в Арском районе. Ныне входит в состав Янга-Салского сельского поселения.

В 1930 г. в деревне организован колхоз «Кызыл Каенсар», в 1955 г. переименован в колхоз «Коммунизм таны». С 1959 г. в составе объединённого колхоза им. М.Вахитова (центральная усадьба – с. Янга-Сала), с 1995 г. коллективное предприятие «Янгосала». С 2005 г. функционирует ООО «Агрофирма «Каенсар». Жители работают преимущественно в ООО «Агрофирма «Каенсар», занимаются растениеводством, молочным животноводством, овцеводством.

В деревне работали начальная школа (до 2014 г.), детский сад (в 2000–2014 гг.). В настоящее время действуют клуб (с 1925–1927 гг., с 1977 г. – в новом здании, с 2004 г. – культурно-спортивный центр), мечеть (с 2010 г.).

Среди известных уроженцев деревни: Г.Ф.Шайхиева (р. 1970) – публицист, журналист.

Число жителей: в 1782 г. – 91 душа мужского пола; 1859 г. – 279, 1897 г. – 392, 1908 г. – 470, 1920 г. – 439, 1926 г. – 405, 1938 г. – 432, 1949 г. – 353, 1958 г. – 281, 1970 г. – 268, 1979 г. – 213, 1989 г. – 178, 2002 г. – 186, 2010 г. – 171, 2020 г. – 157 чел. (татары).

КАЗАКЛАР

Деревня на р. Кисьмень, в 19 км к северо-востоку от г. Арск. В дореволюционных источниках упоминается также под названием Служилый Муй. Известна с 1646 г. В 18 – 1-й половине 19 в. жители относились к категории государственных крестьян. Их основные занятия в этот период – земледелие и скотоводство. В начале 20 в. в деревне функционировала мечеть. В этот период земельный надел сельской общины составлял 183,6 дес.

До 1920 г. деревня входила в Ново-Чурилинскую волость Мамадышского уезда Казанской губернии. С 1920 г. в соста-



д. Каенсар.
Общий вид.





д. Каенсар. Пруд
на правом притоке р. Нурминка.



Д.Н.Валеев



Ф.Н.Мусагитов



М.Б.Хасхиев

ве Арского кантона ТАССР. С 10.8.1930 г. в Арском районе. Ныне входит в состав Сизинского сельского поселения.

В 1933 г. в деревне организован колхоз «Магариф», с 1959 г. в составе колхоза им. Куйбышева (центральная усадьба – с. Губурчак), с 1995 г. – коллективного предприятия «Чулпан», с 2004 г. СХПК «Чулпан». С 2004 г. функционирует ООО «Агрокомплекс «Ак Барс». Жители занимаются преимущественно растениеводством, животноводством. С 2018 г. в деревне действует мечеть.

Число жителей: в 1782 г. – 24 души мужского пола; 1859 г. – 142, 1897 г. – 183, 1908 г. – 235, 1920 г. – 272, 1926 г. – 275, 1938 г. – 208, 1949 г. – 145, 1958 г. – 145, 1970 г. – 165, 1979 г. – 136, 1989 г. – 100, 2002 г. – 90, 2010 г. – 95, 2020 г. – 88 чел. (татары – 89%).

КАЗАНБАШ

Село на р. Казанка, в 8 км к северо-востоку от г. Арск. Известно с 1617 г. В дореволюционных источниках упоминается также под названием Кармыш-Казанбаш. В 18 – 1-й половине 19 в. жители относились к категории государственных крестьян. Их основные занятия в этот период – земледелие и скотоводство, были распространены пчеловодство, кожевенный и плотничный промыслы, пошив национальной обуви и тюбетеек. По сведениям 1895 г., действовало медресе. В начале 20 в. в селе функционировали волостное правление, 2 соборные мечети (1-я построена до 1866 г., 2-я – в 1892 г.), кредитное товарищество, мельница, кузница, 6 мелочных лавок. В этот период земельный надел сельской общины составлял 1869,8 дес.

До 1920 г. село являлось центром Кармышской волости Казанского уезда Казанской губернии. С 1920 г. в составе Арского кантона ТАССР. С 10.8.1930 г. в Арском, с 1944 г. в Чурилинском, с 1956 г. в Арском районах. Ныне входит в состав Урнякского сельского поселения.

В 1929 г. в селе организован колхоз «Красный Казанбаш» (первый председа-

тель – Багаутдин Зайнуллин). В 1932 г. над колхозом взяла шефство газета «Известия», он был переименован в колхоз «Известия». В 1952 г. в его состав вошли д. Кутук и ныне исчезнувшийся пос. Х лет Октября, в 1960 г. – дд. Алга-Куюк, Казылино, Малые Турнали, Толонгер, сс. Купербаш, Нижние Метески, Старые Турнали, пос. Четыре Двора. С 1994 г. коллективное предприятие «Известия», с 2003 г. ООО «Агрофирма «Казанбаш», с 2004 г. ООО сельскохозяйственный кооператив «Каенлык», в 2004–2009 гг. – СХПК «Известия». В настоящее время действует КФХ «Казанка». Большой вклад в развитие села внёс председатель колхоза М.Б.Хасхиев (в 1953–1986 гг.): под его руководством были построены машинно-тракторная станция, животноводческий комплекс, объекты социокультурного быта. Жители занимаются преимущественно растениеводством, животноводством.

В 1922 г. в селе открыта начальная школа (располагалась в здании мечети), в 1926 г. преобразована в семилетнюю (в 1931 и 1935 гг. построены новые здания), в 1935 г. – в среднюю, в 1945 г. – в неполную среднюю, в 1954 г. – в среднюю (в 1968 г. построено новое здание; в 1970 г. – здание интерната для приезжих учащихся), в 2010 г. – в неполную среднюю. В 2000 г. в школе открыт краеведческий музей (организаторы – Л.М.Габдрахманова, Д.Н.Низамов). В селе действуют дом культуры (с 1982 г.), библиотека (с 1918 г.), детский сад «Ромашка» (в 1965–1970 гг. и с 1984 г.), фельдшерско-акушерский пункт, мечеть «Ибрагим» (с 1998 г.). В 2017 г. открыт родник Г.Ахунова.

Среди известных уроженцев села: Д.Н.Валеев (1938–2010) – писатель, заслуженный деятель искусств ТАССР и РСФСР, лауреат Государственной премии РТ им. Г.Тукая; Ф.Н.Мусагитов (р. 1966) – директор Татарского государственного театра драмы и комедии им. К.Тинчурина (с 2002 г.), заслуженный работник культуры РТ; Г.Г.Насибуллин (1923–2007) – стоматолог, доктор медицинских наук, участник Великой Отечественной



1

- с. Казанбаш.
 1. Мечеть «Ибрагим»;
 2. Дом культуры;
 3. Окрестности села;
 4. Общий вид.



2



3



4

войны, кавалер орденов Отечественной войны 2-й степени, Красной Звезды (дважды); Х.Х.Хасанов (1907–1995) – историк, доктор исторических наук, заслуженный деятель науки ТАССР, РСФСР; Г.М.Хасанова (р. 1959) – переводчик, кандидат филологических наук, заслуженный работник культуры РТ, лауреат Республиканской премии им. Г.Р.Державина; М.Б.Хастиев (1927–2000) – руководитель сельскохозяйственного предприятия, Герой Социалистического Труда, кавалер орденов Ленина и Трудового Красного Знамени.

Число жителей: в 1782 г. – 161 душа мужского пола; 1859 г. – 877, 1897 г. – 1074, 1908 г. – 1178, 1920 г. – 1256, 1926 г. – 1183, 1938 г. – 948, 1949 г. – 793, 1958 г. – 697, 1970 г. – 695, 1979 г. – 628, 1989 г. – 596, 2002 г. – 549, 2010 г. – 541, 2020 г. – 538 чел. (татары – 98,5%, русские – 1,5%).

КАЗАНКА

Деревня на р. Казанка, в 23 км к северо-востоку от г. Арск. Основана в 1930-е гг. Со времени основания в Арском, с 19.2.1944 г. в Чурилинском, с 14.5.1956 г. в Арском районах. Ныне входит в состав Урнякского сельского поселения.

В 1928 г. в деревне организован колхоз «Салих», в 1930 г. переименован в колхоз «Казанка», с 1948 г. в составе колхоза «Победа» (с. Бимери – центральная усадьба), с 1960 г. – колхоза «Заря» (с. Бимери – центральная усадьба, с 1964 г. центральная усадьба – с. Средний Пшалым), в 1992–1995 гг. подсобное хозяйство «Казанка» строительно-монтажного треста №5, с 1996 г. коллективное предприятие «Турнали». С 2017 г. функционирует ООО СХП «Лутфуллин». Жители преимущественно работают в СХП, занимаются растениеводством. В деревне действуют библиотека (с 2003 г.), мечеть (с 1993 г.).

Число жителей: в 1938 г. – 81, 1949 г. – 109, 1958 г. – 102, 1970 г. – 131, 1979 г. – 107, 1989 г. – 117, 2002 г. – 172, 2010 г. – 159, 2020 г. – 150 чел. (татары).

КАЗЫЛИНО (КАЗИЛЕ)

Деревня на р. Казанка, в 5 км к северо-востоку от г. Арск. Известна с периода Казанского ханства. В 18 – 1-й половине 19 в. жители относились к категории государственных крестьян. Их основные занятия в этот период – земледелие и скотоводство, был распространён отхожий промысел. В 19 в. в деревне функционировала мечеть. На рубеже 19–20 вв. построен комплекс зданий мечети (1899 г., сохранилась, используется по назначению; памятник культовой архитектуры в стиле эклектики национально-романтического направления с преобладанием восточно-мусульманских мотивов) и медресе (сохранилось, памятник архитектуры в стиле эклектики классицистического направления), который является памятником историко-культурного наследия. Новометодное медресе было известно далеко за пределами уезда как одно из наиболее престижных и благоустроенных учебных заведений. В медресе обучалось около 50 шакирдов. В начале 20 в. в деревне функционировали мечеть, медресе, водяная мельница, 2 мелочные лавки. В этот период земельный надел сельской общины составлял 1277,6 дес.

До 1920 г. деревня входила в Кармышскую волость Казанского уезда Казанской губернии. С 1920 г. в составе Арского кантона ТАССР. С 10.8.1930 г. в Арском районе. Ныне входит в состав Старокырлайского сельского поселения.

В 1929 г. в деревне организован колхоз «Ударник», с 1952 г. в составе сельскохозяйственной артели им. Ворошилова (с. Купербаш – центральная усадьба), с 1959 г. – колхоза им. Кирова (с. Купербаш), с 1960 г. – объединённого колхоза «Известия» (центральная усадьба – с. Казанбаш), с 1996 г. – коллективного предприятия «Игенче». С 2017 г. функционирует ООО «Агрофирма «Казанка». Жители преимущественно работают в ООО «Агрофирма «Казанка», занимаются растениеводством, животноводством. В деревне действуют начальная школа (с 1918 г., ныне филиал



д. Казылино. Мечеть.



М.М.Маликов

Нижнеметескинской средней школы), мечеть (открыта в 2010 г. после реставрации).

К северу от деревни выявлены две надгробные плиты из серого известняка с рельефной арабско-татарской надписью и рельефным орнаментом на бордюре и в верхней части (датируются 1-й половиной 16 в.).

Среди известных уроженцев деревни: Г.Г.Гатауллин (1948–2007) – писатель, поэт.

Число жителей: в 1782 г. – 147 душ мужского пола; 1859 г. – 521, 1897 г. – 668, 1908 г. – 930, 1920 г. – 890, 1926 г. – 840, 1938 г. – 650, 1949 г. – 567, 1958 г. – 375, 1970 г. – 276, 1979 г. – 215, 1989 г. – 157, 2002 г. – 148, 2010 г. – 133, 2020 г. – 133 чел. (татары).

КАРАТАЙ

Деревня на р. Шошма, в 38 км к северу от г. Арск. Основана в период Казанского ханства. В 18 – 1-й половине 19 в. жители относились к категории государственных крестьян. Их основные занятия в этот период – земледелие и скотоводство, были распространены валяльный, рогожный, лесопильный, плотничный, печной промыслы. В начале 20 в. в деревне функционировали мечеть, водяная мельница, мелочная лавка. В этот период земельный надел сельской общины составлял 792,8 дес.

До 1920 г. деревня входила в Мамсинскую волость Казанского уезда Казанской губернии. С 1920 г. в составе Арского кантона ТАССР. С 10.8.1930 г. в Тюнтерском,



д. Каратай. Мечеть.

с 2.3.1932 г. в Балтасинском, с 10.2.1935 г. в Кзыл-Юлском, с 18.7.1956 г. в Тукаевском, с 1.2.1963 г. в Арском районах. Ныне входит в состав Апазовского сельского поселения.

В 1931 г. в деревне организован колхоз «Тан», в 1952 г. объединён с колхозом им. Тельмана, в 1957 г. вошёл в состав объединённого совхоза «Северный» (центральная усадьба – с. Шушмабаш), с 1967 г. совхоз «Ватан» (центральная усадьба – с. Апазово). С 2010 г. функционирует ООО «Агрофирма «Ватан». Жители преимущественно работают в ООО «Агрофирма «Ватан», занимаются растениеводством, животноводством. Действует мечеть (с 2004 г.).

Среди известных уроженцев деревни: М.М.Маликов (1933–2022) – учёный-агроном, доктор сельскохозяйственных наук, заслуженный агроном ТАССР, лауреат Государственной премии РТ в области науки и техники; Р.У.Халитов (1924–2020) – заслуженный учитель РСФСР, отличник образования СССР, участник Великой Отечественной войны.

Число жителей: в 1782 г. – 56 душ мужского пола; 1859 г. – 367, 1897 г. – 499, 1908 г. – 590, 1920 г. – 477, 1926 г. – 388, 1938 г. – 361, 1949 г. – 269, 1958 г. – 186, 1970 г. – 164, 1979 г. – 150, 1989 г. – 144, 2002 г. – 117, 2010 г. – 98, 2020 г. – 84 чел. (татары).

КАЧЕЛИНО (КӘЧЕ)

Село на р. Казанка, в 6 км к юго-западу от г. Арск. Известно с 1602 г. В 18 – 1-й половине 19 в. жители относились к категории государственных крестьян. Их основные занятия в этот период – земледелие и скотоводство, были распространены пчеловодство, рыболовство. В начале 20 в. в селе функционировали 2 мечети, медресе, водяная мельница, 6 бакалейных лавок. В этот период земельный надел сельской общины составлял 2082 дес.

До 1920 г. село входило в Арскую волость Казанского уезда Казанской губернии. С 1920 г. в составе Арского кантона ТАССР.

С 10.8.1930 г. в Арском районе. Ныне центр Качелинского сельского поселения.

В 1930 г. в селе организован колхоз «Авангард», в 1950 г. в его состав вошла д. Мирзям, в 1952 г. – с. Пшенгер, в 1961 г. – дд. Абзябар, Якты Кен, сс. Кишметьево, Чулпаново, ныне исчезнувший пос. Малое Кадряково (центральная усадьба – с. Качелино), с 1995 г. СХП «Татарстан», с 2015 г. ООО СХП «Татарстан». С 2016 г. функционирует ООО «Агрофирма «Возрождение». Жители занимаются преимущественно растениеводством, животноводством.

В 1934 г. в селе открыта начальная школа, в 1940 г. преобразована в семилетнюю, в 1961 г. – в восьмилетнюю (в 1961–1970 гг. при ней работала вечерняя школа), в 1988 г. – в среднюю (построено новое здание), в 2001 г. – в неполную среднюю. В 2006 г. в школе открыт музей родного края. В настоящее время действуют детский сад (с 1990 г.), дом культуры (с 1948 г., с 1987 г. в новом здании), библиотека (с 1930 г. как изба-читальня, с 1939 г. – библиотека, с 1996 г. в здании дома культуры), фельдшерско-акушерский пункт (с 1958 г.), мечеть (с 1988 г.).

Среди известных уроженцев села: Х.Г.Гизатуллин (1910–1980) – эпизоотолог, иммунолог, доктор ветеринарных наук, заслуженный деятель науки ТАССР и РСФСР, ректор Казанской академии ветеринарной медицины (в 1963–1975 гг.), участник Великой Отечественной войны, кавалер орденов Ленина, Октябрьской Революции, Отечественной войны 2-й степени, Красной Звезды, Трудового Красного Знамени, «Знак Почёта», его имя присвоено кафедре эпизоотологии Казанской государственной академии ветеринарной медицины (2000 г.); Ф.Д.Закиров (р. 1955) – агроном, кандидат сельскохозяйственных наук; Р.Ю.Юнусов (Юнус) (1943–2021) – поэт, публицист, заслуженный работник культуры РТ; Юнус бине Ивана́й аль-Булгари (1639–1689/1690) – просветитель, автор «Грамматики» (1675 г.).

Число жителей: в 1782 г. – 213 душ мужского пола; 1859 г. – 1109, 1897 г. – 1713, 1908 г. – 1951, 1920 г. – 1780, 1926 г. – 1923, 1938 г. – 1675, 1949 г. – 1214, 1958 г. – 1074, 1976 г. – 991, 1979 г. – 930, 1989 г. – 885, 2002 г. – 900, 2010 г. – 869, 2020 г. – 891 чел. (татары).

КЗЫЛ-ИГЕНЧЕ (КЫЗЫЛ ИГЕНЧЕ, КАРГАЛЫ)

Деревня в верховье р. Шубан, в 43 км к северу от г. Арск. Основана в 1929 г. Со времени основания в Балтасинском, с 1.2.1963 г. в Арском районе. Ныне входит в состав Апазовского сельского поселения.

В 1930-е гг. в деревне организован колхоз «Кызыл игенче», с 1950 г. в составе колхоза «Кызыл коч» (с. Хасаншаих), с 1957 г. – объединённого совхоза «Северный» (центральная усадьба – с. Шушмабаш), в 1967 г. – совхоза «Ватан» (центральная усадьба – с. Апазово), с 1995 г. коллективное предприятие им. Н.Сафина. С 2010 г. функционирует ООО «Агрофирма «Ватан». Жители преимущественно работают в лесопитомнике, занимаются мясо-молочным животноводством, пчеловодством. В деревне в 1934–2021 гг. действовала начальная школа.

Число жителей: в 1935 г. – 141, 1989 г. – 69, 2002 г. – 72, 2010 г. – 56, 2020 г. – 45 чел. (татары).

КЗЫЛ-ЯР (КЫЗЫЛЪЯР)

Село на р. Ура, в 42 км к северо-западу от г. Арск. До 1917 г. известно как Селенгур, в 1920–1930-х гг. в официальных источниках упоминается под названием Старый Куллар. Основано в 16 в. В 18 – 1-й половине 19 в. жители относились к категории государственных крестьян. Их основные занятия в этот период – земледелие и скотоводство. В начале 20 в. в селе функционировали 2 мечети, ветряная и водяная мельницы, кузница, 4 мелочные лавки. В этот период земельный надел сельской общины составлял 1701,3 дес.


До 1920 г. село входило в Шиньшинскую волость Царёвококшайского (с 1919 г. Крас-



Х.Г.Гизатуллин



Ф.Д.Закиров



Р.Ю.Юнусов



Ф.Д.Байрамов



Ф.Г.Жагфаров



М.Н.Нугман

нококшайского) уезда Казанской губернии. С 1920 г. в составе Арского кантона ТАССР. С 10.8.1930 г. в Тукаевском, с 10.2.1935 г. в Кзыл-Юлском, с 12.10.1959 г. в Тукаевском, с 1.2.1963 г. в Арском районах. Ныне входит в состав Новокинерского сельского поселения.

В 1931 г. в селе организован колхоз им. Молотова, в 1955 г. переименован в колхоз «Кзыл-Яр», с 1959 г. в составе объединённого колхоза 1 Мая (центральная усадьба – с. Сюрда), с 1984 г. – колхоза им. Азина (центральная усадьба – с. Нижняя Ура), с 1993 г. коллективное предприятие «1 Мая», с 2003 г. сельскохозяйственный кооператив «Мирас», с 2006 г. «Агрофирма «Вамин Марджани». С 2017 г. функционирует ООО «Кызыл-Яр». Жители преимущественно работают в ООО «Кызыл-Яр», занимаются растениеводством, животноводством.

В селе функционировала начальная школа (открыта в 1920 г. как начальная, с 1939 г. – семилетняя, с 1962 г. – восьмилетняя, в 1976 г. закрыта, в 2005 г. вновь открыта как начальная, в 2022 г. закрыта). В настоящее время действуют клуб (в 1920-е гг. открыт как народный дом, с 1960 г. в здании бывшей мечети, с 2005 г. в здании бывшего детского сада), библиотека, фельдшерско-акушерский пункт (с 1960 г.), мечеть (с 2016 г.).

Среди известных уроженцев села: Ф.Д.Байрамов (р. 1947) – учёный в области системного анализа и автоматического управления, доктор технических наук, заслуженный работник высшей школы РФ; Ф.Н.Джамилева (1908–1994) – народный мастер-ювелир, из потомственных арских зергеров, автор мунаджатов, хранительница преданий о святых; Ф.Г.Жагфаров (р. 1948) – доктор технических наук, профессор; М.Н.Нугман (1912–1976) – поэт, языковед, кандидат филологических наук, автор учебных пособий по персидскому и старотатарскому языкам, популярных песен и романсов («Оныта алмыйм», «Салагыш болыннары», «Киек казлар китэ», «Сагыну жыры», «Әниләр», «Актаныш таңнары», «Туган авылыма», «Арча кичләре», «Сөн буй-

лары бөдрә урман», «Яшь йөрәкләр жыры», «Кырлар яңарганда», «Бер егет кайтты фронтан», «Таң йолдызы»).

Число жителей: в 1782 г. – 44 души мужского пола; 1859 г. – 948, 1897 г. – 1300, 1908 г. – 1209, 1949 г. – 490, 1958 г. – 405, 1970 г. – 378, 1979 г. – 270, 1989 г. – 209, 2002 г. – 203, 2010 г. – 169, 2020 г. – 146 чел. (татары – 99,3%, русские – 0,7%).

КИШМЕТЬЕВО (КИШМӘТ)

Село на р. Атынка, в 8,7 км к юго-западу от г. Арск. Время основания неизвестно. До 1920 г. село входило в Арскую волость Казанского уезда Казанской губернии. С 1920 г. в составе Арского кантона ТАССР. С 10.8.1930 г. в Арском районе. Ныне входит в состав Качелинского сельского поселения.

В 1931 г. в селе организован колхоз им. Парижской Коммуны, с 1952 г. переименован в колхоз им. Молотова (центральная усадьба – с. Кишметьево, вошла также д. Абзябар), в 1958 г. – в колхоз «Дружба», в 1961–1993 гг. в составе объединённого колхоза «Авангард» (центральная усадьба – с. Качелино).

На территории расположены садоводческие общества «Сокол», «Тайфун». Постоянное население отсутствует.

КЛАЧИ (КОЛАЧЫ)

Деревня в бассейне р. Красная, в 15 км к западу от г. Арск. Основана не позднее середины 16 в. До середины 1930-х гг. в официальных источниках упоминается под названием Починок Ключи. В 18 – 1-й половине 19 в. жители относились к категории государственных крестьян. Их основные занятия в этот период – земледелие и скотоводство, был распространён ичижный промысел. В начале 20 в. в деревне функционировали мечеть, 3 мелочные лавки. В этот период земельный надел сельской общины составлял 1122,3 дес.

До 1920 г. деревня входила в Мульминскую волость Казанского уезда Казанской губернии. С 1920 г. в составе Арского кантона ТАССР. С 10.8.1930 г. в Арском райо-

не. Ныне входит в состав Среднеатынского сельского поселения.

В 1931 г. в деревне организован колхоз «Якты юл», с 1959 г. в составе объединённого колхоза «8 Марта» (центральная усадьба – с. Средние Аты), с 2004 г. СХПК «Аты», с 2008 г. ООО «Агрофирма «Игенче». Жители занимаются преимущественно растениеводством, животноводством. В 1929–1972 гг. в деревне функционировала артель «Труд» по пошиву татарской национальной обуви (продукция экспортировалась во Францию, Италию и другие страны). Действуют клуб (здание построено в 1995 г.), фельдшерско-акушерский пункт, мечеть «Хабибрахман» (с 2003 г.).

Среди известных уроженцев деревни: М.Х.Латыпова (р. 1951) – заслуженный работник торговли РТ, РФ, генеральный директор ООО «Бахетле» (с 1998 г.), депутат Государственного Совета РТ (с 2014 г.).

Число жителей: в 1782 г. – 126 душ мужского пола; 1859 г. – 584, 1897 г. – 811, 1908 г. – 924, 1920 г. – 828, 1926 г. – 805, 1938 г. – 697, 1949 г. – 468, 1958 г. – 482, 1970 г. – 414, 1979 г. – 232, 1989 г. – 116, 2002 г. – 90, 2010 г. – 88, 2020 г. – 71 чел. (татары).

КОРСА (КУРСА)

Железнодорожной станции посёлок, на железнодорожной линии Казань – Екатеринбург, в 20 км к востоку от г. Арск. Основан в 1930-х гг. Со времени основания в Сабинском, с 19.2.1944 г. в Чурилинском, с 14.5.1956 г. в Арском районах. Ныне входит в состав Сизинского сельского поселения.

Жители работают преимущественно в лесничестве, занимаются земледелием, животноводством. В посёлке действуют неполная средняя школа (с 1946 г. – четырёхклассная, с 1972 г. – трёхлетняя, с 1990 г. – неполная средняя), детский сад (с 1985 г.), клуб, фельдшерско-акушерский пункт, Корсинское лесничество Сабинского лесхоза, мечеть (с 1990 г.; с 2011 г. – в новом здании).

Число жителей: в 1938 г. – 114, 1949 г. – 244, 1958 г. – 342, 1970 г. – 246, 1979 г. – 175,

1989 г. – 228, 2002 г. – 244, 2010 г. – 279, 2020 г. – 240 чел. (татары).

КОШЛАУЧ (КУШЛАВЫЧ)

Деревня на р. Красная, в 24 км к северо-западу от г. Арск. Основана в период Казанского ханства. В 18 – 1-й половине 19 в. жители относились к категории государственных крестьян. Основные занятия жителей в этот период – земледелие и скотоводство, было распространено пчеловодство. В начале 20 в. в деревне функционировали мечеть, медресе, ветряная мельница, кузница, 2 постоянных двора, 2 мелочные лавки. В этот период земельный надел сельской общины составлял 1260,4 дес.

До 1920 г. деревня входила в Больше-Менгерскую волость Казанского уезда Казанской губернии. С 1920 г. в составе Арского кантона ТАССР. С 10.8.1930 г. в Тукаевском, с 25.3.1938 г. в Атнинском, с 12.10.1959 г. в Тукаевском, с 1.2.1963 г. в Арском районах. Ныне входит в состав Утар-Атынского сельского поселения.

В 1930 г. в деревне организован колхоз им. Тукая, с 1985 г. в составе объединённого колхоза «Чулпан» (центральная усадьба – с. Большой Менгер), в 1990 г. деревня вновь центральная усадьба колхоза им. Тукая (вошло также с. Старая Юльба), с 2015 г. ООО «Тукай».



М.Х.Латыпова



д. Кошлауч. Бюст Г. Тукая.





пос. Корса. Здание управления
Корсинского лесничества.



А.К.Галиев



Г.Тукай

Жители занимаются преимущественно растениеводством, животноводством.

В середине 1930-х гг. в деревне открыта начальная школа (в 1987 г. построено новое здание), в 2001 г. преобразована в неполную среднюю (построено новое здание). В деревне действуют клуб (с 1983 г. в новом здании), библиотека (с 1936 г.; с 1959 г. в новом здании), детский сад (с 1992 г., с 2000 г. располагается в здании школы), фельдшерско-акушерский пункт (с 1959 г.), мечеть (с 1996 г.).

В 1976 г. к 90-летию со дня рождения Г.Тукая открыт Дом-музей семьи Тукаевых, в 1996 г. восстановлена усадьба Тукаевых (включает дом муллы, дом, с типично сельским интерьером, амбар-клеть, баню). Основная экспозиция дома-музея размещена в доме муллы, состоит из трёх разделов: «В медресе», «Жизнь и творчество Тукая», «Кошлауч – родина Тукая». Площадь экспозиции 120 м², фонды насчитывают 610 ед.хр. Среди особо ценных экспонатов – личные вещи матери поэта: чайник и суповые тарелки. На территории музея в 1955 г. установлен бюст Г.Тукая (группа скульпторов во главе с И.А.Новосёловым). На территории деревни имеются благоустроенные родники «Тукай», «Мулла».

Кошлауч – родина великого татарского поэта Габдуллы Тукая (1886–1913). Среди известных уроженцев деревни также: М.Валишин (1811–1904) – казанский купец 2-й гильдии, совместно с купцом Г.Х.Абдулиным в 1880 г. построил медресе в Новотатарской слободе Казани; А.К.Галиев (1920–1996) – писатель, участник Великой Отечественной войны.

На сельском кладбище похоронен отец Г.Тукая – Мухамметгариф Мухамметгалимович Тукаев (1842–1886).

Число жителей: в 1782 г. – 89 душ мужского пола; 1859 г. – 730, 1897 г. – 802, 1908 г. – 798, 1920 г. – 693, 1926 г. – 682, 1938 г. – 669, 1949 г. – 347, 1958 г. – 268, 1970 г. – 208, 1979 г. – 189, 1989 г. – 137, 2002 г. – 164, 2010 г. – 141, 2020 г. – 120 чел. (татары – 98%).

КРАСНАЯ ГОРКА

Деревня на р. Нурминка (правый приток р. Мёша), в 18 км к югу от г. Арск. Основана в 17 в. До 1860-х гг. жители относились к категории помещичьих крестьян. Основные занятия жителей в этот период – земледелие и скотоводство. В начале 20 в. в деревне функционировали хлебозапасный магазин, мелочная лавка. В этот период земельный надел сельской общины составлял 683,4 дес.

До 1920 г. деревня входила в Аркатовскую волость Лаишевского уезда Казанской губернии. С 1920 г. в составе Лаишевского кантона ТАССР. С 10.8.1930 г. в Пестречинском, с 25.1.1935 г. в Арском районах. Ныне входит в состав Старочурилинского сельского поселения.

В 1931 г. в деревне организован колхоз им. Ворошилова, с 1956 г. в составе колхоза им. Ленина (центральная усадьба – с. Вента), в 1963 г. переименован в колхоз «Мир», с 1990 г. в составе колхоза «Заветы Ильича» (центральная усадьба – с. Старое Чурилино), с 1995 г. – коллективное предприятие «Татарстан», с 2003 г. ООО СХК «Казансу», ООО СХК «Чуриле». С 2016 г. функционирует ООО «Агрофирма «Возрождение». Жители занимаются преимущественно растениеводством, садоводством.

Число жителей: в 1782 г. – 23 души мужского пола; 1859 г. – 293, 1897 г. – 456, 1908 г. – 468, 1920 г. – 390, 1926 г. – 235, 1938 г. – 192, 1949 г. – 158, 1958 г. – 138, 1970 г. – 96, 1979 г. – 56, 1989 г. – 40, 2002 г. – 31, 2010 г. – 19, 2020 г. – 16 чел. (русские).

КУКЧЕ-ВЕРЕЗИ (КҮКЧӘ БИРЭЗӘ)

Село на р. Верезинка, в 7 км к северо-западу от г. Арск. Известно с 1678 г. В 18 – 1-й половине 19 в. жители относились к категории государственных крестьян. Основные занятия жителей в этот период – земледелие и скотоводство, были распространены пчеловодство, плотничный промысел. В начале 20 в. в селе функционировали соборная мечеть, водяная мельница, 2 бакалей-



1



2



3

д. Кошлауч.
 1. Памятник павшим
 в годы Великой Отечественной войны;
 2. Мечеть;
 3. Общий вид.



Ш.Культяси

ные лавки. В этот период земельный надел сельской общины составлял 1195,2 дес.

До 1920 г. село входило в Арскую волость Казанского уезда Казанской губернии. С 1920 г. в составе Арского кантона ТАССР. С 10.8.1930 г. в Арском районе. Ныне входит в состав Новокырлайского сельского поселения.

В 1930-е гг. в селе организован колхоз «Яна Кукчэ», в 1936 г. переименован в колхоз «Динамо», с 1958 г. в составе объединённого колхоза им. Свердлова (центральная усадьба – с. Чиканас), с 1990 г. – колхоза «Динамо» (центральная усадьба – д. Верхние Вережи), с 1993 г. СХПК «Динамо». Жители занимаются преимущественно растениеводством, животноводством. В селе действуют сельский клуб (с 1961 г. в новом здании), библиотека, фельдшерско-акушерский пункт, мечеть (с 1998 г.). Имеется обустроенный родник. До 2012 г. работала начальная школа.

Число жителей: в 1782 г. – 117 душ мужского пола; 1859 г. – 463, 1897 г. – 669, 1908 г. – 734, 1920 г. – 597, 1926 г. – 700, 1938 г. – 735, 1949 г. – 344, 1958 г. – 287, 1970 г. – 233, 1979 г. – 180, 1989 г. – 132, 2002 г. – 97, 2010 г. – 86, 2020 г. – 101 чел. (татары).

КУЛЬТЕСЬ (КУЛТЭС)

Село на правом притоке р. Казанка, в 21 км к северо-востоку от г. Арск. Известно с 1617 г. как Пустошь Березняк. В дореволюционных источниках упоминается также под названием Пшалым. В 18 – 1-й половине 19 в. жители относились к категории государственных крестьян. Основные занятия жителей в этот период – земледелие и скотоводство, были распространены пчеловодство, извоз. В 1840-х гг. жители участвовали в «Картофельных бунтах». В начале 20 в. в селе функционировали мечеть, 2 мелкие лавки. В этот период земельный надел сельской общины составлял 714,1 дес.

До 1920 г. село входило в Кармышскую волость Казанского уезда Казанской губернии. С 1920 г. в составе Арского кантона ТАССР. С 10.8.1930 г. в Арском районе. Ныне входит в состав Урнякского сельского поселения.

В 1929 г. в селе организован колхоз «Кунелле колхоз», в 1930 г. переименован в колхоз «Культесь», с 1953 г. в составе колхоза «Татарстан», с 1958 г. – колхоза «Байкал» (центральная усадьба – с. Средний Пшалым), в 1964 г. переименован в колхоз «Заря», с 1995 г. в составе подсобного хозяйства Урнякского агротехнического лицея №77. Жители занимаются преимущественно растениеводством, животноводством.

В селе действуют клуб (в здании 1999 г. постройки), библиотека (с 1958 г., с 1999 г. в здании клуба), мечеть (с 2004 г.). До 2012 г. работала начальная школа (с 1935 г., с 1999 г. – в новом здании). В здании бывшей школы действует музей Ш.Культяси, открытый в 1999 г. В селе сохранился дом, где в 1857–1932 гг. жил Ш.Культяси (на доме установлена мемориальная табличка).

Среди известных уроженцев села: Ш.Культяси (1857–1932, похоронен в родном селе, могила сохранилась) – религиозный деятель, просветитель, астроном, автор трудов по богословию, философии, астрономии, физике, химии; Р.В.Мубаракшин (1920–1998) – математик, механик, доктор технических наук, кавалер орденов Отечественной войны 2-й степени, Красной Звезды; Р.С.Сабиров (1953–2004) – учёный-агроном, заслуженный агроном ТАССР, лауреат Государственной премии РТ.

Число жителей: в 1782 г. – 42 души мужского пола; 1859 г. – 218, 1897 г. – 356, 1908 г. – 431, 1920 г. – 505, 1926 г. – 622, 1938 г. – 744, 1949 г. – 600, 1958 г. – 573, 1970 г. – 461, 1979 г. – 350, 1989 г. – 251, 2002 г. – 178, 2010 г. – 161, 2020 г. – 160 чел. (татары).

КУПЕРБАШ (КУПЕРБАШ)

Село на р. Казанка, в 4 км к северо-востоку от г. Арск. Известно с периода Казанского ханства под названием Кутернесь. В 18 – 1-й половине 19 в. жители относились к категории государственных крестьян. Основные занятия жителей в этот период – земледелие и скотоводство, был распространён лесозаготовительный промысел. В начале 20 в.



с. Купербаш.
Окрестности села.



Р.А.Галиахметов



с. Купербаш. Мечеть «Марьям».

в селе функционировали мечеть (1899 г.), водяная мельница, 2 мелочные лавки. В этот период земельный надел сельской общины составлял 1090 дес.

До 1920 г. село входило в Кармышскую волость Казанского уезда Казанской губернии. С 1920 г. в составе Арского кантона ТАССР. С 10.8.1930 г. в Арском районе. Ныне входит в состав Арского городского поселения.

В 1929 г. в селе организован колхоз «Кызыл Иль», в 1931 г. – колхоз «Ударник», в 1952 г. переименован в сельскохозяйственную артель им. Ворошилова (село – центральная усадьба, вошла также д. Казылино), в 1958 г. – в сельхозартель им. Великого Октября, в 1959 г. – в колхоз им. Кирова (центральная усадьба – с. Купербаш), с 1960 г. в составе объединённого колхоза «Известия» (центральная усадьба – с. Казанбаш), с 1995 г. коллективное предприятие «Игенче», с 2003 г. сельскохозяйственный кооператив «Нур», с 2004 г. СХПК «Игенче», с 2007 г. ООО «Агрофирма «Игенче». С 2017 г. функционирует ООО «Агрофирма «Казанка». Жители занимаются преимущественно растениеводством, животноводством.

В 1939–2012 гг. в селе работала начальная школа. Действуют дом культуры

(с 1966 г.), библиотека (с 1954 г., первоначально располагалась в д. Казылино), фельдшерско-акушерский пункт, детский сад (с 1974 г.), мечеть «Марьям» (с 2000 г.). При доме культуры функционируют коллективы: театральный – «Шаян сэхнэ», фольклорный – «Балкыш», вокальный – «Милли моннар».

В 300 м восточнее села находится Купербашский карьер известняков (карбонатные породы, пригодные для выпуска известняковой муки для известкования кислых почв; в 2010 г. объём добычи составил 29,7 тыс. м³).

Среди известных уроженцев села: Р.А.Галиахметов (1924–1991) – заслуженный учитель школы РСФСР, организатор и первый директор музея народного образования в Министерстве образования ТАССР (в 1986–1991 гг.), кавалер двух орденов Трудового Красного Знамени.

Число жителей: в 1782 г. – 66 душ мужского пола; 1859 г. – 554, 1897 г. – 651, 1908 г. – 894, 1920 г. – 821, 1926 г. – 1149, 1938 г. – 1024, 1949 г. – 809, 1958 г. – 687, 1970 г. – 602, 1979 г. – 527, 1989 г. – 435, 2002 г. – 418, 2010 г. – 448, 2020 г. – 638 чел. (татары).

КУРАЙВАН

Деревня в 1 км от р. Кисьмень, 8 км к востоку от г. Арск. До 2013 г. официальное название – Кер-Хайван. В дореволюционных источниках упоминается также как Сухие Валы. Известна с 1678 г. В 18 – 1-й половине 19 в. жители относились к категории государственных крестьян. Основные занятия жителей в этот период – земледелие и скотоводство, были распространены пчеловодство, валяльно-войлочный и плотничный промыслы. В начале 20 в. в деревне функционировали мечеть (начало 20 в., здание сохранилось, памятник культовой архитектуры в традициях татарского деревянного зодчества), мектеб, водяная мельница, мелочная лавка. В этот период земельный надел сельской общины составлял 678,6 дес.

До 1920 г. деревня входила в Кармышскую волость Казанского уезда Казанской губернии. С 1920 г. в составе Арского кан-

тона ТАССР. С 10.8.1930 г. в Арском районе. Ныне входит в состав Среднекорсинского сельского поселения.

В 1930 г. в деревне организован колхоз «Кызыл тау», позже вошёл в состав колхоза «Марс» (центральная усадьба – с. Сарай-Чекурча), с 1959 г. – объединённого колхоза «Корса» (центральная усадьба – д. Средняя Корса), с 1990 г. – колхоза «Марс» (центральная усадьба – с. Тюбяк-Чекурча). В 2002 г. колхоз «Марс» объединён с коллективным предприятием «Корса», с 2004 г. ООО «Корсинский МТС». Жители занимаются преимущественно растениеводством, животноводством. В деревне действуют начальная школа (ныне филиал Среднекорсинской неполной средней школы), клуб, мечеть (с 2021 г.). Имеется благоустроенный родник.

Число жителей: в 1782 г. – 79 душ мужского пола; 1859 г. – 283, 1897 г. – 396, 1908 г. – 437, 1920 г. – 490, 1926 г. – 421, 1938 г. – 371, 1949 г. – 330, 1958 г. – 237, 1970 г. – 168, 1979 г. – 152, 1989 г. – 92, 2002 г. – 96, 2010 г. – 86, 2020 г. – 70 чел. (татары).

КУТУК (КӨТЕК)

Деревня на р. Казанка, в 10 км к северо-востоку от г. Арск. Известна с 1678 г. В 18 – 1-й половине 19 в. жители относились к категории государственных крестьян. Основные занятия жителей в этот период – земледелие и скотоводство. В 1896 г. в деревне открыта первая мусульманская богадельня. В начале 20 в. земельный надел сельской общины составлял 597,8 дес.

До 1920 г. деревня входила в Кармышскую волость Казанского уезда Казанской губернии. С 1920 г. в составе Арского кантона ТАССР. С 10.8.1930 г. в Арском, с 19.2.1944 г. в Чурилинском, с 14.5.1956 г. в Арском районах. Ныне входит в состав Урнякского сельского поселения.

В 1931–1932 гг. в деревне организован колхоз «Красный Кутук», в 1953 г. присоединён к колхозу «Известия» (центральная усадьба – с. Казанбаш), с 1996 г. – коллективное предприятие «Известия». В настоящее

время действует КФХ Шакирзянов. Жители занимаются преимущественно растениеводством, овцеводством, свиноводством.

В 1930-е г. в деревне работала школа. В годы войны в здании школы функционировали детский дом и дом престарелых. В 1950-е гг. открыта начальная школа (в 1967 г. построено новое здание), в 2013 г. закрыта. Действует детский сад (с 1991 г., располагается в здании бывшей школы).

Число жителей: в 1782 г. – 39 душ мужского пола; 1859 г. – 192, 1897 г. – 242, 1908 г. – 219, 1920 г. – 353, 1926 г. – 406, 1938 г. – 296, 1949 г. – 317, 1958 г. – 232, 1970 г. – 306, 1979 г. – 248, 1989 г. – 201, 2002 г. – 193, 2010 г. – 170, 2020 г. – 165 чел. (татары).

КШКАР (КЫШКАР)

Село в верховье р. Семит, в 31 км к северо-западу от г. Арск. В дореволюционных источниках упоминается также под названием Каискар. Основано в период Казанского ханства. В 18 в. в селе функционировала мечеть, в середине 18 в. по инициативе казанского купца Баязита бин Усмана аль-Кшкари при ней было открыто медресе. В 1774 г. на его средства построено новое здание мечети и медресе (медресе закрыто в 1918 г.; в 1930-е гг. закрыта мечеть, минарет разобран, здание использовалось для хозяйственных нужд, в конце 1990-х гг. по проекту архитектора Р.В.Билялова реконструирована; с 2002 г. действует; памятник культовой архитектуры в стиле барокко, с элементами восточной архитектуры и татарского декоративного искусства в интерьере). Кшкарское медресе в конце 18 – 1-й половине 19 в. являлось одним из самых крупных и известных мусульманских учебных заведений России. Им руководили видные богословы и педагоги: Сагит ибн Ибрагим аль-Барыши (до 1813 г.), Фаяз ибн ад-Дубьязи (до 1844 г.), Исмагил ибн Муса аль-Маскарави (Утямышев) (до 1887 г.), Ш.Утяганов (до 1917 г.). Значительные средства на его содержание выделяли казанские купцы Усмановы. В медресе обуча-



И.Г.Терегулов



Р.А.Юсупов

лись шакирды из Казанской, Оренбургской, Пензенской и Рязанской губерний (среди шакирдов – Г.Баязитов, Р.Ибрагимов, Г.Г.Кандалый, К.Мутыги, М.Тукаев (отец Г.Тукая), М.Тухватуллин, драматург Ф.Х.Халиди, Т.Г.Яхин). В 18 – 1-й половине 19 в. жители относились к категории государственных крестьян. По сведениям 1863 г., в селе функционировало 5 татарских училищ (мектебе), в которых обучалось 100 мальчиков. Основные занятия жителей в этот период – земледелие и скотоводство, были распространены пчеловодство, ткачество, обувной промысел. В начале 20 в. в селе функционировали 2 мечети, медресе, ветряная мельница, 2 суконные фабрики, 4 мелочные лавки. В этот период земельный надел сельской общины составлял 958,5 дес.

До 1920 г. село входило в Ново-Кишитскую волость Казанского уезда Казанской губернии. С 1920 г. в составе Арского кантона ТАССР. С 10.8.1930 г. в Тукаевском, с 25.3.1938 г. в Атнинском, с 12.10.1959 г. в Тукаевском, с 1.2.1963 г. в Арском районах. Ныне входит в состав Новокишитского сельского поселения.

В 1930 г. в селе организованы колхозы «Кшкар» и «Автодор». В 1951 г. объединены в колхоз им. Жданова (село – центральная усадьба, с 1960 г. центральная усадьба – с. Новый Кишит), с 1989 г. село – центральная усадьба колхоза «Урал», позже коллективное предприятие «Урал», с 2001 г. коллективное предприятие «Кишет», с 2017 г. ООО «Кишет». Жители работают преимущественно в ООО «Кишет», занимаются растениеводством, животноводством.

В 1912 г. в селе открылась земская школа, с 1927 г. четырёхклассная начальная школа, позже – семилетняя, с 1951 г. – начальная. В 1931–1934 гг. в селе работала районная школа колхозной молодёжи, до 2005 г. – детский сад. Ныне в селе действуют начальная школа (филиал Новокишитской основной общеобразовательной школы), клуб, библиотека, фельдшерско-акушерский пункт (с 1946 г.), мечеть (с 2002 г.),

культурно-спортивный комплекс (с 2005 г.). При клубе функционируют театр «Нур» (с 1960 г.; с 2017 г. – народный; руководитель – Л.З.Шафигуллина), фольклорный коллектив «Зубаржат» (с 2014 г.), краеведческий музей (с 2015 г.).

На территории села сохранился дом Утямышева – памятник жилой архитектуры конца 19 – начала 20 в., возведённый в традициях татарской народной архитектуры.

Среди известных уроженцев села: А.Д.Батталова (р. 1969) – кандидат филологических наук; Баязит бин Усман аль-Кшкари (? – 1797) – казанский купец; Ш.Кшкари (? – 1832/1833) – просветитель; И.Г.Терегулов (1930–2005) – учёный в области механики, доктор физико-математических наук, академик АН РТ, заслуженный деятель науки и техники РСФСР и ТАССР; Р.А.Юсупов (р. 1938) – языковед, доктор филологических наук, академик АН РТ, заслуженный деятель науки ТАССР, лауреат Государственной премии РТ в области науки и техники.

Число жителей: в 1782 г. – 67 душ мужского пола; 1859 г. – 521, 1897 г. – 480, 1908 г. – 434, 1920 г. – 444, 1926 г. – 411, 1938 г. – 465, 1949 г. – 262, 1958 г. – 481, 1970 г. – 492, 1979 г. – 392, 1989 г. – 317, 2002 г. – 319, 2010 г. – 250, 2020 г. – 198 чел. (татары).

КЫСНА

Деревня на р. Ашит, в 31 км к северу от г. Арск. Основана во 2-й половине 17 в. В дореволюционных источниках упоминается также как Березняк. С 1930-х гг. носит современное название. В 18 – 1-й половине 19 в. жители относились к категории государственных крестьян. Основные занятия жителей в этот период – земледелие и скотоводство. В начале 20 в. в деревне функционировали мечеть, 2 мелочные лавки. В этот период земельный надел сельской общины составлял 1325 дес.

До 1920 г. деревня входила в Мамсинскую волость Казанского уезда Казанской губернии. С 1920 г. в составе Арского кантона ТАССР. С 10.8.1930 г. в Тукаевском,



с. Кшкар. Мечеть.

с 10.2.1935 г. в Кзыл-Юлском, с 12.10.1959 г. в Тукаевском, с 1.2.1963 г. в Арском районах. Ныне входит в состав Ташкичинского сельского поселения.

В 1930 г. в деревне организован колхоз «Спартак», в 1937 г. переименован в колхоз «Коминтерн», с 1958 г. в составе объединённого колхоза им. К.Якуба (центральная усадьба – с. Ташкичу), с 1985 г. – колхоза «Ашитбаш» (центральная усадьба – с. Ашитбаш), с 1994 г. – СХПК «Ашитбаш». С 2014 г. функционирует КФХ Нуриев Р.И. Жители преимущественно работают в КФХ, занимаются растениеводством, животноводством. В деревне действуют начальная школа (ныне филиал Ашитбашской средней школы, с 1993 г. в новом здании), клуб (с 1999 г. в новом здании), мечеть (с 2005 г.).

Среди известных уроженцев деревни: Х.Х.Хисматуллин (1895–1977) – литературовед, текстолог, сотрудник Института языка, литературы и истории КФАН СССР (в 1944–1965 гг.).

Число жителей: в 1782 г. – 113 душ мужского пола; 1859 г. – 397, 1897 г. – 443, 1908 г. – 558, 1920 г. – 574, 1938 г. – 517, 1949 г. – 332, 1958 г. – 369, 1970 г. – 284, 1979 г. – 223, 1989 г. – 164, 2002 г. – 164, 2010 г. – 152, 2020 г. – 148 чел. (татары).

МАЛАЯ АТНЯ (КЕЧЕ ӘТНӘ)

Деревня на р. Шора, на границе с Республикой Марий Эл, в 55 км к северо-западу от г. Арск. Основана во 2-й половине 18 в. До 1860-х гг. жители относились к категории государственных крестьян. Основные занятия жителей в этот период – земледелие и скотоводство, был распространён валяльно-войлочный промысел. В начале 20 в. в деревне функционировали мелочная лавка, 2 постоянных двора. В этот период земельный надел сельской общины составлял 83,9 дес.

До 1920 г. деревня входила в Мамсинскую волость Казанского уезда Казанской губернии. С 1920 г. в составе Арского кантона ТАССР. С 10.8.1930 г. в Тукаевском, с 10.2.1935 г. в Кзыл-Юлском, с 18.7.1956 г.

в Тукаевском, с 1.2.1963 г. в Арском районах. Ныне входит в состав Новокинерского сельского поселения.

В 1932 г. в деревне организован колхоз «Кызыл юл», с 1950 г. в составе объединённого колхоза «Большевик» (центральная усадьба – с. Шура), в 1959 г. переименован в колхоз им. К.Маркса, с 1995 г. коллективное предприятие «Тан», с 2015 г. ООО СХП «Марджани».

Число жителей: в 1859 г. – 28, 1897 г. – 66, 1908 г. – 91, 1920 г. – 81, 1926 г. – 85, 1938 г. – 86, 1949 г. – 100, 1958 г. – 140, 1970 г. – 88, 1979 г. – 59, 1989 г. – 30, 2002 г. – 11 чел. (татары), 2010 г. – постоянное население отсутствует.

МАЛЫЕ ТУРНАЛИ (КЕЧЕ ТӨРНӘЛЕ)

Деревня на р. Казанка, в 15 км к северо-востоку от г. Арск. Основана в 17 в. В дореволюционных источниках упоминается также под названием Починок Турнули. В 18 – 1-й половине 19 в. жители относились к категории государственных крестьян. Основные занятия жителей в этот период – земледелие и скотоводство. В начале 20 в. земельный надел сельской общины составлял 307,9 дес.

До 1920 г. деревня входила в Кармышскую волость Казанского уезда Казанской губернии. С 1920 г. в составе Арского кантона ТАССР. С 10.8.1930 г. в Арском районе. Ныне входит в состав Урнякского сельского поселения.

В 1930 г. в деревне организован колхоз «Яна тормыш», в 1951 г. переименован в колхоз «Кызыл коч». С 1956 г. в составе объединённого колхоза им. Г.Тукая (центральная усадьба – с. Старые Турнали), с 1960 г. – колхоза «Известия» (центральная усадьба – с. Казанбаш), с 1993 г. – колхоза «Турнали», с 1996 г. коллективное предприятие «Турнали», с 2017 г. ООО СХП «Лутфуллин». Жители занимаются преимущественно растениеводством, животноводством. В деревне действует клуб (открыт в 1946 г., с 1986 г. – в новом здании).

В 1930–1971 и 1988–2015 гг. работала начальная школа.

Число жителей: в 1782 г. – 20 душ мужского пола; 1859 г. – 51, 1897 г. – 137, 1908 г. – 106, 1920 г. – 192, 1938 г. – 233, 1949 г. – 238, 1958 г. – 200, 1970 г. – 161, 1979 г. – 108, 1989 г. – 97, 2002 г. – 86, 2010 г. – 74, 2020 г. – 64 чел. (татары).

МАМСЯ (МӘМСӘ)

Село на р. Ашит, в 35 км к северу от г. Арск. Основано во 2-й половине 17 в. выходцами из с. Старый Кинерь. В дореволюционных источниках упоминается также под названием Починок Байчуринский. В 18 – 1-й половине 19 в. жители относились к категории государственных крестьян. Основные занятия жителей в этот период – земледелие и скотоводство. В 1878–1879 гг. село стало одним из центров крестьянских волнений. В начале 20 в. функционировали 4 мечети, 5 ветряных мельниц, 3 кузницы, 3 магазина, 6 мелочных лавок. В этот период земельный надел сельской общины (совместно с д. Шинер Кинер, ныне д. Старый Кинер) составлял 4122,5 дес.

До 1920 г. село являлось центром Мамсинской волости Казанского уезда Казанской губернии. С 1920 г. в составе Арского кантона ТАССР. С 10.8.1930 г. в Тукаевском, с 10.2.1935 г. в Кзыл-Юлском, с 18.7.1956 г. в Тукаевском, с 1.2.1963 г. в Арском районах. Ныне входит в состав Ташкичинского сельского поселения.

В 1930 г. село в составе колхоза им. Г.Тукая, с 1958 г. – объединённого колхоза им. К.Якуба (центральная усадьба – с. Ташкичу), с 1985 г. – колхоза «Ашитбаш» (центральная усадьба – с. Ашитбаш), с 1998 г. – коллективного предприятия им. Ш.Марджани, с 2005 г. ООО «Вамин-Марджани». С 2017 г. функционирует КФХ. Жители занимаются преимущественно растениеводством. В селе действуют начальная школа (с 1971 г., ныне филиал Ташкичинской основной школы), детский сад (с 2004 г.), мечеть (с 1998 г.).

Среди известных уроженцев села: И.Г.Валиев (р. 1949) – инженер-механик, заслу-



с. Мамся. Родник.

женный механизатор ТАССР, заслуженный работник сельского хозяйства РТ и РФ, лауреат Государственной премии РТ в области науки и техники; И.Мамсяви (1821–1901) – богослов, просветитель; С.Г.Мамсяви (1866–1920) – религиозный деятель, педагог.

Число жителей: в 1782 г. – 79 душ мужского пола; 1859 г. – 1503, 1897 г. – 2030, 1908 г. – 2428, 1920 г. – 2228, 1926 г. – 1027, 1938 г. – 928, 1949 г. – 534, 1958 г. – 511, 1970 г. – 557, 1979 г. – 467, 1989 г. – 347, 2002 г. – 368, 2010 г. – 371, 2020 г. – 347 чел. (татары).

МЕНДЮШ (МӨНДЕШ)

Деревня на р. Ия, в 9 км к северу от г. Арск. Известна с 1678 г. В 18 – 1-й половине 19 в. жители относились к категории государственных крестьян. Основные занятия жителей в этот период – земледелие и скотоводство. В начале 20 в. в деревне функционировали мечеть, мектеб, водяная мельница, 2 мелочные лавки. В этот период земельный надел сельской общины составлял 1341,7 дес.

До 1920 г. деревня входила в Кармышскую волость Казанского уезда Казанской губернии. С 1920 г. в составе Арского кантона ТАССР. С 10.8.1930 г. в Арском районе. Ныне входит в состав Старокырлайского сельского поселения.





с. Мамся. Мечеть.

В 1931 г. в деревне организован колхоз «Ялкын», в 1958 г. переименован в колхоз «Ярыш» (село – центральная усадьба), с 1974 г. в составе колхоза им. Кирова (центральная усадьба – с. Купербаш), с 1993 г. – агрофирмы «Мендюш», с 2003 г. – ООО «Дулкын», с 2004 г. СХПК «Дулкын». С 2017 г. функционирует ООО «Агрофирма «Центральная». В 1936–1966 гг. в деревне работала пекарня. Жители занимаются преимущественно растениеводством, животноводством.

В 1926 г. в деревне открыта начальная школа, в 1951 г. преобразована в семилетнюю (построено новое здание), в 1974 г. начальная школа, с 1988 г. в новом здании, в 1989 г. преобразована в начальную школу – детский сад, в 1992 г. – в начальную школу. При школе работает музей родного края. В деревне действуют детский сад (в 2015 г. построено новое здание), дом культуры (с 2020 г. в здании многофункционального центра), библиотека (с 1937 г., с 2020 г. в здании многофункционального центра), фельдшерско-акушерский пункт, мечеть (с 2000 г.). Имеется благоустроенный родник. При доме культуры функционируют театральный коллектив «Хыял», хореографический коллектив «Грация».



д. Мендюш. Мечеть.

Среди известных уроженцев деревни: Ф.З.Ахмадуллин (1928–2000) – художник; Ф.М.Мендюши (1781–1851) – татарский просветитель, педагог (преподавал в медресе д. Нижняя Корса).

Число жителей: в 1782 г. – 76 душ мужского пола; в 1859 г. – 398, 1897 г. – 549, 1908 г. – 585, 1920 г. – 927, 1926 г. – 842, 1938 г. – 728, 1949 г. – 530, 1958 г. – 572, 1970 г. – 533, 1979 г. – 439, 1989 г. – 410, 2002 г. – 449, 2010 г. – 485, 2020 г. – 480 чел. (татары).

МИРЗЯМ (МИРЖӘМ)

Деревня на р. Сарда (левый приток р. Шошма), на границе с Республикой Марий Эл, в 42 км к северу от г. Арск. Известна с 1678 г. Первоначальное название – Менгер. В 18 – 1-й половине 19 в. жители относились к категории государственных крестьян. Основные занятия жителей в этот период – земледелие и скотоводство. По сведениям 1859 г., в деревне функционировала мечеть. В конце 19 в. земельный надел сельской общины составлял 848,2 дес.

До 1920 г. деревня входила в Арборскую волость Малмыжского уезда Вятской губернии. С 1920 г. в составе Арского кантона ТАССР. С 10.8.1930 г. в Тюнтерском, с 2.3.1932 г. в Балтасинском, с 10.2.1935 г. в Кзыл-Юлском, с 18.7.1956 г. в Тукаевском, с 1.2.1963 г. в Арском районах. Ныне входит в состав Апазовского сельского поселения.

В 1930 г. в деревне организован колхоз «Кызыл корэшче», в 1948 г. переименован в колхоз «Кызыл Тан», с 1950 г. в составе колхоза «Авангард» (центральная усадьба – с. Качелино), с 1957 г. – объединённого совхоза «Северный» (центральная усадьба – с. Шушмабаш), с 1967 г. – совхоза «Ватан» (центральная усадьба – с. Апазово), с 1990 г. – совхоза им. Н.Сафина, с 1994 г. коллективное предприятие им. Н.Сафина, с 2008 г. СХПК им. Сафина. С 2010 г. функционирует ООО «Агрофирма «Ватан». Жители занимаются преимущественно растениеводством, животноводством. В деревне действуют клуб (с 1980 г.), мечеть



д. Мендюш. Детский сад.



Г.А.Асхадуллин



Д.Х.Галимова



Р.З.Курбанов



Н.С.Сафин

(с 1998 г.). Имеется благоустроенный родник «Гафия».

Среди известных уроженцев деревни: Г.А.Асхадуллин (1928–2013) – фрезеровщик, Герой Социалистического Труда, внедрил 29 рацпредложений по улучшению условий труда, экономии металлов, повышению производительности труда и качества выпускаемой продукции; Д.Х.Галимова (р. 1932) – свиновод, Герой Социалистического Труда, кавалер орденов Ленина, «Знак Почёта»; Г.А.Кашафутдинов (1931–2002) – ветеринарный фармаколог, токсиколог, доктор ветеринарных наук; Р.З.Курбанов (р. 1951) – ветеринарный хирург, доктор ветеринарных наук, поэт, заслуженный деятель искусств РТ, заслуженный деятель науки РТ, лауреат Государственной премии РТ в области науки и техники; Н.С.Сафин (1921–1987) – Герой Советского Союза, кавалер орденов Ленина (дважды), Отечественной войны 1-й и 2-й степеней. Его именем названы улицы в г. Казань, Арск, в деревне установлен бюст.

Число жителей: в 1859 г. – 325, 1884 г. – 395, 1905 г. – 268, 1920 г. – 564, 1926 г. – 554, 1938 г. – 543, 1949 г. – 425, 1958 г. – 433, 1970 г. – 438, 1979 г. – 332, 1989 г. – 252, 2002 г. – 278, 2010 г. – 237, 2020 г. – 211 чел. (татары).

МИХАЙЛОВКА

Посёлок в бассейне р. Нурминка (правый приток р. Мёша), в 19 км к югу от г. Арск. Основан в 1-й половине 19 в. До 1860-х гг. жители относились к категории помещичьих крестьян. Основные занятия жителей в этот период – земледелие и скотоводство. В начале 20 в. в посёлке функционировали хлебозапасный магазин, мелочная лавка. В этот период земельный надел сельской общины составлял 203,5 дес.

До 1920 г. посёлок входил в Аркатовскую волость Лаишевского уезда Казанской губернии. С 1920 г. в составе Лаишевского, с 1927 г. – Арского кантонов ТАССР. С 10.8.1930 г. в Пестречинском, с 25.1.1935 г. в Арском районах. Ныне входит в состав Старочурилинского сельского поселения.

В 1930 г. в посёлке организован колхоз «Новый путь», с 1963 г. в составе объединённого колхоза «Мир» (центральная усадьба – с. Венета), с 1990 г. – колхоза «Заветы Ильича» (центральная усадьба – с. Старое Чурилино), с 1991 г. подсобное хозяйство «МСО», с 1996 г. подсобное хозяйство «Сельхозхимия», с 2008 г. ООО «Агрофирма «Игенче». Жители занимаются преимущественно растениеводством.

Число жителей: в 1859 г. – 143, 1897 г. – 210, 1908 г. – 203, 1920 г. – 209, 1926 г. – 253, 1938 г. – 106, 1949 г. – 83, 1958 г. – 60, 1970 г. – 89, 1979 г. – 62, 1989 г. – 59, 2002 г. – 44, 2010 г. – 49, 2020 г. – 46 чел. (русские – 94%, татары – 6%).

МУРАЛИ (МӨРӘЛЕ)

Село на р. Кисьмесь, в 23 км к северо-востоку от г. Арск. Известно с периода Казанского ханства. В 18 – 1-й половине 19 в. жители относились к категории государственных крестьян. Основные занятия жителей в этот период – земледелие и скотоводство. В начале 20 в. в селе функционировали мечеть, мельница, 3 мелочные лавки. В 1914 г. открыта начальная школа. В этот период земельный надел сельской общины составлял 864,3 дес.

До 1920 г. село входило в Ново-Чурилинскую волость Мамадышского уезда Казанской губернии. С 1920 г. в составе Мамадышского, с 1921–1922 гг. – Арского кантонов ТАССР. С 10.8.1930 г. в Арском, с 19.2.1944 г. в Чурилинском, с 14.5.1956 г. в Арском районах. Ныне входит в состав Сизинского сельского поселения.

В 1930 г. в селе организован колхоз «Мурали», с 1953 г. в составе объединённого колхоза им. Ленина (центральная усадьба – с. Сиза), с 1959 г. – колхоза «Коммунист» (центральная усадьба – с. Сиза), в 1991–1995 гг. – колхоза «Мурали», с 1996 г. коллективное предприятие «Мурали», с 2000 г. коллективное предприятие «Кесьмесь». С 2004 г. функционирует ООО «Агрокомплекс «Ак Барс». Жители преимущественно



с. Мурали. Мечеть.



Х.Г.Бадиги

занимаются растениеводством, животноводством. До 1990-х гг. в селе функционировали овцеводческая и свиноводческая фермы.

Действуют начальная школа (ныне филиал Сизинской неполной средней школы, с 1917 г., в 2004 г. построено новое здание), детский сад (с 1990 г.; функционирует музейный уголок татарской культуры), клуб (с 1986 г. в новом здании), мечеть (с 2005 г.). Имеется благоустроенный родник «Галия».

В окрестностях села на водораздельной поверхности в истоках р. Казанка расположен памятник природы регионального значения «Аю урманы» (2001 г.). Растительный покров представлен сосновыми и темнохвойными лесами, с комплексом редких бореальных видов растений и животных, из них пузырник судетский, орлячок сибирский, воронец красноплодный, короставник татарский, веретеница ломкая, гадюка обыкновенная, сорокопут чернолобый занесены в Красную книгу РТ.

Среди известных уроженцев села: Х.Г.Бадиги (1941–2020) – поэт, прозаик, заслуженный работник культуры РТ; Т.С.Мубараков (1932–1996) – писатель, кандидат математических наук; Ш.К.Хазиев (р. 1957) – предприниматель, меценат.

Число жителей: в 1782 г. – 96 душ мужского пола; 1859 г. – 450, 1897 г. – 622, 1908 г. – 688, 1920 г. – 680, 1926 г. – 504, 1938 г. – 736, 1949 г. – 505, 1958 г. – 541, 1970 г. – 433,

1979 г. – 381, 1989 г. – 315, 2002 г. – 277, 2010 г. – 288, 2020 г. – 257 чел. (татары).

НАЛАСА

Село в бассейне р. Атынка, в 9 км к западу от г. Арск. Известно с 1678 г. В 18 – 1-й половине 19 в. жители относились к категории государственных крестьян. Основные занятия жителей в этот период – земледелие и скотоводство. В начале 20 в. функционировали 2 соборные мечети, медресе, кредитное товарищество, 4 ветряные и 2 водяные мельницы, 4 бакалейные лавки. В этот период земельный надел сельской общины составлял 2677,4 дес.

До 1920 г. село входило в Арскую волость Казанского уезда Казанской губернии. С 1920 г. в составе Арского кантона ТАССР. С 10.8.1930 г. в Арском районе. Ныне центр Наласинского сельского поселения.

В 1930 г. в селе организован колхоз им. Сталина, с 1964 г. село – центральная усадьба объединённого колхоза «Октябрь» (вошли также с. Большие Вережи, д. Средние Вережи), с 1999 г. коллективное предприятие «Октябрь», с 2004 г. СХПК «Наласа», с 2008 г. ООО «Агрофирма «Игенче». С 2012 г. при «Агрофирме «Игенче» функционирует молокоперерабатывающий завод. Жители работают преимущественно в ООО «Агрофирма «Игенче», занимаются растениеводством, животноводством.



с. Наласа. 1. Мечеть; 2. Дом культуры; 3. Родник.



с. Наласа.
Окраина села.

В 1924 г. в селе открывается начальная школа, в 1931 г. – семилетняя, с 1960 г. – восьмилетняя. В настоящее время в селе действуют средняя школа (в 1980 г. построено новое здание), детский сад (с 1933 г.; с 2020 г. в новом здании), дом культуры (с 1932 г.; с 1972 г. в новом здании), библиотека (с 1938 г.), фельдшерско-акушерский пункт (с 1952 г.), мечеть (с 1998 г.), универсальная спортивная площадка (с 2020 г.). В школе работает историко-краеведческий музей (с 2003 г.).

На сельском кладбище выявлено пять надгробных плит из серого известняка с арабско-татарской надписью, выполненной почерком сульс, и рельефным растительным орнаментом (1-я половина 16 в.).

Среди известных уроженцев села: М.В.Вахитов (1872–1927) – деятель революционного движения, член коллегии Главного суда ТАССР; Р.Г.Галиуллин (р. 1987) – филолог, член Союзов журналистов и писателей РТ, главный редактор ж. «Казан Утлары» (с 2018 г.); И.Р.Насибулин (р. 1967) – журналист, главный редактор газеты «Арча хэбэрлэре»; А.С.Салихов (1938–2018) – учёный агроном, заслуженный деятель науки РТ, заслуженный агроном ТАССР, лауреат Государственной премии РТ в области науки и техники; М.Ш.Юсупов (1924–?) – заслуженный работник сельского хозяйства РСФСР, председатель колхоза «Октябрь» (в 1960–1984 гг.).

Число жителей: в 1782 г. – 314 душ мужского пола; 1859 г. – 1415, 1897 г. – 1684, 1908 г. – 1894, 1920 г. – 1695, 1926 г. – 1596, 1938 г. – 1351, 1949 г. – 944, 1958 г. – 858, 1970 г. – 890, 1979 г. – 785, 1989 г. – 685, 2002 г. – 682, 2010 г. – 698, 2020 г. – 701 чел. (татары).

НАРАТЛЫК

Деревня на р. Хотня (бассейн р. Шошма), в 36 км к северу от г. Арск. Зарегистрирована как населённый пункт 14.11.1996 г. Ныне входит в состав Ташкичинского сельского поселения.



д. Наратлык. Мочальный промысел.

В 2001–2012 гг. в деревне работала начальная школа. В настоящее время действует цех по производству мочалок (на этой территории были развиты лесные промыслы, в т.ч. мочальный). Действует контора Тукаевского лесничества (в 1932–1993 гг. Арское лесничество).

Число жителей: в 2002 г. – 88, 2010 г. – 93, 2020 г. – 83 чел. (татары).

НИЖНИЕ АТЫ (ТҮБӘН АТЫ)

Деревня на р. Атынка, в 12 км к западу от г. Арск. Известна с 1678 г. В 18 – 1-й половине 19 в. жители относились к категории государственных крестьян. Основные занятия жителей в этот период – земледелие и скотоводство. В начале 20 в. в деревне функционировали мечеть, медресе, водяная мельница, 3 мелочные лавки. В этот период земельный надел сельской общины составлял 1100,2 дес.

До 1920 г. деревня входила в Мульминскую волость Казанского уезда Казанской губернии. С 1920 г. в составе Арского кантона ТАССР. С 10.8.1930 г. в Арском районе. Ныне центр Среднеатынского сельского поселения.

В 1931 г. в деревне организован колхоз 8 Марта, с 1959 г. в составе объединённого колхоза под этим же названием (центральная усадьба – с. Средние Аты), с 1996 г. – коллективного предприятия «8 Марта», с 2004 г. СХПК «Аты», с 2005 г. «Наласинская МТС». С 2008 г. функционирует ООО «Агрофирма



д. Наратлык.
Пруд на правом
притоке р. Хотня.

«Игенче». Жители занимаются преимущественно растениеводством, животноводством.

В настоящее время в деревне действуют неполная средняя школа (с 1937 г., в 2003 г. построено новое здание), детский сад (с 1937 г.), библиотека, дом культуры (с 1965 г.), мечеть (с 1994 г.). Имеются благоустроенные родники «Иске йорт», «Изгеляр». При доме культуры функционируют коллективы: театральный – «Балкыш», фольклорный – «Чишмэ», танцевальный – «Хыял».

Число жителей: в 1782 г. – 108 душ мужского пола; 1859 г. – 558, 1897 г. – 678, 1908 г. – 773, 1920 г. – 794, 1926 г. – 734, 1938 г. – 691, 1949 г. – 675, 1958 г. – 652, 1970 г. – 689, 1979 г. – 605, 1989 г. – 575, 2002 г. – 513, 2010 г. – 493, 2020 г. – 457 чел. (татары).

НИЖНИЕ МЕТЕСКИ (ТҮБӘН МӘТӘСКӘ)

Село на автомобильной дороге Казань – Пермь, в 6 км к северо-востоку от г. Арск. Основано в период Казанского ханства. В дореволюционных источниках упоминается также под названием Малые Метески. В 18 – 1-й половине 19 в. жители относились к категории государственных крестьян. Основные занятия жителей в этот период – земледелие и скотоводство. В начале 20 в. функционировали мечеть, медресе, коннопочтовая станция, мелочная лавка. В этот период земельный надел сельской общины составлял 829,9 дес.

До 1920 г. село входило в Кармышскую волость Казанского уезда Казанской губернии. С 1920 г. в составе Арского кантона ТАССР. С 10.8.1930 г. в Арском районе. Ныне центр Старокырлайского сельского поселения.

В 1930 г. в селе организован колхоз «Сучакры», с 1959 г. в составе объединённого колхоза им. Кирова, с 1960 г. – колхоза «Известия» (центральная усадьба – с. Казанбаш), с 1995 г. коллективное предприятие «Игенче», с 2008 г. ООО «Агрофирма «Центральная». Жители занимаются преимущественно растениеводством, животноводством.

В селе действуют средняя школа им. Д.Г.Хакимова (открыта в 1917 г. как начальная, с 1984 г. – средняя, в этом же году построено новое здание; с 1994 г. работает школьный краеведческий музей, организаторы – Д.Г.Хакимов, М.Г.Хакимова; руководитель – Л.А.Закирова), детский сад (с 1983 г.), клуб (здание построено в 1998 г.), библиотека (с 1955 г., с 1998 г. в здании дома культуры), фельдшерско-акушерский пункт, мечеть (с 2001 г.). Имеются благоустроенные родники «Рузиля», «Хава».

На сельском кладбище выявлены три надгробные плиты с рельефной арабско-татарской надписью, выполненной почерком сульс, рельефным орнаментом на бордюре (два камня датируются 1-й половиной 16 в., один – 1-й половиной 17 в.).

Среди известных уроженцев села: В.И.Исхаков (1889–1949) – заместитель председателя Госплана ТАССР (в 1920-е гг.).

Число жителей: в 1782 г. – 99 душ мужского пола; 1859 г. – 339, 1897 г. – 397, 1908 г. – 517, 1920 г. – 461, 1926 г. – 503, 1938 г. – 539, 1949 г. – 490, 1958 г. – 522, 1970 г. – 442, 1979 г. – 409, 1989 г. – 419, 2002 г. – 428, 2010 г. – 454, 2020 г. – 518 чел. (татары).



с. Нижние Метески. Мечеть.



с. Нижние Метески. Родник.

НИЖНИЙ ПШАЛЫМ (ТҮБӘН ПОШАЛЫМ)

Деревня на р. Пшалымка, в 17 км к северо-востоку от г. Арск. Известна с 1615–1617 гг. как д. Шалым. В 18 – 1-й половине 19 в. жители относились к категории государственных крестьян. Основные занятия жителей в этот период – земледелие и скотоводство, были распространены плотничный промысел, пчеловодство. В начале 20 в. функционировали мечеть, водяная мельница, 3 мелочные лавки. В этот период земельный надел сельской общины составлял 982,2 дес.

До 1920 г. деревня входила в Кармышскую волость Казанского уезда Казанской губернии. С 1920 г. в составе Арского кантона ТАССР. С 10.8.1930 г. в Арском районе. Ныне входит в состав Урнякского сельского поселения.

В 1931 г. в деревне организован колхоз «Татарстан №2», в 1953 г. переименован в колхоз «Татарстан», с 1958 г. в составе объединённого колхоза «Байкал» (центральная усадьба – с. Средний Пшалым), с 1964 г. – колхоза «Заря» (центральная усадьба – с. Средний Пшалым), в 1995–2003 гг. – коллективного предприятия «Пшалым», до 2004 г. – коллективного предприятия «Турнали», до 2008 г. – СХПК «Турнали». Жители занимаются преимущественно растениеводством, животноводством. В деревне в 1990–2020 гг. работал детский сад. В настоящее время действуют медицинский пункт, мечеть (с 1999 г.). Имеется благоустроенный родник «Замиля».

Число жителей: в 1782 г. – 60 душ мужского пола; 1859 г. – 288, 1897 г. – 388, 1908 г. – 461, 1920 г. – 500, 1926 г. – 468, 1938 г. – 471, 1949 г. – 400, 1958 г. – 412, 1970 г. – 401, 1979 г. – 295, 1989 г. – 271, 2002 г. – 281, 2010 г. – 260, 2020 г. – 236 чел. (татары).

НИЖНЯЯ КОРСА (ТҮБӘН КУРСА)

Деревня в бассейне р. Кисьмесь, в 10 км к востоку от г. Арск. Известна с 1602–1603 гг. В 18 – 1-й половине 19 в. жители

относились к категории государственных крестьян. Основные занятия жителей в этот период – земледелие и скотоводство, были распространены пчеловодство, отхожий промысел. В начале 20 в. функционировали мечеть и мелочная лавка. В этот период земельный надел сельской общины составлял (совместно с д. Верхняя Корса) 4398 дес. В 1794–1808 гг. в деревне работали мектеб и медресе. Имамом мечети и мударисом медресе был Г. Курсави. В 1850-х гг. открыт мектеб, в 1902 г. – начальная школа, в 1910 г. – школа для девочек.

До 1920 г. деревня входила в Кармышскую волость Казанского уезда Казанской губернии. С 1920 г. в составе Арского кантона ТАССР. С 10.8.1930 г. в Арском, с 19.2.1944 г. в Чурилинском, с 14.5.1956 г. в Арском районах. Ныне входит в состав Среднекорсинского сельского поселения.

В 1932 г. в деревне организован колхоз «Корэш Курса», с 1951 г. в составе объединённого колхоза «Авангард» (центральная усадьба – с. Верхняя Корса), с 1959 г. – объединённого колхоза «Корса» (центральная усадьба – д. Средняя Корса). В 1990 г. выделялась в составе колхоза «Корса». С 2004 г. функционирует ООО «Корсинский МТС». Жители занимаются преимущественно растениеводством, животноводством. В 1920–1927 гг. в деревне открыта семилетняя школа, в 1931 г. преобразована в школу колхозной молодёжи, в 1935 г. – в неполную среднюю школу, в 1968 г. закрыта.

Число жителей: в 1782 г. – 164 души мужского пола; 1859 г. – 363, 1897 г. – 394, 1908 г. – 458, 1920 г. – 552, 1926 г. – 495, 1938 г. – 528, 1949 г. – 268, 1958 г. – 304, 1970 г. – 357, 1979 г. – 317, 1989 г. – 234, 2002 г. – 218, 2010 г. – 226, 2020 г. – 205 чел. (татары).

НИЖНЯЯ УРА (ТҮБӘН ОРЫ)

Село на р. Ура, в 46 км к северо-западу от г. Арск. Основано в период Казанского ханства. В дореволюционных источни-



с. Нижняя Корса. Общий вид.



Г.С.Салихов

ках упоминается также под названием Служилая Ура. В 18 – 1-й половине 19 в. жители относились к категории государственных крестьян. Основные занятия жителей в этот период – земледелие и скотоводство. Во 2-й половине 17 в. здесь проповедовал известный имам Юнус бин Иванай бин Усай (1631–1689) – сын муллы и мударриса из д. Качелино. В конце 18 – 1-й половине 19 в. в селе располагались ткацкие фабрики. В 19 в. здесь жили и работали более 40 гильдейских купцов. Ш.Марджани писал о Н.У.: «Большая древняя деревня... С незапамятных времён известна своими крупными торговцами, богатством, гордостью, расточительством». Сохранились сведения о предприятиях купцов Хозясеитовых, оборудованных передовыми на тот период ткацкими станками, производившими крашеный и некрашеный кумач (на одном из них трудилось 65 чел.). Всего в конце 18 – начале 19 в. в Н.У. и некоторых окрестных деревнях эта семья содержала 8 кумачных мануфактур. Мукмин Хозясеитов и Бибизухра Хозясеитова создали два предприятия по изготовлению писчей и оберточной бумаги на «бухарский манер», снабжённые голландскими роллами – относительно передовым для того времени оборудованием. На средства Хозясеитовых в 1787 г. в селе была построена большая каменная мечеть (разрушена в 1930-х гг.). В 1895 г. действовало медресе. В начале 20 в. функционировали 2 мечети, водяная мельница, кузница, 4 постоянных двора, 4 мелочные лавки. В этот период земельный надел сельской общины составлял 2236,1 дес.

До 1920 г. село входило в Шиньшинскую волость Царёвококшайского (с 1919 г. – Краснококшайский) уезда Казанской губернии. С 1920 г. в составе Арского кантона ТАССР. С 10.8.1930 г. в Тукаевском, с 10.2.1935 г. в Кзыл-Юлском, с 18.7.1956 г. в Тукаевском, с 1.2.1963 г. в Арском районах. Ныне входит в состав Новокинерского сельского поселения.

В 1930 г. в селе организована артель, в 1932 г. – колхоз им. Азина (первый председатель – Х.Х.Хабибуллин), с 1959 г. в составе объединённого колхоза 1 Мая (центральная усадьба – с. Сюрда), в 1984 г. выделился в составе колхоза им. Азина (центральная усадьба – с. Нижняя Ура), с 1993 г. коллективное предприятие «1 Мая». С 2017 г. функционирует ООО «Кзыл Яр». Жители работают преимущественно в ООО «Кзыл Яр», ООО «Новый Кинер», занимаются растениеводством, животноводством.

В 1931–2022 гг. в селе работала начальная школа. В настоящее время в действии детский сад (с 1988 г.), дом культуры (с 1934 г. как клуб, с 1974 г. в современном статусе; в 1960 и 2018 гг. построены новые здания), фельдшерско-акушерский пункт (с 1971 г.), мечеть (с 2005 г.).

В селе сохранилась мечеть 1858 г. постройки (по другим данным, 1860-х гг.) – памятник культовой архитектуры в традициях народного татарского зодчества. На сельском кладбище выявлены надгробные камни 16–19 вв.

Среди известных уроженцев села: Г.С.Салихов (1924–2012) – старший лейтенант, Герой Советского Союза; Ф.Сулеймания (1852–1959) – одна из первых женщин журналисток из татар; И.Х.Файзрахманов (р. 1961) – журналист, издатель и главный редактор газеты «Безнен гэжит»; М.Т.Хозясеитов (1773–1852) – царёвококшайский купец 2-й гильдии, из рода арских князей Хозясеитовых, владелец писчебумажных и кумачных фабрик, меценат (на его средства были построены 1-я соборная мечеть в Уфе (1836 г.), 2-я соборная мечеть в Троицке (1838 г.)); Юнус Орыви аль-Казани (1636 – конец 17 в.) – татарский просветитель.

Число жителей: в 1782 г. – 267 душ мужского пола; 1859 г. – 924, 1897 г. – 915, 1908 г. – 840, 1920 г. – 1043, 1926 г. – 976, 1938 г. – 723, 1949 г. – 411, 1958 г. – 430, 1970 г. – 391, 1979 г. – 317, 1989 г. – 319, 2002 г. – 276, 2010 г. – 291, 2020 г. – 235 чел. (татары).



с. Нижняя Ура. Мечеть.



Г.Ш.Каюмов

НОВАЯ СЕРДА (ЯҢА СӘРДӘ)

Деревня на левобережье р. Шора, на границе с Республикой Марий Эл, в 51 км к северу от г. Арск. Основана в 1700 г. (по другой версии, в конце 18 – начале 19 в.). В дореволюционных источниках упоминается также под названием Починок Файзуллинский. До 1860-х гг. жители относились к категории государственных крестьян. Основные занятия жителей в этот период – земледелие и скотоводство. В начале 20 в. в деревне функционировали мечеть (конец 19 в.; в советское время был спилен минарет, в здании располагалась школа; сохранилась в хорошем состоянии; памятник культовой архитектуры в традициях народного татарского зодчества с оформлением фасадов в классицистическом стиле), Китаечная фабрика, мелочная лавка. В этот период земельный надел сельской общины составлял 691,6 дес.

До 1920 г. деревня входила в Мамсинскую волость Казанского уезда Казанской губернии. С 1920 г. в составе Арского кантона ТАССР. С 10.8.1930 г. в Тукаевском, с 10.2.1935 г. в Кзыл-Юлском, с 18.7.1956 г. в Тукаевском, с 1.2.1963 г. в Арском районах. Ныне входит в состав Новокинерского сельского поселения.

В 1930 г. в деревне организован колхоз им. Калинина, с 1950 г. в составе объединённого колхоза «Большевик» (центральная усадьба – с. Шура), в 1956 г. выделился в составе колхоза им. XXII партсъезда, в 1959 г. вошёл в объединённый колхоз им. К.Маркса (центральная усадьба – д. Шурабаш), с 1995 г. коллективное предприятие «Тан», с 2003 г. ООО «Агрофирма «Якты Юл», с 2004 г. СХПК «Новый Кинер», с 2006 г. «Агрофирма «Вамин-Маржани», с 2008 г. ООО «Новый Кинер», с 2017 г. в составе КФХ Закирзянов, с 2020 г. – ООО «Агрофирма «Заря». Жители преимущественно работают в ООО «Агрофирма «Заря», занимаются растениеводством, животноводством. В деревне действуют начальная школа (в 2005 г. построено новое здание, ныне филиал

Шурабашской неполной средней школы), мечеть (в здании конца 19 в.).

Среди известных уроженцев деревни: Г.Ш.Каюмов (р. 1959) – драматург.

Число жителей: в 1859 г. – 340, 1897 г. – 409, 1908 г. – 459, 1920 г. – 342, 1926 г. – 353, 1938 г. – 405, 1949 г. – 321, 1958 г. – 331, 1970 г. – 322, 1979 г. – 234, 1989 г. – 188, 2002 г. – 174, 2010 г. – 150, 2020 г. – 140 чел. (татары).

НОВОЕ КЛЮЧИЩЕ

Село в верховье р. Кисьмень, в 31 км к северо-востоку от г. Арск. Основано в конце 18 в. До 1860-х гг. жители относились к категории государственных крестьян. Основные занятия жителей в этот период – земледелие и скотоводство. В начале 20 в. функционировали церковно-приходская школа (1884 г.), крупнообдирка, 2 мелочные лавки. В этот период земельный надел сельской общины составлял 1232,9 дес.

До 1920 г. село входило в Ново-Чурилинскую волость Мамадышского уезда Казанской губернии. С 1920 г. в составе Мамадышского, с 1921–1922 гг. – Арского кантонов ТАССР. С 10.8.1930 г. в Арском, с 19.2.1944 г. в Чурилинском, с 14.5.1956 г. в Арском районах. Ныне входит в состав Сизинского сельского поселения.

В 1931 г. в селе организован колхоз им. Будённого, с 1957 г. в составе объединённого колхоза «Маяк», в 1959 г. объеди-



д. Новая Серда. Улица деревни.



д. Новая Серда. Мечеть.



Е.Я.Матвеев



А.Г.Яруллина

нён с колхозом им. Ленина под названием колхоз «Коммунист» (центральная усадьба – с. Сиза), с 1995 г. коллективное предприятие «Кисмесь», с 2004 г. ООО «Агрокомплекс «Ак Барс».

Северо-восточнее села начинается водохранилище р. Кисмесь.

Число жителей: в 1859 г. – 395, 1897 г. – 631, 1908 г. – 749, 1920 г. – 687, 1926 г. – 741, 1938 г. – 528, 1949 г. – 398, 1958 г. – 273, 1970 г. – 124, 1979 г. – 48, 1989 г. – 20, 2002 г. – 5, 2010 г. – 2 чел., 2020 г. – постоянное население отсутствует.

НОВОЕ ЧУРИЛИНО (ЯҢА ЧУРИЛЕ)

Село в бассейне р. Малая Мёша, в 30 км к востоку от г. Арск. Основано во 2-й половине 18 в. До 1860-х гг. жители относились к категории государственных крестьян. Основные занятия жителей в этот период – земледелие и скотоводство. В начале 20 в. в селе функционировали Троицкая церковь (деревянное здание сохранилось частично), земская школа (1867 г., располагалась в двухэтажном деревянном здании), товарищество мелкого кредита, земская больница (1904 г.), аптека, ветеринарный фельдшерский пункт, 4 кузницы, 2 мануфактурно-бакалейные, казённая винная, 3 мелочные лавки, 2 красильных заведения; базар по вторникам. В этот период земельный надел сельской общины составлял 1534,5 дес.

До 1920 г. село являлось центром Ново-Чурилинской волости Мамадышского уезда Казанской губернии. С 1920 г. в составе Мамадышского, с 1921–1922 гг. – Арского кантонов ТАССР. С 10.8.1930 г. в Арском, с 10.2.1935 г. в Сабинском районах, с 19.2.1944 г. центр Чурилинского района, с 14.5.1956 г. в Сабинском, с 23.7.1956 г. в Арском районах. Ныне входит в состав Сизинского сельского поселения.

С 1959 г. село в составе объединённого колхоза «Коммунист» (центральная усадьба – с. Сиза), с 1995 г. коллективное предприятие «Кисмесь», с 2004 г. ООО «Агрокомплекс

«Ак Барс». Жители преимущественно работают в психоневрологическом интернате, районном центре, занимаются растениеводством, животноводством.

После 1917 г. в селе открыта начальная школа, в 1944 г. преобразована в семилетнюю, в 1951 г. – в среднюю, в 1960 г. – в восьмилетнюю, в 1974 г. – в начальную (с 1979 г. располагалась в доме помещика Родионова, с 2006 г. – в здании бывшего реабилитационного центра «Надежда», в 2023 г. – закрыта). Действуют психоневрологический интернат (открыт в 1956 г. как дом инвалидов общего типа), аптека.

В селе сохранились памятники историко-культурного наследия: два жилых дома богатого крестьянина П.Серьгина, занимавшегося торговлей хлебом, скотом и промышленными товарами (1895 г.; памятник жилой архитектуры с традиционным «крестовым» расположением внутренних помещений; здание пустует; и 1898 г.; памятник жилой архитектуры в стиле эклектики; в здании располагается аптека), здание земской больницы (1904 г.; памятник гражданской архитектуры в стиле эклектики с элементами классицизма), здание пекарни П.Серьгина (1896 г.; памятник гражданской архитектуры в стиле эклектики с элементами классицизма).

В окрестностях села выявлен археологический памятник – Чурилинское селище (булгарский период).

Среди уроженцев села Е.Я.Матвеев (1906–1999) – первый секретарь Чистопольского райкома ВКП(б) (1942–1945), Чистопольского горкома партии (1946–1956), член Президиума Верховного Совета ТАССР, кавалер ордена Трудового Красного Знамени (дважды), почётный гражданин г. Чистополь; А.Г.Яруллина (р. 1949) – кандидат филологических наук, заслуженный работник культуры РТ.

Число жителей: в 1859 г. – 389, 1897 г. – 779, 1908 г. – 687, 1920 г. – 915, 1926 г. – 894, 1938 г. – 533, 1958 г. – 545, 1970 г. – 284, 1979 г. – 198, 1989 г. – 581, 2002 г. – 602, 2010 г. – 580, 2020 г. – 576 чел.



1



2



3



4

с. Новое Чурилино.
 1. Общий вид на село;
 2, 4. Дома П.Сергина;
 3. Дом помещика Родионова.

НОВЫЙ АШИТ (ЯҢА АШЫТ)

Деревня в верховьях р. Шошма, близ границы с Республикой Марий Эл, в 46 км к северу от г. Арск. Известна с 1678 г. В дореволюционных источниках упоминается также под названием Деревня по речке Шошме. В 18 – 1-й половине 19 в. жители относились к категории государственных крестьян. Основные занятия жителей в этот период – земледелие и скотоводство. В начале 20 в. функционировали мечеть, 2 мелочные лавки. В этот период земельный надел сельской общины составлял 318,3 дес.

До 1920 г. деревня входила в Мамсинскую волость Казанского уезда Казанской губернии. С 1920 г. в составе Арского кантона ТАССР. С 10.8.1930 г. в Тюнтерском, с 2.3.1932 г. в Балтасинском, с 10.2.1935 г. в Кзыл-Юлском, с 18.7.1956 г. в Тукаевском, с 1.2.1963 г. в Арском районах. Ныне входит в состав Новокинерского сельского поселения.

В 1930 г. в деревне организован колхоз им. Вахитова, с 1950 г. в составе объединённого колхоза «Корэш» (центральная усадьба – с. Шека), в 1957 г. вошёл в состав объединённого совхоза «Северный» (центральная усадьба – с. Шушмабаш), с 1963 г. – совхоза «Арча», с 1978 г. – совхоза «Новый Кинер», с 1994 г. коллективное предприятие «Кинер», с 2002 г. коллективное предприятие им. Ш.Марджани, с 2004 г. СХПК «Новый Кинер», с 2008 г. ООО «Новый Кинер», с 2017 г. в составе КФХ. Жители занимаются преимущественно растениеводством, животноводством. До 2020 г. в деревне работала начальная школа (открыта в здании мечети, в 1945 г. закрыта, в 1949 г. вновь открыта, в 2010 г. – закрыта, в 2012 г. – открыта).

Среди уроженцев деревни: А.С.Хасани (Гарай Хасани) (1883–1934) – издатель, основатель издательства «Гасыр», типографии «Ан».

Число жителей: в 1782 г. – 125 душ мужского пола; 1859 г. – 134, 1897 г. – 253, 1908 г. – 321, 1920 г. – 350, 1926 г. – 355, 1938 г. – 364, 1949 г. – 347, 1958 г. – 313, 1970 г. – 244, 1979 г. – 221, 1989 г. – 155, 2002 г. – 139, 2010 г. – 155, 2020 г. – 104 чел. (татары).

НОВЫЙ КИНЕР (ЯҢА КЕНӘР)

Село на правом притоке р. Ашит, в 40 км к северу от г. Арск. Основано в конце 17 в. выходцами из с. Старый Кинер. В дореволюционных источниках упоминается также под названиями Бигашево, Мамся. В 1828 г. построена первая мечеть, в 1860-х гг. – вторая. До 1860-х гг. жители относились к категории государственных крестьян. Основные занятия жителей в этот период – земледелие и скотоводство, была распространена торговля. В начале 20 в. в селе располагалось волостное правление, функционировали 4 мечети (закрыты в 1920-х гг., в их зданиях расположили школу, детский сад, склад для хранения зерна, органы НКВД), 5 ветряных мельниц, 3 кузницы, 3 магазина, 6 мелочных лавок. В этот период земельный надел сельской общины (совместно с д. Шинер Кинер, ныне д. Старый Кинер) составлял 4122,5 дес.

До 1920 г. село являлось центром Мамсинской волости Казанского уезда Казанской губернии. С 1920 г. в составе Арского кантона ТАССР. С 10.8.1930 г. в Тукаевском районе, с 10.2.1935 г. центр Кзыл-Юлского (с 18.7.1956 г. – Тукаевского) района, с 12.10.1959 г. в Тукаевском, с 1.2.1963 г. в Арском районах. Ныне центр Новокинерского сельского поселения.

В 1929 г. в селе организован колхоз «Красная звезда». В 1930-е гг. работали швейная и валяльная рабочие артели, хлебопекарня. В 1935 г. на их базе создан Ново-Кинерский промкомбинат. В 1933 г. колхоз «Красная Звезда» переименован в колхоз «Яна тормыш», в 1941 г. разделён на 2 колхоза: «Яна тормыш» и «Узяк». В 1957 г. эти колхозы объединяются в совхоз «Северный» (центральная усадьба – с. Шушмабаш). С 1963 г. в составе совхоза «Арский» (центральная усадьба – пос. Арск), с 1978 г. – совхоза «Новый Кинер». С 1994 г. коллективное предприятие «Новый Кинер», с 2003 г. «Агрофирма «Якты Юл», с 2004 г. СХПК «Новый Кинер», с 2008 г. ООО «Новый Кинер», с 2017 г. в составе КФХ. Жители за-

нимаются преимущественно животноводством, растениеводством.

В 1920 г. в селе открыта начальная школа (по данным 1921 г., в школе обучалось 450 учеников), в 1932 г. открыта школа колхозной молодёжи, в 1935 г. преобразована в восьмилетнюю (в 1939, 1983 и 2010 гг. построены новые здания), в 2011 г. – в лицей, в 2015 г. – в среднюю школу. В 2020 г. присвоено имя С.З.Габдрахмановой. При школе действуют школьный краеведческий музей, хореографические коллективы «Лэйсэн», «Невада», школьный театр «Экият». В селе работают Дом детского творчества (с 1990 г.; действует краеведческий музей), Ново-Кинерская школа-интернат для детей-сирот и детей из многодетных семей (с 1960 г.), детский сад (в 1929 г. открыт 1-й детский сад, в 1936 г. – 2-й, в 1959 г. – 3-й; в 2003 г. 3 детских сада объединены и размещены в новом здании), дневной стационар (с 1940 г.), центр реабилитации инвалидов «Надежда» (с 2003 г.), дом культуры, 2 библиотеки, мечеть (с 2001 г.). В 1997–2010 гг. в селе работал овощесушильный завод, в 2002–2011 гг. – пекарня, в 1995–2011 гг. – участковая больница.

Среди известных уроженцев села: Абид (Габид) бин Абдулазиз бин Гайса аль-Кинери (?–1883) – религиозный деятель, имам и мудarris мечети д. Новый Кинер; И.С.Баязитов (р. 1961) – самодеятельный композитор, автор более 50 популярных песен; Р.В.Валеев (р. 1942) – писатель, заслуженный работник культуры РТ; Р.Ш.Валиев (р. 1956) – фтизиатр, пульмонолог, доктор медицинских наук, заслуженный врач РТ и РФ; И.А.Галимулин (р. 1962) – руководитель Арского районного исполнительного комитета, заслуженный строитель РТ; Р.З.Гарипов (р. 1946) – экономист, заслуженный работник сельского хозяйства РТ, лауреат Государственной премии РТ; Ф.Х.Ермаков (1927–2023) – доктор технических наук, заслуженный механизатор сельского хозяйства РТ, заслуженный деятель науки и техники РТ; Исхак бин Кулмухаммет аль-Кенари (XIX в.) – педагог, просветитель,

основатель татарской школы с преподаванием светских предметов в Чистополе (1820 г.); Г.Е.Осипов (р. 1958) – генетик, селекционер плодовых культур, доктор сельскохозяйственных наук, заслуженный агроном РТ; И.Х.Садыков (1942–2003) – учёный в области автоматизированных систем, организатор высшего образования, кандидат технических наук; Р.Р.Салихов (р. 1965) – историк, доктор исторических наук, академик АН РТ, лауреат Государственной премии РТ в области науки и техники; Х.С.Фатхуллин (1916–1969) – дипломат, консул во Вьетнаме, в Египте, генеральный консул советского посольства в Алжире; С.Х.Хисматуллин (1915–1980) – композитор, заслуженный работник культуры РСФСР.

С селом связана жизнь и деятельность Героя Социалистического Труда С.З.Габдрахмановой (р.1933).

Число жителей: в 1782 г. – 73 души мужского пола; 1859 г. – 1503, 1897 г. – 2030, 1908 г. – 2428, 1920 г. – 2228, 1926 г. – 1027, 1938 г. – 1927, 1949 г. – 1824, 1958 г. – 2154, 1970 г. – 2440, 1979 г. – 2548, 1989 г. – 2300, 2002 г. – 2443, 2010 г. – 2551, 2020 г. – 2235 чел. (татары – 97,9%).

НОВЫЙ КИШИТ (ЯҢА КИШЕТ)

Село на р. Семит, в 28 км к северо-западу от г. Арск. Основано во 2-й половине 17 в.



с. Новый Кишит. Общий вид села.



И.А.Галимулин



Г.Е.Осипов



Р.Р.Салихов

В 18 – 1-й половине 19 в. жители относились к категории государственных крестьян. Основные занятия жителей в этот период – земледелие и скотоводство. По сведениям 1895 г., действовало медресе. В начале 20 в. функционировали 2 мечети, 2 ветряные мельницы, крупобитка, 4 мелочные лавки. В этот период земельный надел сельской общины составлял 2315 дес.

До 1920 г. село входило в Ново-Кишитскую волость Казанского уезда Казанской губернии. С 1920 г. в составе Арского кантона ТАССР. С 10.8.1930 г. в Тукаевском, с 25.3.1938 г. в Атнинском, с 12.10.1959 г. в Тукаевском, с 1.2.1963 г. в Арском районах. Ныне центр Новокишитского сельского поселения.

В 1931 г. в селе организован колхоз «Кишет», в 1952 г. переименован в колхоз «Новый Кишит», с 1954 г. колхоз им. Ворошилова (центральная усадьба – с. Новый Кишит, также вошло с. Старый Кишит), в 1960 г. переименован в колхоз им. Жданова (центральная усадьба – с. Новый Кишит). В 1989 г. село выделилось в колхоз «Кишет», с 1991 г. коллективное предприятие «Кишет», с 2017 г. ООО «Кишет». Жители преимущественно работают в ООО «Кишет», занимаются растениеводством, животноводством.

В 1927 г. в селе открыта начальная школа, в 1943 г. преобразована в восьмилетнюю, в 1990 г. – в среднюю (в 1991 г. построено новое здание), в 2011 г. – в неполную среднюю. С 1991 г. при школе функционирует музей Героя Советского Союза Г.Б.Сафиуллина. В селе действуют детский сад (с 1944 г.; с 2007 г. в здании школы), дом культуры (с 1930-х гг.), библиотека (с 1935 г.), фельдшерско-акушерский пункт (с 1942 г.), мечеть (с 1996 г.).

Число жителей: в 1782 г. – 185 душ мужского пола; 1859 г. – 976, 1897 г. – 1455, 1908 г. – 1461, 1920 г. – 1282, 1926 г. – 1136, 1949 г. – 580, 1958 г. – 552, 1970 г. – 585, 1979 г. – 492, 1989 г. – 389, 2002 г. – 426, 2010 г. – 393, 2020 г. – 332 чел. (татары).

НОВЫЙ КЫРЛАЙ (ЯҢА КЫРЛАЙ)

Село в верховье р. Ия, в 22 км к северу от г. Арск. Основано в конце 17 – начале 18 в. В дореволюционных источниках упоминается также под названием Новопоселённая Гарь, Малый Кырлай. В 18 – 1-й половине 19 в. жители относились к категории государственных крестьян. Основные занятия жителей в этот период – земледелие и скотоводство, был распространён обувной промысел. В 1811 г. построена мечеть, с 1887 г. – соборная мечеть. При мечети функционировало медресе. В конце 19 в. имам-хатибом мечети являлся Ф.Гатуллин, который считается духовным наставником Г.Тукая. Г.Тукай учился в сельском медресе в 1892–1894 гг. В начале 20 в. в селе функционировали мечеть (построена в период с 1880-х гг. до 1911 г., перестроена в 1940-е гг.; памятник культовой архитектуры в традициях татарского народного зодчества; в настоящее время используется по назначению), медресе, ветряная мельница, 2 мелочные лавки. В этот период земельный надел сельской общины составлял 903,5 дес.

До 1920 г. село входило в Ново-Кишитскую волость Казанского уезда Казанской губернии. С 1920 г. в составе Арского кантона ТАССР. С 10.8.1930 г. в Арском, с 10.2.1935 г. в Кзыл-Юлском, с 18.7.1956 г. в Тукаевском, с 1.2.1963 г. в Арском районах. Ныне центр Новокырлайского сельского поселения.

В 1930 г. в селе организован колхоз «Тукай-Кырлай» (первый председатель – З.Сабирзянов), в 1950 г. объединён с колхозами «Пионер» (д. Пионер), «Марс» (с. Новый Яваш) и «Кызыл Кырлай» (д. Старый Кырлай) в колхоз «Тукай-Кырлай» (центральная усадьба – с. Новый Кырлай), с 1960 г. в составе объединённого колхоза им. Мичурина (центральная усадьба – д. Александровка), с 1995 г. коллективное предприятие им. Мичурина, с 2003 г. ООО «Агрофирма «Кырлай». Также функционирует ООО «Кырлай-хлеб». Жители работают преимущественно в ООО «Агрофирма «Кырлай», ООО «Кыр-



1



2



3



4

с. Новый Кырлай.
1. Школа;
2. Дом культуры;
3. Скульптурная композиция
«Древо поэзии» И.М. Ханова;
4. Памятник павшим
в годы Великой Отечественной
войны.

лайхлеб», занимаются растениеводством, животноводством.

В селе действуют средняя школа (с 1953 г., в 1975 г. построено новое здание), детский сад (с 1957 г.), дом культуры (с 1973 г.), библиотека (с 1973 г. в здании дома культуры), фельдшерско-акушерский пункт, гостиничный комплекс, мечеть (с 1995 г.).

В 1955 г. в селе напротив школы установлен бюст Г.Тукая (группа скульпторов во главе с И.А.Новосёловым). В 1971 г. в селе открыт Государственный литературно-мемориальный музейный комплекс Габдуллы Тукая. Первая музейная экспозиция была размещена в здании сельской библиотеки во 2-й половине 1960-х гг. (основатели – Х.Х.Хабриева, В.В.Вафина, А.Н.Шакирова). В 1971 г. присвоен статус государственного. В 1976 г. на территории комплекса открыт памятник Г.Тукаю (скульптор – Б.Урманче). Б.Урманче также были вырезаны деревянные скульптуры сказочных персонажей по произведениям поэта, установленные около музея. В 1978 г. по его же проекту построены здания музейного комплекса (открытие новой экспозиции состоялось в 1979 г.). Экспозиция размещена в двух деревянных зданиях: мемориально-бытовая – в восстановленном (1976 г.) доме крестьянина Сагди, где воспитывался маленький Г.Тукай в 1892–1894 гг. и литературно-художественная – в специально построенном двухэтажном здании (1978 г.; в 2006 г. здание реконструировано). Общая площадь экспозиции – 672,9 м², коллекция насчитывает более 2000 ед. хр. Литературно-мемориальный музейный комплекс Габдуллы Тукая расположен на территории памятника природы регионального значения «Лес Тукай-Кырлай» – участок таёжного лесного массива площадью 11,9 га.

Число жителей: в 1782 г. – 21 душа мужского пола; 1859 г. – 259, 1897 г. – 580, 1908 г. – 546, 1920 г. – 659, 1926 г. – 678, 1938 г. – 810, 1949 г. – 692, 1958 г. – 618, 1970 г. – 660, 1979 г. – 574, 1989 г. – 526, 2002 г. – 525, 2010 г. – 535, 2020 г. – 480 чел. (татары – 99,4%, русские – 0,6%).

НОВЫЙ МЕНГЕР (ЯҢА МӘҢГӘР)

Деревня в бассейне р. Семит, в 32 км к северо-западу от г. Арск. Основана во 2-й половине 17 в. В 18 – 1-й половине 19 в. жители относились к категории государственных крестьян. Основные занятия жителей в этот период – земледелие и скотоводство. В начале 20 в. в деревне функционировали мечеть, мектеб, 2 мелочные лавки. В этот период земельный надел сельской общины составлял 840,7 дес.

До 1920 г. деревня входила в Больше-Менгерскую волость Казанского уезда Казанской губернии. С 1920 г. в составе Арского кантона ТАССР. С 10.8.1930 г. в Тукаевском, с 25.3.1938 г. в Атнинском, с 12.10.1959 г. в Тукаевском, с 1.2.1963 г. в Арском районах. Исключена из списка населённых пунктов в 1999 г.

В 1929 г. в деревне организован колхоз «Яна Мингер».

Число жителей: в 1782 г. – 114 душ мужского пола; 1859 г. – 608, 1897 г. – 680, 1908 г. – 704, 1920 г. – 638, 1926 г. – 524, 1938 г. – 472, 1949 г. – 265, 1958 г. – 159, 1970 г. – 130, 1979 г. – 58, 1989 г. – 11 чел.

НОВЫЙ ЯВАШ (ЯҢА ИЯБАШ)

Село на р. Ия, в 20 км к северу от г. Арск. Основано не позднее 2-й половины 17 в. В дореволюционных источниках упоминается также под названиями Варангози, Варангуш, Барангуш-Яваш, Карангуш Яваш. В 18 – 1-й половине 19 в. жители относились к категории государственных крестьян. Основные занятия жителей в этот период – земледелие и скотоводство. В начале 20 в. в селе располагалось волостное правление, функционировали 2 мечети, 3 ветряные мельницы, крупобирка, 2 мелочные лавки. В этот период земельный надел сельской общины составлял 1215,4 дес.

До 1920 г. село являлось центром Ново-Кишитской волости Казанского уезда Казанской губернии. С 1920 г. в состав



с. Новый Кырлай. Мечеть.



А.Т.Саби́ров



Р.Г.Тухватуллин

ве Арского кантона ТАССР. С 10.8.1930 г. в Арском, с 10.2.1935 г. в Кзыл-Юлском, с 18.7.1956 г. в Тукаевском, с 1.2.1963 г. в Арском районах. Ныне входит в состав Новокрылайского сельского поселения.

В 1929 г. в селе организован колхоз «Марс», с 1950 г. в составе объединённого колхоза «Тукай-Кырлай» (центральная усадьба – с. Новый Кырлай), с 1960 г. – объединённого колхоза им. Мичурина (центральная усадьба – д. Александровка), с 1990 г. – колхоза «Йолдыз», с 1995 г. коллективное предприятие «Йолдыз», с 2004 г. СХПК «Тукай-Кырлай», с 2003 г. ООО «Агрофирма «Кырлай». Жители работают преимущественно в ООО «Агрофирма «Кырлай», занимаются растениеводством, животноводством. До 2013 г. в селе работала начальная школа. В селе действует мечеть «Накыйп» (с 2007 г.).

Среди известных уроженцев села: А.Т.Саби́ров (р. 1962) – почвовед, доктор биологических наук, профессор; Р.Г.Тухватуллин (1924–1994) – писатель, заслуженный работник культуры ТАССР, участник Великой Отечественной войны, кавалер ордена Красной Звезды.

Число жителей: в 1782 г. – 70 душ мужского пола; 1859 г. – 458, 1897 г. – 842, 1908 г. – 883, 1920 г. – 956, 1926 г. – 914, 1938 г. – 853, 1949 г. – 633, 1958 г. – 557, 1970 г. – 516, 1979 г. – 485, 1989 г. – 406, 2002 г. – 421, 2010 г. – 418, 2020 г. – 355 чел. (татары).

НУСА (НОСЫ)

Село на р. Нуса (левый приток р. Шошма), близ границы с Республикой Марий Эл, в 42 км к северу от г. Арск. Известно с 1678 г. В 18 – 1-й половине 19 в. жители относились к категории государственных крестьян. Основные занятия жителей в этот период – земледелие и скотоводство, был распространён рогожно-кулеткацкий промысел. В этот период земельный надел сельской общины составлял 1672,6 дес. В 1700 и 1812 гг. крупные пожары уничтожили значительную часть села.

До 1920 г. село входило в Арборскую волость Малмыжского уезда Вятской губернии. С 1920 г. в составе Арского кантона ТАССР. С 10.8.1930 г. в Тюнтерском, со 2.3.1932 г. в Балтасинском, с 10.2.1935 г. в Кзыл-Юлском, с 18.7.1956 г. в Тукаевском, с 1.2.1963 г. в Арском районах. Ныне входит в состав Шушмабашского сельского поселения.

В 1931 г. в селе организован колхоз им. Будённого, в 1947 г. объединён с колхозом им. Тельмана (д. Ишнарат), с 1957 г. в составе объединённого совхоза «Северный» (центральная усадьба – с. Шушмабаш), в 1990 г. село выделилось в отдельный совхоз «Нуса», с 1996 г. коллективное предприятие «Нуса». С 2001 г. функционируют коллективное предприятие им. Н.Сафина, ООО СХП «Северный». Жители преимущественно работают в ООО СХП «Северный», занимаются растениеводством, животноводством.

До 1934 г. в селе работала начальная школа, в 1934 г. преобразована в семилетнюю, в 1960 г. – в неполную среднюю (в 2004 г. построено новое здание). Действуют детский сад (с 1993 г.), дом культуры, библиотека (с 1977 г.), фельдшерско-акушерский пункт, мечеть (с 1990 г.). Имеется благоустроенный родник «Сагит».



с. Нуса. Родник «Сагит».

Среди известных уроженцев села: Д.И.Файзрахманов (р. 1948) – доктор экономических наук, заслуженный деятель науки РТ и РФ, академик АН РТ, кавалер ордена «За заслуги перед Отечеством» 2-й степени, почётный работник высшего профессионального образования РФ, ректор Казанского государственного аграрного университета (в 1996–2018 гг.).

Число жителей: в 1905 г. – 1027, 1920 г. – 1162, 1926 г. – 1019, 1938 г. – 883, 1949 г. – 542, 1958 г. – 352, 1970 г. – 476, 1979 г. – 412, 1989 г. – 302, 2002 г. – 339, 2010 г. – 321, 2020 г. – 306 чел. (татары).

ПИОНЕР

Деревня на р. Утня, в 20 км к северу от г. Арск. Основана в 1930-х гг. Со времени основания в Кзыл-Юлском, с 18.7.1956 г. в Тукаевском, с 1.2.1963 г. в Арском районах. Ныне входит в состав Новокрылайского сельского поселения.

В 1934 г. в деревне организован колхоз «Пионер» (первый председатель – И.Шамсиев), с 1950 г. в составе объединённого колхоза «Тукай-Кырлай» (центральная усадьба – с. Новый Кырлай), с 1995 г. СХП «им. Мичурина». В 2000 г. организовано КФХ «Сафиуллин», с 2003 г. ООО «Агрофирма «Кырлай». Жители работают преимущественно в КФХ и ООО «Агрофирма «Кырлай». В советский период в деревне функционировали школа, клуб, птице- и овцефермы.

Среди известных уроженцев деревни: Л.Р.Загидуллин (р. 1979) – учёный зоотехник, кандидат биологических наук, лауреат Государственной премии РТ в области науки и техники.

Число жителей: в 1938 г. – 220, 1949 г. – 232, 1958 г. – 195, 1970 г. – 114, 1979 г. – 87, 1989 г. – 14, 2002 г. – 2, 2010 г. – 9, 2020 г. – 5 чел. (татары).

ПИЧМЕНТАУ (ПЕЧМЭНТАУ)

Деревня на р. Ашит, в 36 км к северо-западу от г. Арск. Основана не позднее 1646 г. В дореволюционных источниках упомина-

ется также под названием Старая Сердобряжка. Современное название закрепилось в 1920-х гг. В 18 – 1-й половине 19 в. жители относились к категории государственных крестьян. Основные занятия жителей в этот период – земледелие и скотоводство, были распространены рогожный и шапочный промыслы, извоз. В начале 20 в. в деревне функционировали мечеть, водяная мельница, мелочная лавка. В этот период земельный надел сельской общины составлял 770,5 дес.

До 1920 г. деревня входила в Мамсинскую волость Казанского уезда Казанской губернии. С 1920 г. в Арском кантоне ТАССР. С 10.8.1930 г. в Тукаевском, с 10.2.1935 г. в Кзыл-Юлском, с 18.7.1956 г. в Тукаевском, с 1.2.1963 г. в Арском районах. Ныне входит в состав Ташкичинского сельского поселения.

В 1931 г. в деревне организован колхоз «Амур», с 1951 г. в составе объединённого колхоза им. Кирова (центральная усадьба – с. Старый Ашит), с 1995 г. – колхоза «Ракета», с 1996 г. коллективное предприятие «Ракета», с 2017 г. ООО «Ашит». Жители преимущественно работают в ООО «Ашит», занимаются овцеводством. В 1929–1977, 1982–2021 гг. в деревне работала начальная школа (в 2004 г. построено новое здание). Действует мечеть «Ханиф» (с 2006 г.).

Число жителей: в 1859 г. – 480, 1897 г. – 516, 1908 г. – 594, 1920 г. – 504, 1926 г. – 545, 1938 г. – 429, 1949 г. – 303, 1958 г. – 254, 1970 г. – 265, 1979 г. – 226, 1989 г. – 171, 2002 г. – 165, 2010 г. – 161, 2020 г. – 128 чел. (татары).

ПЛАТОНОВКА

Деревня на р. Нурминка (правый приток р. Мёша), в 14 км к югу от г. Арск. Основана в 1820-х гг. переселенцами из с. Венета. До 1860-х гг. жители относились к категории помещичьих крестьян (принадлежали помещику П.П.Есипову). Основные занятия жителей в этот период – земледелие и скотоводство. В начале 20 в. в деревне функционировали хлебозапасный магазин, водяная мельница,



Л.Р.Загидуллин



Д.И.Файзрахманов



Р.Р.Бикбаев

мелочная лавка. В этот период земельный надел сельской общины составлял 499,25 дес.

До 1920 г. деревня входила в Аркатовскую волость Лаишевского уезда Казанской губернии. С 1920 г. в составе Лаишевского, с 1927 г. – Арского кантонов ТАССР. С 10.8.1930 г. в Арском районе. Ныне входит в состав Старочурилинского сельского поселения.

В 1930 г. в деревне организован колхоз «Победа», с 1956 г. в составе колхоза им. Ленина (центральная усадьба – с. Венета), с 1963 г. – объединённого колхоза «Мир» (центральная усадьба – с. Венета), с 1990 г. – колхоза «Заветы Ильича» (центральная усадьба – с. Старое Чурилино), с 1991 г. – подсобного хозяйства «МСО», с 1996 г. подсобное хозяйство «Сельхозхимия», позже – подсобное хозяйство «Нурма».

Число жителей: в 1859 г. – 177, 1897 г. – 299, 1908 г. – 335, 1920 г. – 326, 1926 г. – 363, 1938 г. – 318, 1949 г. – 220, 1958 г. – 188, 1970 г. – 118, 1979 г. – 64, 1989 г. – 27, 2002 г. – 7 чел. (русские), 2010 г. – постоянное население отсутствует.

ПОЧИНОК-ПОНИК (ПҮЧИНКӘ)

Посёлок в верховье р. Кисьмесь, в 29 км к северо-востоку от г. Арск. Известен с 1678 г. как Починок по речке Поник. В 18 – 1-й половине 19 в. жители относились к категории государственных крестьян. Основные занятия жителей в этот период – земледелие и скотоводство, был распространён портняжно-шапочный промысел. В начале 20 в. в посёлке функционировала школа Братства святителя Гурия (1888 г.). В этот период земельный надел сельской общины составлял 184 дес.

До 1920 г. посёлок входил в Ново-Чурилинскую волость Мамадышского уезда Казанской губернии. С 1920 г. в составе Мамадышского, с 1921–1922 гг. – Арского кантонов ТАССР. С 10.8.1930 г. в Арском, с 19.2.1944 г. в Чурилинском, с 14.5.1956 г. в Арском районах. Ныне входит в состав Сизинского сельского поселения.

В 1932 г. в посёлке организован колхоз им. Калинина, с 1950 г. в составе объединённого колхоза «Маяк», с 1959 г. – колхоза «Коммунист» (центральная усадьба – с. Сиза). С 1995 г. коллективное предприятие «Кисьмесь», с 2004 г. ООО «Агрокомплекс «Ак Барс». Жители преимущественно работают в ООО «Агрокомплекс «Ак Барс», занимаются полеводством, мясным скотоводством. В 1943–1980 гг. в посёлке работала начальная школа, в 1993 г. открыта вновь, ныне работа приостановлена. Действует клуб.

Среди известных уроженцев села: Р.Р.Бикбаев (р. 1957) – певец, заслуженный артист РТ.

Число жителей: в 1782 г. – 8 душ мужского пола; 1859 г. – 101, 1897 г. – 193, 1908 г. – 203, 1920 г. – 227, 1926 г. – 94, 1938 г. – 233, 1949 г. – 222, 1958 г. – 208, 1970 г. – 229, 1979 г. – 143, 1989 г. – 77, 2002 г. – 85, 2010 г. – 69, 2020 г. – 70 чел. (татары).

ПШЕНГЕР (ПӨШӘНГӘР)

Село на р. Сарда, в 41 км к северу от г. Арск. Известно с 1664 г. как Пустошь Сосмак Бигиня. В дореволюционных источниках упоминается также под названиями Салман, Сосмак, Сосмак-Пшенгер. В 18 – 1-й половине 19 в. жители относились к категории государственных крестьян. Основные занятия жителей в этот период – земледелие и



с. Пшенгер. Многофункциональный центр.



пос. Починок-Поник. Окрестности посёлка.



Ф.Г.Мухаметзянова

скотоводство, были распространены рогожный, шерстобитный, валяльный и плотничный промыслы, извоз. В начале 20 в. в селе функционировали мечеть, кузница, водяная мельница, 4 рогожных заведения, 4 мелочные лавки. В этот период земельный надел сельской общины составлял 1295,8 дес.

До 1920 г. село входило в Мамсинскую волость Казанского уезда Казанской губернии. С 1920 г. в составе Арского кантона ТАССР. С 10.8.1930 г. в Тюнтерском, со 2.3.1932 г. в Балтасинском, с 10.2.1935 г. в Кзыл-Юлском, с 18.7.1956 г. в Тукаевском, с 1.2.1963 г. в Арском районах. Ныне входит в состав Апазовского сельского поселения.

В 1930 г. в селе организован колхоз «Кызыл Тау» (первый председатель – Ш.Заялиев), с 1952 г. в составе объединённого колхоза «Авангард» (центральная усадьба – с. Качелино), с 1957 г. – совхоза «Северный» (центральная усадьба – с. Шушмабаш), с 1967 г. – совхоза «Ватан» (центральная усадьба – с. Апазово). В 1990 г. село отделилось в совхоз им. Н.Сафина. С 1995 г. функционирует СХП «Ватан», с 2010 г. – ООО «Агрофирма «Ватан». Жители преимущественно работают в ООО «Агрофирма «Ватан», занимаются растениеводством, животноводством.

В селе действуют начальная школа–детский сад (с 2004 г.), клуб (с 1996 г., с 2014 г. в здании многофункционального центра), библиотека (с 1957 г., с 1996 г. в здании клуба), фельдшерско-акушерский пункт, мечеть (с 2007 г.), многофункциональный центр (с 2014 г.). При клубе функционируют театральный коллектив «Чаткылар», хореографический коллектив «Дуслык».

Среди известных уроженцев села: Ф.Г.Мухаметзянова (р. 1958) – педагог, доктор педагогических наук, профессор.

Число жителей: в 1782 г. – 91 душа мужского пола; 1859 г. – 528, 1897 г. – 814, 1908 г. – 1003, 1920 г. – 807, 1926 г. – 710, 1938 г. – 773, 1949 г. – 520, 1958 г. – 420, 1970 г. – 593, 1979 г. – 463, 1989 г. – 480, 2002 г. – 394, 2010 г. – 399, 2020 г. – 372 чел. (татары).

САРАЙ-ЧЕКУРЧА (САРАЙ-ЧОКЫРЧА)

Село в бассейне р. Кисьмень, в 8 км к востоку от г. Арск. Известно с 1602–1603 гг. как д. Чегорча. В дореволюционных источниках упоминается также под названием Татарская Чекурча. В 18 – 1-й половине 19 в. жители относились к категории государственных крестьян. Основные занятия жителей в этот период – земледелие и скотоводство, были распространены пчеловодство, шерстобитный и валяльный промыслы. В начале 20 в. в селе функционировали мечеть (1909 г.; автор проекта – А.Мансуров; памятник культовой архитектуры в традициях татарского народного зодчества; после 1917 г. здание передано школе, в 2005 г. возвращено верующим; используется по назначению), мектеб, водяная мельница (использовалась совместно с сельским обществом д. Кер-Хайван), кузница, 3 мелочные лавки. В этот период земельный надел сельской общины составлял 1359,2 дес.

До 1920 г. село входило в Кармышскую волость Казанского уезда Казанской губернии. С 1920 г. в Арском кантоне ТАССР. С 10.8.1930 г. в Арском районе. Ныне входит в состав Среднекорсинского сельского поселения.



с. Сарай-Чекурча. Обелиск в память о погибших в годы Великой Отечественной войны.



с. Сарай-Чекурча. Мечеть.



Резиля А.Асрутдинова



Руфина А.Асрутдинова



А.М.Галеев



М.М.Галеева

В 1931 г. в селе организован колхоз «Кызыл коч», с 1959 г. в составе объединённого колхоза «Корса» (центральная усадьба – с. Верхняя Корса), с 1990 г. – колхоза «Марс» (центральная усадьба – с. Тюбяк Чекурча). В 2002 г. колхоз «Марс» объединён с коллективным предприятием «Корса». С 2004 г. функционирует ООО «Корсинский МТС». Жители преимущественно работают в ООО «Корсинский МТС», занимаются полеводством, молочным скотоводством.

В селе действуют начальная школа (ныне филиал Среднекорсинской неполной средней школы, в 2005 г. построено новое здание), клуб (с 2018 г. в новом здании), фельдшерско-акушерский пункт, мечеть.

У южной окраины села на левобережье р. Кисьмесь расположено Сарай-Чекурчинское месторождение глин (объём добычи составляет 40 тыс. м³ в год; добываемая глина используется в качестве сырья для производства керамического кирпича).

Число жителей: в 1782 г. – 88 душ мужского пола; 1859 г. – 453, 1897 г. – 635, 1908 г. – 760, 1920 г. – 761, 1926 г. – 682, 1938 г. – 495, 1949 г. – 383, 1958 г. – 567, 1970 г. – 267, 1979 г. – 122, 1989 г. – 148, 2002 г. – 199, 2010 г. – 198, 2020 г. – 232 чел. (татары).

САРАЙ-ЧЕКУРЧА (САРАЙ-ЧОКЫРЧА)

Железнодорожного разъезда посёлок, на железнодорожной линии Казань – Екатеринбург, в 8 км к востоку от г. Арск. Основан в 1920 х гг. С момента образования в Арской волости Арского кантона ТАССР. С 10.8.1930 в Арском районе. Ныне входит в состав Среднекорсинского сельского поселения.

Число жителей: в 1938 г. – 51, 1949 г. – 42, 1958 г. – 60, 1970 г. – 41, 1979 г. – 30, 1989 г. – 14, 2002 г. – постоянное население отсутствует.

СЕРДЕБАШ (СӘРДӘБАШ)

Село на р. Сарда (левый приток р. Шошма), близ границы с Республикой Марий Эл, в 48 км к северу от г. Арск. Основано в 18 в.

В дореволюционных источниках упоминается также под названием Деревня по речке Сарде. В 18 – 1-й половине 19 в. жители относились к категории государственных крестьян. Основные занятия жителей в этот период – земледелие и скотоводство. В начале 20 в. в селе функционировали мечеть, мектеб, водяная мельница. В этот период земельный надел сельской общины составлял 1415,4 дес.

До 1920 г. село входило в Арборскую волость Малмыжского уезда Вятской губернии. С 10.8.1930 г. в Тюнтерском, со 2.3.1932 г. в Балтасинском, с 10.2.1935 г. в Кызыл-Юлском, с 18.7.1956 г. в Тукаевском, с 1.2.1963 г. в Арском районах. Ныне входит в состав Шушмабашского сельского поселения.

В 1933 г. в селе организован колхоз им. Калинина, с 1957 г. в составе объединённого совхоза «Северный» (центральная усадьба – с. Шушмабаш), с 1990 г. – коллективного предприятия «Нуса». С 2001 г. функционирует ООО СХП «Северный». Жители преимущественно работают в ООО СХП «Северный», занимаются растениеводством, животноводством. В селе действуют начальная школа (ныне филиал Нусинской неполной средней школы), клуб (с 1965 г.), фельдшерско-акушерский пункт. При клубе функционируют фольклорный коллектив «Туйм жолдызы», хореографический коллектив «Кояшкай».

Число жителей: в 1905 г. – 771, 1920 г. – 1048, 1926 г. – 830, 1938 г. – 676, 1949 г. – 524, 1958 г. – 528, 1970 г. – 474, 1979 г. – 378, 1989 г. – 297, 2002 г. – 287, 2010 г. – 298, 2020 г. – 293 чел. (татары).

СИЗА (СЕЖЕ)

Село на р. Кисьмесь, в 25 км к северо-востоку от г. Арск. Основано во 2-й половине 17 в. В дореволюционных источниках упоминается также под названием Мурья Мусич. В 18 – 1-й половине 19 в. жители относились к категории государственных крестьян. Основные занятия жителей в этот период – земледелие и скотоводство. В 1841 г.



1

с. Сиза.
1. Окрестности села;
2. Улица села;
3. Родник;
4. Мечеть.



2



3



4



Л.Р.Камалиева



Б.Х.Латыпов



В.В.Нуриев



Г.Ф.Фагмиева

в селе функционировала соборная мечеть. В 1890 г. построена новая мечеть (в 1956 г. спилен минарет, в 1960 г. снесена). В 1905 г. открыт мектеб. В начале 20 в. функционировали мечеть, водяная мельница, 3 мелочные лавки. В этот период земельный надел сельской общины составлял 630,3 дес.

До 1920 г. село входило в Ново-Чурилинскую волость Мамадышского уезда Казанской губернии. С 1920 г. в составе Мамадышского, с 1921–1922 гг. – Арского кантонов ТАССР. С 10.8.1930 г. в Арском, с 19.2.1944 г. в Чурилинском, с 14.5.1956 г. в Арском районах. Ныне входит в состав Сизинского сельского поселения.

В 1930 г. в селе организован колхоз им. Тельмана, в 1953 г. переименован в колхоз им. Ленина, с 1959 г. село – центральная усадьба объединённого колхоза «Коммунист» (вошли также сс. Мурали, Новое Чурило, д. Ташкич). С 1995 г. функционирует коллективное предприятие «Кесмесь», с 2004 г. – ООО «Агрокомплекс «Ак Барс». Жители работают преимущественно в ООО «Агрокомплекс «Ак Барс», занимаются растениеводством, животноводством. В 1937–1950 гг. в селе функционировала пошивочная артель.

До 1939 г. работала неполная средняя школа (в 1934 г. построено новое здание), в 1939 г. преобразована в среднюю (в 1979 г. построено новое здание), в 2014 г. – в неполную среднюю. В селе действуют дом культуры (с 1932 г., в 1988 г. построено новое здание), библиотека (с 1952 г.), фельдшерско-акушерский пункт (с 1940 г.), мечеть (с 1993 г.).

Среди известных уроженцев села: Резиля А.Асрутдинова (р. 1960) – ветеринарный врач, доктор ветеринарных наук, профессор; Руфина А.Асрутдинова (р. 1965) – кандидат сельскохозяйственных наук; Ф.Н.Батырова (Нуризянова) (1916–1967) – депутат Верховного Совета СССР 1-го созыва, кавалер ордена Ленина; Р.У.Бикташев (1947–2021) – зооинженер, доктор сельскохозяйственных наук; А.М.Галеев (1931–2015) –

доктор технических наук, заслуженный машиностроитель ТССР, лауреат премии Совета Министров СССР, кавалер орденов Трудового Красного Знамени, Дружбы народов, «Знак Почёта», генеральный директор АО «Казанский завод компрессорного машиностроения» (в 1973–1996 гг.); Г.К.Галеева (Яхина) (1928–2014) – писатель; М.М.Галеева (1916–2013) – одна из первых профессиональных татарских журналисток, автор книги о киевских татарах; С.М.Камаева (1918–1953) – делегат 10-го съезда ВЛКСМ; Л.Р.Камалиева (р. 1941) – педагог, краевед, автор книги о родном селе «Авылыбыз – Сежедер, кешеләре энжедер»; Б.Х.Латыпов (1929–2009) – подполковник морской авиации, командир эскадрильи дальней авиации ВМФ СССР, заслуженный военный лётчик РФ, кавалер орденов Красной Звезды (дважды), Красного Знамени; А.А.Назирова (р. 1956) – заслуженный лесовод РТ и РФ, глава Арского муниципального района (в 2006–2014 гг.), министр лесного хозяйства (в 2014–2018 гг.); В.В.Нуриев (р. 1958) – журналист, детский писатель, заслуженный деятель культуры РТ, лауреат литературных премий им. А.Алиша, Ф.Хусни; Г.Ф.Фагмиева (1920–2014) – педагог, заслуженный учитель ТАССР, кавалер ордена Знак Почёта.

Число жителей: в 1782 г. – 58 душ мужского пола; 1859 г. – 304, 1897 г. – 540, 1908 г. – 610, 1920 г. – 748, 1926 г. – 615, 1938 г. – 722, 1949 г. – 569, 1958 г. – 544, 1970 г. – 443, 1979 г. – 340, 1989 г. – 277, 2002 г. – 293, 2010 г. – 279, 2020 г. – 283 чел. (татары).

СИКЕРТАН (СИКЕРТӘН)

Село на р. Кисьмесь, в 20 км к северо-востоку от г. Арск. Основано во 2-й половине 17 в. В дореволюционных источниках упоминается также под названием деревня На врагу Сикиртан. В 18 – 1-й половине 19 в. жители относились к категории государственных крестьян. Основные занятия жителей в этот период – земледелие и скотоводство, были распространены валяльно-войлочный



с. Сикертан.
1. Общий вид;
2. Улица села;
3. Многофункциональный
центр.





Ф.М.Батыршина



Г.Камал

и портняжно-шапочный промыслы. В начале 20 в. в селе функционировали мечеть, мектеб, кузница, водяная мельница, 4 мелочные лавки. В этот период земельный надел сельской общины составлял 1415,3 дес.

До 1920 г. село входило в Ново-Чурилинскую волость Мамадышского уезда Казанской губернии. С 1920 г. в составе Мамадышского, с 1921–1922 гг. – Арского кантонов ТАССР. С 10.8.1930 г. в Арском, с 19.2.1944 г. в Чурилинском, с 14.5.1956 г. в Арском районах. Ныне входит в состав Сизинского сельского поселения.

В 1930 г. в селе организован колхоз «Комбайн», с 1958 г. в составе колхоза им. Куйбышева (центральная усадьба – с. Губурчак). С 1995 г. функционирует коллективное предприятие «Чулпан», с 2004 г. – ООО «Агрокомплекс «Ак Барс». Жители работают преимущественно в ООО «Агрокомплекс «Ак Барс», занимаются растениеводством, животноводством.

В 1931 г. открыта начальная школа. До 1992 г. в селе действовала неполная средняя школа, в 1992 г. преобразована в среднюю, в 2003 г. – в неполную среднюю им. Г.Камала (в 2016 г. открыта мемориальная доска писателю М.С.Магдееву, который в 1941–1944 гг. учился в Сикертанской школе). В настоящее время действуют детский сад (с 2011 г.), фельдшерско-акушерский пункт (с 1948 г.), многофункциональный центр (с 2013 г., размещён дом культуры), мечеть (с 1999 г.). При доме культуры функционируют народный театр «Сердэш» (с 1983 г., с 2014 г. – народный; руководитель – Р.Б.Салихова), театральный коллектив «Хыял», хореографические – «Лэйсэн», «Яшлек».

Среди известных уроженцев села: Ф.М.Батыршина (р. 1939) – заслуженный работник культуры РТ, руководитель народного ансамбля «Русская песня» при Арском доме культуры; Г.Н.Нургалиева (р. 1949) – журналист, заслуженный работник культуры РТ; М.Х.Хасанова (1928–2015) – кандидат педагогических наук; И.Г.Хуснутдинов (1946–2022) – поэт, композитор, заслужен-

ный работник культуры РТ, член Союза писателей РТ, автор популярных песен («Бэхет дагасы», «Шомырт бэйлэме», «Чабата, тула оек»). По одной из версий, в селе родился драматург, публицист, театральный и общественный деятель, народный драматург ТАССР, Герой Труда Г.Камал (1879–1933). На месте дома, в котором, предположительно, он родился, установлена памятная доска. В 2018 г. на предполагаемом месте дома муллы Хасана построен мемориальный дом, в котором в 2021 г. открыт Музей Г.Камала. Имеются благоустроенный родник «Саф чишмэ», искусственное озеро.

Число жителей: в 1782 г. – 164 души мужского пола; 1859 г. – 720, 1897 г. – 936, 1908 г. – 1014, 1920 г. – 1019, 1926 г. – 703, 1938 г. – 763, 1949 г. – 610, 1958 г. – 464, 1970 г. – 368, 1979 г. – 279, 1989 г. – 203, 2002 г. – 169, 2010 г. – 185, 2020 г. – 153 чел. (татары).

СИМЕТБАШ

Деревня в верховье р. Семит, в 28 км к северу от г. Арск. Основана в 18 в. До 1860-х гг. жители относились к категории государственных крестьян. Основные занятия жителей в этот период – земледелие и скотоводство, было распространено ткачество. В начале 20 в. в деревне функционировали мечеть, мектеб, ветряная мельница, мелочная лавка. В этот период земельный надел сельской общины составлял 751,2 дес.



д. Симетбаш. Клуб и библиотека.



д. Симетбаш. Монумент
в память о Великой
Отечественной войне
и тружениках тыла.



В.В.Байрамов



Г.Г.Сафин



Р.С.Файзуллина



Л.Н.Шафигуллин



д. Симетбаш. Мечеть «Нурислам».

До 1920 г. деревня входила в Ново-Кишитскую волость Казанского уезда Казанской губернии. С 1920 г. в составе Арского кантона ТАССР. С 10.8.1930 г. в Тукаевском, с 25.3.1938 г. в Атнинском, с 12.10.1959 г. в Тукаевском, с 1.2.1963 г. в Арском районах. Ныне входит в состав Новокишитского сельского поселения.

В 1931 г. в деревне организован колхоз «Симетбаш», с 1952 г. деревня – центральная усадьба колхоза им. Молотова. В 1955–1958 гг. в составе колхоза «Чулпан», в 1958–1960 гг. – колхоза «Автодор». В 1960 г. деревня вошла в состав колхоза им. Жданова (центральная усадьба – с. Новый Кишит), с 1989 г. – колхоза «Урал». С 2001 г. коллективное предприятие «Ашитбаш», с 2014 г. в составе КФХ Нуриев. Жители занимаются преимущественно растениеводством.

В селе действуют начальная школа (ныне филиал Ташкичинской неполной средней школы), клуб (с 1978 г.), медпункт, 2 мечети (1998 г.; «Нурислам» – 2017 г.). В 2015 г. на въезде в деревню установлен монумент в память о Великой Отечественной войне и тружениках тыла, состоящий из танка и трактора.

Среди известных уроженцев деревни: В.В.Байрамов (р. 1964) – композитор, музыкант, залуженный артист РТ; Р.Г.Гилязов (р. 1949) – музыкант, фольклорист, исследователь и реконструктор древних музыкальных инструментов; Г.Г.Сафин (р. 1962) – эстрадный певец, народный артист РТ, лауреат

республиканского конкурса «Татар жыры» (2000–2004 гг.); Р.С.Файзуллина (р. 1963) – актриса Альметьевского татарского драматического театра, заслуженная, народная артистка РТ; Л.Н.Шафигуллин (р. 1955) – заслуженный экономист РТ, заслуженный работник связи РФ, депутат Государственного Совета РТ (с 2014 г.), генеральный директор ОАО «Таттелеком» (с 2006 г.).

Число жителей: в 1782 г. – 25 душ мужского пола; 1859 г. – 428, 1897 г. – 488, 1908 г. – 438, 1920 г. – 371, 1926 г. – 371, 1938 г. – 422, 1949 г. – 305, 1958 г. – 249, 1970 г. – 242, 1979 г. – 193, 1989 г. – 125, 2002 г. – 147, 2010 г. – 143, 2020 г. – 119 чел. (татары).

СМАК-КОРСА (КУРСА ПОЧМАК)

Село в бассейне р.Кисьмень, в 16 км к востоку от г.Арск. Основано во 2-й половине 17 в. В дореволюционных источниках упоминается также под названием Корса Темяк. В 18 – 1-й половине 19 в. жители относились к категории государственных крестьян. Основные занятия жителей в этот период – земледелие и скотоводство. В начале 20 в. в селе функционировали мечеть, мектеб, мелочная лавка. В этот период земельный надел сельской общины составлял 1026,4 дес.

До 1920 г. село входило в Ново-Чурилинскую волость Мамадышского уезда



с. Смак-Корса. Родник А.Курсави.



с. Смак-Корса. Монумент
в память о Великой
Отечественной войне
и тружениках тыла.



Ш.С.Ахметзянов



С.Ю.Ахметзянова



Г.С.Нуриев



Ф.Ф.Саттарова

Казанской губернии. С 1920 г. в составе Мамадышского, с 1921–1922 гг. – Арского кантонов ТАССР. С 10.8.1930 г. в Арском, с 19.2.1944 г. в Чурилинском, с 14.5.1956 г. в Арском районах. Ныне центр Сизинского сельского поселения.

В 1929 г. в селе организован колхоз «Кызыл Почмак», с 1950 г. село – центральная усадьба колхоза им. Чапаева (вошла также д. Старый Муй). В 1958–1991 гг. в составе объединённого колхоза им. Фрунзе (центральная усадьба – с. Старая Масра), с 1991 г. коллективное предприятие «Уныш», позже СХПК «Уныш». С 2004 г. функционирует ООО «Агрокомплекс «Ак Барс». Жители работают преимущественно в ООО «Агрокомплекс «Ак Барс», занимаются растениеводством, животноводством.

В 1928–1941 гг. и с 1946 г. в селе работала начальная школа (в 1936 г. построено новое здание), в 1960 г. преобразована в неполную среднюю (в 1972 г. при школе открыт интернат), в 2001 г. – в среднюю. С 1987 г. при школе функционирует краеведческий музей (организаторы – Ф.Юсупова, Г.Валиуллина). В селе действуют филиал Арской школы искусств, детский сад «Лейсан» (с 1989 г., в 2007 г. построено новое здание), дом культуры (с 1993 г.), библиотека (с 1950 г.), мечеть (с 1998 г.). В 2017 г. окрестностях села восстановлен родник А.Курсави. При доме культуры функционируют хореографический ансамбль «Наз», театральный коллектив «Омет».

Среди известных уроженцев села: Ш.С.Ахметзянов (р. 1941) – певец, народный артист ТАССР; С.Ю.Ахметзянова (р. 1962) – поэт, прозаик, заслуженный деятель искусств РТ, лауреат литературной премии им. Х.Такташа, автор многих популярных песен («Пар алма», «Кура жилэк», «Сон инде» и др.).

Число жителей: в 1782 г. – 84 души мужского пола; 1859 г. – 593, 1908 г. – 724, 1920 г. – 757, 1926 г. – 752, 1938 г. – 791, 1949 г. – 793, 1958 г. – 653, 1970 г. – 661, 1979 г. – 592, 1989 г. – 459, 2002 г. –

423, 2010 г. – 407, 2020 г. – 409 чел. (татары).

СРЕДНИЕ АТЫ (УРТА АТЫ)

Село на р. Атынка, в 13 км к западу от г. Арск. Основано в период Казанского ханства. В 18 – 1-й половине 19 в. жители относились к категории государственных крестьян. Основные занятия жителей в этот период – земледелие и скотоводство, был распространён шапочный промысел. В начале 20 в. в селе функционировали мечеть, кузница, 2 мелочные лавки. В этот период земельный надел сельской общины составлял 840,3 дес.

До 1920 г. село входило в Мульминскую волость Казанского уезда Казанской губернии. С 1920 г. в составе Арского кантона ТАССР. С 10.8.1930 г. в Арском районе. Ныне входит в состав Среднеатынского сельского поселения.

В 1930-е гг. в селе работала промартель «Кзыл йолдыз» (швейный и шапочные цеха). В 1931 г. в селе организован колхоз «Якты юл», в 1935 г. переименован в колхоз «Кызыл Сабан», с 1959 г. село – центральная усадьба объединённого колхоза «8 Марта» (вошли также дд. Арняш, Клаци, Нижние Аты, с. Средняя Серда и исчезнувшая д. Шеленгур). С 1995 г. функционирует коллективное предприятие «8 Марта», с 2004 г. – ООО «Наласинская МТС», с 2009 г. – ООО «Агрофирма «Игенче». Жители работают преимущественно в ООО «Агрофирма «Игенче», занимаются растениеводством. В селе действуют фельдшерско-акушерский пункт, мечеть «Шамсенахар» (с 2011 г.).

В окрестностях села выявлены каменные надгробия – эпитафические памятники 1-й половины 16 в.

Число жителей: в 1782 г. – 67 душ мужского пола; 1859 г. – 387, 1897 г. – 558, 1908 г. – 809, 1920 г. – 654, 1926 г. – 556, 1938 г. – 436, 1949 г. – 407, 1958 г. – 367, 1970 г. – 305, 1979 г. – 273, 1989 г. – 245, 2002 г. – 210, 2010 г. – 219, 2020 г. – 191 чел. (татары).

СРЕДНИЕ ВЕРЕЗИ (УРТА БИРЭЗЭ)

Село на р. Верезинка, в 5 км к северо-западу от г. Арск. Известно с 1678 г. В 18 – 1-й половине 19 в. жители относились к категории государственных крестьян. Основные занятия жителей в этот период – земледелие и скотоводство, был распространён извоз. В начале 20 в. в селе функционировали мечеть, мектеб, водяная мельница, 2 бакалейные лавки. В этот период земельный надел сельской общины составлял 1225,2 дес.

До 1920 г. село входило в Арскую волость Казанского уезда Казанской губернии. С 1920 г. в составе Арского кантона ТАССР. С 10.8.1930 г. в Арском районе. Ныне входит в состав Наласинского сельского поселения.

В 1930 г. в селе организован колхоз «1 Мая», в 1954 г. объединён с колхозом им. IX партсъезда (с. Большие Верези) в колхоз им. Хрущёва (центральная усадьба – с. Большие Верези), в 1964 г. вошёл в состав объединённого колхоза «Октябрь» (центральная усадьба – с. Наласа). С 2008 г. функционирует ООО «Агрофирма «Игенче». Жители работают преимущественно в ООО «Агрофирма «Игенче», занимаются растениеводством, животноводством.

В селе действуют начальная школа (с 1919 г., с 1994 г. в новом здании, ныне филиал Арской гимназии №5), клуб (с 2018 г. в здании многофункционального центра), фельдшерско-акушерский пункт, мечеть (с 2003 г.), многофункциональный центр (с 2018 г.).

Среди известных уроженцев села: С.С.Гимадиев (р. 1948) – заслуженный работник сельского хозяйства РТ, лауреат Государственной премии РТ в области науки и техники, кавалер ордена «Знак Почёта»; Г.С.Нуриев (р. 1951) – доктор филологических наук, профессор, заслуженный работник культуры РТ; Ф.Ф.Саттарова (1938–1991) – историк, доктор исторических наук; Ф.Ф.Сафаргалиева (р. 1953) – режиссёр, сценарист, заслуженный деятель искусств РТ; Айдар Ф.Файзрахманов (р. 1955) – певец, народный артист РТ, за-

служенный артист РФ, художественный руководитель Государственного ансамбля фольклорной музыки РТ (с 2002 г.); Альберт Ф.Файзрахманов (1948–2017) – заслуженный строитель РТ, генеральный директор ЗАО «Татгазстрой» (в 1995–2017 гг.); М.Ф.Файзрахманов (1941–2010) – педагог, отличник народного образования РСФСР, заслуженный работник культуры РТ, основатель и руководитель народного вокального ансамбля «Арча егетлэре» (с 1971 г.); Ф.Ф.Файзрахманова (р. 1946) – инженер-механик, заведующий музеем завода «Казанькомпрессормаш» (в 2002–2014 гг.).

Число жителей: в 1782 г. – 165 душ мужского пола; 1859 г. – 521, 1897 г. – 727, 1908 г. – 837, 1920 г. – 610, 1926 г. – 585, 1938 г. – 604, 1949 г. – 401, 1958 г. – 409, 1970 г. – 336, 1979 г. – 282, 1989 г. – 215, 2002 г. – 208, 2010 г. – 204, 2020 г. – 208 чел. (татары).

СРЕДНИЙ ПШАЛЫМ (УРТА ПОШАЛЫМ)

Село на р. Пшалымка, в 18 км к северу от г. Арск. Основано в 1630–1650-х гг. В дореволюционных источниках упоминается также под названиями Деревня Средняя в вершине речки Нырты, д. Пшалым Новой. В 18 – 1-й половине 19 в. жители относились к категории государственных крестьян. Основные занятия жителей в этот период – земледелие и скотоводство, были распространены пчеловодство, плотничный и санный промыслы. В начале 20 в. в селе функционировали мечеть, медресе (1904 г.), 3 мелочные лавки. В этот период земельный надел сельской общины составлял 1038,9 дес.

До 1920 г. село входило в Кармышскую волость Казанского уезда Казанской губернии. С 1920 г. в составе Арского кантона ТАССР. С 10.8.1930 г. в Арском районе. Ныне входит в состав Урнякского сельского поселения.

В 1931 г. в селе организован колхоз им. Ленина, в 1932 г. переименован в кол-



Ф.Ф.Сафаргалиева



Айдар Ф.Файзрахманов



Альберт Ф.Файзрахманов



М.Ф.Файзрахманов



Р.Р.Закиров

хоз «Байкал», с 1958 г. село – центральная усадьба объединённого колхоза «Байкал» (вошли также сс. Верхний Пшалым, Культесь, Нижний Пшалым, д. Урняк), в 1964 г. переименован в колхоз «Заря» (село – центральная усадьба, вошли также дд. Апайкина Гарь, Казанка, с. Бимери, пос. Гарталовка), с 1993 г. коллективное предприятие «Заря», с 1995 г. коллективное предприятие «Пшалым», с 2017 г. ООО СХП «Лутфуллин». Жители работают преимущественно в ООО СХП «Лутфуллин», занимаются растениеводством, животноводством.

В 1917 г. в селе открыта начальная школа (в 1930 и 1941 гг. построены новые здания), в 1941 г. преобразована в семилетнюю, в 1952 г. – в среднюю, в 1960 г. – в неполную среднюю, в 1966 г. – в среднюю, в 1998 г. – в неполную среднюю, в 2000 г. – в среднюю, в 2008 г. – в неполную среднюю (с 2021 г. филиал Лесхозской средней школы). В селе действуют дом культуры (с 1947 г., с 2004 г. в новом здании), детский сад (с 2012 г.), библиотека (с 1947 г.), фельдшерско-акушерский пункт, мечеть «Нур» (с 2013 г.). С 2004 г. в селе проходит фестиваль песни «Пошальым чаналары» (организатор – Р.Закиров). Сохранился санный промысел (Р.Нигматулин).

Среди известных уроженцев села: Р.Г.Галлямов (р. 1960) – кандидат исторических наук; Р.Р.Закиров (р. 1967) – певец, народный артист РТ.

Число жителей: в 1782 г. – 49 душ мужского пола; 1859 г. – 369, 1897 г. – 565, 1908 г. – 593, 1920 г. – 648, 1926 г. – 680, 1938 г. – 773, 1949 г. – 645, 1958 г. – 466, 1970 г. – 344, 1979 г. – 540, 1989 г. – 192, 2002 г. – 182, 2010 г. – 178, 2020 г. – 160 чел. (татары).

СРЕДНЯЯ КОРСА (УРТА КУРСА)

Деревня на р. Кисьмесь, в 11 км к востоку от г. Арск. До 1940-х гг. являлась частью д. Нижняя Корса.

Со времени основания в Чурилинском, с 14.5.1956 г. в Арском районах. Ныне центр Среднекорсинского сельского поселения.

В 1929 г. совместно с с. Верхняя Корса организован колхоз «Батыр Корса». До 1940-х гг. деревня входила в состав колхоза «Корэш Курса» (д. Нижняя Корса). В 1942 г. деревня выделилась в отдельный колхоз «Авангард». С 1951 г. в составе объединённого колхоза «Авангард» (центральная усадьба – с. Верхняя Корса), с 1959 г. деревня – центральная усадьба колхоза «Корса» (входят также сс. Верхняя Корса, Сарай-Чекурча, дд. Алан, Нижняя Корса). В 1990 г. выделилась в составе колхоза «Корса». С 2004 г. функционирует ООО «Корсинский МТС». Жители работают преимущественно в ООО «Корсинский МТС», занимаются растениеводством, животноводством.

В деревне действуют средняя школа (с 1935 г., в 1965 г. при школе открыт музей родного края, в котором насчитывается более 1000 ед. хр.; организатор – Г.Х.Бакиров), детский сад «Лейсан» (с 1980 г., в 2007 г. построено новое здание), дом культуры (с 1976 г.), библиотека, фельдшерско-акушерский пункт, мечеть «Мухаммедава» (с 2014 г.).

Северо-восточнее деревни находится зоологический памятник природы – Корсинская колония серой цапли (известен с 1893 г.).

Число жителей: в 1949 г. – 369, 1958 г. – 240, 1970 г. – 101, 1979 г. – 173, 1989 г. – 190, 2002 г. – 201, 2010 г. – 217, 2020 г. – 220 чел. (татары).

СРЕДНЯЯ СЕРДА (УРТА СЭРДӘ)

Село на р. Красная, в 18 км к западу от г. Арск. Известно с 1678 г. В 18 – 1-й половине 19 в. жители относились к категории государственных крестьян. Основные занятия жителей в этот период – земледелие и скотоводство, был распространён кирпичный промысел. В начале 20 в. в селе функционировали мечеть, мектеб, 2 мелочные лавки. В этот период земельный надел сельской общины составлял 1645,9 дес.

До 1920 г. село входило в Мульминскую волость Казанского уезда Казанской губернии. С 1920 г. в составе Арского кантона ТАССР. С 10.8.1930 г. в Арском районе. Ныне



1



2



3



4

- д. Средняя Корса.
 1. Общий вид;
 2. Памятный знак Г.Курсави;
 3. Детский сад «Лейсан»;
 4. Мечеть «Мухаммедвафа».

входит в состав Среднеатынского сельского поселения.

В 1931 г. в селе организован колхоз «Кызыл Серда» (первый председатель – Шаймарданов), в 1955 г. переименован в колхоз им. Булганина, с 1957 г. в составе колхоза «Йолдыз» (центральная усадьба – с. Ашитбаш), с 1959 г. – объединённого колхоза «8 Марта» (центральная усадьба – с. Средние Аты), в 1991 г. село выделилось в колхоз «Серда». С 2002 г. коллективное предприятие «Серда». Жители занимаются преимущественно растениеводством, животноводством.

В селе действуют начальная школа – детский сад (с 1922 г., в настоящее время – филиал Нижнеатынской неполной средней школы), клуб (в здании 1972 г.), библиотека (с 1947 г.; в 2000 г. организован краеведческий уголок), фельдшерско-акушерский пункт, мечеть (с 2011 г.). При клубе функционируют фольклорный коллектив «Нур», театральный коллектив «Сэрдэ таны».

В окрестностях села выявлен археологический памятник – Среднесердинское селище (булгарский памятник дозолотоордынского и золотоордынского периодов).

Среди известных уроженцев села: Р.Р.Рахимов (1939–1984) – поэт.

Число жителей: в 1782 г. – 20 душ мужского пола; 1859 г. – 683, 1897 г. – 882, 1908 г. – 899, 1920 г. – 1056, 1926 г. – 974, 1938 г. – 971, 1949 г. – 760, 1958 г. – 612, 1970 г. – 567, 1979 г. – 480, 1989 г. – 334, 2002 г. – 302, 2010 г. – 279, 2020 г. – 279 чел. (татары).

СТАРАЯ МАСРА (ИСКЕ МАСРА)

Деревня на р. Кисьмесь, в 16 км к востоку от г. Арск. Основана в период Казанского ханства. В дореволюционных источниках упоминается также под названием Нижняя Масра. В 18 – 1-й половине 19 в. жители относились к категории государственных крестьян. Основные занятия жителей в этот период – земледелие и скотоводство, были распространены пчеловодство, портняжно-ша-

почный промысел. В начале 20 в. в деревне функционировали мечеть, водяная мельница, 6 мелочных лавок. В этот период земельный надел сельской общины составлял 1447,2 дес.

До 1920 г. деревня входила в Кармышскую волость Казанского уезда Казанской губернии. С 1920 г. в составе Арского кантона ТАССР. С 10.8.1930 г. в Арском, с 19.2.1944 г. в Чурилинском, с 14.5.1956 г. в Арском районах. Ныне входит в состав Сизинского сельского поселения.

В 1929 г. в деревне организован колхоз «Октябрь». В 1939–1956 гг. в составе колхоза «Урняк Масра» (центральная усадьба – с. Верхняя Масра), в 1956 г. переименован в колхоз «Урняк», с 1958 г. деревня – центральная усадьба объединённого колхоза им. Фрунзе (вошли также д. Верхняя Масра, Старый Муй, с. Смак-Корса). В 1991 г. деревня выделилась в колхоз «Масра». С 2000 г. коллективное предприятие «Масра», с 2004 г. ООО «Агрокомплекс «Ак Барс». Жители работают преимущественно в ООО «Агрокомплекс «Ак Барс», занимаются растениеводством, свиноводством. В деревне действуют клуб (в здании 1978 г.), мечеть.

Число жителей: в 1782 г. – 135 душ мужского пола; 1859 г. – 675, 1897 г. – 694, 1908 г. – 813, 1920 г. – 989, 1926 г. – 848, 1938 г. – 688, 1949 г. – 495, 1958 г. – 459, 1970 г. – 335, 1979 г. – 313, 1989 г. – 208, 2002 г. – 191, 2010 г. – 198, 2020 г. – 159 чел.

СТАРАЯ ЮЛЬБА (ИСКЕ ЖӨЛБИ)

Село на р. Красная, в 26 км к западу от г. Арск. Основано в 17 в. В 18 – 1-й половине 19 в. жители относились к категории государственных крестьян. Основные занятия жителей в этот период – земледелие и скотоводство, были распространены кирпичный и мукомольный промыслы. В начале 20 в. в селе функционировали мечеть, ветряная мельница, мелочная лавка. В этот период земельный надел сельской общины составлял 670,4 дес.



д. Старая Масра. Общий вид.

До 1920 г. село входило в Мульминскую волость Казанского уезда Казанской губернии. С 1920 г. в составе Арского кантона ТАССР. С 10.8.1930 г. в Тукаевском, с 25.3.1938 г. в Атнинском, с 12.10.1959 г. в Тукаевском, с 1.2.1963 г. в Арском районах. Ныне входит в состав Утар-Атынского сельского поселения.

В 1930 г. в селе организован колхоз им. Красина, в 1951 г. объединён с колхозом им. Сталина, в 1960 г. переименован в колхоз им. Тукая (центральная усадьба – с. Верхняя Серда), с 1985 г. в составе объединённого колхоза «Чулпан» (центральная усадьба – с. Большой Менгер), с 1990 г. – колхоза им. Тукая (центральная усадьба – д. Кошлауч). С 2001 г. функционируют КФХ, с 2015 г. – ООО «Тукай». Жители работают преимущественно в ООО «Тукай», занимаются растениеводством, животноводством.

Число жителей: в 1782 г. – 71 душа мужского пола; 1859 г. – 400, 1897 г. – 435, 1908 г. – 490, 1920 г. – 416, 1926 г. – 470, 1938 г. – 390, 1949 г. – 243, 1958 г. – 173, 1970 г. – 125, 1979 г. – 117, 1989 г. – 72, 2002 г. – 89, 2010 г. – 86, 2020 г. – 100 чел. (татары).

СТАРОЕ ЧУРИЛИНО (ИСКЕ ЧҮРИЛЕ)

Село на автомобильной дороге Казань – Пермь, в 12 км к юго-западу от г. Арск. Основано в период Казанского ханства. В дореволюционных источниках упоминается также под названием Никольское.



с. Старое Чурилино. Дом купца Г. Бесценова («Гришин дом»).

В 18 – 1-й половине 19 в. жители относились к категориям помещичьих и государственных крестьян. Основные занятия жителей в этот период – земледелие и скотоводство, были распространены пчеловодство, шерстобитный, столярный и кузнечный промыслы. Первая церковь в селе построена в 1730 г., сгорела во время пожара. В 1830 г. построена Казанско-Богородицкая церковь (памятник культовой архитектуры в стиле высокого столичного классицизма; в советское время в здании размещались зернохранилище и склады гражданской обороны; с 1992 г. действует вновь; сохранились также ограда на кирпичных столбах конца 19 в. и часовня при вратах). В начале 20 в. в селе функционировали церковь, церковно-приходская школа (1889 г.), земская школа (1895 г.), почтовая станция, 2 кузницы, 3 постоянных двора, пивная, 3 бакалейные лавки. В этот период земельный надел сельской общины составлял 3213,8 дес.

До 1920 г. село входило в Арскую волость Казанского уезда Казанской губернии. С 1920 г. в составе Арского кантона ТАССР. С 10.8.1930 г. в Арском районе. Ныне центр Старочурилинского сельского поселения.

В 1929 г. в селе организован колхоз «Заветы Ильича». В 1959 г. в его состав вошли сс. Ашабаш, Штырь, д. Татарское Кадряково, ж-д. разъезд Чурилино, исчезнувшие дд. Кзыл-Сарай, Новая Жизнь, пос. Русское Кадряково (центральная усадьба – с. Старое Чурилино). В 1990 г. были присоединены с. Венета, посёлки Гремячка, Михайловка, дд. Красная Горка и Платоновка (село – центральная усадьба). С 1995 г. коллективное предприятие «Татарстан», с 2002 г. ООО «СХК «Казансу», с 2004 г. СХПК «Татарстан», с 2007 г. «Агрофирма Татарстан», с 2016 г. ООО «Агрофирма «Возрождение». Жители занимаются преимущественно растениеводством, животноводством.

После 1917 г. открыта начальная школа, в 1961 г. преобразована в восьмилетнюю, в 1985 г. – в среднюю (в 1995 г. построено новое здание). В селе действуют дом культу-



*с. Старое Чурино.
Казанско-Богородицкая
церковь.*

ры (в 1992 г. построено новое здание), библиотека (открыта в 1930-е гг. как изба-читальня, располагалась в жилом доме И.Д.Шикина, в 1967 г. переведена в бывший дом купца Г.Бесценова, с 1992 г. в здании дома культуры), Казанская Богородицкая церковь, мечеть (с 2006 г.). При доме культуры функционируют фольклорный коллектив «Лейся, песня», хореографический коллектив «Гармония». В 1965 г. установлен памятник погибшим в годы Великой Отечественной войны, в 1975 г. построен новый обелиск.

В селе сохранился объект культурного наследия – дом купца Г.Бесценова («Гришин дом»). В 1933 г. в этом здании прошло собрание колхозников, где выступил председатель ЦИК М.И.Калинин. В настоящее время в здании размещается кафе.

Число жителей: в 1782 г. – 479 душ мужского пола; 1859 г. – 920, 1897 г. – 1039, 1908 г. – 976, 1920 г. – 1000, 1926 г. – 1172, 1938 г. – 1102, 1949 г. – 897, 1958 г. – 789, 1970 г. – 499, 1979 г. – 598, 1989 г. – 599, 2002 г. – 677, 2010 г. – 709, 2020 г. – 807 чел. (татары – 67%, русские – 19%).

СТАРЫЕ ТУРНАЛИ (ИСКЕ ТӨРНӘЛЕ)

Село на р. Казанка, в 15 км к северо-востоку от г. Арск. Известно с 1617 г. В дореволюционных источниках упоминается также под названием Малые Турнали. В 18 – 1-й половине 19 в. жители относились к категории государственных крестьян. Основные занятия жителей в этот период – земледелие и скотоводство, было распространено изготовление бёрд (деталь ткацкого станка в виде гребня). В начале 20 в. в селе функционировали мечеть, 3 бакалейные лавки. В этот период земельный надел сельской общины составлял 551,5 дес.

До 1920 г. село входило в Кармышскую волость Казанского уезда Казанской губернии. С 1920 г. в составе Арского кантона ТАССР. С 10.8.1930 г. в Арском районе. Ныне входит в состав Урнякского сельского поселения.

С 1956 г. село – центральная усадьба колхоза им. Тукая (вошли также дд. Алга-Куюк, Малые Турнали, Толонгер, посёлки Урняк и Четыре Двора), с 1960 г. в составе объединённого колхоза «Известия» (центральная усадьба – с. Казанбаш), с 1993 г. – коллективного предприятия «Турнали», с 2004 г. СХПК «Турнали». Жители работают преимущественно в СХПК «Турнали», занимаются растениеводством, животноводством.

До 2013 г. функционировала начальная школа. В селе действуют детский сад (с 1989 г.), клуб, библиотека (открыта в 1930 г. как красный уголок, с 1957 г. в современном статусе; в 1971 г. построено отдельное здание, с 2008 г. в здании начальной школы), мечеть (с 1995 г.).

Число жителей: в 1782 г. – 20 душ мужского пола; 1859 г. – 242, 1897 г. – 345, 1908 г. – 404, 1920 г. – 439, 1926 г. – 442, 1938 г. – 434, 1958 г. – 316, 1970 г. – 223, 1979 г. – 215, 1989 г. – 185, 2002 г. – 196, 2010 г. – 170, 2020 г. – 176 чел. (татары – 94,3%).

СТАРЫЙ АЙВАН (АЙВАН)

Село на левом притоке р. Кисьмень, в 3 км к юго-востоку от г. Арск. Известно с 1602–1603 гг. как д. Хайван. В 18 – 1-й половине 19 в. жители относились к категории государственных крестьян. Основные занятия жителей в этот период – земледелие и скотоводство, были распространены



*с. Старый Айван. Памятник погибшим
в годы Великой Отечественной войны.*



с. Старый Айван. Улица села.

пчеловодство, портняжный промысел. В начале 20 в. в селе функционировали соборная мечеть, бакалейная лавка. В этот период земельный надел сельской общины составлял 815 дес.

До 1920 г. село входило в Арскую волость Казанского уезда Казанской губернии. С 1920 г. в составе Арского кантона ТАССР. С 10.8.1930 г. в Арском районе. Ныне входит в состав муниципального образования г. Арск.

Жители занимаются полеводством, молочным скотоводством. В селе действуют средняя школа (Арская школа №7, с 1989 г.), детский сад №7 «Детство» (с 2020 г.), фельдшерско-акушерский пункт, дом культуры (с 1987 г., с 2008 г. в новом здании), библиотека (с 1971 г., с 1987 г. в здании дома культуры), спортивная площадка, мечеть «Тан». При доме культуры функционируют кукольный театр «Буратино», вокальный ансамбль «Тургай», хореографические коллективы «Радуга», «Хыял».

Число жителей: в 1782 г. – 72 души мужского пола; 1859 г. – 316, 1897 г. – 470, 1908 г. – 597, 1920 г. – 653, 1926 г. – 648, 1938 г. – 683, 1949 г. – 552, 1970 г. – 556, 1979 г. – 600, 1989 г. – 522, 2002 г. – 552, 2010 г. – 588, 2020 г. – 638 чел. (татары – 97,1%).

СТАРЫЙ АШИТ (ИСКЕ АШЫТ)

Село на р. Ашит, в 33 км к северо-западу от г. Арск. Известно с 1615–1616 гг. В дореволюционных источниках упоминается также под названием Пустошь Шатуловка. В 18 – 1-й половине 19 в. жители относились к категории государственных крестьян. Основные занятия жителей в этот период – земледелие и скотоводство, были распространены кузнечный, плотничный и мукомольный промыслы, изготовление изделий из лыка и коры, торговля. По сведениям 1895 г., действовало медресе. В начале 20 в. в селе функционировали 2 мечети, мектеб, 3 ветряные и водяная мельницы, фельдшерский пункт, красильная и медно-жестяная мануфактуры, 2 лавки; базар по четвергам. В этот период земельный надел сельской общины составлял 1995,2 дес.

До 1920 г. село входило в Больше-Менгерскую волость Казанского уезда Казанской губернии. С 1920 г. в составе Арского кантона ТАССР. С 10.8.1930 г. в Тукаевском, с 10.2.1935 г. в Кзыл-Юлском, с 18.7.1956 г. в Тукаевском, с 1.2.1963 г. в Арском районах. Ныне входит в состав Ташкичинского сельского поселения.

В 1932 г. в селе организован колхоз. До 1960 г. в составе колхоза им. Кирова, с 1960 г. село – центральная усадьба колхоза «Ракета», с 1995 г. коллективное предприятие «Ракета», с 2002 г. ООО «Вамин Марджани», с 2012 г. СХПК «Марджани», с 2017 г. ООО «Ашыт». Жители работают преимущественно в ООО «Ашыт», занимаются растениеводством, животноводством.

В 1928 г. в селе открыта начальная школа, позже преобразована в семилетнюю (в 1937 г. построено новое здание), в 1962 г. – в восьмилетнюю (в 1974 г. построено новое здание), в 1985 г. – в среднюю, в 2010 г. – в неполную среднюю, в 2011 г. – в начальную, в 2013 г. – в неполную среднюю. В селе действуют детский сад (с 1978 г.), дом культуры (в 1947 г. в здании бывшей мечети открыт клуб, с 1987 г. в современном статусе, построено новое здание), библиотека (с 1930 г., с 1987 г. в здании дома культуры), мечеть (с 2004 г.). При доме культуры функционируют театральные коллективы «Саяра» (с 1949 г., с 1989 г. – народный; организатор – заслуженный работник культуры РТ С.Г.Фаттрахманова, руководитель – Ф.Р.Фаттрахманов), «Хыял», фольклорный коллектив «Сэйлэн», хореографический коллектив «Айгел».

В окрестностях села выявлен археологический памятник – Староашитское селище (1-я половина 1 тыс. н.э.). На сельском кладбище сохранилось 108 эпитафических памятников: среди них надмогильные камни муллы Габдулгали, сына муллы Габдулбасыйра и его сына Габделбадига – родственников Ш.Марджани.

Среди известных уроженцев села: Д.М.Мустафин (р. 1963) – педагог, кандидат

педагогических наук, почётный работник среднего профессионального образования РФ; А.Х.Фазульзянов (1937–2023) – доктор сельскохозяйственных наук, заслуженный зоотехник ТАССР, заслуженный деятель науки РФ; Ф.Р.Фаттрахманов (Фердинанд Фатхи) (р. 1959) – певец, заслуженный, народный артист РТ.

Число жителей: в 1782 г. – 203 души мужского пола; 1859 г. – 1154, 1897 г. – 1484, 1908 г. – 1490, 1920 г. – 1342, 1926 г. – 1258, 1938 г. – 1269, 1949 г. – 723, 1958 г. – 734, 1970 г. – 746, 1979 г. – 600, 1989 г. – 512, 2002 г. – 550, 2010 г. – 542, 2020 г. – 530 чел. (татары).

СТАРЫЙ КИНЕР (ИСКЕ КЕНӘР)

Деревня в 1,5 км от р. Ашит, в 35 км к северо-западу от г. Арск. Известна с 1678 г. как д. Кинер. До 1920-х гг. в официальных источниках упоминалась также под названием Шинер Кинер. В 18 – 1-й половине 19 в. жители относились к категории государственных крестьян. Основные занятия жителей в этот период – земледелие и скотоводство, были распространены шерстобитный и лесозаготовительный промыслы, извоз, торговля. В начале 20 в. в деревне функционировали мечеть, 3 мелочные лавки. В этот период земельный надел сельской общины составлял (совместно с д. Мамся) 4122,5 дес.

До 1920 г. деревня входила в Мамсинскую волость Казанского уезда Казанской губернии. С 1920 г. в составе Арского кантона ТАССР. С 10.8.1930 г. в Тукаевском, с 10.2.1935 г. в Кзыл-Юлском, с 18.7.1956 г. в Тукаевском, с 1.2.1963 г. в Арском районах. Ныне входит в состав Ташкичинского сельского поселения.

В 1931 г. в деревне организован колхоз «Чулпан», с 1951 г. в составе объединённого колхоза им. Кирова (центральная усадьба – с. Купербаш). С 2017 г. функционирует ООО «Ашыт». Жители работают преимущественно в ООО «Ашыт», занимаются растениевод-

ством и животноводством. В деревне действует начальная школа.

Число жителей: в 1782 г. – 190 душ мужского пола; 1859 г. – 371, 1897 г. – 476, 1908 г. – 636, 1920 г. – 472, 1926 г. – 445, 1938 г. – 439, 1949 г. – 294, 1958 г. – 261, 1970 г. – 300, 1979 г. – 243, 1989 г. – 163, 2002 г. – 171, 2010 г. – 164, 2020 г. – 138 чел. (татары).

СТАРЫЙ КИШИТ (ИСКЕ КИШЕТ)

Село на р. Семит, в 29 км к северо-западу от г. Арск. Основано не позднее периода Казанского ханства. В 18 – 1-й половине 19 в. жители относились к категории государственных крестьян. Основные занятия жителей в этот период – земледелие и скотоводство, были распространены пчеловодство, лесозаготовительный и мукомольный промыслы, мелочная торговля. По сведениям 1895 г., действовало медресе. В начале 20 в. в селе функционировали 2 мечети, мектеб, водяная мельница, 4 мелочные лавки. В этот период земельный надел сельской общины составлял 2004,8 дес.

До 1920 г. село входило в Больше-Менгерскую волость Казанского уезда Казанской губернии. С 1920 г. в составе Арского кантона ТАССР. С 10.8.1930 г. в Тукаевском, с 25.3.1938 г. в Атнинском, с 12.10.1959 г. в Тукаевском, с 1.2.1963 г. в Арском районах. Ныне входит в состав Новокишитского сельского поселения.

В 1931 г. в селе организован колхоз «Спартак», в 1954 г. объединён с колхозом «Кишет» (с. Новый Кишит) в колхоз им. Ворошилова (центральная усадьба – с. Новый Кишит), в 1960 г. переименован в колхоз им. Жданова, в 1989 г. село выделилось в самостоятельный колхоз «Маяк». С 2001 г. коллективное предприятие «Кишет», с 2017 г. – ООО «Кишет». Жители работают преимущественно в ООО «Кишет», занимаются растениеводством, животноводством.

В 2015 г. в селе открылся музейный комплекс памяти Героя Советского Союза Г.Б.Са-



А.Х.Фазульзянов



Ф.Р.Фаттрахманов



Г.Б.Сафиуллин



Г.Л.Файзрахманов



Н.Х.Шакиров

фиуллина и погибших в годы Великой Отечественной войны (организатор – генеральный директор ОАО «Таттелеком» Л.Н.Шафигуллин). До 2013 г. работала начальная школа. В селе действуют клуб (в здании 1951 г.), библиотека (в 1930–1962 гг. и с 1993 г.), мечеть (с 1998 г.). При клубе функционируют театральный коллектив «Дуслык», фольклорный коллектив «Умырзая». Имеются благоустроенные родники «Кучы», «Улаклы», «Иске Зират», «Шогале».

Среди известных уроженцев села: Г.Б.Сафиуллин (1905–1973) – генерал-лейтенант, Герой Советского Союза; Я.З.Хабибуллин (р. 1964) – заслуженный артист РТ; Н.Х.Шакиров (р. 1946) – кандидат технических наук, генеральный директор ОАО «Казанский медико-инструментальный завод» (с 1987 г.), лауреат Государственной премии РФ, лауреат Государственной премии РТ в области науки и техники.

Число жителей: в 1782 г. – 172 души мужского пола; 1859 г. – 980, 1897 г. – 1196, 1908 г. – 1421, 1920 г. – 1215, 1926 г. – 1075, 1938 г. – 707, 1949 г. – 713, 1958 г. – 515, 1970 г. – 556, 1979 г. – 469, 1989 г. – 390, 2002 г. – 438, 2010 г. – 418, 2020 г. – 330 чел. (татары).

СТАРЫЙ КЫРЛАЙ (ИСКЕ КЫРЛАЙ)

Село на р. Ия, в 12 км к северу от г. Арск. Основано не позднее начала 17 в. переселенцами из с. Хохлово. В 18 – 1-й половине 19 в. жители относились к категории государственных крестьян. Основные занятия жителей в этот период – земледелие и скотоводство, были распространены пчеловодство, изготовление бёрд (деталь ткацкого станка в виде гребня). В начале 20 в. в селе функционировали 2 мечети, водяная мельница, кузница, 3 мелочные лавки. В этот период земельный надел сельской общины составлял 1158,3 дес.

До 1920 г. село входило в Кармышскую волость Казанского уезда Казанской губернии. С 1920 г. в составе Арского кантона ТАССР. С 10.8.1930 г. в Арском районе. Ныне входит в состав Старокырлайского сельского поселения.

В 1929 г. в селе организован колхоз «Кызыл Кырлай», с 1950 г. в составе объединённого колхоза «Тукай-Кырлай» (центральная усадьба – с. Новый Кырлай), с 1960 г. – объединённого колхоза им. Мичурина (центральная усадьба – д. Александровка), с 1993 г. – коллективного предприятия им. Мичурина (центральная усадьба – с. Старый Кырлай). С 2003 г. функционирует ООО «Агрофирма «Кырлай». Жители работают преимущественно в ООО «Агрофирма «Кырлай», КФХ, занимаются растениеводством, животноводством.

В селе действуют неполная средняя школа (с 1974 г., в 2003 г. построено новое здание), дом культуры (с 1971 г.), библиотека (с 1955 г.), детский сад (с 1989 г.), фельдшерско-акушерский пункт, мечеть (с 2001 г.).

Среди известных уроженцев села: Д.И.Ибрагимов (1949–2021) – кандидат исторических наук, лауреат Государственной премии РТ в области науки и техники, начальник Главного архивного управления при Кабинете Министров РТ (в 2005–2015 гг.); Р.Г.Исхакова (1924–2016) – религиозный деятель; Г.Л.Файзрахманов (1930–2007) – историк, доктор исторических наук, общественный деятель, кавалер ордена «Знак Почёта», один из организаторов и членов правления Всетатарского общественного центра.

Число жителей: в 1782 г. – 91 душа мужского пола; 1859 г. – 555, 1897 г. – 684, 1908 г. – 674, 1920 г. – 763, 1926 г. – 669, 1938 г. – 574, 1949 г. – 464, 1958 г. – 457, 1970 г. – 465, 1979 г. – 384, 1989 г. – 247, 2002 г. – 332, 2010 г. – 320, 2020 г. – 291 чел. (татары).

СТАРЫЙ МУЙ (ИСКЕ МУЙ)

Деревня на р. Кисьмесь, в 19 км к востоку от г. Арск. Известна с 1616 г. В 18 – 1-й половине 19 в. жители относились к категории государственных крестьян. Основные занятия жителей в этот период – земледелие и скотоводство. В начале 20 в. в деревне функционировали мечеть (начало 20 в.; в советское время в здании мечети располагалась



с. Старый Кырлай. Мечеть.



Ф.И.Бикмуратова



И.С.Гимаев



Р.М.Сибгатуллина

школа; в настоящее время используется по назначению), мектеб, водяная мельница, мелочная лавка. В этот период земельный надел сельской общины составлял 738,4 дес.

До 1920 г. деревня входила в Ново-Чурилинскую волость Мамадышского уезда Казанской губернии. С 1920 г. в составе Мамадышского, с 1921–1922 гг. – Арского кантонов ТАССР. С 10.8.1930 г. в Арском, с 19.2.1944 г. в Чурилинском, с 14.5.1956 г. в Арском районах. Ныне входит в состав Сизинского сельского поселения.

В 1928 г. в деревне организован колхоз «Спартак-2», с 1950 г. в составе объединённого колхоза им. Чапаева (центральная усадьба – с. Смак-Корса), в 1958 г. переименован в колхоз им. Фрунзе (центральная усадьба – с. Смак-Корса). С 1991 г. коллективное предприятие «Уныш», позже СХПК «Уныш», с 2002 г. ООО «Агрофирма «Тургай», с 2004 г. ООО «Агрокомплекс «Ак Барс». Жители работают преимущественно в ООО «Агрокомплекс «Ак Барс», занимаются растениеводством, животноводством. До 2012 г. в деревне работала начальная школа. Действует мечеть «Ислам нуры» (в 2017 г. здание отреставрировано).

Среди известных уроженцев деревни: И.С.Гимаев (р. 1963) – административно-хозяйственный работник, заслуженный строитель РТ, почётный строитель РФ.

Число жителей: в 1782 г. – 48 душ мужского пола; 1859 г. – 203, 1897 г. – 361, 1908 г. – 408, 1920 г. – 437, 1926 г. – 381, 1938 г. – 430, 1949 г. – 406, 1958 г. – 294, 1970 г. – 205, 1979 г. – 165, 1989 г. – 141, 2002 г. – 126, 2010 г. – 140, 2020 г. – 122 чел. (татары).

СТАРЫЙ ЯВАШ (ИСКЕ ИЯБАШ)

Деревня на р. Ия, в 13 км к северу от г. Арск. Известна с 1678 г. как д. Иябаш. В до-революционных источниках упоминается также под названиями Старый Иябаш, Яваш. В 18 – 1-й половине 19 в. жители относились к категории государственных крестьян. Основные занятия жителей в этот период – земледелие и скотоводство, были распро-

странены портняжно-шапочный и ткацкий промыслы. В начале 20 в. в деревне функционировали мечеть, ветряная мельница, крупобдирка, мелочная лавка. В этот период земельный надел сельской общины составлял 626,2 дес.

До 1920 г. деревня входила в Ново-Кишитскую волость Казанского уезда Казанской губернии. С 1920 г. в составе Арского кантона ТАССР. С 10.8.1930 г. в Арском районе. Ныне входит в состав Старокырлайского сельского поселения.

С 1950 г. деревня входила в состав объединённого колхоза им. Мичурина (центральная усадьба – д. Александровка), в 1990 г. выделилась в самостоятельный колхоз «Йолдыз». С 2003 г. функционирует ООО «Агрофирма «Кырлай». Жители работают преимущественно в ООО «Агрофирма «Кырлай», занимаются растениеводством, животноводством.

В деревне действуют начальная школа (ныне филиал Ново-Кырлайской средней школы им. Г.Тукая), клуб (открыт в 1940-х гг., в 1970 и 2015 гг. построены новые здания), фельдшерско-акушерский пункт, мечеть (с 2021 г.).

Среди известных уроженцев деревни: Ф.И.Бикмуратова (р. 1964) – заслуженная артистка РТ, артистка Альметьевского татарского государственного драматического театра; Р.М.Сибгатуллина (р. 1948) – певица, заслуженная артистка ТАССР, народная артистка РТ.

Число жителей: в 1782 г. – 60 душ мужского пола; 1859 г. – 300, 1897 г. – 487, 1908 г. – 488, 1920 г. – 467, 1926 г. – 441, 1938 г. – 406, 1949 г. – 348, 1958 г. – 289, 1970 г. – 312, 1979 г. – 270, 1989 г. – 223, 2002 г. – 232, 2010 г. – 228, 2020 г. – 206 чел. (татары).

СУБАШ-АТЫ (СУБАШ АТЫ)

Село в верховье р. Атынка, в 18 км к северо-западу от г. Арск. Основано во 2-й половине 17 в. До 1960-х гг. носило название Малые Аты. В 18 – 1-й половине 19 в. жители относились к категории государственных



д. Старый Муй. Общий вид.



Р.С.Гилемханов



М.Г.Яруллин

крестьян. Основные занятия жителей в этот период – земледелие и скотоводство, были распространены пчеловодство, ткацкий промысел. В начале 20 в. в селе функционировали мечеть, 2 ветряные мельницы, 3 мелочные лавки. В этот период земельный надел сельской общины составлял 1528,4 дес.

До 1920 г. село входило в Ново-Кишитскую волость Казанского уезда Казанской губернии. С 1920 г. в составе Арского кантона ТАССР. С 10.8.1930 г. в Арском районе. Ныне входит в состав Утар-Атынского сельского поселения.

В 1928 г. в селе организован колхоз «Яна тормыш», в 1931 г. – колхоз «Субаш-Аты», в 1932 г. – колхоз «Новая жизнь». В 1961–1991 гг. в составе колхоза «Байрак» (центральная усадьба – с. Утар-Аты). В 1991–1999 гг. подсобное хозяйство ОАО «Арское АТП», с 1999 г. коллективное предприятие «Субаш Аты», с 2015 г. ООО «Тукай». Жители работают преимущественно в ООО «Тукай», занимаются растениеводством, мясо-молочным животноводством, овцеводством.

В 1919 г. в селе открыта школа крестьянской молодёжи, позже преобразована в начальную (в 1928 г. построено новое здание), в 1934 г. – в среднюю (обучались дети из 7 соседних деревень), в 1971 г. – в начальную (в 1982 и 2005 гг. построены новые здания). В 1933–1969 гг. в селе функционировал республиканский детский дом (в 1970-е гг. переведён в д. Такталачык Актанышского района). Действуют начальная школа (ныне филиал Утар-Атынской неполной средней школы), клуб (с 1930 г., в 1971 г. построено новое здание), библиотека (открыта в 1939 г. как изба-читальня, ныне располагается в здании школы), медпункт (с 1948 г.), мечеть (с 1995 г.). При клубе функционируют фольклорный коллектив «Ядкэр», хореографический коллектив «Сердэш».

Среди известных уроженцев села: Р.М.Гилемханов (р. 1949) – журналист, президент Фонда сохранения и развития наследия поэта Г.Тукая (с 2009 г.); Ч.А.Зарипова-Четин (Чулпан Зариф) (р. 1969) – писатель-

ница, переводчица, кандидат филологических наук, член Союза писателей РТ, Турции; М.Г.Яруллин (р. 1954) – учёный в области механики, доктор технических наук, заслуженный механизатор сельского хозяйства РТ, почётный работник высшего профессионального образования РФ.

Число жителей: в 1782 г. – 111 душ мужского пола; 1859 г. – 531, 1897 г. – 911, 1908 г. – 931, 1920 г. – 863, 1926 г. – 992, 1938 г. – 1004, 1949 г. – 744, 1958 г. – 534, 1970 г. – 505, 1979 г. – 377, 1989 г. – 255, 2002 г. – 245, 2010 г. – 206, 2020 г. – 202 чел. (татары).

СЮРДА (СӨРДЕ)

Село на р. Пичментау, в 44 км к северо-западу от г. Арск. Основано выходцами из д. Пичментау во 2-й половине 18 в. В дореволюционных источниках упоминается также под названиями Бигашевский Починок, Ясашная Сердобряшка. В 18 – 1-й половине 19 в. жители относились к категории государственных крестьян. Основные занятия жителей в этот период – земледелие и скотоводство, были распространены ичижный, плотничный, лесозаготовительный и печной промыслы. В начале 20 в. в селе функционировали 2 мечети, ветряная мельница, кузница, 6 мелочных лавок. В этот период земельный надел сельской общины составлял 2034,3 дес.



с. Сюрда. Мечеть и улица села.



МӘДӘНИЯТ ЙОРТЫ
ДОМ КУЛЬТУРЫ

с. Сюрда. Дом культуры.

До 1920 г. село входило в Мамсинскую волость Казанского уезда Казанской губернии. С 1920 г. в составе Арского кантона ТАССР. С 10.8.1930 г. в Тукаевском, с 10.2.1935 г. в Кзыл-Юлском, с 18.7.1956 г. в Тукаевском, с 1.2.1963 г. в Арском районах. Ныне входит в состав Новокинерского сельского поселения.

В 1931 г. в селе организован колхоз «Комбайн», с 1959 г. село – центральная усадьба колхоза «1 Мая» (также вошла д. Верхняя Ура), с 1991 г. коллективное предприятие «1 Мая», с 2004 г. ООО «Агрофирма «АЮ». Жители работают преимущественно в ООО «Агрофирма «АЮ», занимаются растениеводством, животноводством.

В селе работала начальная школа (с 1934 г., с 1972 г. неполная средняя, с 2012 г. начальная, в 2022 г. закрыта). Ныне действуют детский сад (с 1972 г.), библиотека (с 1984 г.), дом культуры (с 1985 г.), фельдшерско-акушерский пункт (с 1980 г.), мечеть (с 2006 г.).

Число жителей: в 1782 г. – 150 душ мужского пола; 1859 г. – 673, 1897 г. – 917, 1908 г. – 1174, 1920 г. – 117, 1926 г. – 1106, 1938 г. – 843, 1949 г. – 586, 1958 г. – 497, 1970 г. – 517, 1979 г. – 462, 1989 г. – 378, 2002 г. – 347, 2010 г. – 334, 2020 г. – 293 чел. (татары).

ТАТАРСКОЕ КАДРЯКОВО (ТАТАР КАДРӘГЕ)

Деревня на левом притоке р. Казанка, на автомобильной дороге Казань – Пермь, в 9 км к юго-западу от г. Арск. Известна с 1565–1568 гг. как д. Ярнушевская Урсекова. В 18 – 1-й половине 19 в. жители относились к категории государственных крестьян. Основные занятия жителей в этот период – земледелие и скотоводство, было распространено пчеловодство. В начале 20 в. земельный надел сельской общины составлял 222,4 дес.

До 1920 г. деревня входила в Арскую волость Казанского уезда Казанской губернии. С 1920 г. в составе Арского кантона ТАССР. С 10.8.1930 г. в Арском районе. Ныне входит в состав Старочурилинского сельского поселения.

С 1951 г. деревня в составе колхоза им. Чапаева (центральная усадьба – с. Ашабаш), с 1959 г. – объединённого колхоза «Заветы Ильича» (центральная усадьба – с. Старое Чурилино). Жители занимаются преимущественно растениеводством.

Число жителей: в 1782 г. – 16 душ мужского пола; 1859 г. – 61, 1897 г. – 96, 1908 г. – 112, 1920 г. – 234, 1926 г. – 252 (вместе с жителями д. Русское Кадряково), 1938 г. – 126, 1949 г. – 144, 1958 г. – 126, 1970 г. – 80, 1979 г. – 50, 1989 г. – 36, 2002 г. – 23, 2010 г. – 18, 2020 г. – 22 чел. (татары).

ТАШКИЧ

Деревня на р. Кисьмень, в 27 км к северо-востоку от г. Арск. Известна с 1678 г. как Деревня по речке Кисьмень. В 18 – 1-й половине 19 в. жители относились к категории государственных крестьян. Основные занятия жителей в этот период – земледелие и скотоводство. В начале 20 в. в деревне функционировали мечеть, водяная мельница. В этот период земельный надел сельской общины составлял 532,6 дес.

До 1920 г. деревня входила в Ново-Чурилинскую волость Мамадышского уезда Казанской губернии. С 1920 г. в составе Арского кантона ТАССР. С 10.8.1930 г.



д. Ташкич. Улица деревни.

в Арском, с 19.2.1944 г. в Чурилинском, с 14.5.1956 г. в Арском районах. Ныне входит в состав Сизинского сельского поселения.

В 1930-е гг. в деревне организован колхоз «Интернационал», с 1953 г. в составе объединённого колхоза им. Ленина, с 1959 г. – колхоза «Коммунист» (центральная усадьба – с. Сиза). С 1995 г. коллективное предприятие «Кисмесь», с 2004 г. ООО «Агрокомплекс «Ак Барс». Жители преимущественно работают в ООО «Агрокомплекс «Ак Барс», занимаются растениеводством, молочным животноводством. В деревне действуют начальная школа (с 1930 г., филиал Сизинской неполной средней школы, с 2002 г. в новом здании), клуб, мечеть (с 2008 г.).

Среди известных уроженцев деревни: А.Т.Аскаров (р. 1964) – заслуженный работник культуры, генеральный директор издательства «Идел-пресс» (с 2015 г.).

Число жителей: в 1782 г. – 52 души мужского пола; 1859 г. – 312, 1897 г. – 3446, 1908 г. – 346, 1920 г. – 433, 1926 г. – 544, 1938 г. – 398, 1949 г. – 340, 1958 г. – 305, 1970 г. – 309, 1979 г. – 237, 1989 г. – 176, 2002 г. – 198, 2010 г. – 183, 2020 г. – 170 чел. (татары).

ТАШКИЧУ (ТАШКИЧҮ)

Село на р. Ашит, в 33 км к северу от г. Арск. Известно с 1678 г. как Починок по речке Ташкичу. В дореволюционных источниках упоминается также под названиями Кадайгулово, Кудайгуловская Пустошь. В 18 – 1-й половине 19 в. жители относились к категории государственных крестьян. Основные занятия жителей в этот период – земледелие и скотоводство, были распространены плотничный, рогожный, башмачный и кузнечный промыслы, торговля, извоз. В 18 в. в селе функционировали мечеть и медресе. Медресе было одним из известных мусульманских учебных заведений в России и за её пределами. В медресе учились: Г.Галиев (Батырша) – предводитель татарского восстания против крещения в 1755 г., Ш.Марджани – видный татарский учёный,

историк, богослов, просветитель. В 1817 г. на средства купца д. Нижняя Ура Сулеймана бин Назира (?–1837) в селе была построена соборная мечеть, в 1875 и 1879 гг. на средства казанского купца А.Ф.Рахматуллина и купца д. Нижняя Ура С.Губайдуллина проведены реставрационные работы (памятник культовой архитектуры в стиле строгого классицизма; в 2000-е гг. отреставрирована по проекту Р.В.Билялова; используется по назначению). В 1821–1856 гг. имам-хатибом мечети был отец Ш.Марджани видный богослов Багаутдин бин Субхан аль-Марджани (1787–1856). В начале 20 в. в селе функционировали соборная мечеть,



А.Т.Аскаров



1



2

с. Ташкичу. 1. Родник им. Ш.Марджани; 2. Улица села.



Махмут Галиев

медресе, ветряная и 2 водяные мельницы, кузница, 3 мелочные лавки. В этот период земельный надел сельской общины составлял 2573,6 дес.

До 1920 г. село входило в Мамсинскую волость Казанского уезда Казанской губернии. С 1920 г. в составе Арского кантона ТАССР. С 10.8.1930 г. в Тукаевском, с 10.2.1935 г. в Кзыл-Юлском, с 18.7.1956 г. в Тукаевском, с 1.2.1963 г. в Арском районах. Ныне центр Ташкичинского сельского поселения.

В 1934 г. в селе организован колхоз им. К.Якуба, в 1958 г. в его состав также вошли сс. Ашитбаш, Мамся, д. Кысна, с 1985 г. в составе колхоза «Ашитбаш» (центральная усадьба – с. Ашитбаш), с 1996 г. село – центральная усадьба коллективного предприятия им. К.Якуба, с 1998 г. СХПК им. Ш.Марджани, с 2015 г. ООО СХП «Марджани». Жители работают преимущественно в ООО СХП «Марджани», занимаются растениеводством, мясо-молочным животноводством.

В селе действуют средняя школа (с 1929 г.), детский сад (с 1968 г.), дом культуры (с 1968 г.), библиотека (с 1968 г.), фельдшерско-акушерский пункт (с 1986 г.), мечеть (с 2010 г. после реставрации). В 2017 г. открыт музей Ш.Марджани (работает уголок писателя М.Галиева) и обустроен родник им. Ш.Марджани.

Среди известных уроженцев села: Ф.И.Ибрагимов (1951–2014) – заслуженный врач РТ, заслуженный работник здравоохранения РФ; М.Г.Марджани (Махмут Галиев) (1886–1938) – писатель, журналист, переводчик, репрессирован, реабилитирован посмертно; Ф.А.Сафиуллина (р. 1959) – председатель правления региональной общественной организации «Конгресс татар Свердловской области», заслуженный работник культуры РТ; Р.Г.Фатхрахманов (р. 1962) – журналист, кандидат филологических наук.

Число жителей: в 1782 г. – 164 души мужского пола; 1859 г. – 885, 1897 г. – 803, 1908 г. – 974, 1920 г. – 977, 1926 г. – 861,

1938 г. – 863, 1949 г. – 588, 1958 г. – 578, 1970 г. – 526, 1979 г. – 441, 1989 г. – 395, 2002 г. – 399, 2010 г. – 395, 2020 г. – 388 чел. (татары).

ТОЛОНГЕР (ТЫЛАНГЫР)

Деревня на р. Казанка, в 17 км к северо-востоку от г. Арск. Известна с 1678 г. В до-революционных источниках упоминается также под названием Малый Пшалым. В 18 – 1-й половине 19 в. жители относились к категории государственных крестьян. Основные занятия жителей в этот период – земледелие и скотоводство. В начале 20 в. земельный надел сельской общины составлял 229,3 дес.

До 1920 г. деревня входила в Кармышскую волость Казанского уезда Казанской губернии. С 1920 г. в составе Арского кантона ТАССР. С 10.8.1930 г. в Арском районе. Ныне входит в состав Урнякского сельского поселения.

В 1930 г. в деревне организован колхоз им. Жданова, с 1952 г. в составе объединенного колхоза им. Тукая (центральная усадьба – с. Старые Турнали), с 1960 г. – колхоза «Известия» (центральная усадьба – с. Казанбаш), с 1996 г. коллективное предприятие «Турнали», с 2017 г. ООО СХП «Лутфуллин». Жители занимаются преимущественно растениеводством, животноводством.

На востоке от деревни находится памятник природы регионального значения «Истоки Казанки» (1972 г.).

Число жителей: в 1782 г. – 32 души мужского пола; 1859 г. – 80, 1897 г. – 102, 1908 г. – 12, 1920 г. – 133, 1938 г. – 194, 1949 г. – 173, 1958 г. – 179, 1970 г. – 144, 1979 г. – 120, 1989 г. – 98, 2002 г. – 79, 2010 г. – 56, 2020 г. – 62 чел. (татары – 95,2%).

ТЮБЯК-ЧЕКУРЧА (ТӨБӘК ЧОКЫРЧА)

Село на левом притоке р. Кисьмень, в 3 км к юго-востоку от г. Арск. В официальных источниках до 1940-х гг. учитыва-



с. Ташкичу. Мечеть.



В.С.Изотов



Н.Ф.Федотов

лось как 2 населённых пункта: с. Чекурча (известно с 1646 г.) и д. Тюбяк (известна с 1664 г.). В 18 – 1-й половине 19 в. жители относились к категории государственных крестьян. Основные занятия жителей в этот период – земледелие и скотоводство, был распространён валяльно-войлочный промысел. В начале 20 в. в селе функционировали церковь Святителя Германа (построена в 1811 г. на средства казанского купца Крупенникова; в советский период в здании размещался склад, позже – клуб), земская школа, кредитное товарищество, 3 кузницы, 3 бакалейные лавки, в д. Тюбяк – 3 бакалейные лавки. В этот период земельный надел сельской общины составлял 2617,1 и 2126,6 дес.

До 1920 г. населённые пункты входили в Арскую волость Казанского уезда Казанской губернии. С 1920 г. в составе Арского кантона ТАССР. С 10.8.1930 г. в Арском районе, с 16.5.2010 г. в составе г. Арск. Ныне входит в состав Арского городского поселения.

В 1930 г. в селе организован колхоз им. Ленина. С 1954 г. колхоз им. Ильича (центральная усадьба – с. Тюбяк-Чекурча), с 1973 г. совхоз «Власть Советов» (центральная усадьба – с. Тюбяк-Чекурча), с 1995 г. коллективное предприятие «Дуслык».



с. Тюбяк-Чекурча. Церковь Святителя Германа.

Жители занимаются растениеводством, животноводством.

Среди известных уроженцев села: В.С.Изотов (1947–2015) – учёный в области технологии строительных материалов, доктор технических наук, профессор, заслуженный деятель науки РТ, почётный работник высшего профессионального образования РФ; Н.Ф.Федотов (1921–2012) – генерал-майор, доктор технических наук, заслуженный деятель науки и техники РСФСР, участник Великой Отечественной войны, кавалер трёх орденов Славы, орденов Красного Знамени, Отечественной войны 1-й, 2-й степеней, Красной Звезды (дважды).

Число жителей (совместно в двух селениях): в 1782 г. – 379 душ мужского пола; 1859 г. – 1561, 1897 г. – 1787, 1908 г. – 1991, 1920 г. – 2055, 1926 г. – 2911, 1938 г. – 2205, 1949 г. – 1415, 1958 г. – 1442, 1970 г. – 1033, 1979 г. – 890, 1989 г. – 775, 2002 г. – 697, 2010 г. – 677, 2020 г. – 726 чел. (русские – 49%, татары – 46%).

УГЕЗ-ЕЛГА (УГЕЗ-ЕЛГА)

Деревня на р. Шошма, в 40 км к северу от г. Арск. Известна с 1678 г. В дореволюционных источниках упоминается также под названиями Угузиловка, Чеур Илги. До 1860-х гг. жители относились к категории государственных крестьян. Основные занятия жителей в этот период – земледелие и скотоводство. В начале 20 в. в деревне функционировали мечеть, водяная мельница, мелочная лавка. В этот период земельный надел сельской общины составлял 619,2 дес.

До 1920 г. деревня входила в Мамсинскую волость Казанского уезда Казанской губернии. С 1920 г. в составе Арского кантона ТАССР. С 10.8.1930 г. в Тюнтерском, со 2.3.1932 г. в Балтасинском, с 10.2.1935 г. в Кзыл-Юлском, с 18.7.1956 г. в Тукаевском, с 1.2.1963 г. в Арском районах. Ныне входит в состав Шушмабашского сельского поселения.

В 1932 г. в деревне организован колхоз «Угез-Елга», с 1950 г. в составе объединён-



1



2



3



4

с. Тюбяк-Чекурча.
1. Улица села.
2-4. Дома с элементами
резьбы по дереву.



Ш.С.Сагдуллин

ного колхоза «Корэш» (центральная усадьба – с. Шека), с 1957 г. – совхоза «Северный» (центральная усадьба – с. Шушмабаш), с 1996 г. коллективное предприятие «Северный», с 2014 г. ООО «СХП «Северный». Жители работают преимущественно в ООО «СХП «Северный», занимаются растениеводством. До 2013 г. в деревне работала начальная школа.

Среди известных уроженцев деревни: Ш.С.Сагдуллин (1930–2001) – тракторист-машинист, Герой Социалистического Труда, кавалер ордена Ленина (дважды).

Число жителей: в 1782 г. – 37 душ мужского пола; 1859 г. – 181, 1897 г. – 264, 1908 г. – 310, 1920 г. – 348, 1926 г. – 303, 1938 г. – 384, 1949 г. – 254, 1958 г. – 238, 1970 г. – 203, 1979 г. – 147, 1989 г. – 89, 2002 г. – 70, 2010 г. – 65, 2020 г. – 69 чел. (татары – 97%).

УРНАШБАШ (ОРНАШБАШ)

Село на р. Урнашский Ключ, в 20 км к северо-западу от г. Арск. Основано в начале 18 в. В дореволюционных источниках упоминается также под названиями Урманбаш, Кичертань. До 1860-х гг. жители относились к категории государственных крестьян. Основные занятия жителей в этот период –

земледелие и скотоводство, были распространены пчеловодство, мукомольный промысел. В 1907 г. в селе, на месте старой мечети, построена новая мечеть (памятник культовой архитектуры в традициях татарского народного зодчества с эклектичным оформлением фасадов; в советское время минарет был спилен; в настоящее время используется по назначению). Известно, что в начале 19 в. первым имам-хатибом мечети был известный педагог, богослов А.А. аль-Орнашбаши (?–1829). В начале 20 в. в селе функционировали мечеть, мектеб, ветряная мельница, 2 крупободирки, кузница, 2 мелочные лавки. В этот период земельный надел сельской общины составлял 1071 дес.

До 1920 г. село входило в Больше-Менгерскую волость Казанского уезда Казанской губернии. С 1920 г. в составе Арского кантона ТАССР. С 10.8.1930 г. в Арском районе. Ныне входит в состав Утар-Атынского сельского поселения.

В 1930 г. в селе организован колхоз, с 1959 г. в составе колхоза «Байрак» (центральная усадьба – с. Утар-Аты), с 1995 г. коллективное предприятие «Байрак», с 2002 г. в составе ООО «Агрофирма Утар», с 2004 г. – ООО «СХПК «Урнашбаш», с 2017 г. – ООО «Агрофирма «Байрак». Жители работают преимущественно в ООО «Агрофирма «Байрак», занимаются растениеводством, свиноводством, овцеводством.

До 2013 г. работала начальная школа (в 1930 г. открыта, с 1957 г. семилетняя, с 1956 г. начальная). С 2015 г. работает музей Татарского краеведческого общества (организатор – М.Касимов). В селе действуют библиотека (с 1954 г.), дом культуры (с 1932 г.; с 2016 г. в новом здании), фельдшерско-акушерский пункт (с 2016 г. в многофункциональном центре), детский сад (с 1985 г.), мечеть (с 1907 г.). Имеется благоустроенный родник «Атау».

Среди известных уроженцев села: З.Г.Багданова (1886–1950) – драматическая актриса, режиссёр, Герой Труда; И.Х.Галиуллин (1934–2009) – кинооператор, кинорежиссёр,



с. Урнашбаш. Мечеть.



с. Урнашбаш. Родник «Атау».

заслуженный работник культуры Башкирской АССР, почётный кинематографист РФ.

Число жителей: в 1782 г. – 52 души мужского пола; 1859 г. – 746, 1897 г. – 582, 1908 г. – 728 (с 1859 по 1908 г. совместно с жителями д. Кичертань), 1920 г. – 669, 1926 г. – 637, 1938 г. – 474, 1949 г. – 575, 1958 г. – 530, 1970 г. – 478, 1979 г. – 419, 1989 г. – 363, 2002 г. – 318, 2010 г. – 263, 2020 г. – 255 чел. (татары – 93%).

УРНЯК (ҮРНӘК)

Посёлок на р. Казанка, в 18 км к северо-востоку от г. Арск. Основан не позднее середины 18 в. Первоначальное название – Сельцо Казанбаш. Первыми поселенцами были русские крестьяне, перевезённые помещиком И.К.Горталовым из Нижегородской губернии. До 1860-х гг. жители относились к категории помещичьих крестьян. В 1850–1870-х гг. жители были выселены помещиком Г.И.Горталовым в д. Гавриловка (в 8 км к северо-востоку от посёлка), и на месте д. Казанбаш осталась лишь помещичья усадьба, которая на рубеже 19 – начала 20 в. перешла в собственность казанскому купцу А.А.Ишмуратову, который построил здесь конезавод, лесопильный завод, мельницу, пекарню и т.д. На конезаводе разводили лошадей только орловской

рысистой породы (продавали в основном за границу: в Бельгию, Голландию, Германию и др.). В 1918 г. А.А.Ишмуратов был назначен директором конезавода, в 1919 г. – расстрелян как враг советской власти. Вскоре предприятие закрылось, в брошенных помещениях разместилась кролиководческая ферма, которая проработала до начала 1930-х гг. (от архитектурного ансамбля бывшего конезавода до наших дней сохранились отдельные постройки из бутового камня и кирпича: главное производственное здание конезавода (1896 г.), конюшни для высококлассных племенных лошадей (1898 г.), вспомогательный корпус (1900 г.), ветеринарная лечебница (1902 г.) и другие одноэтажные строения, протяжённые в плане, под двухскатной кровлей). В начале 20 в. в посёлке располагались конный, маслобойный и лесопильный заводы, паровая мельница, фабрика по производству бязи, водоём для разведения рыбы.

До 1920 г. посёлок входил в Кармышскую волость Казанского уезда Казанской губернии. С 1920 г. в составе Арского кантона ТАССР. С 10.8.1930 г. в Арском районе. Ныне центр Урнякского сельского поселения.

После 1917 г. в посёлке организован зерносовхоз «Урняк», в 1931 г. – Арский лесхоз. С 1952 г. посёлок в составе объединённого колхоза им. Тукая (центральная усадьба – с. Старые Турнали), с 1964 г. – колхоза «Заря» (центральная усадьба – с. Средний Пшалым).

В 1944 г. в посёлке открыта Арская школа механизации сельского хозяйства, в 1954 г. переименована в училище механизации сельского хозяйства, в 1963 г. – в СПТУ №9 (построено новое здание), в 1991 г. реорганизована в профессиональный лицей №77, в 2009 г. переименован в Арский агропромышленный профессиональный колледж. С 1945 г. в посёлке работает школа, с 1958 г. восьмилетняя, в 1992 г. преобразована в среднюю. Действуют лесхоз, деревообрабатывающий цех, музей леса (с 2001 г.; организатор – А.А.Назирова), детский сад (с 1985 г.), дом культуры (с 1966 г., с 1992 г. с библиоте-



пос. Урняк. Мечеть «Алмас».



пос. Урняк. р. Казанка.



Г.Р.Руденко

кой в одном здании), библиотека (с 1966 г.), мечеть «Алмас» (с 1995 г.).

В окрестностях посёлка расположено охотничье хозяйство «Урнякское» (видовое разнообразие объектов животного и растительного мира включает 1483 вида флоры и фауны).

Среди известных уроженцев посёлка: Г.Р.Руденко (р. 1956) – музейный деятель, заслуженный работник культуры РТ и РФ, лауреат Государственной премии Правительства РФ в области культуры, директор Елабужского государственного историко-архитектурного и художественного музея-заповедника (с 2002 г.).

Число жителей: в 1782 г. – 14 душ мужского пола; 1859 г. – 96, 1897 г. – 122, 1908 г. – 161, 1920 г. – 124, 1926 г. – 135, 1938 г. – 183, 1949 г. – 88, 1958 г. – 233, 1970 г. – 1033, 1979 г. – 782, 1989 г. – 530, 2002 г. – 990, 2010 г. – 1005, 2020 г. – 953 чел. (татары – 96%).

УТАР-АТЫ (УТАР АТЫ)

Село на р. Атынка, в 16 км к северо-западу от г. Арск. Известно с 1678 г. как Пустошь на Сенных Покосах. В дореволюционных источниках упоминается также под названиями Сенной Покос, Отар-Аты, Старые Аты. В 18 – 1-й половине 19 в. жители относились к категории государственных крестьян. Основные занятия жителей в этот период –



с. Утар-Аты. Дом культуры.



с. Утар-Аты. Родник «Энилэр чишмэсэ».

земледелие и скотоводство, были распространены пчеловодство, стекольный промысел. В начале 20 в. в селе функционировали мечеть, мектеб, 3 мелочные лавки. В этот период земельный надел сельской общины составлял 1832,4 дес.

До 1920 г. село входило в Больше-Менгерскую волость Казанского уезда Казанской губернии. С 1920 г. в составе Арского кантона ТАССР. С 10.8.1930 г. в Арском районе. Ныне центр Утар-Атынского сельского поселения.

В 1931 г. в селе организован колхоз «Утар Аты», в 1958 г. переименован в колхоз «Байрак» (село – центральная усадьба, вошли также сс. Верхние Аты, Субаш-Аты, Урнашбаш, пос. Янга-Турмыш). С 2003 г. в составе коллективного предприятия «Байрак», с 2004 г. – коллективного предприятия «Урнашбаш», с 2006 г. – ООО «Агрофирма «Барс», с 2009 г. – «Агрофирма «Утар Аты». С 2017 г. функционирует ООО «Агрофирма «Байрак». Жители работают преимущественно в ООО «Агрофирма «Байрак», занимаются растениеводством, свиноводством, мясо-молочным животноводством, овцеводством.

В селе действуют неполная средняя школа (с 1922 г., в 1971 г. построено новое здание; в 2004 г. открыт музей поэта-фронтовика Ахмета Исхака), детский сад (с 1972 г.),

дом культуры (в 1920-е гг. открыт как клуб, с 1970 г. дом культуры, с 1983 г. в новом здании, в 2019 г. присвоено имя Н.Таждаровой), библиотека (с 1920-х гг.), мечеть (с 1998 г.). Имеются благоустроенные родники: «Паровой», «Энилэр чишмэсе».

Среди известных уроженцев села: Н.А.Таждарова (1888–1947) – драматическая актриса, народная артистка ТАССР, заслуженная артистка РСФСР.

Число жителей: в 1782 г. – 223 души мужского пола; 1859 г. – 916, 1897 г. – 1094, 1908 г. – 1233, 1920 г. – 1097, 1926 г. – 1054, 1938 г. – 818, 1949 г. – 612, 1958 г. – 484, 1970 г. – 461, 1979 г. – 422, 1989 г. – 363, 2002 г. – 318, 2010 г. – 307, 2020 г. – 334 чел. (татары – 87%).

УТНЯ (ӨТНӘ)

Деревня на р. Утня, в 14 км к северу от г. Арск. Основана в конце 17 в. В дореволюционных источниках упоминается также под названиями Нижняя Утня, Атня. В 18 – 1-й половине 19 в. жители относились к категории государственных крестьян. Основные занятия жителей в этот период – земледелие и скотоводство, были распространены пчеловодство, ткацкий и рогожный промыслы. В начале 20 в. в деревне функционировали мечеть (построена в 1908 г. на месте старой, возведённой в 1800 г.; сохранилась; памятник культовой архитектуры в стиле «деревянной» эклектики с элементами ампира и классицизма), медресе, 2 мелочные лавки. В этот период земельный надел сельской общины составлял 558,8 дес.

До 1920 г. деревня входила в Ново-Кишитскую волость Казанского уезда Казанской губернии. С 1920 г. в составе Арского кантона ТАССР. С 10.8.1930 г. в Арском районе. Ныне входит в состав Старокырлайского сельского поселения.

В 1931 г. в деревне организован колхоз «Кзыл Утня», с 1953 г. в составе колхоза им. Мичурина (центральная усадьба – д. Александровка, с 1993 г. – с. Старый Кырлай), в 2004–2008 гг. СХП им. Мичурина.

Жители занимаются преимущественно растениеводством. До 2013 г. в деревне работала начальная школа.

Число жителей: в 1782 г. – 46 душ мужского пола; 1859 г. – 325, 1897 г. – 468, 1908 г. – 437, 1920 г. – 455, 1926 г. – 402, 1938 г. – 332, 1949 г. – 258, 1958 г. – 195, 1970 г. – 172, 1979 г. – 176, 1989 г. – 120, 2002 г. – 127, 2010 г. – 109, 2020 г. – 85 чел. (татары).

УЧИЛИ (ӨЧИЛЕ)

Село на р. Вerezинка, в 13 км к северу от г. Арск. Основано в конце 17 – начале 18 в. В дореволюционных источниках упоминается также под названием Сюля. До 1920-х гг. носило название Малые Вережи. В 18 – 1-й половине 19 в. жители относились к категории государственных крестьян. Основные занятия жителей в этот период – земледелие и скотоводство, были распространены кустарные промыслы. В 1878 г. в селе построена мечеть (памятник культовой архитектуры – образец татарского деревянного зодчества конца 19 в.). В 1879–1907 гг. её имам-хатибом был Зиннатулла Зайнельбаширов – дед Г.Тукая по материнской линии. В 1890 г. он привёз в село осиротевшего Г.Тукая. Второй



Н.А.Таждарова



с. Учили. Мечеть.



с. Учили. Родник.

раз Г.Тукай жил здесь в доме родственника в период болезни с конца декабря 1911 г. по февраль 1912 г. В начале 20 в. в селе функционировали мечеть, мектеб, водяная мельница, мелочная лавка. В этот период земельный надел сельской общины составлял 545,3 дес.

До 1920 г. село входило в Ново-Кишитскую волость Казанского уезда Казанской губернии. С 1920 г. в составе Арского кантона ТАССР. С 10.8.1930 г. в Арском районе. Ныне входит в состав Новокрылайского сельского поселения.

В 1931 г. в селе организован колхоз «Салкын Чишма», с 1958 г. в составе объединённого колхоза им. Свердлова (центральная усадьба – с. Чиканас), с 1990 г. – колхоза «Динамо» (центральная усадьба – д. Верхние Вережи), с 1994 г. – колхоза «Чишма», с 2002 г. – коллективного предприятия «Динамо», с 2004 г. – СХПК «Чишма». Жители занимаются преимущественно растениеводством, свиноводством. В селе действуют неполная средняя школа (с 1937 г., в 1979 г. построено новое здание), детский сад (с 1989 г.), клуб, мечеть (с 1995 г.). Имеется три обустроенных родника.

В окрестностях села выявлен археологический памятник – Училишское селище (период Казанского ханства и более поздний период).

Среди известных уроженцев села: Г.И.Ибрагимов (Казанский) (1891–1938) – драматический актёр, режиссёр, один из организаторов татарского профессионального театра.

Число жителей: в 1782 г. – 69 душ мужского пола; 1859 г. – 293, 1897 г. – 445, 1908 г. – 420, 1920 г. – 455, 1926 г. – 421, 1938 г. – 396, 1949 г. – 390, 1958 г. – 283, 1970 г. – 244, 1979 г. – 245, 1989 г. – 224, 2002 г. – 248, 2010 г. – 272, 2020 г. – 231 чел. (татары).

ХАСАНШАИХ (ХӘСӘНШӘЕХ)

Село на р. Шошма, в 35 км к северу от г. Арск. Известно с 1678 г. В дореволюционных источниках упоминается также под названиями Янчиково, Яншикова, Хасанчик. В 18 – 1-й половине 19 в. жители относились к категории государственных крестьян, выполняли лашманскую повинность. Основные занятия жителей в этот период – земледелие и скотоводство, были распространены пчеловодство, рогожный промысел, торговля. В начале 20 в. в селе функционировали 3 мечети, 2 медресе, водяная мельница, кузница, гончарное заведение, 8 мелочных лавок. В этот период земельный надел сельской общины составлял 2697 дес.

До 1920 г. село входило в Балтасинскую волость Казанского уезда Казанской губернии. С 1920 г. в составе Арского кантона ТАССР. С 10.8.1930 г. в Тюттерском, со 2.3.1932 г. в Балтасинском, с 18.7.1956 г. в Тукаевском, с 1.2.1963 г. в Арском районах. Ныне входит в состав Апазовского сельского поселения.

В 1930 г. в селе организован колхоз «Кызыл коч», в 1952 г. объединён с колхозом «Кызыл игенче», в 1957 г. вошёл в состав объединённого совхоза «Северный» (центральная усадьба – с. Шушмабаш), в 1967 г. – совхоза «Ватан» (центральная усадьба – с. Апазово). С 1995 г. коллективное предприятие им. Н.Сафина, с 2010 г. ООО «Агрофирма «Ватан». Жители занимаются преимущественно растениеводством, молочным животноводством.



с. Хасаниах.
Мечеть «Гатыф».



М.Г.Ахметов



Ф.Г.Ахметов



В.В.Мингазов



А.М.Хисамова

В селе действуют средняя школа (с 1992 г.; с 2001 г. при школе работает краеведческий музей), детский сад «Ромашка» (с 1986 г.), дом культуры (с 1972 г.), библиотека (открыта в 1930 г. как изба-читальня в здании бывшего медресе, с 1972 г. в здании дома культуры), фельдшерско-акушерский пункт, мечеть «Готыф» (с 1988 г.). При доме культуры функционируют театральные коллективы «Хыял», «Экият», хореографический коллектив «Изюминка». В 2005 г. в селе возведён мемориальный комплекс, посвящённый 60-летию Победы в Великой Отечественной войне, в 2006 г. вокруг мемориального комплекса разбит парк. На территории села имеются благоустроенные родники «Зобэйдэ», «Изгелэр», «Казаклар».

Среди известных уроженцев села: Г.Х.Ахметов (1919–2005) – педагог, участник Великой Отечественной войны, кавалер орденов Красной Звезды (дважды), «Знак Почёта»; М.Г.Ахметов (р. 1954) – государственный деятель, заместитель Премьер-министра РТ – министр сельского хозяйства и продовольствия РТ (в 1999–2019 гг.), кандидат сельскохозяйственных наук, заслуженный работник сельского хозяйства РТ, РФ, лауреат Государственной премии РТ в области науки и техники, кавалер орденов Дружбы, Почёта, Александра Невского, «За заслуги перед Республикой Татарстан»;

Ф.Г.Ахметов (р. 1947) – доктор биологических наук, заслуженный работник сельского хозяйства РТ, лауреат Государственной премии РТ в области науки и техники; М.М.Валиев (1921–2016) – участник Великой Отечественной войны, кавалер орденов Отечественной войны 1-й, 2-й степеней, Славы 3-й степени, участник Парадов Победы 1945 и 1995 гг.; М.К.Галиев (р. 1923) – поэт, журналист, заслуженный работник культуры ТССР; Р.З.Замалиев (1921–2013) – участник Великой Отечественной войны, кавалер орденов Красной Звезды (дважды), Отечественной войны; В.В.Мингазов (р. 1955) – кандидат ветеринарных наук, лауреат Государственной премии РТ в области науки и техники, заслуженный работник сельского хозяйства РТ и РФ; М.Р.Сафин (р. 1936) – мастер спорта СССР, заслуженный работник высшей школы РФ; Л.Б.Хасанова (р. 1951) – певица, заслуженная артистка РТ; А.М.Хисамова (1932–2013) – библиограф, заслуженный работник культуры ТАССР и РСФСР, директор Книжной палаты ТАССР (в 1972–1988 гг.).

Число жителей: в 1678 г. – 31, 1716 г. – 81, 1745 г. – 140, 1763 г. – 244 души мужского пола; 1795 г. – 650, 1859 г. – 1289, 1897 г. – 1556, 1908 г. – 1765, 1914 г. – 1722, 1920 г. – 1616, 1926 г. – 1534, 1938 г. – 1265, 1958 г. – 775, 1970 г. – 858, 1979 г. – 749, 1989 г. – 605, 2002 г. – 604, 2010 г. – 620, 2020 г. – 644 чел. (татары – 97%).



с. Хасаншаих. Детский сад «Ромашка».

ХОТНЯ (ХӘТНӘ)

Село на р. Хотня, в 27 км к северу от г. Арск. Основано в начале 19 в. помещиком П.А.Перцовым, переселившим сюда крестьян из Воронежской губернии. В дореволюционных источниках упоминается также под названиями Петропавловское, Урус-Баклауш, Аркадия. До 1860-х гг. жители относились к категории помещичьих крестьян. Основные занятия жителей в этот период – земледелие и скотоводство, были распространены пчеловодство, ткацкий промысел. Здесь располагалась усадьба Перцовых



1



2

с. Хасаншаих.
1-2. Родники;
3. Обелиск в память
о погибших в годы
Великой Отечественной войны;
4. Окрестности села.



3



4

«Аркадия» (не сохранилась). В 1830 г. на средства П.А.Перцова в селе построена Петропавловская церковь (архитектор – П.Г.Пятницкий), в 1930 г. закрыта, памятник архитектуры в стиле позднего классицизма с чертами ампира (в литературе отмечается, что церковь является копией Никольского храма в г. Ницца, Франция). Покровителем этого храма был известный поэт, сатирик Эраст Петрович Перцов (1804–1873). Вскоре после его смерти храм был закрыт, открыт вновь лишь в 1893 г. В Хотнинской церкви хранилась икона Святого Тихона Воронежского (епископ Тихон при жизни подарил свой портрет воронежской купчихе Н.Бородиной, бабушке Э.П.Перцова). Рядом с церковью расположен семейный склеп Перцовых, в т.ч. Э.П.Перцова. В начале 20 в. в селе функционировали церковь, земская школа (открыта в 1871 г. как церковно-приходская, с 1879 г. земская, в 1885 г. обучалось 20 мальчиков и 7 девочек), земская больница (1908 г., располагалась в здании дворянской усадьбы), водяная мельница, винокуренный и кирпичный заводы, 3 мелочные лавки; базар по вторникам. В этот период земельный надел сельской общины составлял 535,6 дес.

До 1920 г. село входило в Ново-Кишитскую волость Казанского уезда Казанской губернии. С 1920 г. в составе Арского кантона ТАССР. С 10.8.1930 г. в Арском, с 10.2.1935 г.



с. Хотня. Родник «Изге чишмэ».



с. Хотня. Родник «Изге чишмэ».

в Кзыл-Юлском, с 18.7.1956 г. в Тукаевском, с 1.2.1963 г. в Арском районах. Ныне входит в состав Ташкичинского сельского поселения.

В 1950-е гг. в составе колхоза им. Ленина (центральная усадьба – с. Хотня, вошла также д. Ак-Чишма), с 1958 г. в составе объединённого совхоза «Северный» (центральная усадьба – с. Шушмабаш).

В 1943 г. в селе открыт учебный дом, в 1957 г. преобразован в библиотеку, в 1980 г. переведена в д. Ак-Чишма. В 1960–1970-е гг. в селе располагалась больница, которая затем была преобразована в санаторий, предназначенный для детей, больных туберкулёзом. Возле села находятся мини-цеха ООО «Хотня», в которых разливается Хотнинская серебряная природная питьевая вода 1-й категории. В селе обустроен родник «Изге чишмэ».

Число жителей: в 1859 г. – 348, 1897 г. – 541, 1908 г. – 485, 1920 г. – 545, 1926 г. – 728, 1938 г. – 504, 1949 г. – 261, 1958 г. – 377, 1970 г. – 283, 1979 г. – 96, 1989 г. – 37, 2002 г. – 11, 2010 г. – 11, 2020 г. – 8 чел. (русские, татары).

ЧЕКУРЧА

Железнодорожного разъезда посёлок на железнодорожной линии Казань – Агрыз, в 8 км к востоку от г. Арск. Основан в 1920-х гг.



с. Хотня.
Петропавловская церковь.



Ф.Ф.Замалиева

Со времени основания в составе Арской волости Арского кантона ТАССР. С 10.8.1930 г. в Арском районе.

Число жителей: в 1938 г. – 51, 1949 г. – 42, 1958 г. – 60, 1970 г. – 41, 1979 г. – 30, 1989 г. – 14 чел. (татары), 2002 г. – постоянное население отсутствует.

ЧЕТЫРЕ ДВОРА (ДҮРТӨЙЛЕ)

Посёлок на р. Казанка, в 16 км к северо-востоку от г. Арск. Основан в конце 18 в. выходцами из с. Казанбаш. В дореволюционных источниках упоминается также под названием Каменный Завод. До 1860-х гг. жители относились к категории государственных крестьян. Основные занятия жителей в этот период – земледелие и скотоводство, была распространена торговля. В начале 20 в. в посёлке функционировали водяная мельница, 2 пивные, казённая винная и бакалейно-мануфактурная лавка. В этот период земельный надел сельской общины составлял 83,3 дес.

До 1920 г. посёлок входил в Кармышскую волость Казанского уезда Казанской губернии. С 1920 г. в составе Арского кантона ТАССР. С 10.8.1930 г. в Арском районе. Ныне входит в состав Урнякского сельского поселения.

В 1929–1930 гг. в посёлке организован колхоз «Полярная звезда», после 1945 г. объединён с колхозом им. Жданова, с 1958 г. в составе объединённого колхоза им. Тукая (центральная усадьба – с. Старое Турнали), с 1960 г. – колхоза «Известия» (центральная усадьба – с. Казанбаш), с 1996 г. – коллективного предприятия «Турнали», с 2017 г. – СХП «Лотфуллин».

Среди известных уроженцев посёлка: Ф.Ф.Замалиева (р. 1958) – биолог, доктор сельскохозяйственных наук, лауреат Государственной премии РТ в области науки и техники, заслуженный агроном РТ.

Число жителей: в 1859 г. – 33, 1897 г. – 56, 1908 г. – 70, 1920 г. – 64, 1938 г. – 57, 1949 г. – 58, 1958 г. – 75, 1970 г. – 43, 1979 г. – 29, 1989 г. – 16, 2002 г. – 10, 2010 г. – 5, 2020 г. – 11 чел. (татары).

ЧИКАНАС

Село на р. Вerezинка, в 16 км к северу от г. Арск. Известно с 1678 г. До 1920-х гг. называлось Алич Тархан. В 18 – 1-й половине 19 в. жители относились к категории государственных крестьян. Основные занятия жителей в этот период – земледелие и скотоводство, были распространены пчеловодство, ткацкий промысел. В начале 20 в. в селе функционировали мечеть (1889 г., памятник культовой архитектуры в традициях татарского народного зодчества; используется по назначению), ветряная мельница, 2 мелочные лавки. В этот период земельный надел сельской общины составлял 939,8 дес.

До 1920 г. село входило в Ново-Кишитскую волость Казанского уезда Казанской губернии. С 1920 г. в составе Арского кантона ТАССР. С 10.8.1930 г. в Арском районе. Ныне входит в состав Новокрылайского сельского поселения.

В 1930 г. в селе организованы колхозы «Субаш» (распался) и «Чиканас», с 1958 г. село – центральная усадьба объединённого колхоза им. Свердлова (вошли также дд. Верхние Вережи, Иске Юрт, сс. Кукче-Вережи, Учили), с 1990 г. в составе колхоза «Динамо» (центральная усадьба – д. Верхние Вережи), в 1994 г. переименован в колхоз «Чишма». С 2002 г. коллективное предприятие «Динамо». Жители занимаются преимущественно растениеводством и животноводством.

В селе действуют начальная школа (в 1989 г. построено новое здание), детский сад (с 1987 г.), дом культуры (в 1930-е гг. открыт как клуб, с 1972 г. в современном статусе, в новом здании), библиотека (с 1957 г., первоначально размещалась в здании управления колхоза, с 2012 г. в здании дома культуры), мечеть. При доме культуры функционируют театральный коллектив «Субаш», инструментальный ансамбль «Сэлэт». Имеется 2 обустроенных родника.

Среди известных уроженцев села: Д.Б.Вaфин (р. 1952) – доктор технических наук, почётный работник высшего профессио-



с. Чиканас. Мечеть.



Д.Б.Вафин



Н.Г.Ибрагимов

нального образования РФ; Н.Г.Ибрагимов (р. 1942) – химик-технолог, кандидат технических наук, лауреат Государственной премии РФ, заслуженный химик РФ; Р.М.Мухаметзянов (1958–1997) – поэт; К.Ф.Фасхудинов (р. 1939) – историк, кандидат исторических наук.

Число жителей: в 1782 г. – 48 душ мужского пола; 1859 г. – 350, 1897 г. – 599, 1908 г. – 620, 1920 г. – 651, 1926 г. – 681, 1938 г. – 679, 1958 г. – 484, 1970 г. – 445, 1979 г. – 366, 1989 г. – 302, 2002 г. – 308, 2010 г. – 304, 2020 г. – 278 чел. (татары).

ЧУЛПАНОВО (ЧУЛПАН)

Село в 2 км от р. Казанка, в 7 км к юго-западу от г. Арск. Основано в 1-й половине 18 в. До 1860-х гг. жители относились к категории помещичьих крестьян. Основные занятия жителей в этот период – земледелие и скотоводство, были распространены пчеловодство, кузнечный, плотницкий, портняжный и штукатурно-малярный промыслы. В начале 20 в. в селе функционировали Никольская церковь (построена в 1858 г. на средства помещика П.М.Карпова), земская школа (1874 г.), водяная мельница, кузница, бакалейная лавка. В этот период земельный надел сельской общины составлял 688 дес.

До 1920 г. село входило в Арскую волость Казанского уезда Казанской губернии. С 1920 г. в составе Арского кантона ТАССР.

С 10.8.1930 г. в Арском районе. Ныне входит в состав Качелинского сельского поселения.

В 1930-е гг. в селе организован колхоз «Брек», с 1949 г. в составе колхоза им. Калинина (центральная усадьба – д. Васильева Бужа), с 1959 г. – объединённого колхоза «Авангард» (центральная усадьба – с. Качелино), в 1991 г. село выделилось в самостоятельный колхоз «Якты кон». С 1995 г. СХП, с 2015 г. ООО СХПК «Татарстан», с 2016 г. ООО «Агрофирма «Возрождение». Жители занимаются преимущественно растениеводством, овцеводством. До 2012 г. работала начальная школа. В селе действует клуб (с 1962 г. размещается в здании бывшей церкви).

Число жителей: в 1782 г. – 28 душ мужского пола; 1859 г. – 130, 1897 г. – 452, 1908 г. – 574, 1920 г. – 582, 1926 г. – 642, 1938 г. – 549, 1949 г. – 442, 1958 г. – 265, 1970 г. – 149, 1979 г. – 276, 1989 г. – 213, 2002 г. – 162, 2010 г. – 191, 2020 г. – 249 чел. (татары – 85%, русские – 11%).

ЧУМА-ЕЛГА (ЧӨМӘ-ЕЛГА)

Деревня в бассейне р. Кисьмень, в 23 км к востоку от г. Арск. Основана в 17 в. В дореволюционных источниках упоминается также под названием По Ключу Муй-Илга. В 18 – 1-й половине 19 в. жители относились к категории государственных крестьян. Основные занятия жителей в этот период – земледелие и скотоводство, был распро-



д. Чума-Елга. Общий вид.

странён портняжно-шапочный промысел. В начале 20 в. в деревне функционировали 2 мечети (одна из них построена в 1905 г. на средства одного из татарских промышленников г. Кукмор; памятник культовой архитектуры в традициях татарского народного зодчества с элементами эклектики классицистического направления), мельница, 4 мелочные лавки. В этот период земельный надел сельской общины составлял 1128,2 дес.

До 1920 г. деревня входила в Ново-Чурилинскую волость Мамадышского уезда Казанской губернии. С 1920 г. в составе Мамадышского, с 1921–1922 гг. – Арского кантонов ТАССР. С 10.8.1930 г. в Арском, с 19.2.1944 г. в Чурилинском, с 14.5.1956 г. в Арском районах. Ныне входит в состав Сизинского сельского поселения.

В 1931 г. в деревне организован колхоз «Сабанчы», в 1959 г. вошёл в состав колхоза им. Куйбышева (центральная усадьба – с. Губурчак). С 1995 г. коллективное предприятие «Чулпан», с 2004 г. ООО «Агрокомплекс «Ак Барс». Жители занимаются преимущественно овцеводством, растениеводством. До 2013 г. в деревне работала начальная школа. В 2020 г. открыта мечеть.

На территории деревни также сохранился дом Гали-бая (конец 19 в.), на нижнем кирпичном этаже которого размещалась торговая лавка.

Среди известных уроженцев деревни: З.Б.Гумерова (1930–2002) – писательница.

Число жителей: в 1782 г. – 110 душ мужского пола; 1859 г. – 563, 1897 г. – 814, 1908 г. – 806, 1920 г. – 860, 1926 г. – 821, 1938 г. – 649, 1958 г. – 364, 1970 г. – 252, 1979 г. – 279, 1989 г. – 117, 2002 г. – 97, 2010 г. – 69, 2020 г. – 47 чел. (татары).

ЧУРИЛИНО (ЧУРИЛЕ)

Железнодорожного разъезда посёлок на железнодорожной линии Казань – Агрыз, в 12 км к юго-западу от г. Арск. Основан в 1920-х гг. Со времени основания в Арском кантоне ТАССР. С 10.8.1930 г. в Арском районе.

Число жителей: в 1958 г. – 45, 1970 г. – 34, 1979 г. – 39, 1989 г. – 33, 2002 г. – 21, 2010 г. – 11, 2020 г. – 7 чел.

ШЕКА (ШЕКӘ)

Село на р. Шошма, в 37 км к северу от г. Арск. Известно с 1678 г. В дореволюционных источниках упоминается также под названиями Шики, Урмак. В 18 – 1-й половине 19 в. жители относились к категории государственных крестьян. Основные занятия жителей в этот период – земледелие и скотоводство. В начале 20 в. в селе функционировали мечеть, водяная мельница, 3 мелочные лавки. В этот период земельный надел сельской общины составлял 1205,4 дес.

До 1920 г. село входило в Мамсинскую волость Казанского уезда Казанской губернии. С 1920 г. в составе Арского кантона ТАССР. С 10.8.1930 г. в Тюнтерском, со 2.3.1932 г. в Балтасинском, с 10.2.1935 г. в Кзыл-Юлском, с 18.7.1956 г. в Тукаевском, с 1.2.1963 г. в Арском районах. Ныне входит в состав Шушмабашского сельского поселения.

В 1930-е гг. в селе организован колхоз «Корэш», с 1950 г. село – центральная усадьба объединённого колхоза «Корэш» (вошли также дд. Ильдус, Новый Ашит, Угез-Елга, с. Шушмабаш), с 1957 г. в составе объединённого совхоза «Северный» (центральная усадьба – с. Шушмабаш). С 1992 г. коллективное предприятие «Северный», с 2010 г. ООО СХП «Северный». Жители работают преимущественно в ООО СХП «Северный», занимаются растениеводством, животноводством.

В селе действуют начальная школа (ныне филиал Шушмабашской средней школы), детский сад (с 1989 г.), мечеть (с 2003 г.).

В окрестностях села выявлены археологические памятники: Шеканские стоянки I и II (периоды мезолита и неолита).

Среди известных уроженцев села: Ф.К.Баширов (1958–2009) – литературовед, доктор филологических наук, член Союза писателей РТ; А.А.Габдрахманов (р. 1954) – механизатор, лауреат Государственной пре-



Ф.К.Баширов



Г.Г.Сафиуллина

мии РТ в области науки и техники; Г.Г.Сафиуллина (р. 1946) – певица, народная артистка РТ, заслуженный деятель искусств Автономной Республики Крым.

Число жителей: в 1782 г. – 10 душ мужского пола; 1859 г. – 379, 1897 г. – 550, 1908 г. – 638, 1920 г. – 661, 1926 г. – 598, 1938 г. – 662, 1949 г. – 544, 1958 г. – 483, 1970 г. – 528, 1979 г. – 512, 1989 г. – 429, 2002 г. – 429, 2010 г. – 451, 2020 г. – 397 чел. (татары – 99%).

ШТЫРЬ (ШТЕРӘ)

Село в верховье р. Щира, в 17 км к югу от г. Арск. Известно с периода Казанского ханства. В дореволюционных источниках упоминается также под названиями Иштера, Щира Татарская, Деревня по речке Ищерке. В 18 – 1-й половине 19 в. жители относились к категории государственных крестьян. Основные занятия жителей в этот период – земледелие и скотоводство. В начале 20 в. в селе функционировали хлебо-запасный магазин, 2 мелочные лавки. В этот период земельный надел сельской общины составлял 835 дес.

До 1920 г. село входило в Аркатовскую волость Лаишевского уезда Казанской губернии. С 1920 г. в составе Лаишевского, с 1924 г. – Арского кантонов ТАССР. С 10.8.1930 г. в Арском районе. Ныне входит в состав Старочурилинского сельского поселения.

В 1933 г. в селе организован колхоз «Спартак» (первый председатель – А.Зяббаров). С 1959 г. в составе объединённого колхоза «Заветы Ильича» (центральная усадьба – с. Старое Чурило), с 1995 г. коллективное предприятие «Татарстан», с 2002 г. ООО «СХК «Казансу», с 2004 г. СХПК «Татарстан», с 2007 г. «Агрофирма «Татарстан», с 2016 г. ООО «Агрофирма «Возрождение». Жители занимаются преимущественно растениеводством, животноводством.

В селе до 2023 г. работала начальная школа (открыта в 1933 г., с 1939 г. семилетняя, с 1958 г. восьмилетняя, с 2008 г. начальная). В настоящее время в селе действуют

дом культуры (открыт в 1933 г. как клуб, с 1987 г. в новом здании), библиотека (с 1953 г.), детский сад (с 1989 г.), фельдшерско-акушерский пункт, мечеть (с 2005 г.).

Среди известных уроженцев села: А.М.Габбасов (р. 1959) – лауреат Государственной премии РТ в области науки и техники; А.А.Гильманов (р. 1957) – доктор медицинских наук, заслуженный врач РТ.

Число жителей: в 1782 г. – 50 душ мужского пола; 1859 г. – 386, 1897 г. – 612, 1908 г. – 735, 1920 г. – 784, 1926 г. – 779, 1938 г. – 940, 1949 г. – 895, 1958 г. – 634, 1970 г. – 599, 1979 г. – 464, 1989 г. – 377, 2002 г. – 349, 2010 г. – 345, 2020 г. – 342 чел. (татары).

ШУРА

Село в бассейне р. Шора, в 50 км к северу от г. Арск. Основано в конце 18 в. В дореволюционных источниках упоминается также как Починок Ташлинур. В 18 – 1-й половине 19 в. жители относились к категории государственных крестьян. Основные занятия жителей в этот период – земледелие и скотоводство, были распространены рогожный и лесопильный промыслы. В начале 20 в. в селе функционировали мечеть, водяная мельница, мелочная лавка. В этот период земельный надел сельской общины составлял 951,9 дес. В 1893 г. открыты мечеть и мектеб для мальчиков.

До 1920 г. село входило в Мамсинскую волость Казанского уезда Казанской губернии. С 1920 г. в составе Арского кантона ТАССР. С 10.8.1930 г. в Тукаевском, с 10.2.1935 г. в Кзыл-Юлском, с 18.7.1956 г. в Тукаевском, с 1.2.1963 г. в Арском районах. Ныне входит в состав Новокинерского сельского поселения.

В 1930 г. в селе организован колхоз «Большевик», в 1950 г. к нему присоединены дд. Малая Аtnя, Шурабаш, исчезнувшие дд. Новая Аtnя, Новая Серда (центральная усадьба – с. Шура), в 1959 г. переименован в колхоз им. К.Маркса (центральная усадьба – д. Шурабаш). С 1995 г. коллективное предприятие «Тан», с 2015 г. ООО СХП

«Вамин-Марджани». Жители работают преимущественно в КФХ и ООО СХП «Вамин-Марджани», занимаются растениеводством, свиноводством.

В 1928 г. в селе открыта начальная школа, в 1929 г. преобразована в пятилетнюю, в 1936 г. – в семилетнюю, в 1960 г. – в восьмилетнюю, в 1987 г. – в начальную, в 2020 г. закрыта. В 1954–2005 гг. работала библиотека. Действуют клуб (с 1954 г., в 2023 г. построено новое здание), фельдшерско-акушерский пункт, мечеть (с 2008 г.). При клубе функционирует народный фольклорный коллектив «Чордашлар» (с 2009 г., с 2017 г. – народный; руководитель – К.М.Хусаинова).

Число жителей: в 1859 г. – 415, 1897 г. – 590, 1908 г. – 681, 1920 г. – 642, 1926 г. – 589, 1938 г. – 636, 1949 г. – 500, 1958 г. – 515, 1970 г. – 523, 1979 г. – 432, 1989 г. – 309, 2002 г. – 293, 2010 г. – 257, 2020 г. – 238 чел. (татары).

ШУРАБАШ

Село в бассейне р. Шора, в 48 км к северо-западу от г. Арск. Основано в конце 18 в. В дореволюционных источниках упоминается также под названиями Шишоры, Богашевская Пустошь. В 18 – 1-й половине 19 в. жители относились к категории государственных крестьян. Основные занятия жителей в этот период – земледелие и скотоводство, были распространены валяльный и кузнечный промыслы, содержание постоянных дворов. В начале 20 в. в селе функционировали мечеть, кузница, 3 постоянных двора, 3 мелочные лавки. В этот период земельный надел сельской общины составлял 1196,1 дес.

До 1920 г. село входило в Мамсинскую волость Казанского уезда Казанской губернии. С 1920 г. в составе Арского кантона ТАССР. С 10.8.1930 г. в Тукаевском, с 10.2.1935 г. в Кзыл-Юлском, с 18.7.1956 г. в Тукаевском, с 1.2.1963 г. в Арском районах. Ныне входит в состав Новокинерского сельского поселения.

В начале 1931 г. в селе организованы колхозы «Шурабаш» и «Палантай». В 1950 г. объ-

единены в колхоз «Большевик» (центральная усадьба – с. Шура), с 1959 г. село – центральная усадьба колхоза им. К.Маркса (также входили сс. Байкал и Шура). С 1995 г. коллективное предприятие «Тан», с 2015 г. ООО СХП «Вамин-Марджани», с 2017 г. в составе КФХ Закирзянов. С 2020 г. ООО «Агрофирма «Заря». Жители занимаются преимущественно растениеводством, животноводством.

В селе действуют неполная средняя школа (до 1950-х гг. располагалась в доме бывшего зажиточного крестьянина; с 1953 г. в новом здании, в 1987 г. построено новое здание), детский сад (с 1979 г.), дом культуры (с 1954 г.), библиотека (с 1957 г.), фельдшерско-акушерский пункт, мечеть (с 2001 г.). При доме культуры действует марийский народный фольклорный ансамбль «Шишор» (с 1956 г., с 1991 г. – народный; руководитель – О.И.Антипова).

Число жителей: в 1859 г. – 335, 1897 г. – 551, 1908 г. – 629, 1920 г. – 689, 1926 г. – 462, 1938 г. – 462, 1949 г. – 325, 1958 г. – 242, 1970 г. – 504, 1979 г. – 452, 1989 г. – 408, 2002 г. – 398, 2010 г. – 448, 2020 г. – 417 чел. (татары – 47%, марийцы – 53%).

ШУШМАБАШ

Село на р. Шошма, в 38 км к северу от г. Арск. Известно с 1678 г. В дореволюционных источниках упоминается также под названием Деревня по обе стороны речки Шошмы. В 18 – 1-й половине 19 в. жители



с. Шурабаш. Школа.



А.Я.Назипова



М.Н.Файзуллина

относились к категории государственных крестьян. Основные занятия жителей в этот период – земледелие и скотоводство, были распространены шерстобитный и рогожный промыслы. В начале 20 в. в селе функционировали мечеть, 2 водяные мельницы, кузница, солодовенный завод. В этот период земельный надел сельской общины составлял 1272,7 дес.

До 1920 г. село входило в Мамсинскую волость Казанского уезда Казанской губернии. С 1920 г. в составе Арского кантона ТАССР. С 10.8.1930 г. в Тюнтерском, со 2.3.1932 г. в Балтасинском, с 10.2.1935 г. в Кзыл-Юлском, с 18.7.1956 г. в Тукаевском, с 1.2.1963 г. в Арском районах. Ныне центр Шушмабашского сельского поселения.

В 1930 г. в селе организован колхоз «Шушма», в 1957 г. преобразован в совхоз «Северный» (центральная усадьба – с. Шушмабаш, вошли также дд. Ак-Чишма, Ильдус, Новый Ашит, Угез-Елга, с. Шека). С 1990 г. коллективное предприятие «Нуса», с 2001 г. ООО СХП «Северный». В 1957–1965 гг. совхозом руководил Герой Советского Союза Н.С.Сафин. Совхоз занимался семенным картофелеводством, молочным скотоводством, птицеводством, кролиководством, свиноводством, действовали небольшой кирпичный завод и цех по производству мебели. Жители работают преимущественно в ООО СХП «Северный», занимаются растениеводством, животноводством.

В селе действуют средняя школа (с 1923 г.), детский сад (с 1972 г.), дом культуры (с 1968 г.), библиотека (с 1959 г.), врачебная амбулатория, мечеть (с 2005 г.). При школе функционирует краеведческий музей (с 1982 г.; руководитель – Н.А.Яббарова), при доме культуры – театральный коллектив «Жидегэн йолдыз», фольклорный коллектив «Жэухэрлэр», хореографические коллективы «Сэйлэн», «Дуслык». Имеется благоустроенный родник.

В окрестностях села выявлен археологический памятник – Шушмабашская стоянка (период мезолита).

Среди известных уроженцев села: К.Исхаков (1912–1943) – участник Великой Отечественной войны, повторил подвиг А.Матросова; Т.М.Магсумов (р.1942) – теплофизик, доктор технических наук, заслуженный машиностроитель РТ; А.Я.Назипова (р. 1960) – кандидат медицинских наук, заслуженный врач РТ; М.Н.Файзуллина (1930–2021) – поэтесса, заслуженный работник культуры ТАССР, член Союза писателей СССР.

Число жителей: в 1859 г. – 270, 1897 г. – 608, 1908 г. – 708, 1920 г. – 696, 1926 г. – 615, 1938 г. – 637, 1949 г. – 528, 1958 г. – 525, 1970 г. – 947, 1979 г. – 957, 1989 г. – 929, 2002 г. – 992, 2010 г. – 994, 2020 г. – 929 чел. (татары – 99%).

ЯКТЫ-КЕН (ЯКТЫ КӨН)

Деревня на правом притоке р. Мёша, в 8 км к югу от г. Арск. Основана в 1932 г. Со времени основания в Арском районе. Ныне входит в состав Качелинского сельского поселения.

В 1930 г. в деревне организован колхоз «Якты кон», с 1951 г. в составе колхоза «Авангард» (центральная усадьба – с. Качелино), в 1991 г. деревня выделилась в самостоятельный колхоз «Якты кон». С 1997 г. коллективное предприятие «Авангард», с 2016 г. ООО «Агрофирма «Возрождение». Жители занимаются растениеводством, животноводством. В деревне действует клуб (с 1947 г., с 2006 г. в новом здании). До 2012 г. работала начальная школа.

Число жителей: в 1938 г. – 184, 1949 г. – 178, 1958 г. – 148, 1970 г. – 138, 1979 г. – 121, 1989 г. – 78, 2002 г. – 109, 2010 г. – 80, 2020 г. – 73 чел. (татары).

ЯНГА-САЛА (ЯҢАСАЛА)

Село в верховье р. Нурминка, в 14 км к юго-востоку от г. Арск. Основано в период Казанского ханства. В дореволюционных источниках упоминается также под названиями Ена-сала, Крещёные Янасалы. Жители села были насильственно крещены в 1550–1560-х гг.,

с. Шушмабаш.
1. Мечеть;
2. Улица села;
3. Родник;
4. Общий вид.



1



2



3



4



Г.Б.Баширов



И.Х.Кадыров

в 1866 г. большинство вернулось в ислам. В 18 – 1-й половине 19 в. жители относились к категории государственных крестьян. Основные занятия жителей в этот период – земледелие и скотоводство, был распространён санный промысел. В начале 20 в. в селе функционировали церковь Святого Гурия, мечеть, земская школа, водяная и 2 ветряные мельницы, 2 бакалейные лавки. В этот период земельный надел сельской общины составлял 1398,1 дес.

До 1920 г. село входило в Арскую волость Казанского уезда Казанской губернии. С 1920 г. в составе Арского кантона ТАССР. С 10.8.1930 г. в Арском районе. Ныне центр Янга-Салского сельского поселения.

В 1930 г. в селе организован колхоз «Кызыл Тан», с 1959 г. село – центральная усадьба объединённого колхоза им. Вахитова. С 1995 г. коллективное предприятие «Янга-Сала», с 2002 г. «Агрофирма «Маяк», с 2004 г. «Агрофирма «Каенсар», с 2007 г. ООО «Нива». Жители занимаются преимущественно растениеводством, животноводством.

В селе действуют начальная школа (с 1986 г., ныне филиал Арской средней школы №7), детский сад (с 1983 г.), клуб (с 1937 г., с 1957 г. в новом здании), библиотека (с 1937 г., в 1983 г. построено новое здание). В школе в 2001 г. организован музейный уголок, посвящённый Г.Б.Баширову (организатор – библиотекарь Ф.А.Бурханова). При клубе функционируют ансамбль ветеранов «Комеш чул-

пы» (с 1992 г.; руководитель – Л.Г.Калачёва), фольклорный ансамбль «Туганай» (с 2011 г.; руководитель – Г.Ю.Касыймова). Имеется благоустроенный родник «Жидегэн чишмэ».

В окрестностях села располагается памятник природы регионального значения «Янга-Салинский склон». На месте родового дома Г.Баширова разбит «Литературный сад».

Среди известных уроженцев села: Г.Б.Баширов (1901–1999) – народный писатель ТАССР, лауреат Государственной премии СССР, кавалер орденов Ленина, Трудового Красного Знамени (дважды), Красной Звезды, Октябрьской Революции; И.Х.Гайнутдинов (р. 1957) – художник декоративно-прикладного искусства, дизайнер, генеральный директор Арского производственного объединения национальной обуви (в 1987–1999 гг.); И.Х.Кадыров (1939–2011) – отличник народного просвещения РФ, руководитель Центра татарской культуры Удмуртской Республики в г. Можга; Х.Фатхуллин (1935–2012) – самодеятельный композитор, музыкант, дирижёр.

Число жителей: в 1782 г. – 124 души мужского пола; 1859 г. – 621, 1908 г. – 1074, 1920 г. – 794, 1926 г. – 823, 1938 г. – 894, 1949 г. – 852, 1958 г. – 704, 1970 г. – 605, 1979 г. – 496, 1989 г. – 347, 2002 г. – 292, 2010 г. – 287, 2020 г. – 271 чел. (татары – 89%, татары-кряшены – 10%).



с. Янга-Сала.
Родник «Жидегэн чиймэ».

Институт татарской энциклопедии и регионоведения АН РТ
АРСКИЙ МУНИЦИПАЛЬНЫЙ РАЙОН
РЕСПУБЛИКИ ТАТАРСТАН:
энциклопедические очерки

Формат 70×100/24. Печать офсетная. Гарнитура PT Sans.

Печ. лист. Тираж. Заказ №

Бумага мелованая, плотность 130 г/м².

Дизайн, вёрстка: Ф.А.Ибрагимова. Обработка иллюстраций: Г.Р.Давлетьянова.

Использованы фотографии: Г.Р.Давлетьяновой, О.В.Ерёгина,

А.И.Ногманова, Б.Л.Хамидуллина, Р.Н.Шакирова.

Редактура, корректура: Л.Т.Мухаметшина и Л.Т.Нигъмязянова.

Отпечатано в

Модульная сетка предоставлена
издательством «Дизайн-квартал».