

---

# НАСЕЛЁННЫЕ ПУНКТЫ РЕСПУБЛИКИ ТАТАРСТАН

ИЛЛЮСТРИРОВАННАЯ ЭНЦИКЛОПЕДИЯ

КАЗАНЬ  
Институт татарской энциклопедии и регионоведения  
Академии наук Республики Татарстан  
2018

---

УДК 911.37(470.41)(031)  
ББК 65.04-2(2Рос.Тат):92  
Н31

Издание подготовлено в рамках реализации Государственного задания  
Института татарской энциклопедии и регионоведения  
Академии наук Республики Татарстан

**Научно-редакционная коллегия:**

Л.М.Айнутдинова, Н.М.Валеев, И.А.Гилязов (председатель), Д.Ф.Загидуллина,  
А.И.Ногманов, Г.Э.Рафикова, Г.С.Сабирзянов, М.Х.Салахов, Р.Р.Салихов, А.Г.Ситдиков,  
М.З.Хабибуллин, Р.Р.Хайрутдинов, Б.Л.Хамидуллин, Р.В.Шайдуллин, Ф.Г.Ялалов

**Ответственные редакторы:** Л.М.Айнутдинова, Б.Л.Хамидуллин

Н31 Населённые пункты Республики Татарстан: иллюстрированная энциклопедия: в 3 т. — Казань: Институт татарской энциклопедии и регионоведения АН РТ, 2018. — Т. 1. — 712 с., ил., карты.

Первое комплексное научно-популярное иллюстрированное справочное издание, в котором систематизированы и обобщены научные знания по истории, об административно-территориальном делении, промышленности, сельском хозяйстве, культуре, образованию, здравоохранении, природе, демографии, археологических и историко-культурных памятниках, а также об известных уроженцах муниципальных районов и населённых пунктов Республики Татарстан. Для удобства читателей энциклопедия строится по алфавитному принципу, что позволит быстро найти нужную информацию. В первый том вошли сведения о 14 муниципальных районах республики (Агрызском, Азнакаевском, Аксубаевском, Актанышском, Алексеевском, Алькеевском, Альметьевском, Апастовском, Арском, Атнинском, Бавлинском, Балтасинском, Бугульминском, Буинском) и относящемся к ним 1071 населённом пункте. Широкий спектр освещаемых вопросов рассчитан на разные категории читателей.

*Settlements of the Republic of Tatarstan: an illustrated encyclopedia: in 3 vol. Kazan, Institute of the Tatar encyclopedia and regional studies of the Academy of Sciences of the Republic of Tatarstan, vol. 1, 712 p.*

The first comprehensive scientific and popular illustrated reference book, which systematized and summarized scientific knowledge on history, administrative and territorial division, industry, agriculture, culture, education, health, nature, demography, archaeological, historical and cultural monuments, also the famous natives of municipal districts and settlements of the Republic of Tatarstan. For the convenience of readers, the encyclopedia is built on the alphabetical principle, which will quickly find the necessary information. The first volume includes information about the 14 municipal districts of Tatarstan (Agyrz, Aznakaevo, Aksubaevo, Aktanysh, Alekseevsk, Alkeevo, Almetyevsk, Apastovo, Arsk, Atnya, Bavlly, Baltasi, Bugulma, Buinsk), and related 1071 villages. A wide range of the issues covered is designed for different categories of readers.

ISBN 978-5-902375-33-3

© ОП «Институт татарской энциклопедии и регионоведения АН РТ», 2018.

Охраняется Законом РФ «Об авторском праве и смежных правах». Воспроизведение материалов книги на любых видах носителей без письменного разрешения ОП «Институт татарской энциклопедии и регионоведения АН РТ» запрещается.

---



## ВВЕДЕНИЕ

Настоящее издание является продолжением работы, начатой Институтом татарской энциклопедии и регионоведения АН РТ ещё в 1990-е гг. при подготовке материалов для многотомной «Татарской энциклопедии». Первые её результаты были опубликованы в 1997 г. в форме краткого справочника «Населённые пункты Республики Татарстан», в дальнейшем в многотомной энциклопедии статьи были представлены в более расширенном формате. Особо отметим, что коллектив института являлся пионером в данном направлении и результаты его работы для многих стали исходными при написании истории того или иного населённого пункта.

В 2015 г. институт приступил к подготовке региональной иллюстрированной энциклопедии «Населённые пункты Республики Татарстан» в трёх томах. В ней будет дано историко-краеведческое описание 43 муниципальных районов, 23 городов, 18 посёлков городского типа и 3076 сельских населённых пунктов (данные на 2017 г.). В предлагаемом издании история населённых пунктов республики представлена в комплексном виде, в нём впервые обобщены и систематизированы материалы о географическом положении, административно-территориальном делении, геологии, природе, археологии, исторических памятниках, сельском хозяйстве, промышленности, культуре, образовании, здравоохранении, динамике численности населения населённых пунктов Республики Татарстан.

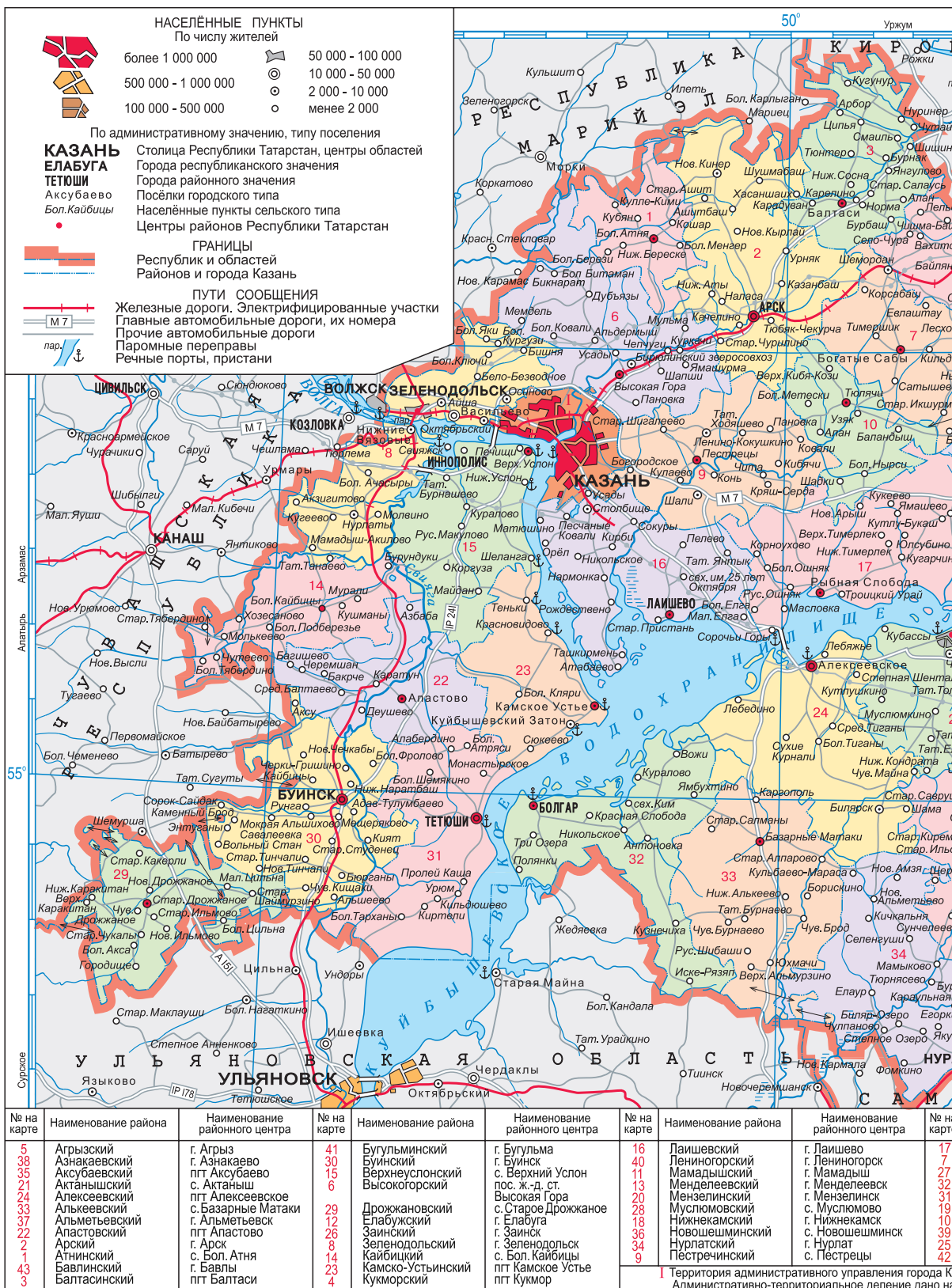
Издание носит, прежде всего, справочный характер, в нём не ставится задача глубокого монографического освещения истории населённых пунктов. Работа над энциклопедией показала, что сегодня ещё нет возможности для полноценного раскрытия истории большинства населённых пунктов в силу недостаточной изученности огромных пластов соответствующих источников. Отметим, что, как и в многотомной «Татарской энциклопедии», даты основания населённых пунктов здесь приводятся, прежде всего, на основании письменных источников; в некоторых случаях представляются и другие версии, если таковые имеются. В этом издании впервые представлены данные археологических исследований (прежде всего из «Свода памятников археологии Республики Татарстан: в 3 т. – Казань, 2007. – Т.3): о фактах выявления на территории или в окрестностях населённого пункта тех или иных археологических памятников с указанием их датировки. Эти материалы показывают, что освоение и заселение территорий многих современных населённых пунктов происходило в гораздо более раннее время. Динамика численности жителей по каждому населённому пункту дана на основании официальных переписей населения (данные на 2015 г. приводятся по сведениям, полученным из сельских поселений), национальный состав населения представлен по данным Всероссийской переписи 2002 г., последней переписи, которая его учитывала. Значимое место в энциклопедии занимает иллюстративный материал, сбор которого происходил в том числе в ходе экспедиций сотрудников института непосредственно в муниципальные районы. В статьях о населённых пунктах приведены краткие сведения об их известных уроженцах.

В 1-м томе энциклопедии представлены сведения о 14 муниципальных районах (Агрызском, Азнакаевском, Аксубаевском, Актанышском, Алексеевском, Алькеевском, Альметьевском, Апастовском, Арском, Атнинском, Бавлинском, Балтасинском, Бугульминском, Буинском), 7 городах, 7 посёлках городского типа и 1057 сёлах, деревнях и посёлках. Каждый раздел имеет следующую структуру: статьи о районе и районном центре, материалы об остальных населённых пунктах в алфавитном порядке, независимо от их статуса, список тематической литературы.

Энциклопедия имеет большую научно-практическую и социальную значимость для органов государственной власти, министерств и ведомств, учреждений науки, образования и культуры. Издание позволит всем заинтересованным лицам лучше узнать историю своей малой родины, будет способствовать привлечению внимания общественности к современному положению села, его проблемам и достижениям.

Авторский коллектив энциклопедии выражает благодарность всем, кто оказал помощь в её создании.

# РЕСПУБЛИКА ТАТАРСТАН. АДМИНИСТРАТИВНАЯ КАРТА







Карта составлена в 2002 г. Уральской картографической фабрикой, исправлена, дополнена и подготовлена к печати Институтом татарской энциклопедии и регионоведения АН РТ в 2015 г.



# АГРЫЗСКИЙ район

Дата образования – 14 февраля 1927 г.

Районный центр – г.Агрыз

Площадь – 1796,6 км<sup>2</sup>

Численность населения на 2017 г. – 35574 чел.

**Национальный состав:**

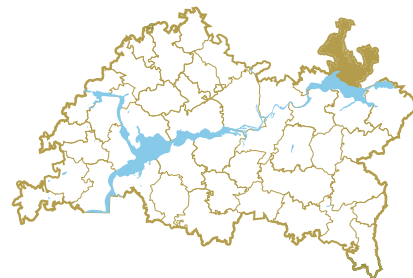
татар – 58,9%

русских – 24%

марийцев – 8,2%

удмуртов – 6,6%

**Количество населённых пунктов – 72**



Находится на северо-востоке Республики Татарстан, граничит с Удмуртской Республикой.

Территория нынешнего А.р. сформировалась из частей Елабужского и Сарапульского уездов, которые в 1920–1921 гг. вошли в состав ТАССР из Казанской и Вятской губерний, а также Вотской автономной области. В 1921 г. образован Агрызский кантон. Его площадь составляла 890 км<sup>2</sup>. Численность населения – 41,2 тыс. чел., из них 70,9% – татары, 16,9% – русские, 8,6% – марийцы, 3,6% – удмурты (1922 г.). В состав кантона входило 93 населённых пункта. Территориально кантон делился на 5 волостей (Агрызская, Исенбаевская, Старо-Чекалдинская, Кучковская, Сарсак-Омгинская). Функционировало 83 мельницы, из них 1 – паровая; 28 крупнообдирных заведений, 24 зерносушилки. Работали 48 школ, 8 библиотек, 3 народных дома, клуб. В 1924 г. кантон вошёл в состав Елабужского кантона ТАССР.

На момент образования в А.р. входили поселковый и 25 сельских советов, 105 населённых пунктов, в которых проживали 29422 чел. (из них татар – 21137, русских – 6958). Границы и административное деление района неоднократно менялись. В 1940 г. его площадь

составляла 612 км<sup>2</sup>, численность населения – 38 тыс. чел., число сельских советов – 22, населённых пунктов – 64. В 1960 г. площадь района составляла 597,1 км<sup>2</sup>, в него входили 10 сельских советов, 56 населённых пунктов.

В результате укрупнения административных единиц ТАССР А.р. 1 февраля 1963 г. был ликвидирован, территория передана в Елабужский район. Восстановлен 4 марта 1964 г. с включением в него территории бывшего Красноборского района (Красноборский район был образован 10.8.1930 г. с центром в с. Красный Бор. Территория района была включена в ТАССР в 1920–1921 гг. из Елабужского и Сарапульского уездов Казанской и Вятской губерний. С 1920 г. в составе Мензелинского, с 1921 г. – Елабужского и Агрызского, с 1924 г. – Елабужского, с 1928 г. – Челнинского кантонов ТАССР. На момент образования в Красноборский район входили 29 сельсоветов, 92 населённых пункта, в кото-

рых проживали 34651 чел. В 1940 г. площадь района составляла 1201 км<sup>2</sup>, численность населения – 36,9 тыс. чел., число сельсоветов – 26, населённых пунктов – 72). По данным 1966 г., площадь А.р. составила 1799 км<sup>2</sup>, численность населения – 54500 чел., количество сельских советов – 21, населённых пунктов – 105.







На 2015 г. площадь района составляла 1796,6 км<sup>2</sup>, численность населения — 36021 чел. (по переписи 2002 г., татар — 58,9%, русских — 24%, марийцев — 8,2%, удмуртов — 6,6%). Численность городского населения — 19738 чел., сельского — 16283 чел. (средняя плотность населения 20 чел. на км<sup>2</sup>). В состав района входят 72 населённых пункта, разделённых на одно городское и 21 сельское поселение: Агрызское городское поселение (г. Агрыз); сельские поселения: Азевское (с. Азев, дд. Каменный Ключ, Контузла, Чачка); Бимское (сс. Бима, Новая Чекалда, Пелемеш, д. Мадык), Девятернинское (сс. Девятерня, Сосново, д. Галево, пос. Комсомолка), Иж-Бобинское (дд. Иж-Бобья, Иж-Байки), Исенбаевское (с. Исенбаево), Кадряковское (с. Кадряково), Кадыбашское (с. Кадыбаш, дд. Касаево и Новое Сляково), Кичкетанское (сс. Кичкетан, Балтачево, Варзи-Омга и Варзи-Пельга), Красноборское (с. Красный Бор, д. Зуево), Крындинское (с. Крынды, д. Хороший Ключ, посёлки Тукай и Еленовский), Кудашевское (сс. Кудашево, Биктово и Кадрали, дд. Новый Кзыл-Яр и Старый Кзыл-Яр), Кулегашское (сс. Кулегаш и Волково, дд. Байтуганово и Ожбуй), Кучуковское (сс. Нижнее Кучуково и Варклед-Бодья, д. Русская Шаршада), Новобизякинское (с. Янга-Аул, д. Новые Бизяки, посёлки Варклед-Аул, Вольный Труд, Староникольский и Новоникольский), Салаушское (сс. Салауши и Ямурзино, дд. Мадьяр, Татарская Чильча, Уразаево), Сарсак-Омгинское (с. Сарсак-Омга, дд. Сардали, Сарсак-Арема, Татарский Тансар), Старосляковское (сс. Старое Сляково и Утяганово), Старочекалдинское (с. Старая Чекалда, д. Саклово), Табарлинское (сс. Табарле, Новое Аккузино и Сукман,

д. Мукшур), Терсинское (сс. Терси и Назяр, дд. Мордва, Туба и Чишма), Шаршадинское (с. Шаршада, д. Сахра).

А.р. находится в пределах восточного склона Северо-Татарского свода и западного борта Камско-Бельской впадины. Поверхность слагают отложения уфимского, казанского и северодвинского ярусов пермской и акчагыльского яруса неогеновой систем. Выходы наиболее древних уфимских отложений отмечаются в низовьях долины р. Иж, где они представлены слоями известняков, мергелей и глин. Отложения казанского яруса в виде красноцветных глин, песчаников и карбонатных пород занимают значительную часть территории района и перекрываются на ровных участках высоких водоразделов коричневатого- и зеленоватого-серыми песчано-глинистыми и карбонатными образованиями северодвинского яруса. Породы акчагыльского яруса распространены в долине р. Иж и её левого притока р. Кырькмас, где они сложены алевроито-глинистыми образованиями с преобладанием серых глин. Повсеместно развиты рыхлые отложения четвертичной системы, склоновые поверхности покрыты чехлом делювиальных суглинков мощностью до 4–5 м.

Территория А.р. представляет собой возвышенную равнину с абсолютными высотами до 200 м и более. Долиной р. Иж она подразделяется на 2 части (плато), представляющие южные оконечности Можгинской (на западе) и Сарапульской (на востоке) возвышенностей. Западное плато находится между долинами р. Вала (на территории Удмуртской Республики) и р. Иж. Восточное плато занимает междуречье Ижа и Камы, южная часть которого является наиболее возвышенным (до 246 м)



г. Агрыз. Общий вид.



## Агрызский район



1




2



3



4



5

1. р. Иж; 2. р. Кырыкмас; 3. р. Чаж; 4. Заказник «Кичке-Тан»; 5. Долина р. Иж. Пойменные озёра.





участком района. Самой низкой ступенью рельефа является пойма р. Кама, затопленная Нижнекамским водохранилищем на отметке 62,5 м. Выше поймы поднимается верхнечетвертичная терраса высотой около 80 м.

В каменноугольных и девонских отложениях выявлены месторождения нефти. Наиболее крупные: Азев-Салаушское (открыто в 1958 г., разрабатывается с 1978 г.), Контузлинское (открыто в 1965 г., разрабатывается с 1976 г.). В долине р. Варзи разведано месторождение бурого угля. Ведётся добыча нерудного сырья: песков, глин и песчано-гравийного материала для строительства, известняков в качестве мелиорантов и строительной известня.

Климат умеренно-континентальный, с относительно влажным и тёплым летом, прохладной и умеренно снежной зимой. Среднегодовая температура воздуха 3,1 °С, среднеянварская –13,4 °С (абсолютный минимум –52 °С), среднеиюльская 19,1 °С (абсолютный максимум 37 °С). Средняя продолжительность безморозного периода 110–130 дней. За год выпадает 530 мм осадков, в т.ч. 360 мм за тёплый период. Со второй половины ноября устанавливается устойчивый снежный покров, который продолжается до второй декады апреля. Средняя высота снежного покрова 45 см (с колебаниями 25–90 см). В целом за год преобладают ветры юго-западного (27,8%) и западного (15,7%), зимой — юго-западного (33,4%) и южного (18,5%), летом — юго-западного (16,5%) и северного (16,4%) направлений.

Территория района расчленена долинами рек, принадлежащими к бассейну р. Кама. Основной из них является р. Иж, протекающая в меридиональном направлении и впадающая в Нижнекамское водохранилище западнее с. Салауши. В Иж впадает более 10 малых рек — Кырыкмас, Чаж, Бобинка, Агрызка, Варзинка и др. Густота речной сети колеблется в пределах 0,2–0,5 км/км<sup>2</sup>. Меженный сток рек самый высокий в РТ и достигает 59 мм. Расход воды р. Иж в межень составляет 15 м<sup>3</sup>/с, наибольший в Предкамье. Множество пойменных озёр по право- и левобережью Ижа, особенно в нижнем течении реки и вблизи устья р. Кырыкмас.

В почвенном покрове преобладают дерново-подзолистые почвы, приуроченные к пологим склонам водоразделов, в основном в восточной части района. На низких террасах правобережной части Ижа на элювиально-делювиальных и делювиальных отложениях сформировались серые лесные суглинистые почвы. На поймах рек развиты аллювиальные дерновые насыщенные почвы.

Естественная растительность представлена широколиственно-темнохвойными лесами с преобладанием ели. Типичными для района являются ельники-зеленомошники с редким подлеском и разреженным травяным покровом. Наибольшие площади занимают ельники широколиственные, образованные елью, дубом, берёзой,

клёном, липой. По берегам рек на песчаных почвах расположены сосновые леса с участием широколиственных пород, а также берёзы и осины. Наиболее крупные массивы лесов находятся по правобережью р. Иж на северо-востоке района, по правобережью р. Кырыкмас на севере, в бассейне р. Азевка, на правобережье р. Кама (сосновый бор) на юге района. Общая площадь лесов составляет 37,4 тыс. га (20,8% от площади района).

Для животного мира характерны бобр речной, норка американская, ондатра, лось, кабан, заяц-беляк, заяц-русак, белка, куница, лисица, рысь. Из мелких млекопитающих встречаются полёвка рыжая, мышь лесная, мышь желтогорлая, бурозубка обыкновенная. Отмечено до 100 видов птиц. В пойме р. Иж на пролёте останавливаются утки, гуси, лебеди. Природно-заповедный фонд района составляет 10889 га (6% всей территории). Включает природный комплексный заказник «Кичке-Тан» (9796 га), состоящий из лесных участков (1676 га) в окружении обширных луговых пространств в долине р. Иж в её нижнем течении; памятник природы «Сложный бор» (площадь 49 га, выделен в 1987 г., находится на левобережном склоне долины р. Варзинка севернее с. Балтачево), представляющий типичный фрагмент хвойного леса южно-таёжного типа, сложенного сосной, елью и пихтой. Памятниками природы объявлены также р. Иж, пойма р. Кырыкмас (1030 га), Красноборский геологический разрез (14 га).

Одно из самых красивых мест в республике — территория заказника «Кичке-Тан». Находится в юго-западной части А.р., занимает участок долины р. Иж в её нижнем течении восточнее с. Кичкетан, западнее с. Салауши и южнее с. Крынды. Создан в 1997 г. На территории заказника имеется множество озёр, в т.ч. старичного типа, у подножий склонов — родники, часто со значительным дебитом воды. Лесная растительность представлена в основном хвойно-широколиственными лесами. На территории заказника встречаются редкие виды растений: пальчатокоренник кровавый, лилия-саранка, кубышка жёлтая. Разнообразен животный мир. Здесь обитают бобр речной, норка американская, ондатра, лось, кабан. Отмечено много птиц, в т.ч. виды, занесённые в Красную книгу РТ: выпь большая, лебедь-шипун, лунь полевой, орлан-белохвост, чеглок, перепел, журавль серый, зуйк малый, кулик-сорока, улит большой, травник, хохотунья, сова болотная, сыч воробьиный, щурка золотистая, кедровка.

В восточной части А.р. расположен Агрызский охотничий заказник, площадь которого составляет 30,9 тыс. га, в т.ч. лесных угодий — 6,8 тыс. га, болот — 400 га. Организован в 1984 г. для создания благоприятных условий воспроизводства речного бобра и глухаря. Единственное место в Татарстане, где почти постоянно обитает выдра. Здесь отмечены виды животных, занесённых в Красную книгу РТ, — веретеница ломкая, гадюка обыкновенная,



## Агрызский район

подорлик большой, орлан-белохвост, зимородок, медведь бурый.

Экономика А.р. имеет сельскохозяйственную направленность. Развиты мясо-молочное скотоводство, свиноводство, пчеловодство. Сельскохозяйственные угодья занимают 91,5 тыс. га, в т.ч. пашня — 59,5 тыс. га (2015 г.). Возделываются яровая пшеница, озимая рожь, ячмень, овёс, горох, картофель. На 2014 г. в районе действовало 51 сельскохозяйственное предприятие (в 2001 г. — 29). Наиболее крупными предприятиями являются ООО «Агрофирма «Ак Барс — Агрыз», ООО «Агрызагрохимсервис». Также в сфере сельского хозяйства работают ООО «Агро-Кама» (производство зернобобовых и кормовых культур), ООО «Навруз» (молочное и мясное скотоводство, свиноводство), ООО «Агро-Престиж» (картофелеводство), ООО «Сарсак-Омга» (зернобобовые и кормовые культуры, молочное и мясное скотоводство), ООО «Назар» (зернобобовые и кормовые культуры, молочное и мясное скотоводство), ООО «БИО-ПРОДУКТ» (рыбоводство), 48 КФХ. В 2016 г. было собрано 52,2 тыс. т зерна, 3,8 тыс. т картофеля. На

одну условную голову скота заготовлено 27,6 ц кормовых единиц. Произведено 22,2 тыс. т молока (средний надой с одной коровы 5116 кг).

Промышленные предприятия размещены в районном центре, а также в сс. Исенбаево и Красный Бор. Наиболее крупными из них являются ГБУ «Агрызское лесничество», РайПО, ПО «Хлебопищекомбинат», общества с ограниченной ответственностью «Булгар-Икмек», «БрэдГор», «Тепловые сети», «Комтехэнерго», «Теплосбыт», «Стройкерамика-2», «Агрызская керамика», «Агрызский мясокомбинат». Основные строительные организации: ООО «Ижстройсервис», ЗАО «Агрызская МСО», СМП-184, ООО СК «Стройград», ООО «СМУ». Основными видами производимой в районе продукции являются: хлеб и хлебобулочные изделия, мясо крупного рогатого скота и свинина. Местными товаропроизводителями организовано производство молочной продукции, безалкогольных напитков, а также кирпича, мебели и пиломатериалов.

По территории района проходят железные дороги Казань — Екатеринбург и Агрыз — Акбаш, автомобильные дороги Агрыз — Красный Бор и Менделеевск — Ижевск, в с.Красный Бор имеется пристань.

В сфере образования в районе функционируют: 5 начальных школ — детских садов, 3 начальные, 19 средних общеобразовательных школ (в т.ч. гимназия и лицей), коррекционная школа-интернат, профессиональное училище. Учреждения дополнительного образования: Детская школа искусств, Детский образовательный оздоровительный центр, ДЮСШ, Центр внешкольной работы; при отделе по молодёжной политике действуют Подростковый клуб «Ровесник», Центр молодёжных формирований по охране общественного порядка «Форпост». В сфере культуры в настоящее время работают: 17 домов культуры и 18 клубных учреждений, 25 массовых библиотек, социальный приют (с.Красный Бор).



1. Здание администрации; 2. Уборка урожая на полях района; 3. Железнодорожная станция Агрыз.





Функционируют 6 музеев. Музей истории Агрызского района был создан в 1997 г., в 2011 г. преобразован в Музей истории и культурного наследия Агрызского муниципального района РТ (8 тыс. ед. хр.), в его структуру входят филиалы: музей Тази Гиззата, музей истории села Салауши, музей истории села Табарле и музей истории села Иж-Бобья. Музей боевой и трудовой славы Эксплуатационного локомотивного депо станции Агрыз основан в 1980 г. (экспозиция музея расположена в административном корпусе локомотивного депо).

В районе функционирует множество различных клубных формирований самодеятельного народного творчества, 5 из них имеют звание «народный», являются призёрами, дипломантами, лауреатами фестивалей и конкурсов различного уровня: Кичкетанский народный театр, Кадряковский марийский фольклорный ансамбль «Кадряк Сем», Сарсак-Омгинский удмуртский фольклорный ансамбль «Зарни сизбил», ансамбль гармонистов «Комеш телле гармун», Бимский фольклорный коллектив «Эр ужара».

В системе здравоохранения района действуют Цент-

ральная районная больница и поликлиника, 3 врачебные амбулатории, 36 фельдшерско-акушерских пунктов, детский туберкулёзный санаторий (с. Красный Бор). Спортивную инфраструктуру А.р. составляют 118 спортивных сооружений, основные из которых — ледовый дворец «Спутник» и стадион «Локомотив». Самыми популярными видами спорта в районе являются футбол, хоккей, армспорт, рукопашный бой, фигурное катание и лыжные гонки. В А.р. ежегодно проводится более 70 соревнований по различным видам спорта.

Функционируют: 28 мечетей (в Агрызе — «Хасан» (2005 г.) и «Нур» (2009 г.)), 4 церкви (в Агрызе — храм преподобного Сергия Радонежского (2008 г.)).

На территории А.р. выявлено около 30 археологических памятников, относящихся в основном к раннему железному веку. Из них 5 объектов охраняются государством: Красноборский могильник, конец 1-го тыс. до н.э. (памятник федерального значения), Зуевский могильник, Малиновские Большое и Малое городища, II Муновское городище — Чёртов городок (памятники республиканского значения). Возле исчезнувших сёл Большие Варзи



1



2



3



4

Музей истории и культурного наследия. Фрагменты экспозиций: 1. «Торговая лавка и чайхана начала 20 в.»; 2. «Уголок ткачества»; 3. «Крестьянская изба»; 4. «Блиндаж».



## Агрызский район

и Варзи находятся 4 селища, принадлежащие к пьяноборской, мазунинской культурам и 1-му тыс. н.э., у исчезнувших сёл Верхняя Малиновка — городище, у Муново — 2 могильника, селище, городища, относящиеся к ананьинской, пьяноборской и мазунинской культурам.

С 1931 г. издаётся районная газета «Әгерже хәбәрләре» — «Агрызские вести» на татарском и русском языках. Первоначальное название — «Ленин юлы» («Ленинский путь»), с 1962 г. — «Жинү юлы» («Путь победы»), с 1991 г. — современное название.

А.р. является родиной педагогов и просветителей Буби (Нигматуллиных); Героев Советского Союза А.К.Абдрахманова, Б.С.Шабалина; Героев Социалистического Труда Л.Н.Мусина, Д.М.Нурутдинова; Героя Труда М.Х.Курбангалиева; полного кавалера ордена Славы Р.Х.Гайнуллина; полных кавалеров ордена Трудовой Славы Х.Х.Газизовой, М.А.Усманова; деятелей науки и культуры Т.К.Гиззата, Л.К.Айтуганова, Ю.Ш.Аминова, Р.А.Даутова, А.М.Кибардина, С.М.Курбангалеева, М.М.Миннебаева, К.С.Мустафина, Я.С.Мухтарова, Р.Ф.Халитова; государственных деятелей А.З.Фаррахова, И.Ш.Халикова, Ф.Б.Шабаева и др.

Среди уроженцев исчезнувших населённых пунктов А.р.: М.Х.Валиев (р. 1948, с. Варзи) — писатель, литера-



М.Х.Валиев



Х.Х.Газизова



Р.Г.Тураев

турный критик, заслуженный работник культуры ТАССР; Х.Х.Газизова (р. 1933, с.Варзи) — каменщица, кавалер ордена Трудовой Славы трёх степеней; Р.Г.Тураев (р. 1956, д.Рысово) — главный врач Республиканского центра крови, заслуженный врач РТ (с 2011 г.); С.Ш.Шарипов (1882, с.Варзи — 1942) — писатель, государственный деятель, в 1934–1936 гг. уполномоченный Народного комиссариата внешней торговли СССР по южным областям Казахстана.

С А.р. связана жизнь и деятельность Героев Советского Союза З.Султанова (после окончания в 1937 г. Агрызского железнодорожного училища в 1938–1940 гг. работал в Агрызском паровозном депо), Г.Н.Шамсутдинова (после окончания Казанского педагогического училища в 1935 г. работал учителем в Салаушской школе).



1. Ледовый дворец; 2. Дворец культуры; 3. Хоккейный турнир на кубок ООО «Водоканал»; 4. Соревнования «Мари лыжня»; 5. Выступление фольклорного ансамбля «Курмызак олык» на фестивале «Радуга культур» (г. Агрыз).





## АГРЫЗ (Әгерҗе)

*Город районного значения, центр Агрызского района. Расположен на р. Агрызка, в 304 км к северо-востоку от г. Казань и в 36 км к югу от г. Ижевск. Граничит с Удмуртской Республикой. Крупный транспортный узел железнодорожных линий на Казань, Екатеринбург, Ижевск, Акбаш. Является железнодорожным объектом, имеющим стратегическое значение в масштабе России.*

*До 1921 г. центр Агрызской волости Сарапульского уезда Вятской губернии. С января 1921 г. в составе ТАССР в Елабужском (до июня уезд) кантоне, с декабря 1921 г. центр Агрызского кантона, с 1924 г. заштатный город, подчинённый Елабужскому кантонному исполкому. В 1926 г. исключён из списка городов. С 14.2.1927 г. административный центр Агрызского района, с 1928 г. рабочий посёлок, с 28.8.1938 г. город районного подчинения. С 1.2.1963 г. в связи с изменением административно-территориального деления ТАССР находился в административном подчинении Елабужского горсовета, с 4.3.1964 г. вновь районный центр.*

Время основания точно неизвестно. Впервые деревня Агрыз упоминается в переписных книгах 1646 г. в составе владений князей Яшуевых Терсинской волости. Жители деревни принимали активное участие в Крестьянской войне 1773–1775 гг. под предводительством Е.Пугачёва: 29 июля 1774 г. Е.Пугачёв побывал в Агрызе. В 1865 г. в А. функционировали 2 медресе и 2 школы, в 1904 г. — 2 медресе, 2 мужские и 4 женские школы. В начале 20 в. в А. располагалось волостное правление, действовало 2 мечети. В 1914 г. построена железная дорога Казань — Екатеринбург, соединившая Центральную Россию с Уралом.

В 1919 г. в А. построено паровозное депо, в котором в годы Гражданской войны собран бронепоезд «Свободная Россия». На 1922 г. в А. работала кантонная больница на 40 коек. В 1927 г. открыта детско-женская консультация, в 1932 г. — стационар на 25 коек, в 1938 г. — роддом. В 1929 г. открыт медицинский городок — железнодорожная больница с хирургическим, терапевтическим, родильным отделениями, построено новое здание средней школы. В 1933 г. на станции Агрыз основано вагонное депо. В 1942 г. железнодорожники паровозного депо построили бронепоезд «В.И.Чапаев». Во время Великой Отечественной войны в школе №76 располагался эвакуированный госпиталь.

В 1927 г. организована артель «Интернационал», позже переименована в колхоз «Кызыл Юлдуз», затем в «III Интернационал». Направления деятельности: птицеводство, овощеводство, пушное звероводство, животноводство. В 1958 г. на базе колхоза, заготскота и небольшого совхоза создано государственное сельскохозяйственное предприятие — откормочный совхоз «Агрызский».

В 1975 г. в А. впервые зажжён природный газ. С 1977 по 1989 г. построены Дворец культуры железнодорожников, молочный комбинат, новый корпус стационара районной больницы. В 1980 г. проложена железнодорожная линия Агрыз — Круглое Поле. В городе функционируют железнодорожные мастерские, завод стройматериалов, маслодельно-молочный комбинат, хлебоприёмное предприятие, лесхоз, типография, 4 средние детские музыкальные школы, городской Дом культуры имени Л.Айтуганова, 2 профессиональных училища, краеведческий музей, Центральная районная больница, ледовый дворец (2008 г.), мечети «Хасан» (2005 г.) и «Нур» (2009 г.), храм преподобного Сергия Радонежского (2008 г.).



1. Железнодорожный вокзал; 2. Памятник паровозу.



А.К.Абдрахманов



Ш.М.Акбашев



М.А.Усманов



А.З.Фаррахов



И.Ш.Халиков



Ф.Б.Шабеев

В 1997 г. открыт Музей истории Агрызского района (экспозиция посвящена истории города, его учреждений и организаций, краеведению, национальному искусству, героям Гражданской и Великой Отечественной войн), в 2011 г. преобразован в Музей истории и культурного наследия Агрызского муниципального района РТ, в структуру вошли филиалы: музей Тази Гиззата (2007 г.), музей истории с.Салауши (1980 г.), музей истории с.Табарле (1960 г.) и музей истории с.Иж-Бобья (1989 г.). Также в А. работают Музей боевой и трудовой славы Эксплуатационного локомотивного депо станции Агрыз (1980 г.) и Мемориальный комплекс «Вечный огонь» (2007 г.). В состав последнего входят Вечный огонь,

памятник неизвестному солдату, танк Т-54 на специально оборудованном постаменте и стела с барельефами агрызцев — Героев Советского Союза. В 1941 г. над братской могилой установлен памятник героям Гражданской войны (в 1967 г. реконструирован), в 1967 г. — бюст герою Гражданской войны В.М.Азину, в 1971 г. открыт памятник работникам локомотивного депо, павшим в годы Великой Отечественной войны, в 1975 г. — стела в честь героя Гражданской войны, члена Агрызского военно-революционного комитета М.В.Омётова.

Среди известных уроженцев города: А.К.Абдрахманов (1918–2000) — Герой Советского Союза; Ш.М.Акбашев (р. 1926) — машинист тепловоза, кавалер орденов Оте-



1. Площадь Победы и памятник воинам-агрызцам (Мемориальный комплекс «Вечный огонь»); 2. Гостиница; 3. Водонапорная башня (1914 г.); 4. Здание прокуратуры; 5. Мечеть «Нур»; 6. Храм преподобного Сергия Радонежского; 7. Парк культуры и отдыха «Орешник».





чественной войны 1-й и 2-й степеней, ордена Ленина; Р.А.Даутов (1921–2001) — физик, доктор физико-математических наук, профессор; Т.М.Зарипов (1939–1988) — кавалер орденов Знак Почёта и Трудового Красного Знамени; Н.С.Корбанская (1913–1996) — заслуженная учительница РСФСР; К.С.Мустафин (1921–1998) — физик, доктор технических наук, заслуженный деятель науки и техники ТАССР; Я.С.Мухтаров (р. 1955) — учёный в области химического аппарата-строения, доктор технических наук; М.А.Усманов (1910–1977) — полный кавалер ордена Славы; А.З.Фаррахов (р. 1968) — доктор медицинских наук, министр здравоохранения РТ (в 2007–2013 гг.); Р.Я.Хабибьянов (р. 1959) — травматолог-ортопед, кандидат медицинских наук, председатель Ассоциации травматологов-ортопедов

РТ (с 1985 г.); И.Ш.Халиков (р. 1967) — государственный деятель, Премьер-министр РТ (в 2010–2017 гг.); Р.Ф.Халитов (р. 1942) — баянист, кандидат искусствоведения, профессор, заслуженный деятель искусств РТ и РФ; Ф.Б.Шабаев (р. 1966) — генерал-майор, начальник Управления Федеральной службы РФ по контролю за оборотом наркотиков по РТ (в 2011–2016 гг.); В.А.Шамшурин (р. 1939) — поэт, прозаик, заслуженный работник культуры РФ, почётный гражданин Нижнего Новгорода.

Число жителей: в 1859 г. — 2340, 1890 г. — 2758, 1920 г. — 4543, 1926 г. — 7339, 1938 г. — 12376, 1959 г. — 20,3 тыс., 1979 г. — 18,9 тыс., 1989 г. — 19,7 тыс., 2002 г. — 18,6 тыс., 2010 г. — 19,3 тыс., 2015 г. — 19,7 тыс. чел. (по переписи 1989 г., татар — 50,1%, русских — 38,6%, удмуртов — 7,2%).



**А́ЗЕВО**, село в верховье р.Азевка, в 85 км к югу от г.Агрыз. Административный, агропромышленный центр. Основано в начале 19 в. под названием д.Азев Починок крестьянами д.Нарядово Козловской волости Сарапульского уезда Вятской губернии (всем изъявившим желание переселиться выдавалась государственная безвозвратная ссуда в размере 40 рублей, а также льготы от уплаты налогов и других государственных повинностей). До 1860-х гг. жители относились к категории удельных крестьян. Основные занятия жителей в этот период — земледелие и скотоводство, были распространены смолокурный, дегтярный и отхожий промыслы. В деревне функционировали часовня, магазин, пожарный сарай. В 1890 г. открыта церковно-приходская школа, газетно-читальный пункт. В 1904 г. в А. действовал нелегальный кружок под руководством Бондюжской революционной организации. Деревня относилась к приходу с.Старая Чекалда. В 1905 г. после освящения вновь построенного деревянного храма (сгорел до 1917 г.) деревня стала называться с.Азевом.

1. Памятник Т.Гизгату; 2. Музей Т.Гизгата. Интерьер кабинета писателя; 3. Музей локомотивного депо: а) макет локомотивного депо; б) фрагмент экспозиции; 4. Стела в честь героя Гражданской войны М.В.Омётова.

До 1919 г. село входило в Пьяноборскую волость Елабуж-



ского уезда Вятской, с 1919 г. — Казанской, с 1920 г. — Вятской губерний. С января 1921 г. в составе Елабужского (до июня уезд), с 1928 г. — Челнинского кантонов ТАССР. С 10.8.1930 г. в Красноборском, с 28.10.1960 г. в Бондюжском, с 1.2.1963 г. в Елабужском, с 4.3.1964 г. в Агрызском районах. Ныне центр Азевского сельского поселения.

В 1941 г. в село из Москвы был эвакуирован детский дом. В 1950–1960-х гг. открыта семилетняя школа (в 1961 г. построено деревянное здание, в 1992 г. — кирпичное), в 1997 г. преобразована в среднюю. В 1930 г. в селе организован колхоз «Маяк», в 1952 г. в его состав вошёл колхоз «Застрельщик» (д.Каменный Ключ), в 1982–2006 гг. товарищество на вере «Азево» (в 1994 г. из него выделилось товарищество на вере «Заря»). В 1954 г. открыта Азевская машинно-тракторная станция (МТС). На территории села действуют ООО «Агрофирма «Ак Барс — Агрыз» (с 2005 г.), пилорама и семейная ферма. Жители занимаются полеводством, скотоводством. В селе функционируют дом культуры, библиотека, фельдшерско-акушерский пункт, церковь Петра и Павла (2000 г.).

Число жителей: в 1859 г. — 489, 1887 г. — 779, 1920 г. — 1114, 1926 г. — 656, 1938 г. — 798, 1949 г. — 568, 1958 г. — 721, 1970 г. — 570, 1989 г. — 394, 2002 г. — 360, 2010 г. — 355, 2015 г. — 317 чел. (русские — 70%).

**БАЙТУГАНОВО** (Байтуган), деревня в 97 км к юго-востоку от г.Агрыз, на границе с Удмуртской Республикой. Известна с 1723 г. В 18–19 вв. жители относились к категории государственных крестьян и тептярей. Основные занятия жителей в этот период — земледелие и скотоводство, были распространены рогатый промысел и извоз. В начале 20 в. в деревне функционировала мельница. В этот период земельный надел сельской общины составлял 497,4 дес.

До 1919 г. деревня входила в Бимскую волость Елабужского уезда Вятской, с 1919 г. — Казанской, с 1920 г. — Вятской губерний. С января 1921 г. в составе Елабужского (до июня уезд), с декабря — Агрызского, с 1924 г. — Елабужского, с 1928 г. — Челнинского кантонов ТАССР. С 10.8.1930 г. в Красноборском, с 28.10.1960 г. в Бондюжском, с 1.2.1963 г. в Елабужском, с 4.3.1964 г. в Агрызском районах. Ныне входит в состав Кулегашского сельского поселения.

В 1955 г. деревня вошла в состав колхоза «Коммунар» (с.Кулегаш), позже колхоз переименован в «Активист», в 1968 г. — в «Красноборский». С 1988 г. совхоз «Кулегашский», с 1995 г. СХК «Кулегашский», с 1997 г. СХПК «Кулегаш», с 2002 г. ООО «Онар». Жители работают преимущественно в ООО «Агрофирма «Ак Барс — Агрыз» (с 2005 г.), занимаются полеводством, молочным



Б.Л.Балтанов



И.Г.Валидов



Р.З.Маннанов



Ш.Р.Халиков

скотоводством, свиноводством. В деревне действуют начальная школа (с 2006 г.), клуб.

Число жителей: в 1859 г. — 128, 1887 г. — 158, 1920 г. — 204, 1926 г. — 188, 1938 г. — 217, 1949 г. — 199, 1958 г. — 188, 1970 г. — 194, 1989 г. — 138, 2002 г. — 138, 2010 г. — 129, 2015 г. — 137 чел. (марийцы).

**БАЛТАЧЕВО** (Балтач), село на р.Варзинка, в 60 км к югу от г.Агрыз. Основано в конце 17 в. До 1861 г. жители относились к категории помещичьих крестьян, принадлежали потомкам Тевкелевых — Ф.Бикмаевой и Х.Педисовой. Позднее владельцем земель стал зять С.Тевкелева — инженер, титулярный советник И.Халитов. Основные занятия жителей в этот период — земледелие и скотоводство, был распространён извоз. Крестьяне села активно участвовали в Крестьянской войне 1773–1775 гг. под предводительством Е.И.Пугачёва. Одним из зачинщиков был Мадьяр Юлдашев из Б. В конце 19 в. земельный надел сельской общины составлял 356 дес. В 1895 г. И.Халитов построил в селе спиртзавод (заводские сооружения первоначально были деревянными, в 1912 г. заменены на кирпичные). В 1903 г. между крестьянами и И.Халитовым произошло столкновение. По сведениям 1876 г., в селе функционировала мечеть (в 1900 г. построена новая; сохранилась до наших дней). В 1898 г. открыта земская русско-татарская школа, в 1912 г. — школа для девочек с преподаванием русского языка (обучалось 20 учениц).

До 1919 г. село входило в Варзятчинскую волость Елабужского уезда Вятской, с 1919 г. — Казанской, с 1920 г. — Вятской губерний. С января 1921 г. в составе Вотской автономной области; с октября в Елабужском, с 1928 г. в Челнинском кантонах ТАССР. С 10.8.1930 г. в Красноборском, с 28.10.1960 г. в Бондюжском, с 1.2.1963 г. в Елабужском, с 4.3.1964 г. в Агрызском районах. Ныне входит в состав Кичкетанского сельского поселения.

В годы коллективизации в селе был создан колхоз, в 1930 г. получен первый трактор «Фордзон». В 1960-е гг. открыта участковая больница, в разные годы действовавшая как противотуберкулёзный диспансер и участковая больница (закрыта в 2004 г.). Жители работают преимущественно в ООО «Агрофирма «Ак Барс — Агрыз», занимаются полеводством, скотоводством.





Среди известных уроженцев села: Б.Л.Балтанов (р. 1935) — известный татарский певец; И.Г.Валидов (1902–1968) — физиолог, доктор биологических наук, заслуженный деятель науки ТАССР; Ю.Н.Валидов (1889–1925) — первый нарком земледелия ТАССР (1920–1924 гг.); З.Х.Маннапов (р. 1927) — заслуженный работник сельского хозяйства, заслуженный агроном РТ, кавалер ордена «Знак Почёта»; Р.З.Маннапов (р. 1953) — депутат Государственного Совета РТ (в 1995–2000 гг.); Ш.Р.Халиков (р. 1939) — отличник народного просвещения СССР, заслуженный учитель РТ.

В окрестностях села выявлено 3 археологических памятника: к северо-западу от села — Балтачевское городище, к северу — Балтачевские селища I (3–5 вв. н.э.) и II.

Число жителей: в 1859 г. — 564, 1887 г. — 344, 1920 г. — 593, 1926 г. — 795, 1938 г. — 776, 1949 г. — 634, 1958 г. — 531, 1970 г. — 458, 1989 г. — 82, 2002 г. — 59, 2010 г. — 21, 2015 г. — 11 чел. (татары).

**БИКТОВО** (Биектау), село на р.Мувижа, в 18 км к югу от г.Агрыз. Основано в 1605 г. До 19 в. именовалось Юр, также упоминалось под названиями Ушкашур, Ишкашур, Искашур, Пихтово (в начале 20 в.). В середине 19 в. жители относились к категории помещичьих крестьян, принадлежали потомкам Тевкелевых — Ф.Бикмаевой и Х.Педисову. По сведениям 1869 г., в медресе села (1831 г.) обучалось 45 учащихся. По сведениям 1887 г., в селе функционировали мечеть и мектеб. В этот период земельный надел сельской общины составлял 508 дес. В 1885 г. открыта русско-татарская школа, в которой до 1891 г. преподавал известный историк Г.Н.Ахмеров (1864–1911). К юго-западу от села в 1883–1888 гг. работал стекольный завод елабужского купца И.Вишнякова. Основные занятия жителей в этот период — земледелие и коневодство, были распространены кузнечный, лапотный, валяльный и санный промыслы. Также крестьяне

работали на Ижевском оружейном заводе. В селе сохранился мост 18 в.

До 1919 г. село входило в Сарсак-Омгинскую волость Елабужского уезда Вятской, с 1919 г. — Казанской, с 1920 г. — Вятской губерний. С января 1921 г. в составе Елабужского (до июня уезд), с декабря — Агрызского, с 1924 г. — Елабужского кантонов ТАССР. С 14.2.1927 г. в Агрызском, с 1.2.1963 г. в Елабужском, с 4.3.1964 г. в Агрызском районах. Ныне входит в состав Кудашевского сельского поселения.

По сведениям 1917 г., в селе действовала школа 1-й ступени, в которой преподавали С.Сайфуллина, И.Камышев (с 1919 г.). В 1921 г. в школе обучалось 238 учащихся. Первый колхоз организован в 1929 г., в 1931 г. реорганизован, в 1960-е гг. носил название «Сталин». Жители работают преимущественно в ООО «Агрофирма «Ак Барс — Агрыз», занимаются земледелием и животноводством. В селе действуют начальная школа, клуб, библиотека, медпункт, почтовое отделение.

Среди известных уроженцев села: М.Х.Багавеев (р. 1959) — административно-хозяйственный деятель, директор Хозяйственного управления при Кабинете



с. Биктово. 1. Улица села; 2. Административное здание и обелиск в память о погибших в годы Великой Отечественной войны; 3. Мечеть; 4. Старинный мост через р. Мувижа.



*Р.Х. Гайнуллин*



*Т.К. Гиззат*



*А.Х. Камалиев*



*М.Х. Курбангалиев*



*М.М. Миннебаев*

Министров Республики Татарстан; С.М.Курбангалеев (1901–2001) — хирург, профессор, доктор медицинских наук, первый директор Казанского медицинского института (в 1930–1931 гг.), народный комиссар здравоохранения ТАССР (в 1931–1934 гг.); М.Х.Курбангалиев (1873–1941) — филолог, педагог, профессор, Герой Труда, заслуженный деятель науки ТАССР; Ф.Ф.Нафиков (р. 1958) — начальник Агрызской РЭС; А.Сулейманов (1730–1774) — предводитель крестьянского восстания.

Число жителей: в 1887 г. — 593, 1920 г. — 988, 1926 г. — 797, 1938 г. — 905, 1958 г. — 426, 1970 г. — 288, 1989 г. — 222, 2002 г. — 206, 2010 г. — 191, 2015 г. — 187 чел. (татары).

**БИМА**, село в 96 км к юго-востоку от г.Агрыз, на границе с Удмуртской Республикой. Основано не позднее середины 17 в. В 18 — 1-й половине 19 в. жители относились к категории государственных крестьян. Основные занятия жителей в этот период — земледелие и скотоводство, были распространены охота, пильный, гончарный, бондарный и ткацкий промыслы, плетение из ивы и лыка. В селе функционировали мельницы, крупорушки, сушилки, конные молотилки. В конце 19 в. земельный надел сельской общины составлял 1775,8 дес. В 1895 г. открыта церковно-приходская школа, в 1902 г. — Братско-Вознесенская школа, в 1905 г. — земское начальное училище, в 1912 г. — четырёхклассная школа (директор — И.А.Ижболдин).

До 1919 г. село являлось центром Бимской волости Елабужского уезда Вятской, с 1919 г. — Казанской, с 1920 г. — Вятской губерний. С января 1921 г. в составе Елабужского (до июня уезд), с декабря — Агрызского, с 1924 г. — Елабужского, с 1928 г. — Челнинского кантонов ТАССР. С 10.8.1930 г. в Красноборском, с 28.10.1960 г. в Агрызском, с 1.2.1963 г. в Елабужском, с 4.3.1964 г. в Агрызском районах. Ныне центр Бимского сельского поселения.

В 1919–1927 гг. в селе работала школа 1-й ступени (в 1919–1920 гг. в ней преподавали журналисты М.В.Кузнецов и В.Е.Бельский), в 1927 г. преобразована в семилетнюю, в 1937 г. — в среднюю (директор — марийский писатель, член Союза писателей СССР И.М.Токмузин-Ломберский (1896–1956)), в годы Великой Отече-

ственной войны — в семилетнюю, в 1961 г. — в восьмилетнюю, в 1981 г. — в среднюю. В 1942–1955 гг. при школе работал детский дом; в 1948–1951 гг. здесь учился марийский поэт В.Б.Исенеков (1935–1988). С 1989 г. в школе действует историко-краеведческий музей (экспозиции посвящены культуре и быту, обычаям марийского народа, истории села и т.д.). В 1929 г. в селе организован колхоз «Мариец» (первый председатель — И.Ишмуллин). В 1950 г. в его состав вошёл колхоз им. Кирова (д.Мадык). В 1961 г. «Мариец» объединён с колхозом «Уйлыш» (д.Пелемеш) под названием «Россия», с 1994 г. коллективное предприятие «Бима». Жители работают преимущественно в ООО «Агрофирма «Ак Барс — Агрыз» и СПСК «Дуслык», занимаются полеводством и животноводством. В селе действуют средняя школа, детский сад, дом культуры, библиотека. При доме культуры с 2010 г. функционирует народный самодеятельный фольклорный коллектив «Эр ужара».

Среди известных уроженцев села: В.Ш.Шамеев (1916–1969) — участник финской и Великой Отечественной войн, кавалер орденов Отечественной войны двух степеней, Красной Звезды (его именем названа школа села).

В селе обустроен родник с повышенным содержанием серебра. В окрестностях Б. расположена роща, которая почитается местными жителями как священная.



*с. Бима. Фольклорный коллектив «Эр ужара».*





Число жителей: в 1723 г. — 53 души мужского пола; 1859 г. — 449, 1887 г. — 606, 1920 г. — 754, 1926 г. — 715, 1938 г. — 806, 1949 г. — 669, 1958 г. — 727, 1970 г. — 773, 1989 г. — 591, 2002 г. — 589, 2010 г. — 594, 2015 г. — 642 чел. (марийцы).

**ВАРЗІ-ОМГÁ** (Баржы-Умга), село на р.Варзи, в 74 км к югу от г.Агрыз. Основано не позднее середины 17 в. В 18 — 1-й половине 19 в. жители относились к категории государственных крестьян. Основные занятия жителей в этот период — земледелие и скотоводство, была распространена мелочная торговля. В 1816 г. в селе открыт мектеб (в 1855 г. обучалось 60 учащихся). В 1880-х гг. здесь функционировали мечеть, мектеб, водяная мельница. В этот период земельный надел сельской общины составлял 2320 дес.

До 1919 г. село входило в Варзи-Ятчинскую волость Елабужского уезда Вятской, с 1919 г. — Казанской, с 1920 г. — Вятской губерний. С января 1921 г. в составе Вотской автономной области; с октября — в Елабужском, с 1928 г. — в Челнинском кантонах ТАССР. С 10.8.1930 г. в Красноборском, с 28.10.1960 г. в Бондюжском, с 1.2.1963 г. в Елабужском, с 4.3.1964 г. в Агрызском районах. Ныне входит в состав Кичкетанского сельского поселения.

Жители работают преимущественно в ООО «Агрофирма «Ак Барс – Агрыз» и КФХ, занимаются полеводством, животноводством. В селе действуют дом культуры, фельдшерско-акушерский пункт. В 1997 г. открыта мечеть «Мухамматхарис», построенная на средства семьи Аитовых.

Среди известных уроженцев села: Р.Х.Гайнуллин (1924–2009) — разведчик, полный кавалер ордена Славы; Т.К.Гиззат (1895–1955) — драматург, заслуженный деятель искусств ТАССР и РСФСР; А.Х.Камалиев (1930–1991) — более 30 лет проработал председателем колхоза им. К.Маркса; М.М.Миннебаев (1941–2016) — патофизиолог, доктор медицинских наук, заслуженный деятель науки ТССР, председатель Общества патофизиологов Казани (с 1995 г.).

В окрестностях села расположены археологические памятники — Варзи-Омгинские селища I и II, относящиеся к мазунинской культуре (3–5 вв.).

Число жителей: в 1859 г. — 555, 1887 г. — 725, 1920 г. — 1055, 1926 г. — 1052, 1938 г. — 886, 1949 г. — 720, 1958 г. — 576, 1970 г. — 470, 1989 г. — 254, 2002 г. — 183, 2010 г. — 166, 2015 г. — 117 чел. (татары).

**ВАРЗІ-ПЕЛЬГÁ** (Баржы-Пельга), село на р.Варзинка, в 62 км к югу от г.Агрыз. Основано не позднее середины 17 в. В 18 — 1-й половине 19 в. жители относились к категории государственных крестьян. Основные занятия жителей в этот период — земледелие и ското-

водство, был распространён извоз. По сведениям 1887 г., в селе функционировала водяная мельница. В этот период земельный надел сельской общины составлял 1242 дес.

До 1919 г. село входило в Варзи-Ятчинскую волость Елабужского уезда Вятской, с 1919 г. — Казанской, с 1920 г. — Вятской губерний. С января 1921 г. в составе Вотской автономной области; с октября — в Елабужском, с 1928 г. — в Челнинском кантонах ТАССР. С 10.8.1930 г. в Красноборском, с 28.10.1960 г. в Бондюжском, с 1.2.1963 г. в Елабужском, с 4.3.1964 г. в Агрызском районах. Ныне входит в состав Кичкетанского сельского поселения.

Жители работают преимущественно в ООО «Агрофирма «Ак Барс — Агрыз», занимаются полеводством, мясо-молочным скотоводством. В селе действует клуб.

Среди известных уроженцев села: Е.Н.Михеев (1941–2004) — военный врач (в сельском клубе в его честь установлена памятная доска).

В окрестностях села выявлен археологический памятник — Варзи-Пельгинское городище, относящийся к пьаноборской культуре (3–4 вв. н.э.). Население называет место городища Из-Шурбат (Каменная лестница).

Число жителей: в 1859 г. — 283, 1887 г. — 364, 1920 г. — 524, 1926 г. — 575, 1938 г. — 627, 1949 г. — 551, 1958 г. — 613, 1970 г. — 540, 1989 г. — 130, 2002 г. — 141, 2010 г. — 143, 2015 г. — 121 чел. (удмурты).

**ВАРКЛÉД-АУ́Л** (Варклэд Авыл), посёлок в верховье р.Варклэд, в 43 км к юго-западу от г.Агрыз. Основан в 1921 г. выходцами из д.Кучуково.

С момента образования в Елабужском, с декабря — в Агрызском, с 1924 г. — в Елабужском кантонах ТАССР. С 14.2.1927 г. в Агрызском, с 1.2.1963 г. в Елабужском, с 4.3.1964 г. в Агрызском районах. Ныне входит в состав Новобизякинского сельского поселения.

Организованный в посёлке колхоз в 1950 г. вошёл в состав колхоза им. Ленина, объединившего населённые пункты Варклэд-Аул, Вольный Труд, Новоникольский, Новые Бизяки, Староникольский, Янга-Аул. Жители работают преимущественно в ООО «Агрофирма «Ак Барс — Агрыз», занимаются полеводством, животноводством.

Число жителей: в 1926 г. — 99, 1939 г. — 138, 1958 г. — 105, 1970 г. — 83, 1989 г. — 55, 2002 г. — 49, 2010 г. — 51, 2015 г. — 40 чел. (татары).

**ВАРКЛÉД-БОДЬЯ́** (Варклэд-Бодья), село на р.Варклэд, в 43 км к югу от г.Агрыз. Основано в 1780 г. удмуртами — переселенцами из Малой Бодьи и Малой Пурги Сарапульской волости Вятской губернии. До 1860-х гг. жители относились к категории государственных крестьян. Основные занятия жителей в этот период —



земледелие и скотоводство. По сведениям 1887 г., в селе функционировала водяная мельница. В этот период земельный надел сельской общины составлял 884 дес.

До 1919 г. село входило в Кучуковскую волость Елабужского уезда Вятской, с 1919 г. — Казанской, с 1920 г. — Вятской губерний. С января 1921 г. в составе Елабужского (до июня уезд), с декабря — Агрызского, с 1924 г. — Елабужского кантонов ТАССР. С 14.2.1927 г. в Агрызском, с 1.2.1963 г. в Елабужском, с 4.3.1964 г. в Агрызском районах. Ныне входит в состав Кучуковского сельского поселения.

В 1931 г. в селе был организован колхоз «Красная Бодья», позже переименован в «Ильичёвку», в 1969 г. вошёл в состав колхоза «Красный Маяк» (с.Кучуково), образовав колхоз «Родина». В 1992 г. село выделилось в самостоятельный колхоз «Родник», с 2005 г. отделение «Варклед-Бодья» ОАО «Холдинговая компания Ак Барс



1



2

с. Варклед-Бодья. 1. Здание клуба и библиотеки;  
2. Удмуртский фольклорный коллектив «Инвис».



Л.Г.Имамова



Р.А.Сахиева

(Ак Барс Агрыз)», с 2016 г. ООО «Агрофирма «Ак Барс — Агрыз»». В 2009 г. в селе построен свиноводческий комплекс. Жители работают преимущественно в ООО «Агрофирма «Ак Барс — Агрыз», занимаются растениеводством, скотоводством, пчеловодством. В селе действуют детский сад, начальная школа (1967 г.), фельдшерско-акушерский пункт, многофункциональный культурный центр (построен в 2012 г.), при котором в 2013 г. создан фольклорный коллектив «Инвис» («Вдохновение»).

Число жителей: в 1859 г. — 146, 1887 г. — 237, 1920 г. — 343, 1926 г. — 421, 1938 г. — 484, 1958 г. — 443, 1970 г. — 494, 1989 г. — 367, 2002 г. — 375, 2010 г. — 374, 2015 г. — 371 чел. (удмурты).

**ВОЛКОВО**, село на р.Бима, в 100 км к юго-востоку от г.Агрыз, на границе с Удмуртской Республикой. Основано в 1855 г. крестьянами д. Вострый Мыс Мальканской волости Нолинского уезда Вятской губернии. До 1860-х гг. жители относились к категории государственных крестьян. Основные занятия жителей в этот период — земледелие и скотоводство, были распространены бурлачество и отхожий промысел. В конце 19 в. земельный надел сельской общины составлял 1253 дес.

До 1919 г. село входило в Пьяноборскую волость Елабужского уезда Вятской, с 1919 г. — Казанской, с 1920 г. — Вятской губерний. С января 1921 г. в составе Елабужского (до июня уезд), с 1928 г. — Челнинского кантонов ТАССР. С 10.8.1930 г. в Красноборском, с 28.10.1960 г. в Бонджожском, с 1.2.1963 г. в Елабужском, с 4.3.1964 г. в Агрызском районах. Ныне входит в состав Кулегашского сельского поселения.

В 1968 г. колхоз «Активист», в состав которого входили д.Зуево, сс. Волково и Кулегаш, был объединён с колхозом «Прикамец» (с.Красный Бор) в совхоз «Красноборский» (с 1988 г. совхоз «Кулегашский», с 1995 г. СХО «Кулегашский», с 1997 г. СХПК «Кулегаш», с 2002 г. ООО «Онар»). В 1998 г. в селе закрыли библиотеку, её фонды передали в Кулегашскую библиотеку.

Число жителей: в 1887 г. — 466, 1920 г. — 565, 1926 г. — 609, 1938 г. — 480, 1949 г. — 289, 1958 г. — 269, 1970 г. — 201, 1989 г. — 53, 2002 г. — 10 чел. (русские), 2010 г. — постоянного населения нет.



**ВОЛЬНЫЙ ТРУД**, посёлок в 2 км от р.Назарка, в 33 км к югу от г.Агрыз. Основан в 1928 г. выходцами из дд. Терси, Сукман, Туба, Чишма на месте бывшего имения помещика Ижболдина как колхоз «Вольный труд» (первый председатель — Г.Нигматуллин).

С момента основания посёлок входил в состав Агрызского района ТАССР. С 1.2.1963 г. в Елабужском, с 4.3.1964 г. в Агрызском районах. Ныне входит в состав Новобизякинского сельского поселения.

Организованный в посёлке колхоз в 1950 г. вошёл в состав колхоза им. Ленина, объединившего населённые пункты Варклед-Аул, Вольный Труд, Новоникольский, Новые Бизяки, Староникольский, Янга-Аул. Наряду с сельскохозяйственным производством был налажен выпуск кирпича. Были построены школа, клуб, больница, склады, помещения для скота. Жители работают преимущественно в ООО «Агрофирма «Ак Барс — Агрыз» и КФХ, занимаются полеводством, скотоводством.

Число жителей: в 1926 г. — 32, 1938 г. — 310, 1958 г. — 140, 1970 г. — 106, 1989 г. — 48, 2002 г. — 29, 2010 г. — 32, 2015 г. — 35 чел. (татары, русские, удмурты).

**ГАЛЁЕВО** (Гали), деревня на р.Ары-Казы, в 84 км к юго-востоку от г.Агрыз. Основана в 1825 г. крестьянином Гали Армяшевым. В дореволюционных источниках упоминается также под названиями Малый Кадыбаш, Галиев Починок. В 19 в. жители относились к категориям государственных крестьян, башкир-вотчинников и тептярей. Основные занятия жителей в этот период — земледелие и скотоводство, были распространены бортничество, извоз, подёнщина. В конце 19 в. земельный надел сельской общины составлял 368 дес. В начале 20 в. в деревне функционировала мечеть.

До 1921 г. деревня входила в Исенбаевскую волость Сарапульского уезда Вятской губернии. С января 1921 г. в составе Елабужского (до июня уезд), с декабря — Агрызского, с 1924 г. — Елабужского, с 1928 г. — Челнинского кантонов ТАССР. С 10.8.1930 г. в Красноборском, с 28.10.1960 г. в Агрызском, с 1.2.1963 г. в Елабужском, с 4.3.1964 г. в Агрызском районах. Ныне входит в состав Девятернинского сельского поселения.

В 1930 г. в деревне организован колхоз им. 1 Мая. Жители занимаются животноводством, полеводством, работают в фермерских хозяйствах. В деревне действуют почта, фельдшерско-акушерский пункт.

Число жителей: в 1890 г. — 207, 1926 г. — 232, 1938 г. — 288, 1949 г. — 220, 1958 г. — 219, 1970 г. — 257, 1989 г. — 101, 2002 г. — 87, 2010 г. — 53, 2015 г. — 56 чел. (татары).

**ДЕВЯТЕРНЯ** (Девәтернә), село на р.Кады, в 80 км к юго-востоку от г.Агрыз. До 1920-х гг. называлось Мазарасты. Известно с 1622 г. В 17–19 вв. жители относились к категориям тептярей и башкир-вотчинников. Основные

занятия жителей в этот период — земледелие и скотоводство, были распространены смолокурение, жжение угля, отходничество. В конце 19 в. в селе функционировали мечеть, медресе, водяная мельница, дубильная мастерская и крупорушка. В селе проживал купец Садык Ибраев, торговавший ивановскими ситцами. В этот период земельный надел сельской общины составлял 1545 дес.

До 1921 г. село входило в Исенбаевскую волость Сарапульского уезда Вятской губернии. С января 1921 г. в составе Елабужского (до июня уезд), с декабря — Агрызского, с 1924 г. — Елабужского, с 1928 г. — Челнинского кантонов ТАССР. С 10.8.1930 г. в Красноборском, с 28.10.1960 г. в Агрызском, с 1.2.1963 г. в Елабужском, с 4.3.1964 г. в Агрызском районах. Ныне центр Девятернинского сельского поселения.

В годы коллективизации в селе был образован колхоз. В 1930-е гг. спилен минарет мечети, первоначально в её здании разместился клуб, позже — зернохранилище. Организованный в селе колхоз «Нариман» в 1958 г. был объединён с колхозом им. К.Маркса (с.Сосново) под названием «Колхоз им. К.Маркса», с 1992 г. «Игенче», с 1994 г. «Крестьянское объединение «Игенче». В 1917 г. в селе открыта начальная школа, в 1931 г. преобразована в семилетнюю, в 1963 г. — в восьмилетнюю, в 1985 г. — в среднюю (в 1989 г. построено типовое здание), в 2015 г. — в основную. В школе села учился поэт, композитор, журналист Л.К.Айтуганов (1935–1964), в 2004 г. его имя было присвоено школе, учреждена именная стипендия среди школьников. В селе действуют детский сад, библиотека, клуб, фельдшерско-акушерский пункт, лесничество, мечеть (1999 г.). Жители работают преимущественно в КФХ и на пилораме.

Среди известных уроженцев села: Х.А.Абдуллин (1926–1989) — заслуженный учитель ТАССР; Л.Г.Имамова (р. 1964) — судья Верховного суда РТ; Р.А.Сахиева (р. 1951) — заместитель председателя Конституционного суда РТ, заслуженный юрист РТ; А.М.Шамсутдинов (1946–2003) — инженер-технолог, доктор технических наук, профессор.

Число жителей: в 1762 г. — 46 душ мужского пола; 1834 г. — 371, 1859 г. — 727, 1890 г. — 944, 1926 г. — 1424, 1938 г. — 1514, 1949 г. — 710, 1958 г. — 1024, 1970 г. — 921, 1989 г. — 655, 2002 г. — 546, 2010 г. — 469, 2015 г. — 406 чел. (татары).

**ЕЛЕНОВСКИЙ**, посёлок в 44 км к югу от г.Агрыз. Основан в 1910-х гг. Первоначальное название — Константино-Еленовск.

До 1919 г. входил в Кучуковскую волость Елабужского уезда Вятской, с 1919 г. — Казанской, с 1920 г. — Вятской губерний. С января 1921 г. в составе Елабужского (до июня уезд), с декабря — Агрызского, с 1924 г. —





Елабужского кантонов ТАССР. С 14.2.1927 г. в Агрызском, с 1.2.1963 г. в Елабужском, с 4.3.1964 г. в Агрызском районах. Ныне входит в состав Крыдинского сельского поселения.

В 1939 г. в посёлке организован колхоз. В 1944 г. колхоз «Йолдыз», в состав которого входил посёлок, распался на колхозы «Йолдыз» и «Сосновка». В 1950 г. колхоз «Йолдыз» вошёл в состав колхоза им. Чапаева (с 1995 г. АО «Йолдыз», с 2005 г. ОАО «Холдинговая компания Ак Барс (Ак Барс Агрыз)», с 2016 г. ООО «Агрофирма «Ак Барс — Агрыз»).

Число жителей: в 1920 г. — 85, 1926 г. — 61, 1938 г. — 89, 1958 г. — 66, 1970 г. — 46, 1979 г. — 66, 1989 г. — 24, 2002 г. — 27, 2010 г. — 25, 2015 г. — 21 чел. (русские, татары).

**ЗУЕВО**, деревня в 2 км от Нижнекамского водохранилища, в 103 км к юго-востоку от г.Агрыз. Основана в конце 18 — начале 19 в. переселенцами из д.Бобровка Козловской волости Сарапульского уезда. Первоначальное название — Зуев Починок. До 1860-х гг. жители относились к категории удельных крестьян. Основные занятия жителей в этот период — земледелие и скотоводство, были распространены кузнечный и красивый промыслы (произведённой краской торговали в Бирском и Белебеевском уездах Уфимской губернии). В конце 19 в. земельный надел сельской общины составлял 633,7 дес.

До 1919 г. деревня входила в Пьяноборскую волость Елабужского уезда Вятской, с 1919 г. — Казанской, с 1920 г. — Вятской губерний. С января 1921 г. в составе Елабужского (до июня уезд), с 1928 г. — Челнинского кантонов ТАССР. С 10.8.1930 г. в Красноборском, с 28.10.1960 г. в Бондюжском, с 1.2.1963 г. в Елабужском, с 4.3.1964 г. в Агрызском районах. Ныне входит в состав Красноборского сельского поселения.

В 1930 г. в деревне организован колхоз «Пригорный», позже вошёл в состав колхоза «Активист» (с.Кулегаш). В 1968 г. колхоз «Активист» объединён с колхозом «Прикамье» (с.Красный Бор) в совхоз «Красноборский». В настоящее время на территории деревни действует ООО «Агрофирма «Ак Барс — Агрыз».

Число жителей: в 1859 г. — 355, 1890 г. — 462, 1920 г. — 428, 1926 г. — 494, 1938 г. — 461, 1949 г. — 394, 1958 г. — 308, 1970 г. — 249, 1989 г. — 107, 2002 г. — 78, 2010 г. — 38, 2015 г. — 32 чел. (русские).

**ИЖ-БАЙКІ** (Иж-Бэйки), деревня на р.Иж, в 12 км к югу от г.Агрыз. В источниках 18 в. упоминается под названием Иж, с 1795 г. современное название. Известна с 1640 г. В 18 — 1-й половине 19 в. жители относились к категории государственных крестьян. Основные занятия жителей в этот период — земледелие и скотоводство,

были распространены пчеловодство, хмелеводство, торговля (в том числе в Оренбургской и Пермской губерниях), подённая работа в Елабужском уезде. Деревня выгорела в пожаре 1805 г. По сведениям 1890 г., здесь функционировали мечеть и новометодное медресе. В 1909 г. открыта русско-татарская земская школа. В этот период земельный надел сельской общины составлял 188,5 дес.

До 1921 г. деревня входила в Агрызскую волость Сарапульского уезда Вятской губернии. С января 1921 г. в составе Елабужского (до июня уезд), с декабря — Агрызского, с 1924 г. — Елабужского кантонов ТАССР. С 14.2.1927 г. в Агрызском, с 1.2.1963 г. в Елабужском, с 4.3.1964 г. в Агрызском районах. Ныне входит в состав Иж-Бобинского сельского поселения.

В 1928 г. в деревне организована артель «Кече урман», в 1930 г. — колхоз «Кызыл Иж» (в 1933 г. переименован в колхоз «Татарстан» (занимался кролиководством), затем в колхоз «Сталин» (совместный с с.Биктово), в 1961 г. объединён с колхозом им. Кирова (с.Терси) под названием «Колхоз им. XII партсъезда»). В 1971 г. реорганизован в совхоз «Аврора», с 1992 г. СХО «Ялкын», с 2001 г. СХПК «Ялкын», с 2006 г. в составе ОАО «Холдинговая компания Ак Барс (Ак Барс Агрыз)», с 2016 г. ООО «Агрофирма «Ак Барс — Агрыз». Жители занимаются полеводством, молочным скотоводством. В деревне действуют мечеть (2009 г.), клуб, фельдшерско-акушерский пункт.

Число жителей: в 1762 г. — 84 души мужского пола; 1859 г. — 389, 1890 г. — 607, 1920 г. — 870, 1926 г. — 825, 1938 г. — 765, 1958 г. — 789, 1970 г. — 377, 1989 г. — 235, 2002 г. — 195, 2010 г. — 237, 2015 г. — 218 чел. (татары).

**ИЖ-БОБЬЯ** (Иж-Бубый), село на р.Бобинка, в 5 км к югу от г.Агрыз. Известно с 1640 г. как марийское поселение. С конца 17 в. здесь обосновались татары. В 18 — 1-й половине 19 в. жители относились к категории государственных крестьян. Основные занятия жителей в этот период — земледелие и скотоводство; были распространены пчеловодство, торговля (в Москве, Перми, Оренбурге, Екатеринбурге, на Макарьевской ярмарке, в Средней Азии и Сибири). Среди крупных торговцев села упоминаются М.Ахметзянов, Саттаровы, Арслановы, Губайдуллины, Амины, Гизатуллины, Исмагиловы, Залялетдиновы, Тухватуллины. В конце 19 в. в селе функционировали 2 кумысолечебницы (одна из лечебниц действовала до 1921 г., её владельцем до 1917 г. являлся купец Г.Губайдуллин), 2 водяные мельницы, 2 кирпичных завода, 12 лавок-магазинов.

В середине 18 в. в селе была открыта первая мечеть. В «Ведомости об учебных заведениях Сарапульского уезда...» (1831 г.) содержатся сведения о том, что в селе существует приходское училище под ведомством Мини-



стерства финансов, основанное в 1811 г. (обучалось 35 учеников). Во 2-й половине 1850-х гг. в селе было построено несколько зданий для медресе, в 1875 г. на средства купца М.Ахметзянова возведено ещё два здания. В 1881 г. имамом Г.Нигматуллиним при мечети было открыто приходское медресе, с 1895 г., когда в нём стали преподавать его сыновья Губайдулла и Габдулла Буби, оно стало признанным всероссийским центром мусульманского новометодного образования. В 1908–1911 гг. в медресе ежегодно обучалось около 500 шакирдов. Здесь учились и преподавали издатель и редактор Я.Халили, просветитель-журналист, археолог З.Максудова, поэт Д.Губайди, писатель Н.Думаи, татарский мыслитель и просветитель, учёный-энциклопедист, языковед-тюрколог, основатель татарской профессиональной литературной критики и эстетической мысли Д.Валиди, писатель С.Джалал. В 1901 г. по инициативе Мухлисы Буби была открыта 6-летняя татарская женская школа, с 1905 г. в ней изучали русский язык. В 1907 г. за счёт Сарапульского уездного земства было открыто одноклассное женское русско-татарское училище (закрыто в 1912 г.), ставшее составной частью женского медресе. Иж-Бобьинское женское медресе было первым учебным заведением, готовившим учительниц для женских медресе и мектебов.


В 1911 г. медресе было закрыто, братья Буби в связи с обвинениями в пропаганде панисламизма и пантюркизма арестованы, М.Буби переехала в Троицк. За счёт Сарапульского земства в 1905 г. в селе открыта одноклассная школа для мальчиков, в 1907 г. — двухклассная.

До 1921 г. село входило в Агрызскую волость Сарапульского уезда Вятской губернии.

С января 1921 г. в составе Елабужского (до июня уезд), с декабря — Агрызского, с 1924 г. — Елабужского кантонов ТАССР. С 14.2.1927 г. в Агрызском, с 1.2.1963 г. в Елабужском, с 4.3.1964 г. в Агрызском районах. Ныне центр Иж-Бобьинского сельского поселения.

В 1917 г. в здании бывшего медресе была открыта школа 1-й ступени (функционировала в 1917–1919, 1924–1927 гг.), в 1919 г. по инициативе Габдуллы Буби преобразована в школу 2-й ступени (функционировала в 1919–1924, 1927–1928 гг.). В 1927 г. здание разобрано и вывезено в Агрыз (долгое время служило районной поликлиникой, в дальнейшем в нём размещался музей истории Агрыза и Агрызского района; не сохранилось). В 1928–1988 гг. школа размещалась в доме купца М.Ахметзянова, в 1934–1935 гг. считалась образцовой школой республики, центром методической работы. Здесь были созданы учебно-опытный участок, токарно-слесарная мастерская; в 1935 г. школу посетил нарком просвещения ТАССР Ш.Г.Башкиров.

В 1928 г. в селе организованы сельскохозяйственные артели «Красный огородник», «Красная горка» и др., которые в 1929 г. объединились в колхоз «ИЗИЛ» («Исполним заветы Ильича Ленина»), с 1930 г. колхоз им. Ка-



с. Иж-Бобья. 1. Дом культуры; 2. Обелиск в память о погибших в годы Великой Отечественной войны; 3. Дом семьи Буби; 4. Гостинный дом Г.Губайдуллина (с 1998 г. мечеть); 5. Дом купца Арсланали (1886 г.).





## Агрызский район

гановича (первый председатель — Г.Галлямов). В 1957 г. колхоз переименован в «Искра», в 1992 г. — в «Ялкын». С 2006 г. в составе ОАО «Холдинговая компания Ак Барс (Ак Барс Агрыз)», с 2016 г. — ООО «Агрофирма «Ак Барс — Агрыз». Большой вклад в развитие села внёс председатель колхоза Г.Шляпин (1931–1937 гг.), при котором проведена электрификация, построены детский сад, клуб, дом отдыха для колхозников. В 1930-е гг. колхоз лидировал в районе по заготовке зерна, овощей и продуктов животноводства, в 1935 г. в селе прошла районная сельскохозяйственная выставка. В 1930-е гг. работали изба-читальня и клуб. В 1944 г. в здании бывшей мечети организован детский санаторий для больных туберкулёзом, в 2004 г. санаторий переведён в с.Красный Бор, здание мечети возвращено мусульманской общине. Жители занимаются полеводством, животноводством, работают в ООО «Агрофирма «Ак Барс — Агрыз» и КФХ. В селе действуют средняя школа (с 1993 г. носит имя братьев Габдуллы и Губайдуллы Буби), дом культуры (1934 г.;



Ю.З.Аминов



Т.З.Ахмадишин



Габдулла Буби



Губайдулла Буби



Мухлиса Буби



Якуб Халили




Ю.А.Чураев



1



2



3

с. Иж-Бобья. 1. Экспозиция музея Иж-Бобья; 2. Мечеть (1895 г.); 3. Дом отца Героя Советского Союза А.К.Абдрахманова.

здание построено в 1975 г.), библиотека (1952 г.), киноустановка. В 1989 г. в школе организован музей (основатели — Р.М.Гараев и Р.А.Халиуллина; сбор экспонатов начался в середине 20 в. по инициативе учителя истории И.Аппаковой), в 2011 г. преобразован в музей истории села (временно располагается в здании мечети) — филиал Музея истории Агрызского района (экспозиция посвящена краеведению, истории Иж-Бобьинского медресе). В настоящее время в селе действуют 2 мечети.

Сельчане гордятся своим прошлым, в памятные дни, связанные с историей села, медресе, известными уроженцами, проводятся конференции, чтения и т.п. Так, в 1991 г. в селе прошли торжества в честь 210-летия медресе «Буби», 120-летия со дня рождения Габдуллы Буби, в которых приняли участие более 200 гостей, в т.ч. внучка Габдуллы Буби — Нелли Вассер; писатель М.Магдеев, академик АН РТ Д.Тумашева, доктор исторических наук С.Алишев, Сагит и Лейля Садри (организаторы и руководители татарского культурного общества в г. Аделаида, Австралия), Герой Советского Союза А.Абдрахманов. С 2014 г. в школе ежегодно среди учеников проводятся межрегиональные чтения имени просветителей Буби.

В селе сохранились архитектурные памятники конца 19 в.: дом братьев Буби (идёт реконструкция здания под музей); усадьба купца М.Ахметзянова (образец сельской усадьбы та-



тарского купца, сочетающий эклектику классицистического направления с традициями народной архитектуры; до начала 1980-х гг. в здании располагалась школа); здания магазина и амбара М.Ахметзянова; мечеть (построена в 1895 г. на средства купца М.Ахметзянова; ведётся реконструкция); здание гостиницы Г.Губайдуллина (ныне мечеть); здание магазина А.Муратова. Установлены мемориальные доски: на месте медресе для девочек (не сохранилось); на доме, в котором жили преподаватель медресе К.А.Абдрахманов и его сын Герой Советского Союза А.К.Абдрахманов; на доме купца Арслангали. На сельском кладбище сохранились могилы Габдулгалляма и Бадрелбанат – родителей братьев Буби; Габдуллы Буби; купца-мецената, покровителя медресе «Буби» М.Ахметзянова; просветителя Х.Сайманова.



*Мать просветителей  
Буби – Бадрелбанат*

Среди известных уроженцев села: К.А.Абдрахманов (1882–1953, похоронен на сельском кладбище) – деятель народного образования, выпускник и преподаватель медресе «Буби», директор Иж-Бобьинской средней школы (в 1923–1945 гг.); Ю.З.Аминов (1933–1992) – писатель, заслуженный работник культуры РТ; Т.З.Ахмадишин (р. 1961) – редактор, учредитель газеты «Якташлар авазы», почётный президент международного объединения тюркской молодёжи; М.Ахметзянов (1842–1925) – сарапульский купец 1-й гильдии, меценат; Габдулла (1871–1922), Губайдулла (1866–1938), Мухлиса (1869–1937) Буби (Нигматуллины) – педагоги-просветители; М.Ш.Зайнуллина (1900–1994) – участница Гражданской войны, соратник маршала В.И.Чуйкова, заслуженный учитель ТАССР; Г.Н.Сибгатуллин-Буби (1896–

1919) – писатель; Я.Халили (1878–1938) – издатель и первый редактор журналов «Сююмбике» и «Балалар доньясы»; Ю.А.Чураев (1917–2002) – советник юстиции, заслуженный юрист РСФСР.

Число жителей: в 1716 г. – 104, 1762 г. – 130 душ мужского пола; 1859 г. – 1131, 1890 г. – 1326, 1920 г. – 1530, 1926 г. – 1326, 1938 г. – 1062, 1958 г. – 1106, 1970 г. – 827, 1989 г. – 646, 2002 г. – 668, 2010 г. – 710, 2015 г. – 721 чел. (татары).

**ИСЕНБА́ЕВО** (Исэнбай), село на р.Бима, в 86 км к юго-востоку от г.Агрыз. Основано в первой половине 17 в. Известно также под названием Яланоч. В 18–19 вв. жители относились к категориям башкир-вотчинников и государственных крестьян. Основные занятия жителей в этот период – земледелие и скотоводство, были распространены пчеловодство, хмелеводство, охота, рыболовство, ткачество, дегтярный и лапотный промыслы. Со 2-й половины 19 в. в селе кустарным способом производили кирпич. В 1868 г. открыта русско-татарская школа (существовала около года, обучалось 3 ученика). В 1897 г. открыта четырёхклассная русско-башкирская



1



2



3



4

с. Иж-Бобья. 1. Здание мужского медресе (в 1927 г. вывезено в г. Агрыз). Фотография 1920-х гг.; 2. Дом купца М.Ахметзянова. Фотография 1970-х гг.; 3. Магазин-амбар купца М.Ахметзянова; 4. Женское медресе. Фотография начала 20 в.





Ф.К.Ахметзянова



Г.Х.Ахтямова



Л.К.Байрамова



Д.Губайди



Р.С.Мухьянов

земская школа. В начале 20 в. в селе располагалось волостное правление, функционировали 3 мечети, медресе, мектебы при мечетях, 2 водяные мельницы. В этот период земельный надел сельской общины составлял 6977 дес.

До 1921 г. село входило в Исенбаевскую волость Сарапульского уезда Вятской губернии. С января 1921 г. в составе Елабужского (до июня уезд), с декабря — Агрызского, с 1924 г. — Елабужского, с 1928 г. — Челнинского кантонов ТАССР. С 10.8.1930 г. в Красноборском, с 28.10.1960 г. в Агрызском, с 1.2.1963 г. в Елабужском, с 4.3.1964 г. в Агрызском районах. Ныне центр Исенбаевского сельского поселения.

В апреле 1919 г. село было захвачено войсками Колчака, которые жестоко расправились с членами сельского совета, комитета бедноты. В 1920–1930-е гг. здесь функционировали семилетняя школа, клуб, библиотека. В 1929 г. создан первый пионерский отряд. В 1930 г. закрыты мечети. В начале 1930-х гг. открыто почтовое отделение, в 1936 г. — детский сад, в 1939 г. — участковая больница. В 1951–1952 гг. школа преобразована в среднюю (с 1973 г. в новом здании). В 1982 г. открыт школьный музей истории с.Исенбаево (основатель — заслуженный учитель ТАССР Ф.Н.Зарипова). В 1930–1954 гг. в селе работала машинно-тракторная станция. В 1968 г. открыт кирпичный завод. В 1929 г. организован колхоз «Житэке» (первый председатель — Г.Насыров), в 1931 г. переименован в колхоз им. Яковлева, позже разделён на

колхозы им. Фрунзе, «Комбайн», им. Микояна, в 1950 г. колхозы объединены в колхоз им. Фрунзе, в 1960 г. переименован в колхоз «Рассвет» (с 1995 г. ООО «Чулпан», с 2006 г. отделение филиала «Холдингвая компания Ак Барс (Ак Барс Агрыз)», с 2016 г. ООО «Агрофирма «Ак Барс — Агрыз»). Жители работают преимущественно в ООО «Агрофирма «Ак Барс — Агрыз», СПСК «Дуслык», занимаются полеводством, молочным скотоводством, овцеводством. В селе действуют средняя школа, детский сад, амбулатория, аптечный пункт, ветеринарный участок, отделение пожарной безопасности МЧС, дом культуры (1926 г.), библиотека (1924 г.), мечеть (1997 г.). При доме культуры организован коллектив художественной самодеятельности «Омет». На территории села сохранилось здание волостного правления — памятник гражданской архитектуры в стиле эклектики «кирпичного» направления начала 20 в. (дом Х.Тютеева, построен в 1917 г.).

В Исенбаевской зоне были обнаружены крупные запасы месторождений нефти. В настоящее время здесь функционируют 250 нефтяных скважин.

Среди известных уроженцев села: Г.Х.Ахтямова (р. 1941) — историк, писатель, поэт, член Союза писателей РТ; Л.К.Байрамова (р. 1935) — языковед, доктор филологических наук, заслуженный деятель науки РТ, лауреат Государственной премии РТ; С.Ш.Латыпов (1920–1945) — соратник М.Джалиля; Р.С.Мухьянов (р. 1958) — генеральный директор ОАО «Мосты Республики Татарстан»; А.А.Низамова (р. 1954) — поэт, член Союза писателей РТ; Г.Г.Ризванов (1904–1939) — журналист, ответственный редактор газеты «Кызыл Татарстан».

Число жителей: в 1859 г. — 810, 1890 г. — 1650, 1920 г. — 2323, 1926 г. — 2089, 1938 г. — 2046, 1949 г. — 1565, 1958 г. — 1312, 1970 г. — 1593, 1989 г. — 1117, 2002 г. — 1001, 2010 г. — 977, 2015 г. — 961 чел. (татары).

**КАДРАЛЙ** (Кыдырлы), село на р.Сарсак, в 28 км к юго-западу от г.Агрыз. Основано в середине 16 в., упоминается в источниках 1625 г. В дореволюционных источниках приводится также под названиями Серсак, Чирсак, Шурсак. До 1860-х гг. жители относились к категории государственных крестьян. Основные занятия жителей в этот период — земледелие и скотоводство,



с. Исенбаево. Фольклорный коллектив «Омет».





были распространены рогожно-кулеткацкий промысел, извоз. В начале 20 в. в селе функционировали мечеть (известно, что первая мечеть была разрушена в 1743 г., отстраивалась заново), медресе (открыто в конце 19 в. по инициативе Д.Губайди), мектеб (1817 г.), земская русско-татарская школа. В этот период земельный надел сельской общины составлял 1333,1 дес.

До 1919 г. село входило в Сарсак-Омгинскую волость Елабужского уезда Вятской, с 1919 г. — Казанской, с 1920 г. — Вятской губерний. С января 1921 г. в составе Елабужского (до июня уезд), с декабря — Агрызского, с 1924 г. — Елабужского кантонов ТАССР. С 14.2.1927 г. в Агрызском, с 1.2.1963 г. в Елабужском, с 4.3.1964 г. в Агрызском районах. Ныне входит в состав Кудашевского сельского поселения.

В 1928 г. в селе организован колхоз им. 1 Мая. В 1934 г. переименован в колхоз им. Калинина. В настоящее время на территории села действует ООО «Агрофирма «Ак Барс — Агрыз».

Среди известных уроженцев села: Ф.К.Ахметзянова (р. 1961) — доктор биологических наук, профессор Казанской государственной академии ветеринарной медицины им. Н.Э.Баумана; Д.Губайди (1873–1919, похоронен на сельском кладбище) — поэт, переводчик; Заитовы (?) — купцы и меценаты.

Число жителей: в 1762 г. — 56 душ мужского пола; 1859 г. — 226, 1887 г. — 452, 1920 г. — 662, 1926 г. — 667, 1938 г. — 522, 1958 г. — 170, 1970 г. — 121, 1989 г. — 14, 2002 г. — 7, 2010 г. — 6, 2015 г. — 1 чел. (татары).

**КАДРЯ́КОВО** (Кадрэк), село на р.Чекалдинка, в 70 км к югу от г.Агрыз. Основано в 17 в. В 18 — 1-й половине 19 в. жители относились к категориям государственных крестьян и тептярей. Основные занятия жителей в этот период — земледелие и скотоводство, были распространены бортничество, извоз, заготовка и продажа

леса, смолокурный промысел. В начале 20 в. в селе функционировала миссионерская школа (открыта в 1888 г. в доме И.Ямелева, в 1912 г. построено здание). В этот период земельный надел сельской общины составлял 1710 дес.

До 1919 г. село входило в Старо-Чекалдинскую волость Елабужского уезда Вятской, с 1919 г. — Казанской, с 1920 г. — Вятской губерний. С января 1921 г. в составе Елабужского (до июня уезд), с декабря — Агрызского, с 1924 г. — Елабужского, с 1928 г. — Челнинского кантонов ТАССР. С 10.8.1930 г. в Красноборском, с 28.10.1960 г. в Агрызском, с 1.2.1963 г. в Елабужском, с 4.3.1964 г. в Агрызском районах. Ныне центр Кадряковского сельского поселения.

В конце 1930-х гг. в селе действовали 3 ветряные и 2 водяные мельницы, 2 крупорушки, маслобойня, 7 смолокурн. В 1937 г. открыта семилетняя школа, в 1941 г. преобразована в начальную, в 1951 г. — в семилетнюю (в 1954 г. построено новое здание), в 1961 г. — в восьмилетнюю, в 1989 г. — в среднюю (в 1997 г. объединена с детским садом). В 1936 г. в селе открыта библиотека (здание построено в 1958 г.), в 1948 г. — изба-читальня, в 1950 г. — клуб, в 1960 г. — дизельная подстанция. В К. действует дом культуры (1954 г.), при котором с 1992 г. работает марийский народный фольклорный коллектив «Кадрек сем». В 1930 г. в селе организованы колхозы «Звено» (первый председатель — И.И.Егоров) и «КИМ». В 1960 г. колхоз объединён с колхозом с.Старая Чекалда под названием «Дружба». В 1988 г. из «Дружбы» выделен колхоз «Кадряково», в 1998 г. реорганизован в КФХ «Онычко» и «Колос», в 2000–2005 гг. СХПК «Колос». Жители работают преимущественно в КФХ, занимаются полеводством, мясо-молочным скотоводством.

У здания школы установлен обелиск М.М.Имаеву — первому председателю сельского совета, расстрелянному в 1919 г. колчаковцами.

Среди известных уроженцев села: И.М.Миляев (1910–1985) — ветеран Великой Отечественной войны, кавалер орденов Красной Звезды, Красного Знамени и ордена Славы III степени. Его именем названа улица г.Агрыз и школа в родном селе.

Число жителей: в 1762 г. — 47 душ мужского пола; 1834 г. — 154, 1859 г. — 277, 1887 г. — 412, 1920 г. — 677, 1926 г. — 757, 1938 г. — 857, 1949 г. — 672, 1958 г. — 684, 1970 г. — 704, 1989 г. — 535, 2002 г. — 509, 2010 г. — 495, 2015 г. — 504 чел. (марийцы).

**КАДЫБА́Ш**, село на р.Кады, в 75 км к юго-востоку от г.Агрыз. Основано во второй половине 16 в. Упоминается также под названиями Казыбаш, Большой Кадыбаш. В 18 — 1-й половине 19 в. жители относились к категориям башкир-вотчинников и тептярей. Основные занятия жителей в этот период — земледелие и скотоводство, были



с. Кадряково. Марийский народный фольклорный коллектив «Кадрек сем».



распространены пчеловодство, торговля, изготовление пакли. В начале 20 в. в селе функционировали мечеть (в 1905 г. построено новое здание), медресе, земская русско-татарская школа (с 1898 г.; в 1902 г. возведено 2-этажное здание), мельница. В этот период земельный надел сельской общины составлял 1829,4 дес.

До 1921 г. село входило в Исенбаевскую волость Сарапульского уезда Вятской губернии. С января 1921 г. в составе Елабужского (до июня уезд), с декабря — Агрызского, с 1924 г. — Елабужского, с 1928 г. — Челнинского кантонов ТАССР. С 10.8.1930 г. в Красноборском, с 28.10.1960 г. в Агрызском, с 1.2.1963 г. в Елабужском, с 4.3.1964 г. в Агрызском районах. Ныне центр Кадыбашского сельского поселения.

В 1917 г. в селе открыта начальная школа (в 1932 г. построено здание), в 1936 г. преобразована в семилетнюю, в 1961 г. — в восьмилетнюю, в 1968 г. — в среднюю (в 1982 г. построено новое здание). С 1930 г. действует клуб (первоначально в жилом доме, затем в здании мечети). В 1979 г. в К. построено 2-этажное здание дома культуры, в котором разместились также библиотека. В 1929 г. организован колхоз им. Сталина (первый председатель — Х.Габдрахманов), в 1934 г. его обеспечили первым комбайном «Коммунар». В 1944 г. колхоз разделён на колхозы им. Сталина и им. Андреева. Жители работают преимущественно в ООО «Агрофирма «Ак Барс — Агрыз» и КФХ, занимаются полеводством, молочным скотоводством, пчеловодством. В селе действуют средняя школа, детский сад, врачебная амбулатория, почта, мечеть (2001 г.).

Среди известных уроженцев села: Л.А.Гиззатуллина (р. 1953) — переводчик, член Союза писателей РТ; М.М.Нуриев (р. 1949) — заслуженный работник сельского хозяйства РТ.

Число жителей: в 1834 г. — 349, 1859 г. — 561, 1920 г. — 1260, 1926 г. — 1077, 1938 г. — 1097, 1949 г. — 1092, 1958 г. — 775, 1970 г. — 793, 1989 г. — 586, 2002 г. — 491, 2010 г. — 482, 2015 г. — 447 чел. (татары).

**КАМЕННЫЙ КЛЮЧ** (Ташлы), деревня на левом берегу р.Бима, в 92 км к юго-востоку от г.Агрыз. Основана около 1808 г. переселенцами из с.Бима. До 1860-х гг. жители относились к категории башкир-вотчинников. Основные занятия жителей в этот период — земледелие и скотоводство, были распространены лесные промыслы. В начале 20 в. в деревне функционировала мельница. В 1913 г. открыта церковно-приходская школа. В этот период земельный надел сельской общины составлял 264,9 дес.

До 1919 г. деревня входила в Бимскую волость Елабужского уезда Вятской, с 1919 г. — Казанской, с 1920 г. —



М.М.Нуриев

Вятской губерний. С января 1921 г. в составе Елабужского (до июня уезд), с декабря — Агрызского, с 1924 г. — Елабужского, с 1928 г. — Челнинского кантонов ТАССР. С 10.8.1930 г. в Красноборском, с 28.10.1960 г. в Бондюжском, с 1.2.1963 г. в Елабужском, с 4.3.1964 г. в Агрызском районах. Ныне входит в состав Азевского сельского поселения.

В 1929 г. в деревне организован колхоз «Застрельщик» (первый председатель — И.К.Орехов), в 1959 г. вошёл в состав колхоза «Маяк» (с.Азево), с 1982 г. товарищество на вере «Азево». В 1994 г. из «Азево» выделено товарищество на вере «Заря». Жители работают преимущественно в ООО «Агрофирма «Ак Барс — Агрыз», занимаются полеводством, молочным скотоводством.

В 1921 г. в деревне по инициативе К.С.Степановой (сестра марийского баснописца М.С.Герасимова) открыта начальная школа. Первоначально располагалась в доме В.Алексеева, затем занимала второй этаж 2-этажного дома зажиточного крестьянина Элая. В 1922 г. здесь же была открыта столовая благотворительной организации «Американская администрация помощи» («АРА») в помощь голодающим. В 1961 г. для школы построено деревянное здание, в 1992 г. — кирпичное, с 1997 г. средняя школа (с 2007 г. в новом здании, здесь же располагается детский сад). В деревне действуют дом культуры (с 1934 г., в 1990 г. построено новое здание), фельдшерско-акушерский пункт.

Число жителей: в 1811 г. — 16 душ мужского пола; 1859 г. — 167, 1890 г. — 246, 1920 г. — 471, 1926 г. — 523, 1938 г. — 467, 1949 г. — 488, 1958 г. — 433, 1970 г. — 416, 1989 г. — 253, 2002 г. — 247, 2010 г. — 241, 2015 г. — 231 чел. (марийцы).

**КАСА́ЕВО** (Касай), деревня в 1 км от р.Кады, в 78 км к юго-востоку от г.Агрыз. Известна с 1702 г. В дореволюционных источниках упоминается также под названиями Куюк, Ильмурза. В 18 — 1-й половине 19 в. жители относились к категориям башкир-вотчинников, тептярей и государственных крестьян. Основные занятия жителей в этот период — земледелие и скотоводство, были распространены пчеловодство, торговля, лесопильный промысел, подённая работа. По сведениям 1859 г., в деревне функционировали мечеть, 2 мельницы, в начале 20 в. — мектеб, медресе (здание построено в 1875 г. на средства С.Хаджиева). В этот период земельный надел сельской общины составлял 1380,4 дес.

До 1921 г. деревня входила в Исенбаевскую волость Сарапульского уезда Вятской губернии. С января 1921 г. в составе Елабужского (до июня уезд), с декабря — Агрызского, с 1924 г. — Елабужского, с 1928 г. — Челнинского кантонов ТАССР. С 10.8.1930 г. в Красноборском, с 28.10.1960 г. в Агрызском, с 1.2.1963 г. в Елабужском, с 4.3.1964 г. в Агрызском



районах. Ныне входит в состав Кадыбашского сельского поселения.

В деревне действуют фельдшерско-акушерский пункт (в здании бывшего медресе), клуб. Жители работают преимущественно в ООО «Агрофирма «Ак Барс — Агрыз».

Число жителей: в 1816 г. — 144, 1859 г. — 217, 1890 г. — 579, 1905 г. — 837, 1920 г. — 727, 1926 г. — 524, 1938 г. — 518, 1949 г. — 286, 1958 г. — 307, 1970 г. — 758, 1989 г. — 146, 2002 г. — 117, 2010 г. — 105, 2015 г. — 97 чел. (татары).

**КИЧКЕТА́Н** (Кичкетан), село в 2 км от р.Варзинка, в 70 км к югу от г.Агрыз. Известно с 1629 г. До 1860-х гг. жители относились к категории государственных крестьян. Основные занятия жителей в этот период — земледелие и скотоводство, были распространены кузнечный, рогожный и колёсный промыслы. В начале 20 в. в селе функционировали мечеть, медресе. В этот период земельный надел сельской общины составлял 1809 дес.

До 1919 г. село входило в Салаушскую волость Елабужского уезда Вятской, с 1919 г. — Казанской губерний. С 1920 г. в составе Мензелинского, с 1921 г. — Елабужского, с 1928 г. — Челнинского кантонов ТАССР. С 10.8.1930 г. в Красноборском, с 28.10.1960 г. в Бондюжском, с 1.2.1963 г. в Елабужском, с 4.3.1964 г. в Агрызском районах. Ныне центр Кичкетанского сельского поселения.

В годы коллективизации в селе образован колхоз «Кызыл Октябрь» (первый председатель — М.Салимгараев). В 1950 г. в его состав вошёл колхоз «Джи-

лякле Чишма». В 1917 г. построен клуб. В 1931 г. село практически выгорело во время пожара. В 1935 г. открыта семилетняя школа (построено типовое здание), в 1977 г. преобразована в среднюю (школе присвоено имя кавалера ордена Славы 2-й и 3-й степеней, учителя труда Р.Х.Нуриева (1925–1995)). В селе действуют детский сад, дом культуры, библиотека, врачебная амбулатория и дневной стационар (2004 г.), мечеть (1992 г.). При доме культуры функционирует народный театральный коллектив (2002 г.). Жители работают преимущественно в ООО «Агрофирма «Ак Барс — Агрыз» и КФХ, занимаются полеводством, мясо-молочным скотоводством.

В 1997 г. рядом с селом в устье р.Иж был создан Государственный природный комплексный заказник «Кичке-Тан». На площади 9800 га собраны растения и



1




2



3



4



5



6

с. Кичкетан. 1. Школа; 2. Детский сад «Козяшкай»; 3. Мечеть; 4. Святой источник; 5. Окрестности села; 6. Родник «Аулия чиммэсе».





животные (самая крупная в РТ популяция серых цапель), занесённые в Красную книгу Татарстана, находятся многочисленными родники, в 2013 г. впервые зарегистрированы места обитания большого баклана – птицы, занесённой в Красную книгу РФ. В 2011 г. в Государственном природном заказнике «Кичке-Тан» заложен мемориальный камень «Хартии Земли».

Число жителей: в 1782 г. – 27 душ мужского пола; 1859 г. – 404, 1877 г. – 684, 1905 г. – 835, 1920 г. – 1162, 1926 г. – 979, 1938 г. – 1067, 1949 г. – 643, 1958 г. – 574, 1970 г. – 458, 1989 г. – 759, 2002 г. – 642, 2010 г. – 673, 2015 г. – 531 чел. (татары).

**КОМСОМÓЛКА**, посёлок на р.Кырыкмас, в 75 км к юго-востоку от г.Агрыз. Основан в 1941 г. С момента основания входил в состав Красноборского района. С 28.10.1960 г. в Агрызском, с 1.2.1963 г. в Елабужском, с 4.3.1964 г. в Агрызском районах. Ныне входит в состав Девяттернинского сельского поселения.

Число жителей: в 1958 г. – 22, 1970 г. – 134, 1989 г. – 26, 2002 г. – 2, 2010 г. – 2, 2015 г. – 1 чел. (татары).

**КОНТУЗЛÁ** (Кондызлы), деревня в верховье р.Азевка, в 90 км к югу от г.Агрыз. Основана в конце 18 в. переселенцами из д.Бобровка Козловской волости Сарапульского уезда. До 1860-х гг. жители относились к категории удельных крестьян. Основные занятия жителей в этот период – земледелие и скотоводство, были



*И.В.Маненок*



*Д.М.Нурутдинов*

распространены кузнечный и дегтярно-смоляной промыслы, подённая работа в Пермской и Вятской губерниях. В 1895 г. открыта земская школа. В конце 19 в. земельный надел сельской общины составлял 660,5 дес.

До 1919 г. деревня входила в Пьяноборскую волость Елабужского уезда Вятской, с 1919 г. – Казанской, с 1920 г. – Вятской губерний. С января 1921 г. в составе Елабужского (до июня уезд), с 1928 г. – Челнинского кантонов ТАССР. С 10.8.1930 г. в Красноборском, с 28.10.1960 г. в Бондюжском, с 1.2.1963 г. в Елабужском, с 4.3.1964 г. в Агрызском районах. Ныне входит в состав Азевского сельского поселения.

В деревне действует фельдшерский пункт, располагается Красноборское лесничество.

Число жителей: в 1859 г. – 298, 1887 г. – 448, 1905 г. – 478, 1920 г. – 551, 1926 г. – 676, 1938 г. – 671, 1949 г. – 498, 1958 г. – 393, 1970 г. – 219, 1989 г. – 73, 2002 г. – 47, 2010 г. – 32, 2015 г. – 19 чел. (русские).



1



2



3



4

**КРАСНЫЙ БОР**, село в 91 км к югу от г.Агрыз, пристань Нижнекамского водохранилища. Известно с 1680 г. До начала 1920-х гг. – с.Пьяный Бор. В дореволюционных источниках известно также под названием Тихоновское, является самым древним русским селением на территории Агрызского рай-

*с. Красный Бор. 1. Контора пароходства; 2. Больница; 3. Общий вид села; 4. Окрестности села.*



она. До 1860-х гг. жители относились к категории удельных (до 1797 г. — дворцовых) крестьян. Основные занятия жителей в этот период — земледелие и скотоводство, были распространены пчеловодство, торговля, охота, рыболовство, лесозаготовительный, кузнечный и красильный промыслы, подённая работа. По сведениям 1887 г., в селе располагалось волостное правление, функционировали церковь, церковно-приходская школа для мальчиков (одноклассная, позднее 4- и 5-классная), земская школа для девочек, хлебная пристань, контора пароходства, базар, ярмарка (трижды в год). В этот период земельный надел сельской общины составлял 3464 дес. В 1888 г. в селе открыта первая врачебная амбулатория, в 1907 г. — отделение терапии, в 1894 г. — общественная библиотека (на частные пожертвования), в 1900 г. — второклассная школа по подготовке учителей для начальных школ. В селе в 1901 г. проездом побывал писатель А.П.Чехов с женой, народной артисткой СССР О.Л.Книппер-Чеховой. В 1896 и 1914 гг. село выгорело во время пожаров.

До 1919 г. село являлось центром Пьяноборской волости Елабужского уезда Вятской, с 1919 — Казанской, с 1920 г. — Вятской губерний. С января 1921 г. в составе Елабужского (до июня уезд), с 1928 г. — Челнинского кантонов ТАССР. С 10.8.1930 г. центр Красноборского района. С 28.10.1960 г. в Бондюжском, с 1.2.1963 г. в Елабужском, с 4.3.1964 г. в Агрызском районах. Ныне центр Красноборского сельского поселения.

В 1930 г. в селе организован колхоз «Прикамец». В 1968 г. объединён с колхозами «Пригорный» (д.Зуево) и «Активист» (с.Кулегаш, д.Байтуганово, д.Ожбуи). В 1988 г. вышел из его состава. В 1929 г. закрыта церковь, в её здании разместились библиотека. В 1930 г. открыта четырёхклассная школа, в 1931 г. преобразована в семилетнюю, в 1935 г. — в среднюю (в 1972 г. построено 2-этажное здание). Жители работают преимущественно в ООО «Агрофирма «Ак Барс — Агрыз» и КФХ, занимаются полеводством, мясо-молочным скотоводством. В селе действуют маслозавод (1978 г.), современное картофелехранилище (2009 г.), детский сад, дом культуры, 2 библиотеки, аптека, детский приют (2007 г.), мечеть, церковь (в стадии строительства).

В селе сохранилось здание пароходных контор — архитектурный памятник конца 19 — начала 20 в. Здесь установлены памятник участникам Гражданской войны, памятник комиссару Волжской военной флотилии Н.Маркину. В окрестностях села выявлены археологические селища и кладбища древних людей (Муновские и Верхнемалиновские городища) 1–3 вв. н.э. Археологические находки, относящиеся к этому периоду, получили в исторической науке название «пьяноборская культура» (термин введён в 1901 г. сотрудником Императорской археологической комиссии А.Спициным,

после того как в 1880 г. в Обществе археологии, истории и этнографии при Казанском университете поступила пожертвованная П.П.Пасынковым коллекция древних вещей, собранная в с. Пьяный Бор).

С селом связаны жизнь и деятельность хирурга, акушера-гинеколога, заслуженного врача ТАССР И.В.Маненко (1898–1985), в честь него на здании больницы установлена мемориальная доска.

Среди известных уроженцев села: А.М.Кибардин (1948–2001) — химик-органик, доктор химических наук; Д.М.Нурутдинов (р. 1937) — бурильщик, Герой Социалистического Труда, заслуженный работник нефтяной и газовой промышленности РСФСР, заслуженный работник Министерства топлива и энергетики РФ, заслуженный нефтяник ТАССР.

Число жителей: в 1859 г. — 2039, 1877 г. — 1917, 1887 г. — 1917, 1905 г. — 2180, 1920 г. — 2582, 1926 г. — 2057, 1938 г. — 2208, 1949 г. — 1926, 1958 г. — 2254, 1970 г. — 1702, 1989 г. — 1588, 2002 г. — 1601, 2010 г. — 1443, 2015 г. — 1487 чел. (русские).

**КРЫНДЫ** (Кырынды), село в бассейне р.Иж, в 50 км к югу от г.Агрыз. Основано татарами в 1-й половине 17 в. В 1840-х гг. в селе поселились русские. В 18 — 1-й половине 19 в. жители относились к категории государственных крестьян. Основные занятия жителей в этот период — земледелие и скотоводство, были распространены извоз, кузнечный промысел, торговля. В начале 20 в. часть татарского населения, подвергшаяся в 18 в. насильственному крещению, вернулась в ислам. В начале 20 в. в селе функционировали Петропавловская церковь (1892 г.; памятник архитектуры, сохранилась частично), мечеть (1907 г.), мектеб, миссионерская школа (1871 г.), кожевенный завод К.А.Лихачёва (1870 г.), 2 водяные мельницы. В этот период земельный надел сельской общины составлял 1747,7 дес. Рядом с селом располагалась д.Турдали (по сведениям 1850 г., в ней проживали 213 чел.), с начала 1950-х гг. вошла в состав К.

До 1919 г. село входило в Кучуковскую волость Елабужского уезда Вятской, с 1919 г. — Казанской, с 1920 г. — Вятской губерний. С января 1921 г. в составе Елабужского (до июня уезд), с декабря — Агрызского, с 1924 г. — Елабужского кантонов ТАССР. С 14.2.1927 г. в Агрызском, с 1.2.1963 г. в Елабужском, с 4.3.1964 г. в Агрызском районах. Ныне центр Крындынского сельского поселения.

В 1920-х гг. в официальных документах село упоминается как 2 населённых пункта: Татарские и Русские Крынды, в дальнейшем фигурирует как один населённый пункт. До 2011 г. в селе работала средняя общеобразовательная школа, была реорганизована в начальную. В настоящее время функционируют: детский сад, дом культуры (первоначально располагался в здании мечети, в 1955 г. построено новое здание, сгорело в 1983 г.), биб-



лиотека, киноустановка, 2 мечети (1992, 1995 гг.). Жители работают преимущественно в ООО «Агрофирма «Ак Барс — Агрыз» и КФХ, занимаются полеводством, мясо-молочным животноводством.

Среди известных уроженцев села: Э.Ф.Ахметова (р. 1978) — первый заместитель руководителя Республиканского агентства по печати и массовым коммуникациям «Татмедиа» (с 2015 г.), заслуженный работник печати и массовых коммуникаций РТ; Г.Г.Галиев (1928–2018) — писатель, член Союза писателей РТ.

Число жителей: в 1744 г. — 18 душ мужского пола; 1859 г. — 249, 1887 г. — 800, 1905 г. — 963, 1920 г. — 1046, 1926 г. — 907, 1938 г. — 885, 1958 г. — 1156, 1970 г. — 990, 1989 г. — 723, 2002 г. — 643, 2015 г. — 622 чел. (татары).

**КУДАШЕВО** (Кодаш), село на р.Юринка, в 24 км к юго-западу от г.Агрыз. Основано во 2-й половине 16 в. В 18 — 1-й половине 19 в. жители относились к категории государственных крестьян. Основные занятия жителей в этот период — земледелие и скотоводство, были распространены торговля, роготно-кулеткацкий и гончарный промыслы. Мечеть села разрушена в 1743 г.,

позднее построена новая. В 1816 г. указным муллой села был избран Фатхулла Масагутов (1787–1863). Его сын А.Ф.Масагутов (1815–1892) в 1845 г. стал первым указным муллой г. Елабуга, а внук — Х.А.Масагутов (1862–1921) в 1886 г. был избран указным муллой 1-й Соборной мечети д. Морты, в 1907 г. — депутатом Государственной думы от Елабужского уезда Вятской губернии. В начале 20 в. в селе функционировали мечеть (в 1930-е гг. закрыли, здание использовали под зернохранилище, школу, клуб), мектеб (1820 г.), земская школа (1914 г.). В этот период земельный надел сельской общины составлял 1670,2 дес.

До 1919 г. село входило в Сарсак-Омгинскую волость Елабужского уезда Вятской, с 1919 г. — Казанской, с 1920 г. — Вятской губерний. С января 1921 г. в составе Елабужского (до июня уезд), с декабря — Агрызского, с 1924 г. — Елабужского кантонов ТАССР. С 14.2.1927 г. в Агрызском, с 1.2.1963 г. в Елабужском, с 4.3.1964 г. в Агрызском районах. Ныне центр Кудашевского сельского поселения.

В селе в 1949–1993 гг. действовал колхоз «Алга», в 1994–2006 гг. коллективное предприятие «Алга». Жи-

тели работают преимущественно в КФХ, занимаются полеводством, мясо-молочным животноводством. В 1972 г. в селе открыта восьмилетняя школа, в 1989 г. преобразована в среднюю, в 2006 г. — в школу — детский сад. В настоящее время функционируют начальная школа — детский сад, клуб, библиотека, мечеть «Нур» (2006 г.).

Среди известных уроженцев села — Т.Закиров (1925–1994) — писатель, драматург.

Число жителей: в 1762 г. — 80 душ мужского пола; 1859 г. — 400, 1877 г. — 562, 1905 г. — 719, 1920 г. — 994, 1926 г. — 848, 1938 г. — 864, 1958 г. — 316, 1970 г. — 295, 1989 г. — 309, 2002 г. — 279, 2015 г. — 228 чел. (татары).

**КУЛЕГÁШ** (Күләгәш), село на левом притоке р.Бима, в 94 км к юго-востоку от г.Агрыз. Основано в конце 18 в. Г.Курмаевым из д.Бима. В дореволюционных источниках упоминается также под названием Киясово. В 18–19 вв. жи-




1



2



3



4

с. Крынды. 1. Мечеть №1; 2. Мечеть №2; 3. Петропавловская церковь; 4. Окрестности села.





тели относились к категории тептярей. Основные занятия жителей в этот период — земледелие и скотоводство, были распространены пчеловодство, плотничный и лесозаготовительный промыслы. Земельный надел сельской общины составлял 215,6 дес.

До 1919 г. село входило в Бимскую волость Елабужского уезда Вятской, с 1919 г. — Казанской, с 1920 г. — Вятской губерний. С января 1921 г. в составе Елабужского (до июня уезд), с декабря — Агрызского, с 1924 г. — Елабужского, с 1928 г. — Челнинского кантонов ТАССР. С 10.8.1930 г. в Красноборском, с 28.10.1960 г. в Бондюжском, с 1.2.1963 г. в Елабужском, с 4.3.1964 г. в Агрызском районах. Ныне центр Кулегашского сельского поселения.

В 1929 г. в селе организован колхоз «Коммунар». В 1955 г. в его состав вошли колхозы дд. Байтуганово и Ожбуй. Позже колхоз «Коммунар» объединён с колхозом д. Волково под названием «Активист». В 1968 г. колхозы «Прикамец» (с. Красный Бор) и «Активист» объединены в совхоз «Красноборский», из которого в 1988 г. выделен совхоз «Кулегашский», с 1995 г. СХО «Кулегашский», с 1997 г. СХПК «Кулегаш», с 2002 г. ООО «Онар». Жители работают преимущественно в ООО «Агрофирма «Ак Барс — Агрыз» (коневодство, зерновое растениеводство, производство кормов для животных), занимаются полеводством, молочным скотоводством, свиноводством, пчеловодством.

В начале 1920-х гг. в селе открыта изба-читальня. Во время голода 1920-х гг. в К. размещалась столовая благотворительной организации «Американская администрация помощи» («АРА») в помощь голодающим. В 1940 г. открыто отделение Всероссийского общества слепых: до 1967 г. функционировал верёвочный цех (вили шпагаты, вязали сетки). В 1935 г. построен клуб. В 1930 г. открыта начальная школа (построено новое зда-

ние), в 1951 г. преобразована в семилетнюю (в 1963 г. построено новое здание для начальной школы), в 1967 г. — в восьмилетнюю (в 1978 г. разместилась в реконструированном здании бывшей Красноборской средней школы), в 1990 г. — в среднюю. В 1979–1984 гг. при школе действовал интернат для детей из дд. Байтуганово, Каменный Ключ, Ожбуй. В 2013 г. открыто многофункциональное здание дома культуры, в котором также разместились библиотека и фельдшерско-акушерский пункт. В селе действуют детский сад «Солнышко» (с 1979 г.), отделение почты (1960 г.). В 1992 г. при клубе создан фольклорный коллектив «Курмызак олык».

В окрестностях села выявлен археологический памятник — Коноваловский могильник (3 в. до н.э. — 3 в. н.э.).

Число жителей: в 1859 г. — 75, 1887 г. — 79, 1905 г. — 320, 1920 г. — 323, 1926 г. — 347, 1938 г. — 416, 1949 г. — 336, 1958 г. — 373, 1970 г. — 389, 1989 г. — 293, 2002 г. — 302, 2015 г. — 327 чел. (марийцы).

**МАДЫК** (Мандык), деревня в 99 км к юго-востоку от г. Агрыз, на границе с Удмуртской Республикой. Основана в начале 18 в. В дореволюционных источниках упоминается также под названиями Старый Мадык, Мандык. В 18 — 1-й половине 19 в. жители относились к категории тептярей. Основные занятия жителей в этот период — земледелие и скотоводство, были распространены изготовление хомутов, лесозаготовительный промысел. В начале 20 в. в деревне функционировали миссионерская школа, мельница. В этот период земельный надел сельской общины составлял 180,1 дес.

До 1919 г. деревня входила в Бимскую волость Елабужского уезда Вятской, с 1919 г. — Казанской, с 1920 г. — Вятской губерний. С января 1921 г. в составе Елабужского (до июня уезд), с декабря — Агрызского, с 1924 г. — Елабужского, с 1928 г. — Челнинского кантонов ТАССР. С 10.8.1930 г. в Красноборском, с 28.10.1960 г. в Агрызском, с 1.2.1963 г. в Елабужском, с 4.3.1964 г. в Агрызском районах. Ныне входит в состав Бимского сельского поселения.

В 1929 г. в деревне организован колхоз им. Кирова, в 1950 г. вошёл в состав колхоза «Мариец» (с. Бима), с 1989 г. в составе колхоза «Новая жизнь», с 1995 г. коллективное предприятие «Пелемеш». Жители работают преимущественно в ООО «Агрофирма «Ак Барс — Агрыз», занимаются свиноводством, полеводством. В М. действуют церковь, фельдшерско-акушерский пункт.

Число жителей: в 1811 г. — 39 душ мужского пола; 1834 г. — 133, 1859 г. — 217, 1887 г. — 330, 1905 г. — 379, 1920 г. — 326 (совместно с д. Новый Мадык), 1926 г. — 274, 1938 г. — 327, 1949 г. — 258, 1958 г. — 249, 1970 г. — 226, 1989 г. — 112, 2002 г. — 90, 2010 г. — 68, 2015 г. — 63 чел. (марийцы).



с. Кулегаш. Фольклорный коллектив «Курмызак олык».



**МАДЬЯР**, деревня в 5 км от Нижнекамского водохранилища, в 72 км к югу от г.Агрыз. Основана в 1920-е гг. выходцами из с.Салауши как сельскохозяйственная артель. С момента основания входила в Салаушскую волость Елабужского, с 1928 г. — Челнинского кантонов ТАССР. С 10.8.1930 г. в Красноборском, с 28.10.1960 г. в Агрызском, с 1.2.1963 г. в Елабужском, с 4.3.1964 г. в Агрызском районах. Ныне входит в состав Салаушского сельского поселения.

В 1929 г. в деревне организован колхоз, в 1968 г. вошёл в состав колхоза им. Пушкина (с.Салауши), с 1995 г. СХПК «Идель». Жители занимаются полеводством, молочным скотоводством.

Число жителей: в 1926 г. — 99, 1938 г. — 524, 1949 г. — 150, 1958 г. — 130, 1970 г. — 122, 1989 г. — 49, 2002 г. — 25, 2010 г. — 9, 2015 г. — 7 чел. (татары).

**МОРДВА́** (Мордывий), деревня на р.Чаж, в 23 км к югу от г.Агрыз. Основана в 17 в. До реформы 1861 г. жители относились к категории помещичьих крестьян (первоначально принадлежали татарским помещикам Яушевым, с 1730-х гг. — мурзам Тевкелевым). Основные занятия жителей в этот период — земледелие и скотоводство, были распространены кузнечный и плотничный промыслы, изготовление корзин, извоз. В 18 в. жители приняли активное участие в Терсинских восстаниях.



д. Мордва. 1. Обелиск в память о погибших в годы Великой Отечественной войны; 2. Мечеть; 3. Главная улица деревни.



А.Х.Ситдикова



Ф.Х.Хурматова

В начале 20 в. в деревне функционировали почтовая станция, мечеть, мектеб, земская русско-татарская школа, стекольный завод купца И.Вишнякова (1883 г.), базар. В этот период земельный надел сельской общины составлял 392,6 дес.

До 1919 г. деревня входила в Сарсак-Омгинскую волость Елабужского уезда Вятской, с 1919 г. — Казанской, с 1920 г. — Вятской губерний. С января 1921 г. в составе Елабужского (до июня уезд), с декабря — Агрызского, с 1924 г. — Елабужского кантонов ТАССР. С 14.2.1927 г. в Агрызском, с 1.2.1963 г. в Елабужском, с 4.3.1964 г. в Агрызском районах. Ныне входит в состав Терсинского сельского поселения.

В 1930 г. в М. организован колхоз «Маркс». В настоящее время в деревне действуют ООО «Агрофирма «Ак Барс — Агрыз», ООО «Назяр», ООО «Агрохимсервис». Жители занимаются полеводством, скотоводством. Функционируют фельдшерско-акушерский пункт, мечеть.

Среди известных уроженцев деревни: А.Х.Ситдикова (1913–2000) — народный художник Башкирской АССР, член Союза художников СССР.

Число жителей: в 1859 г. — 204, 1887 г. — 321, 1905 г. — 412, 1920 г. — 539, 1926 г. — 474, 1938 г. — 425, 1958 г. — 251, 1970 г. — 174, 1989 г. — 148, 2002 г. — 141, 2010 г. — 150, 2015 г. — 149 чел. (татары).

**МУКШУ́Р**, деревня в верховье р.Чаж, в 49 км к юго-западу от г.Агрыз. Основана в 1650–1660-х гг. В до-революционных источниках упоминается также под названиями Еманчур, Татарский Мукшур. В 1710–1733 гг.

в деревне не было жителей в связи с их переселением в сс.Табарле и Сукман. В дальнейшем была вновь заселена. Во 2-й половине 18 в. часть населения подверглась насильственному крещению (позднее вернулись в ислам). В 18 — 1-й половине 19 в. жители относились к категории государственных крестьян. Основные занятия жителей в этот период — земледелие и скотоводство, были распространены плотничный, лесо-





пильный, кулеткацкий промыслы, извоз. В начале 20 в. функционировали мечеть (1903 г.), мектеб и медресе. В этот период земельный надел сельской общины составлял 1128,5 дес.

До 1919 г. деревня входила в Сарсак-Омгинскую волость Елабужского уезда Вятской, с 1919 г. — Казанской, с 1920 г. — Вятской губерний. С января 1921 г. в составе Елабужского (до июня уезд), с декабря — Агрызского, с 1924 г. — Елабужского кантонов ТАССР. С 14.2.1927 г. в Агрызском, с 1.2.1963 г. в Елабужском, с 4.3.1964 г. в Агрызском районах. Ныне входит в состав Табарлинского сельского поселения.

В 1938 г. минарет мечети спилен, до 1963 г. здание использовалось как начальная школа. В 1928–1929 гг. в деревне организован колхоз «Урняк» (первый председатель — А.Ахтямов). После Великой Отечественной войны к колхозу «Урняк» были присоединены колхозы «Красный факел», «Кызыл флаг» и колхоз им. М. Горького. В 1961 г. объединён с колхозом «Игенче» (с.Сукман). Жители работают преимущественно в ООО «Агрофирма «Ак Барс – Агрыз», занимаются полеводством, скотоводством. В деревне действуют клуб, медпункт.

Среди известных уроженцев деревни: Ф.Х.Хурматов (р. 1942) — музыкант, заслуженный работник культуры ТАССР, заслуженный артист РТ.

Число жителей: в 1744 г. — 30 душ мужского пола; 1859 г. — 276, 1887 г. — 479, 1905 г. — 640, 1920 г. — 683, 1926 г. — 661, 1938 г. — 635, 1958 г. — 302, 1970 г. — 242, 1989 г. — 160, 2002 г. — 127, 2010 г. — 86, 2015 г. — 83 чел. (татары).

**НАЗЯР** (Нэжэр), село на р.Иж, в 32 км к югу от г.Агрыз. Известно с 1646 г. как владение помещиков Яушевых. В источниках 17 — начала 18 в. упоминается также под названием Назярбаш. Во 2-й четверти 18 в. перешло в собственность рода Тевкелевых, в 19 в. принадлежало дворянам Алкиным, Муратовым, князьям Чанышевым. До 1861 г. жители относились к категории помещичьих крестьян. Основные занятия жителей в этот период — земледелие и скотоводство, были распространены сапожный промысел, заготовка леса, сплавы плотов, изготовление тарантасов. Население принимало активное участие в Терсинских восстаниях и Крестьянской войне 1773–1775 гг. под предводительством Е.И.Пугачёва. В начале 20 в. в селе функционировали мечеть, медресе, земская русско-татарская школа. В этот период земельный надел сельской общины составлял 660,4 дес.



с. Нижнее Кучуково. 1. Улица села; 2. Детский сад «Чулпан».

До 1919 г. село входило в Кучуковскую волость Елабужского уезда Вятской, с 1919 г. — Казанской, с 1920 г. — Вятской губерний. С января 1921 г. в составе Елабужского (до июня уезд), с декабря — Агрызского, с 1924 г. — Елабужского кантонов ТАССР. С 14.2.1927 г. в Агрызском, с 1.2.1963 г. в Елабужском, с 4.3.1964 г. в Агрызском районах. Ныне входит в состав Терсинского сельского поселения.

В селе действует ООО «Назар». Жители занимаются полеводством, животноводством. Функционируют клуб, фельдшерско-акушерский пункт.

Число жителей: в 1762 г. — 163, 1858 г. — 395, 1887 г. — 363, 1920 г. — 709, 1926 г. — 550, 1938 г. — 527, 1958 г. — 271, 1970 г. — 213, 1989 г. — 137, 2002 г. — 96, 2010 г. — 99, 2015 г. — 90 чел. (татары).

**НИЖНЕЕ КУЧУКОВО** (Түбән Көчек), село на р.Варклед, в 40 км к югу от г.Агрыз. Основано в 16 в. Известно с 1646 г. как владение татарских помещиков Яушевых. До 1861 г. жители относились к категориям государственных крестьян, башкир-вотчинников и тептярей. Основные занятия жителей в этот период — земледелие и скотоводство, были распространены смолокурный, рогожный, валяльно-войлочный, кожевенный промыслы, торговля. По сведениям 1855 г., в селе в 1840 г. был открыт мектеб. В начале 20 в. здесь функционировали 3 мечети, 2 медресе (одно из них известно с 1790 г.), земская русско-татарская школа (1910-е гг.), 12 водяных и ветряная мельницы. В этот период земельный надел сельской общины составлял 864,5 дес.

До 1919 г. село являлось центром Кучуковской волости Елабужского уезда Вятской, с 1919 г. — Казанской, с 1920 г. — Вятской губерний. С января 1921 г. в составе Елабужского (до июня уезд), с декабря — Агрызского, с 1924 г. — Елабужского кантонов ТАССР. С 14.2.1927 г. в Агрызском, с 1.2.1963 г. в Елабужском, с 4.3.1964 г. в Агрызском районах. Ныне центр Кучуковского сельского поселения.



## Агрызский район



М.А.Аскалиева



Г.Х.Гафаров



В.Ф.Макарова



Р.Ф.Саетов



Р.М.Хазиев



Ш.Х.Хазиев

В 1919–1930 гг. территория села называлась «Новое Кучуково», а Верхнее Кучуково — «Чулпан». В 1950 г. сёла объединились в одно — Нижнее Кучуково. В 1938 г. в селе организован колхоз «Красный Маяк». В 1969 г. в его состав вошёл колхоз «Ильичёвка» (с. Варклед-Бодья), образовав колхоз «Родина», в 1994–2002 гг. СХПК «Иркен». В 1929 г. открыта начальная школа, в 1932 г. преобразована в семилетнюю, в 1961 г. — в восьмилетнюю, в 1977 г. — в среднюю (построено новое здание). До 1990 г. в школе обучались дети из населённых пунктов Варклед-Бодья, Янга-Аул, Варклед-Аул, Назяр, Чишма, Бизяки, Русская Шаршада, с 2007 г. — дд. Татарская Шаршада, Сахра. Жители работают преимущественно в ООО «Агрофирма «Ак Барс – Агрыз» и КФХ, занимаются полеводством, животноводством, овощеводством. В селе действуют детский сад, дом куль-

туры, библиотека, фельдшерско-акушерский пункт, мечеть (1990 г.).

На территории села сохранились: двухэтажный дом зажиточного крестьянина Х.Саттарова — архитектурный памятник начала 20 в. и здание мечети 1890-х гг. постройки.

Среди известных уроженцев села: М.А.Аскалиева (р. 1940) — кавалер орденов «Знак Почёта», Дружбы народов, делегат XXVII съезда КПСС; Х.М.Закиров (р. 1942) — писатель, член Союза журналистов РТ, автор двухтомника «Арчане в Великой Отечественной войне»; Р.Ф.Саетов (1952–2002) — административно-хозяйственный деятель, глава Агрызского муниципального района (в 2000–2002 гг.); Ф.Н.Хакимова (р. 1948) — журналист, член Союза журналистов РТ.

Число жителей: в 1859 г. — 1063, 1920 г. — 1594, 1926 г. — 1387, 1938 г. — 1138, 1958 г. — 864, 1970 г. — 915, 1989 г. — 769, 2002 г. — 663, 2015 г. — 685 чел. (татары).



1



2



3

с. Нижнее Кучуково. 1. Школа; 2. Мечеть (1990 г.); 3. Мост через р. Варклед.

**НОВАЯ ЧЕКАЛДА́** (Яна Чекалда), село в 74 км к юго-востоку от г.Агрыз, на границе с Удмуртской Республикой. Основано в 1858 г. Основные занятия жителей в этот период — земледелие и скотоводство, было распространено изготовление деревянной посуды. В начале 20 в. в селе функционировала земская школа (1896 г.). В этот период земельный надел сельской общины составлял 822,8 дес.

До 1919 г. село входило в Старо-Чекалдинскую волость Елабужского уезда Вятской, с 1919 г. — Казанской, с 1920 г. — Вятской губерний. С января 1921 г. в составе Елабужского (до июня уезд), с декабря — Агрызского, с 1924 г. — Елабужского, с 1928 г. — Челнинского



кантонов ТАССР. С 10.8.1930 г. в Красноборском, с 28.10.1960 г. в Агрызском, с 1.2.1963 г. в Елабужском, с 4.3.1964 г. в Агрызском районах. Ныне входит в состав Бимского сельского поселения.

В 1930 г. в селе организован колхоз «Красный Октябрь». В колхозе было 6 ветряных мельниц, кирпичный завод, маслобойня по производству конопляного масла, кузница, пилорама, 2 конюшни, ферма. В настоящее время в селе действует ООО «Агрофирма «Ак Барс — Агрыз».

Среди известных уроженцев села: В.Н.Вахрин (р. 1945) — писатель, автор книг о родном крае, заслуженный работник народного образования Удмуртской Республики.

Число жителей: в 1887 г. — 655, 1905 г. — 1023, 1920 г. — 815, 1926 г. — 925, 1938 г. — 748, 1949 г. — 551, 1958 г. — 356, 1970 г. — 204, 1989 г. — 40, 2002 г. — 16, 2010 г. — 11, 2015 г. — 11 чел. (русские, марийцы).

**НОВОЕ АККУЗИНО** (Яңа Акхужа), село в бассейне р.Чаж, в 40 км к юго-западу от г.Агрыз. Основано в 1864 г. переселенцами из сс. Старое Аккузино и Кучуково. Основные занятия жителей в этот период — земледелие и скотоводство, был распространён лапотный промысел. В начале 20 в. в селе функционировали мечеть (1881 г.), земская русско-татарская школа (1885 г.; первый преподаватель — М.Курбангалеев). В этот период земельный надел сельской общины составлял 1765 дес.

До 1919 г. село входило в Сарсак-Омгинскую волость Елабужского уезда Вятской, с 1919 г. — Казанской, с 1920 г. — Вятской губерний. С января 1921 г. в составе Елабужского (до июня уезд), с декабря — Агрызского, с 1924 г. — Елабужского кантонов ТАССР. С 14.2.1927 г. в Агрызском, с 1.2.1963 г. в Елабужском, с 4.3.1964 г. в Агрызском районах. Ныне входит в состав Табарлинского сельского поселения.

Действовавший в селе колхоз «Якты юл» в годы Великой Отечественной войны был разделён на колхозы «Якты юл», им. Тимошенко и им. Жданова. В 1951 г. они вновь объединены. С 2016 г. в составе ООО «Агрофирма «Ак Барс — Агрыз». Жители занимаются полеводством, животноводством. В селе действуют начальная школа, клуб, фельдшерский пункт, мечеть (1999 г.).

Среди известных уроженцев села: Г.Х.Гафаров (1930–2005) — заслуженный механизатор РТ, кавалер ордена «Знак Почёта»; В.Ф.Макарова (р. 1968) — доктор филологических наук; Р.М.Хазиев (р. 1959) — председатель Государственного комитета РТ по тарифам (в 2011–2012 гг.), заслуженный работник жилищно-коммунального хозяйства РТ и РФ, заслуженный энергетик РТ;



В.Н.Вахрин

Ш.Х.Хазиев (1924–1996) — заслуженный работник сельского хозяйства РТ.

Число жителей: в 1887 г. — 528, 1905 г. — 746, 1920 г. — 828, 1926 г. — 999, 1938 г. — 929, 1958 г. — 508, 1970 г. — 546, 1989 г. — 366, 2002 г. — 272, 2010 г. — 255, 2015 г. — 233 чел. (татары).

**НОВОЕ СЛЯКОВО** (Яңа Эсләк), деревня на р.Бима, в 84 км к юго-востоку от г.Агрыз. Основана в 1928 г. переселенцами из с.Старое Сляково. Основные занятия жителей в этот период — полеводство и овцеводство. С момента основания деревня входила в состав Исенбаевской волости Челнинского кантона ТАССР. С 10.8.1930 г. в Красноборском, с 28.10.1960 г. в Агрызском, с 1.2.1963 г. в Елабужском, с 4.3.1964 г. в Агрызском районах. Ныне входит в состав Кадыбашского сельского поселения.

В настоящее время действует ООО «Агрофирма «Ак Барс — Агрыз». Клуб закрыт в 2008 г.

Число жителей: в 1938 г. — 339, 1949 г. — 319, 1958 г. — 283, 1970 г. — 220, 1989 г. — 65, 2002 г. — 45, 2010 г. — 32, 2015 г. — 24 чел. (татары).

**НОВНИКОЛЬСКИЙ** (Яңа Никольский), посёлок на р.Назарка, в 37 км к югу от г.Агрыз. Основан в 1910 г. До 1919 г. посёлок входил в состав Сарсак-Омгинской волости Елабужского уезда Вятской, с 1919 г. — Казанской, с 1920 г. — Вятской губерний. С января 1921 г. в составе Елабужского (до июня уезд), с декабря — Агрызского, с 1924 г. — Елабужского кантонов ТАССР. С 14.2.1927 г. в Агрызском, с 1.2.1963 г. в Елабужском, с 4.3.1964 г. в Агрызском районах. Ныне входит в состав Новобизякинского сельского поселения.

Действовавший в посёлке колхоз в 1950 г. вошёл в состав колхоза им. Ленина, объединившего населённые пункты Варклед-Аул, Вольный Труд, Новоникольский, Новые Бизяки, Староникольский, Янга-Аул.

Число жителей: в 1920 г. — 41, 1926 г. — 31, 1938 г. — 92, 1958 г. — 73, 1970 г. — 39, 1989 г. — 8, 2002 г. — 5, 2010 г. — 2, 2015 г. — 2 чел. (русские).

**НОВЫЕ БИЗЯКІ** (Яңа Бәзәкә), деревня в верховье р.Уса, в 45 км к юго-западу от г.Агрыз. Основана в 1884 г. выходцами из с.Старые Бизяки. В дореволюционных источниках известна также под названиями Починок Новоусовский, Крутовражский. Жители относились к категориям теплярей и государственных крестьян. Основные занятия жителей в этот период — земледелие и скотоводство, были распространены лесные промыслы, торговля. В начале 20 в. в деревне функционировали мечеть (1907 г.), мектеб, ветряная мельница. В этот период земельный надел сельской общины составлял 301 дес.





До 1919 г. деревня входила в Варзятчинскую волость Елабужского уезда Вятской, с 1919 г. — Казанской, с 1920 г. — Вятской губерний. С января 1921 г. в составе Вотской автономной области, с октября — в Елабужском, с декабря — в Агрызском, с 1924 г. — в Елабужском кантонах ТАССР. С 14.2.1927 г. в Агрызском, с 1.2.1963 г. в Елабужском, с 4.3.1964 г. в Агрызском районах. Ныне центр Новобизякинского сельского поселения.

В годы коллективизации в деревне организован колхоз «Яктылык», позже переименован в им. Ворошилова. В 1950 г. вошёл в состав колхоза им. Ленина, объединившего населённые пункты Варклед-Аул, Вольный Труд, Новоникольский, Новые Бизяки, Староникольский, Янга-Аул.

В начале 1930-х гг. в доме Х.Даутова открыта начальная школа (в 1933 г. построено новое здание). В настоящее время в деревне действуют начальная школа, фельдшерско-акушерский пункт, мечеть (1998 г.). Жители работают преимущественно в КФХ, ООО «Агрофирма «Ак Барс — Агрыз», занимаются животноводством.

Число жителей: в 1887 г. — 85, 1897 г. — 231, 1920 г. — 166, 1926 г. — 181, 1938 г. — 189, 1958 г. — 125, 1970 г. — 202, 1989 г. — 128, 2002 г. — 115, 2010 г. — 97, 2015 г. — 99 чел. (татары).

**НОВЫЙ КЗЫЛ-ЯР** (Яңа Кызылъяр), деревня на р.Юринка, в 26 км к юго-западу от г.Агрыз. Основана в середине 17 в. До 1860-х гг. жители относились к категории государственных крестьян. Основные занятия жителей в этот период — земледелие и скотоводство, были распространены рогожно-кулеткацкий промысел, торговля. В начале 20 в. функционировали мечеть, мектеб (с 1830 г.). В этот период земельный надел сельской общины составлял 704,6 дес.

До 1919 г. деревня входила в Сарсак-Омгинскую волость Елабужского уезда Вятской, с 1919 г. — Казанской, с 1920 г. — Вятской губерний. С января 1921 г. в составе Елабужского (до июня уезд), с декабря — Агрызского, с 1924 г. — Елабужского кантонов ТАССР. С 14.2.1927 г. в Агрызском, с 1.2.1963 г. в Елабужском, с 4.3.1964 г. в Агрызском районах. Ныне входит в состав Кудашевского сельского поселения.

В деревне работала свиноферма (в 2006 г. ликвидирована).

Число жителей: в 1811 г. — 100, 1859 г. — 169, 1887 г. — 298, 1905 г. — 376, 1920 г. — 492, 1926 г. — 474, 1938 г. — 352, 1958 г. — 130, 1970 г. — 91, 1989 г. — 22, 2002 г. — 9, 2010 г. — 5, 2015 г. — 4 чел. (татары).

**ОЖБУЙ**, деревня на р.Бима, в 99 км к юго-востоку от г.Агрыз. Основана в 18 в. До 1860-х гг. жители относились к категориям тептярей и башкир-вотчинников. Основные занятия жителей в этот период — земледелие

и скотоводство, был распространён лапотный промысел. В начале 20 в. земельный надел сельской общины составлял 215,6 дес.

До 1919 г. деревня входила в Бимскую волость Елабужского уезда Вятской, с 1919 г. — Казанской, с 1920 г. — Вятской губерний. С января 1921 г. в составе Елабужского (до июня уезд), с декабря — Агрызского, с 1924 г. — Елабужского, с 1928 г. — Челнинского кантонов ТАССР. С 10.8.1930 г. в Красноборском, с 28.10.1960 г. в Бондюжском, с 1.2.1963 г. в Елабужском, с 4.3.1964 г. в Агрызском районах. Ныне входит в состав Кулегашского сельского поселения.

В 1931 г. в деревне организован колхоз «Ударник». После объединения с колхозом с.Волково получил название «Активист». В 1955 г. вошёл в состав колхоза «Коммунар» (с.Кулегаш). С 1988 г. в составе совхоза «Кулегашский» (с 1995 г. СХО «Кулегаш», с 1997 г. СХПК «Кулегаш»), с 2016 г. в составе ООО «Агрофирма «Ак Барс — Агрыз». В настоящее время жители деревни в основном работают в с.Кулегаш на конеферме, занимаются пчеловодством, скотоводством, валяльным промыслом.

В окрестностях деревни выявлен археологический памятник Ожбуйское селище, относящийся к пьяноборской и мазунинской культурам (3 в. до н.э. — 4 в. н.э.).

Число жителей: в 1859 г. — 59, 1887 г. — 75, 1905 г. — 100, 1920 г. — 106, 1926 г. — 322, 1938 г. — 146, 1958 г. — 159, 1970 г. — 133, 1989 г. — 55, 2002 г. — 58, 2010 г. — 40, 2015 г. — 40 чел. (марийцы).

**ПЕЛЕМЁШ** (Пеләмеш), село на р.Б.Пеләмеш, в 91 км к юго-востоку от г.Агрыз. Основано в начале 18 в., упоминается в документах 1723 г. До 1860-х гг. жители относились к категориям тептярей и башкир-вотчинников. Основные занятия жителей в этот период — земледелие и скотоводство, были распространены лесные промыслы. В начале 20 в. земельный надел сельской общины составлял 362,7 дес.



с. Пеләмеш. Фольклорный коллектив «Ош Вис-Вис».



До 1919 г. село входило в Бимскую волость Елабужского уезда Вятской, с 1919 г. — Казанской, с 1920 г. — Вятской губерний. С января 1921 г. в составе Елабужского (до июня уезд), с декабря — Агрызского, с 1924 г. — Елабужского, с 1928 г. — Челнинского кантонов ТАССР. С 10.8.1930 г. в Красноборском, с 28.10.1960 г. в Агрызском, с 1.2.1963 г. в Елабужском, с 4.3.1964 г. в Агрызском районах. Ныне входит в состав Бимского сельского поселения.

В 1928 г. в селе организован колхоз «Уйлыш». В 1961 г. вошёл в состав колхоза «Мариец» (с.Бима), образовав колхоз «Россия». С 1989 г. в составе колхоза «Новая жизнь». С 1995 г. коллективное предприятие «Пелемеш». Жители работают преимущественно в ООО «Агрофирма «Ак Барс — Агрыз» и КФХ, занимаются полеводством и скотоводством. В 1921 г. открыта начальная школа (в 1925 г. построено здание), в 1995 г. преобразована в начальную школу — детский сад. При школе организован музей (по инициативе М.С.Михайловой). В 2014 г. в селе открыт многофункциональный центр: клуб, библиотека, фельдшерско-акушерский пункт. В 1990-х гг. организован ансамбль «Ош Вис-Вис».

Число жителей: в 1762 г. — 24 души мужского пола; 1859 г. — 136, 1887 г. — 267, 1905 г. — 422, 1920 г. — 393, 1926 г. — 450, 1938 г. — 569, 1949 г. — 460, 1958 г. — 505, 1970 г. — 536, 1989 г. — 396, 2002 г. — 415, 2010 г. — 392, 2015 г. — 383 чел. (марийцы).

**РУССКАЯ ШАРШАДА́** (Рус Шаршадьсы), деревня в 1 км от р.Иж, в 38 км к югу от г.Агрыз. Основана в 1857 г. русскими переселенцами из д.Татарские Шаршадь (ныне с.Шаршадь). До 1860-х гг. жители относились к категории удельных крестьян. Основные занятия жителей в этот период — земледелие и скотоводство, был распространён кузнечный промысел. В начале 20 в. в деревне функционировали церковь, церковно-приходская школа. В конце 19 в. земельный надел сельской общины составлял 883,1 дес.

До 1919 г. деревня входила в Кучуковскую волость Елабужского уезда Вятской, с 1919 г. — Казанской, с 1920 г. — Вятской губерний. С 1921 г. в составе Елабужского (до июня уезд), с декабря — Агрызского, с 1924 г. — Елабужского кантонов ТАССР. С 14.2.1927 г. в Агрызском, с 1.2.1963 г. в Елабужском, с 4.3.1964 г. в Агрызском районах. Ныне входит в состав Кучуковского сельского поселения.

Деревня входила в состав колхоза «Ильичёвка» (с.Варклед-Бодья). В 1969 г. колхоз вошёл в состав колхоза «Красный Маяк» (с.Кучуково). Жители работают преимущественно в ООО «Агрофирма «Ак Барс — Агрыз», занимаются полеводством, скотоводством.

Число жителей: в 1858 г. — 180, 1887 г. — 630, 1905 г. — 798, 1920 г. — 813, 1926 г. — 358, 1938 г. — 531, 1958 г. —

232, 1970 г. — 149, 1989 г. — 103, 2002 г. — 82, 2010 г. — 61, 2015 г. — 56 чел. (татары — 82%).

**САКЛОВО́** (Саклау), деревня на р.Чушкан, в 66 км к югу от г.Агрыз. Основана во 2-й половине 19 в. как усадьба мурзы Измаил-бека Чингиза (Чингизова). В до-революционных источниках упоминается также под названиями Починок Заитов, имение Заитова, Чушкан. Около 1905 г. земли вокруг деревни скупил купец 2-й гильдии А.З.Заитов, который пригласил на жительство крестьян из д.Верхнее Саклово Мензелинского уезда. На средства Заитова построены мектеб (1910 г.) и каменная мечеть (1911 г.); памятник татарской культурной архитектуры в стиле эклектики национально-романтического направления; в 2011 г. была отреставрирована.

До 1919 г. деревня входила в Пьяноборскую волость Елабужского уезда Вятской, с 1919 г. — Казанской, с 1920 г. — Вятской губерний. С января 1921 г. в составе Елабужского (до июня уезд), с 1928 г. — Челнинского кантонов ТАССР. С 10.8.1930 г. в Красноборском, с 28.10.1960 г. в Бондюжском, с 1.2.1963 г. в Елабужском, с 4.3.1964 г. в Агрызском районах. Ныне входит в состав Старочекалдинского сельского поселения.

В 1931 г. в деревне организован колхоз «Лена».

Число жителей: в 1897 г. — 34, 1915 г. — 200, 1926 г. — 188, 1938 г. — 198, 1949 г. — 163, 1958 г. — 135, 1970 г. — 57, 1989 г. — 9, 2002 г. — 4, 2010 г. — 1, 2015 г. — 10 чел. (татары).

**САЛАУ́ШИ** (Салагыш), село вблизи устья р.Иж, в 73 км к югу от г.Агрыз. Основано на рубеже 16–17 вв., упоминается в документах 1600 г. В 18 — 1-й половине 19 в. жители относились к категориям государственных крестьян, башкир-вотчинников, тептярей, ясачных крестьян. Основные занятия жителей в этот период — земледелие и скотоводство, были распространены рыболовство, валяльно-войлочный, кузнечный, смолокурный и столярный промыслы, плетение корзин, торговля, перегонка плотов по Каме и Волге. По сведениям 1870 г., работали 3 школы. В начале 20 в. в селе функционировали 3 мечети, 5-классное медресе (в 1916 г. обучалось 115 учеников), базар. В 1909 г. открыта татарская народная библиотека, в 1910 г. — земская русско-татарская школа (основатель — Зариф Аминов, дед драматурга Ю.Ш.Аминова). До 1919 г. село являлось самым крупным волостным центром Вятского уезда. В этот период земельный надел сельской общины составлял 12290,8 дес.

До 1919 г. село являлось центром Салаушской волости Елабужского уезда Вятской, с 1919 г. — Казанской губерний. С 1920 г. в составе Мензелинского, с 1921 г. — Елабужского, с 1928 г. — Челнинского кантонов ТАССР. С 10.8.1930 г. в Красноборском, с 28.10.1960 г. в Бон-



## Агрызский район

дюзском, с 1.2.1963 г. в Елабужском, с 4.3.1964 г. в Агрызском районах. Ныне центр Салаушского сельского поселения.

Во время голода 1921 г. в селе действовали 5 столовых для голодающих. В 1924 г. открыта начальная школа (построено 2-этажное здание), в 1929 г. преобразована в пятилетнюю, в 1931 г. — в школу колхозной молодёжи, в 1934 г. — в неполную среднюю школу, в 1941 г. — в семилетнюю, в 1975 г. — в среднюю (построено 2-этажное каменное здание). В 1929 г. организован колхоз «Кызыл Октябрь», в 1937 г. переименован в колхоз им. Пушкина. В 1968 г. в его состав вошли колхозы д.Мадьяр и с.Ямурзино. С 1994 г. СХПК «Идель». В настоящее время жители работают преимущественно в КФХ, занимаются полеводством, животноводством. В селе функционируют школа, детский сад, дом культуры, библиотека, музей истории села (1980 г.), фельдшерский пункт. В 1992 г. открыта мечеть Ходжи Нажметдина.

Среди известных уроженцев села: А.Г.Аминев (1914–1993) — языковед, ректор Елабужского педагогического института (1953–1960); Ю.Ш.Аминов (1921–1982) — драматург, заслуженный деятель искусств ТАССР;



Ю.Ш.Аминов



Д.Г.Вазеева



Э.Г.Гадел (Адылов)



Р.Г.Хабибуллин

Д.Г.Вазеева (1907–1989) — литературовед, кандидат филологических наук; Э.Г.Гадел (Адылов) (1936–2002) — диктор радио ГТРК «Татарстан», поэт, переводчик, журналист; Л.К.Гадил (Гадилев) (1894–1915) — писатель, литературный критик; Таммимдар Мухит (1919–2009) — предприниматель, общественный деятель, глава тюрко-мусульманской общины г.Токио (Япония); Р.Г.Хабибуллин (р. 1941) — административно-хозяйственный деятель, учёный агроном, лауреат Государственной премии РТ в области науки и техники, заслуженный работник сельского хозяйства РТ; Ф.Х.Хабибуллин (р. 1940) — доктор сельскохозяйственных наук, заслуженный агроном РТ.

В окрестностях села выявлены археологические памятники — Рысовские селища II и III, относящиеся к ананьинской и пьяноборской культурам (8 в. до н.э. — 3 в. н.э.).

Число жителей: в 1859 г. — 1726, 1887 г. — 2433, 1905 г. — 2959, 1920 г. — 3690, 1926 г. — 2896, 1938 г. — 2023, 1949 г. — 1323, 1970 г. — 1138, 1979 г. — 556, 1989 г. — 768, 2002 г. — 611, 2010 г. — 623, 2015 г. — 497 чел. (татары).

**САРДАЛІ** (Сэрдэле), деревня на р.Чаж, в 33 км к юго-западу от г.Агрыз. Основана в конце 19 в. переселенцами из д.Агарёвка (ныне Мало-Пургинский район Удмуртской Республики). В дореволюционных источниках упоминается также под названием Починок Серделинский. В начале 20 в. в селе функционировали школа, клуб.

До 1919 г. деревня входила в Сарсак-Омгинскую волость Елабужского уезда Вятской, с 1919 г. — Казанской, с 1920 г. — Вятской губерний. С января 1921 г. в составе Елабужского (до июня уезд), с декабря — Агрызского, с 1924 г. — Елабужского кантонов ТАССР. С 14.2.1927 г. в Агрызском, с 1.2.1963 г. в Елабужском, с 4.3.1964 г. в Агрызском районах. Ныне входит в состав Сарсак-Омгинского сельского поселения.



1



2



3

Музей с. Салауши: 1. Предметы декоративно-прикладного искусства; 2. Уголок, посвящённый истории школы; 3. Предметы быта середины 20 в.





В 1930 г. в деревне организован колхоз «Привет». С 1971 г. в составе колхоза «Победа». В настоящее время на территории С. действует ООО «Сарсак-Омга».

Число жителей: в 1897 г. — 97, 1905 г. — 142, 1920 г. — 163, 1926 г. — 187, 1938 г. — 195, 1958 г. — 81, 1970 г. — 65, 1989 г. — 20, 2002 г. — 12, 2010 г. — 9, 2015 г. — 6 чел. (русские).

**САРСАК-АРЭМА** (Сарсак-Әрәмә), деревня на р.Биер-Сарсак (бассейн р.Иж), в 37 км к юго-западу от г.Агрыз. Основана в 1869 г. В дореволюционных источниках упоминается также под названием Малый Серсак. Основные занятия жителей в этот период — земледелие и скотоводство, были распространены плотницкий промысел, торговля. В начале 20 в. земельный надел сельской общины составлял 453,8 дес. В деревне функционировали начальная школа, библиотека.

До 1919 г. деревня входила в Сарсак-Омгинскую волость Елабужского уезда Вятской, с 1919 г. — Казанской, с 1920 г. — Вятской губерний. С января 1921 г. в составе Елабужского (до июня уезд), с декабря — Агрызского, с 1924 г. — Елабужского кантонов ТАССР. С 14.2.1927 г. в Агрызском, с 1.2.1963 г. в Елабужском, с 4.3.1964 г. в Агрызском районах. Ныне входит в состав Сарсак-Омгинского сельского поселения.

В 1930 г. организован колхоз «Передовик». С 1971 г. в составе колхоза «Победа». В настоящее время на территории деревни действует ООО «Сарсак-Омга».

Число жителей: в 1887 г. — 178, 1905 г. — 263, 1920 г. — 381 (совместно с д. Куран), 1926 г. — 227, 1938 г. — 219, 1958 г. — 114, 1970 г. — 59, 1989 г. — 9, 2002 г. — 8, 2010 г. — 3, 2015 г. — 6 чел. (русские).

**САРСАК-ОМГА́** (Сарсак-Умга), село на р.Чаж, в 30 км к юго-западу от г.Агрыз. Основано в конце 17 в. выходцами из д.Дым-Дым-Омга (ныне Вят-

ско-Полянского района Кировской области). В дореволюционных источниках известно также под названием Шурсак-Омга. В 18 — 1-й половине 19 в. жители относились к категории государственных крестьян. Основные занятия жителей в этот период — земледелие и скотоводство. В Крестьянской войне 1773–1775 гг. жители активно выступили на стороне Е.И.Пугачёва. В 1773 г. через село проследовала академическая экспедиция под руководством П.С.Палласа. В начале 20 в. в селе функционировали церковь во имя Введения в храм Пресвятой Богородицы (1904 г., утрачена в советское время, восстанавливается), земская школа (1896 г.), водяная мельница. В этот период земельный надел сельской общины



с. Сарсак-Омга. 1. Въездная группа; 2. Братская могила; 3. Памятник погибшим в годы Великой Отечественной войны; 4. Фольклорный ансамбль «Зарни сизьыл»; 5. Лицей.



составлял 1928,2 дес. Через село проходил Елабужско-Сарапульский почтовый тракт.

До 1919 г. село являлось центром Сарсак-Омгинской волости Елабужского уезда Вятской, с 1919 г. — Казанской, с 1920 г. — Вятской губерний. С января 1921 г. в составе Елабужского (до июня уезд), с декабря — Агрызского, с 1924 г. — Елабужского кантонов ТАССР. С 14.2.1927 г. в Агрызском, с 1.2.1963 г. в Елабужском, с 4.3.1964 г. в Агрызском районах. Ныне центр Сарсак-Омгинского сельского поселения.

До 1928 г. в селе располагался волостной центр. В 1930-е гг. закрыта церковь, в здании были размещены изба-читальня и клуб. Открыта начальная школа, в 1933 г. преобразована в семилетнюю, в 1951 г. — в среднюю (в 1973 г. построено здание), в 1993 г. — в агролицей, в 2004 г. — в лицей. Имеется школьный музей. В 1930 г. в селе организован колхоз «Красная Звезда». С 1971 г. в составе колхоза «Победа». Жители работают преимущественно в ООО «Сарсак-Омга» и КФХ, занимаются по-



Л.К.Айтуганов



А.Н.Прокопьева



Б.С.Шабалин



Н.Н.Шайдуллина

леводством, животноводством. Ведутся работы по реставрации Введенской церкви. В селе действуют дом культуры, библиотека, фельдшерско-акушерский пункт, удмуртский народный фольклорный коллектив «Зарни сизьыл» при библиотеке (2000 г.).

На территории села находятся памятники Героям Гражданской войны, воинам, павшим в годы Великой Отечественной войны, Екатерининский мост 18 в. (в настоящее время поверх него проложен мост из бетонированных плит), двухэтажный дом 1896 г. постройки (в народе улицу и дом называют «Таракановскими», по фамилии владельца магазина).

Среди известных уроженцев села: А.Н.Прокопьева (Анна Кенак) — певица, заслуженная артистка Удмуртской Республики, режиссёр-постановщик и диктор Удмуртского телевидения; Б.С.Шабалин (1916–1962) — Герой Советского Союза.

Число жителей: в 1764 г. — 175, 1859 г. — 388, 1887 г. — 638, 1905 г. — 704, 1920 г. — 880, 1926 г. — 825, 1938 г. — 742, 1958 г. — 590, 1970 г. — 607, 1989 г. — 632, 2002 г. — 594, 2010 г. — 606, 2015 г. — 615 чел. (удмурты).

**САХРÁ** (Сэхрә), деревня в 3 км от р.Иж, в 62 км к югу от г.Агрыз. Основана в 1926 г. Со времени основания входила в состав Салаушской волости Елабужского кантона ТАССР. С 10.12.1928 г. в Агрызском, с 10.8.1930 г. в Красноборском, с 28.10.1960 г. в Агрызском, с 1.2.1963 г. в Елабужском, с 4.3.1964 г. в Агрызском районах. Ныне входит в состав Шаршадинского сельского поселения.

Организованный в деревне колхоз «Кызыл Йолдыз» в 1969 г. был объединён с колхозом «Дружба». В настоящее время жители работают преимущественно в ООО «Агрофирма «Ак Барс — Агрыз», занимаются полеводством, молочным скотоводством.

Число жителей: в 1926 г. — 64, 1938 г. — 100, 1949 г. — 115, 1958 г. — 167, 1970 г. — 147, 1989 г. — 96, 2002 г. — 83, 2010 г. — 82, 2015 г. — 85 чел. (татары).

**СОСНОВО** (Нарат), село на р.Кырыкмас, в 85 км к юго-востоку от г.Агрыз. Основано в 16 в. В дореволюционных источниках упоминается также под названиями Наратово, Соснова, Токуз. До 1860-х гг. жители относились к категории государственных крестьян. Основные занятия жителей в этот период — земледелие и ското-



1



2

с. Сарсак-Омга. 1. «Таракановский дом»;  
2. Старинный мост.





водство, было распространено пчеловодство. В начале 20 в. в селе функционировали мечеть, медресе (1832 г., здание построено в 1869 г.), мектеб (1841 г.), русско-татарская земская школа (по сведениям 1904 г.). В этот период земельный надел сельской общины составлял 2193,7 дес.

До 1921 г. село входило в Исенбаевскую волость Сарапульского уезда Вятской губернии. С января 1921 г. в составе Елабужского (до июня уезд), с декабря — Агрызского, с 1924 г. — Елабужского, с 1928 г. — Челнинского кантонов ТАССР. С 10.8.1930 г. в Красноборском, с 28.10.1960 г. в Агрызском, с 1.2.1963 г. в Елабужском, с 4.3.1964 г. в Агрызском районах. Ныне входит в состав Девятеринского сельского поселения.

В 1929 г. в селе организован колхоз «Кызыл Октябрь». В 1935 г. при нём открыта деревообрабатывающая артель «Кустарь», занимавшаяся производством угля и мебели для нужд сельчан. В 1936 г. образован колхоз им. К.Маркса. В 1947 г. в селе временно были размещены Красноборские организации «Райтоп» и «Сельстрой». В 1948 г. на реке Кырыкмас была построена межколхозная ГЭС «Сосновская», которая до 1954 г. обеспечивала электричеством близлежащие деревни. В 1958 г. колхоз им. К.Маркса объединён с кол-

хозом «Нариман» (с.Девятерня) под названием «Колхоз им. К.Маркса» (с 1992 г. «Игенче», с 1994 г. «Крестьянское объединение «Игенче»). В 1998 г. с.Сосново вышло из «Игенче», организовав СХПК «Нарат». С начала 2007 г. в составе ООО Агрофирма «Ак Барс — Агрыз». Жители занимаются полеводством, животноводством.

В 1924–1925 гг. в селе построены клуб, изба-читальня и начальная школа. В дальнейшем школа работала в разных зданиях до 2016 года. В 1966 г. изба-читальня стала сельской библиотекой, которая просуществовала до 2008 года. В настоящее время в селе действуют клуб, мечеть (2006 г.).

Среди известных уроженцев села: Л.К.Айтуганов (1935–1964) — поэт, композитор, журналист; Л.Фазлиева (р. 1978) — журналист телеканала «ТНВ»; Н.Н.Шайдулина (р. 1964) — журналист, заслуженный работник печати и массовых коммуникаций РТ, главный советник Пресс-службы Президента РТ (в 1999–2014 гг.), помощник Государственного Советника РТ (с 2014 г.).

Число жителей: в 1859 г. — 546, 1890 г. — 876, 1905 г. — 881, 1920 г. — 1126, 1926 г. — 1071, 1938 г. — 991, 1949 г. — 692, 1958 г. — 544, 1970 г. — 521, 1989 г. — 289, 2002 г. — 243, 2010 г. — 181, 2015 г. — 182 чел. (татары).

**СТА́РАЯ ЧЕКАЛДÁ** (Иске Чекалда), село в верховье р.Чекалдинка, в 69 км к югу от г.Агрыз. Основано в 1810-х гг. выходцами из д.Нарядово (другое название — Ожгихино) Сарапульского уезда Вятской губернии. До революции село состояло из двух населённых пунктов: села Старая Чекалда и починка Ильинск. До 1860-х гг. жители относились к категории государственных крестьян. Основные занятия жителей в этот период — земледелие и скотоводство, были распространены пчеловодство, валяльно-войлочный, лапотный и кузнечный промыслы, смолокурение. В начале 20 в. в селе функционировали церковь Святого Николая Чудотворца (1875 г.), церковно-приходская школа (1875 г.), сапожная и кузнечная мастерские (1909 г.), базар. В 1897 г. в селе организовано общество пчеловодов, в 1908 г. по инициативе елабужского земства создан опытный аграрный участок. В 1911 г. открыта земская школа (в 1911 г. — трёхклассная школа, в 1913 г. реорганизована в двухклассную с 5-летним сроком обучения). В этот период земельный надел сельской общины составлял 1035,4 дес.

До 1919 г. село являлось центром Старо-Чекалдинской волости Елабужского уезда Вятской, с 1919 г. — Казанской, с 1920 г. — Вятской губерний. С января 1921 г. в составе Елабужского (до июня уезд), с декабря — Агрызского, с 1924 г. — Елабужского, с 1928 г. — Челнинского кантонов ТАССР. С 10.8.1930 г. в Красноборском, с 28.10.1960 г. в Агрызском, с 1.2.1963 г. в Елабужском, с 4.3.1964 г. в



1



2

с. Сосново. 1. Мечеть; 2. р. Кырыкмас.





Ф.Т.Краснопëров



В.М.Мерзляков



Ф.Г.Ситдиков



Ю.Н.Халиуллин



Ф.Г.Шаехов

Агрызском районах. Ныне центр Старочекалдинского сельского поселения.

В 1918 г. в селе создан волысполком. В состав волости входили населённые пункты: Старая Чекалда, Новая Чекалда, Ильинск, Кадряково, Арзамасцево и помещичьи хутора Чигвинцева, Глухова, Сапожникова, Баранова, Зайтова. В 1926 г. С.Ч. по решению сельского схода разделилась на 2 части по течению р.Чекалдинка. В 1920 г. в пожаре сгорело 98 домов. В годы Гражданской войны весной 1919 г. на территории села проходили военные действия против войск Колчака. Погибшие от рук колчаковцев были похоронены в братской могиле в с.Красный Бор. В 1917 г. открыта вечерняя школа для взрослых, в годы Великой Отечественной войны — семилетняя, в 1975 г. — средняя школа, в 2008 г. преобразована в начальную школу — детский сад (в 1998 г. построено новое здание детского сада). В школе имеется краеведческий

музей. Сохранилось здание церкви Святого Николая Чудотворца, где до 2008 г. размещался сельский клуб. В здании бывшей церковно-приходской школы расположены административное здание исполнительного комитета сельского поселения, клуб, библиотека. В клубе работает коллектив художественной самодеятельности «Сударушка». В селе действует фельдшерско-акушерский пункт. В 1930 г. организован колхоз «Якорь» (первый председатель — А.И.Филиппов). В 1944 г. разделён на 2 колхоза — им. Чапаева (С.Ч.), им. Чкалова (пос. Ильинское). В 1959 г. построена электростанция. В 1960 г. колхоз С.Ч. был объединён с колхозом с.Кадряково и получил название «Дружба». В 1988 г. из колхоза «Дружба» выделился колхоз «Кадряково». С 1998 г. СХПК «Русь». В настоящее время жители работают преимущественно в филиале ОАО «Сетевая компания».

Среди известных уроженцев села: Ф.Т.Краснопëров (1922–2008) — терапевт, фтизиатр, доктор медицинских наук, заслуженный деятель науки ТАССР.

На территории села установлен памятник-монумент воинам, погибшим в годы Гражданской и Великой Отечественной войн (1967 г.). Между д.Саклово и селом обустроен родник «Святой ключ».

Число жителей: в 1887 г. — 812, 1905 г. — 800, 1920 г. — 952, 1926 г. — 934, 1938 г. — 541, 1949 г. — 713, 1958 г. — 620, 1970 г. — 651, 1989 г. — 461, 2002 г. — 370, 2010 г. — 346, 2015 г. — 314 чел. (русские).



1



2



3

с. Старая Чекалда. 1. Общий вид; 2. Обелиск в память о погибших в годы Великой Отечественной войны; 3. Церковь Святого Николая Чудотворца.

**СТА́РОЕ СЛЯ́КОВО** (Иске Эслэк), село на р.Бима, в 80 км к юго-востоку от г.Агрыз. Основано не позднее 16 в. До 1860-х гг. жители относились к категории башкир-вотчинников. Основные занятия жителей в этот период — земледелие и скотоводство, была распространена торговля. В начале 20 в. в селе функционировали 2 мечети, медресе, земская русско-татарская школа (с 1906 г.), базар. В этот период земельный надел сельской общины составлял 6978,9 дес.



До 1921 г. село являлось центром Исенбаевской волости Сарапульского уезда Вятской губернии. С января 1921 г. в составе Елабужского (до июня уезд), с декабря — Агрызского, с 1924 г. — Елабужского, с 1928 г. — Челнинского кантонов ТАССР. С 10.8.1930 г. в Краснорском, с 28.10.1960 г. в Агрызском, с 1.2.1963 г. в Елабужском, с 4.3.1964 г. в Агрызском районах. Ныне центр Старосляковского сельского поселения.

В 1918 г. открыта начальная школа.

Жители работают преимущественно в КФХ, занимаются полеводством, животноводством. В селе действуют детский сад, дом культуры, библиотека, мечеть (2005 г.).

Среди известных уроженцев села: Ф.Г.Ситдиков (р. 1938) — доктор биологических наук, профессор, заслуженный деятель науки ТАССР и РФ.

Число жителей: в 1859 г. — 817, 1905 г. — 1567, 1920 г. — 1867, 1926 г. — 1609, 1938 г. — 1469, 1949 г. — 1292, 1958 г. — 1013, 1970 г. — 940, 1989 г. — 487, 2002 г. — 474, 2010 г. — 380, 2015 г. — 361 чел. (татары).

**СТАРОНИКОЛЬСКИЙ** (Иске Никольский), посёлок в бассейне р.Варклед, в 15 км к югу от г.Агрыз. Основан в 1872 г.

До 1919 г. посёлок входил в Кучуковскую волость Елабужского уезда Вятской, с 1919 г. — Казанской, с 1920 г. — Вятской губерний. С января 1921 г. в составе Елабужского (до июня уезд), с декабря — Агрызского, с 1924 г. — Елабужского кантонов ТАССР. С 14.2.1927 г. в Агрызском, с 1.2.1963 г. в Елабужском, с 4.3.1964 г. в Агрызском районах. Ныне входит в состав Новобизякинского сельского поселения.

Организованный в посёлке колхоз в 1950 г. вошёл в состав колхоза им. Ленина, объединившего населённые пункты: Варклед-Аул, Вольный Труд, Новоникольский, Новые Бизяки, Староникольский, Янга-Аул.

Среди известных уроженцев посёлка: В.М.Мерзляков (р. 1928) — доктор геолого-минералогических наук, заслуженный геолог РСФСР.

Число жителей: в 1920 г. — 106, 1926 г. — 121, 1938 г. — 150, 1958 г. — 72, 1970 г. — 39, 1989 г. — 14, 2002 г. — 1, 2010 г. — 1 чел. (русский), 2015 г. — постоянного населения нет.

**СТАРЫЙ КЗЫЛ-ЯР** (Иске Кызыльяр), деревня на р.Чаж, в 29 км к юго-западу от г.Агрыз. Основана в 16 в. В 18 — 1-й половине 19 в. жители относились к категории государственных крестьян. Основные занятия жителей в этот период — земледелие и скотоводство, были распространены рогожно-кулеккацкий промысел, торговля. В начале 20 в. в деревне функционировали мечеть (по имеющимся сведениям, первая мечеть в деревне была разрушена в 1743 г. по решению властей), мектеб (извест-

тен с 1809 г.). В 1905 г. имамом мечети стал поэт Д.Г.Губайди, который открыл при ней медресе, преподавал в нём. В этот период земельный надел сельской общины составлял 1172,6 дес.

До 1919 г. деревня входила в Сарсак-Омгинскую волость Елабужского уезда Вятской, с 1919 г. — Казанской, с 1920 г. — Вятской губерний. С января 1921 г. в составе Елабужского (до июня уезд), с декабря — Агрызского, с 1924 г. — Елабужского кантонов ТАССР. С 14.2.1927 г. в Агрызском, с 1.2.1963 г. в Елабужском, с 4.3.1964 г. в Агрызском районах. Ныне входит в состав Кудашевского сельского поселения.

В 1931 г. в деревне организован колхоз «Кызыл Тау». В 1990 г. в деревне создано подсобное хозяйство «Магистраль» Горьковской железной дороги (существовало около 10 лет), затем передано в ООО «Кзыл Яр». Жители занимаются полеводством, свиноводством, работают в КФХ. В деревне действует мечеть «Жэухэрия» (2007 г.).

Среди известных уроженцев деревни: Ю.Н.Халиуллин (р. 1936) — дипломат, востоковед, член-корреспондент Международной экономической академии Евразии; Ф.Г.Шаехов (1937–2001) — поэт, член Союза писателей РТ.

Число жителей: в 1744 г. — 94 души мужского пола, 1887 г. — 450, 1905 г. — 535, 1920 г. — 676, 1926 г. — 382, 1938 г. — 346, 1958 г. — 151, 1970 г. — 120, 1989 г. — 33, 2002 г. — 40, 2010 г. — 32, 2015 г. — 31 чел. (татары).

**СУКМАН** (Сокман), село в верховье р.Чаж, в 50 км к юго-западу от г.Агрыз. Основано в середине 17 в. В дореволюционных источниках упоминается также под названиями Чаж (Чаш), Починок по речке Чаж. По сведениям 1797 г., братья Хамит и Сайфулла Муракаевы с капиталом 2100 руб., Мунасип и Губайдулла Субаевы с таким же капиталом числились купцами 3-й гильдии. В начале 20 в. Шарафутдин Ишмуратов имел магазины в Сарапуле, Самаре, Семипалатинске, Николо-Берёзовке, в 1917 г. в Семипалатинске открыл ресторан. В 18 — 1-й половине 19 в. жители относились к категории государственных крестьян. Основные занятия жителей в этот период — земледелие и скотоводство, была распространена торговля. В начале 20 в. в селе функционировали 2 мечети, медресе, почтовая станция, базар. В этот период земельный надел сельской общины составлял 1897 дес.

До 1919 г. село входило в Сарсак-Омгинскую волость Елабужского уезда Вятской, с 1919 г. — Казанской, с 1920 г. — Вятской губерний. С января 1921 г. в составе Елабужского (до июня уезд), с декабря — Агрызского, с 1924 г. — Елабужского кантонов ТАССР. С 14.2.1927 г. в Агрызском, с 1.2.1963 г. в Елабужском, с 4.3.1964 г. в Агрызском районах. Ныне входит в состав Табарлинского сельского поселения.



В 1928 г. в селе организован колхоз «XI Октябрь», позже переименован в «Игенче». В 1961 г. объединён с колхозом «Урнияк» (д.Мукшур). Жители занимаются полеводством, животноводством, работают в КФХ. В селе действуют клуб, фельдшерский пункт.

Среди известных уроженцев села: Ш.М.Ахмадишин (р. 1939) — глава Дрожжановского района (в 1992–1994 гг.), начальник Татарского республиканского управления инкассации; Л.Н.Мусин (1913–1997) — Герой Социалистического Труда, возглавлявший колхоз им. Кирова Муслимовского района ТАССР.

Число жителей: в 1762 г. — 136, 1859 г. — 443, 1887 г. — 608, 1905 г. — 741, 1920 г. — 956, 1926 г. — 1067, 1938 г. — 847, 1958 г. — 381, 1970 г. — 281, 1989 г. — 148, 2002 г. — 120, 2010 г. — 116, 2015 г. — 106 чел. (татары).

**ТАБАРЛЁ** (Тэбәрле), село на р.Чаж, в 44 км к юго-западу от г.Агрыз. Основано в 1553 г. В дореволюционных источниках упоминается также под названиями Ишкильдино, Щеколдино. В 18 — 1-й половине 19 в. жители относились к категории государственных крестьян. Основные занятия жителей в этот период — земледелие и скотоводство, были распространены смолокурение, рогжно-кулеткацкий промысел, торговля. По сведениям 1893 г., в селе работали медники и лудильщики, 1894–1896 гг. — кузнецы, 1897 г. — печники, часовщики, са-



Ш.М.Ахмадишин



Р.Ф.Марданов



Л.Н.Мусин

пожники, валяльщики, портные, серебряных и золотых дел мастера, 1900 г. — ювелиры. В этот период земельный надел сельской общины составлял 1694,2 дес. В период Крестьянской войны 1773–1775 гг. жители активно выступили на стороне Е.И.Пугачёва. В 1773 г. через село проследовала академическая экспедиция под руководством П.С.Палласа. Во 2-й половине 19 в. вблизи села функционировал поташный завод. По сведениям 1855 г., в Т. действовал мектеб, в котором обучалось 13 мальчиков и 10 девочек. В 1899 г. в двух мектебах обучалось 50 мальчиков и 50 девочек. В 1902 г. по инициативе муллы Н.Заялютдинова в селе было построено медресе, в котором обучалось 102 шакирда; в 1904 г. по инициативе муллы Ш.Бикчурина было построено здание для устройства библиотеки при медресе. В начале 20 в. в селе функционировали 2 мечети (здание мечети 1915 г. со-



1



2



3



4



5



6

с. Табарле. 1. Общий вид; 2. Здание совета сельского поселения, клуба и музея; 3. Дом купца Д.Юсупова; 4. Мечеть (1915 г.); 5. Проект деревянной мечети (1913 г.); 6. Музей истории села.





хранилось), 2 мектеба, 2 медресе, 2 водяные мельницы. В 1910 г. открылась земская русско-татарская школа, в 1911 г. при ней — библиотека.

До 1919 г. село входило в Сарсак-Омгинскую волость Елабужского уезда Вятской, с 1919 г. — Казанской, с 1920 г. — Вятской губерний. С января 1921 г. в составе Елабужского (до июня уезд), с декабря — Агрызского, с 1924 г. — Елабужского кантонов ТАССР. С 14.2.1927 г. в Агрызском, с 1.2.1963 г. в Елабужском, с 4.3.1964 г. в Агрызском районах. Ныне центр Табарлинского сельского поселения.

Село являлось центральной усадьбой колхоза «Коммунизма». В 1933 г. начальная школа была преобразована в семилетнюю (размещалась в здании второй мечети), в 1960 г. — в восьмилетнюю (в 1963 г. основан школьный музей), в 1975 г. — в среднюю (построено новое здание), с 2015 г. — неполная средняя. В селе действуют дом культуры (1989 г., с 1919 г. функционировал как сельский клуб, с 1937 г. размещался в здании Соборной мечети, позже был перестроен; в 1980 г. построено новое здание), библиотека (с 1917 г. в селе функционировала изба-читальня, в 1969 г. построено отдельное деревянное здание, с 1989 г. — в здании дома культуры), фельдшерско-акушерский пункт (1932 г.), музей истории села (с 1963 г., основатель — Х.А.Абдуллин). В 2005 г. построена мечеть. При доме культуры работают коллектив художественной самодеятельности «Сунмэс дэрт», драмкружок. В 1935 г. в селе организован рыбхоз. Жители работают преимущественно в отделении «Табарле» ООО «Агрофирма «Ак Барс — Агрыз» и КФХ, занимаются полеводством, свиноводством.

На территории села установлен памятник пионеру. Сохранился дом купца 2-й гильдии Д.Юсупова, до 1996 г. располагался дом купца 1-й гильдии Л.Вахитова.

В окрестностях села расположена могила расстрелянных колчаковцами в 1919 г. сторонников советской власти. Рядом с селом находится месторождение лечебной грязи.

Среди известных уроженцев села: Л.М.Зиннатуллина (р. 1941) — заслуженный животновод РТ, кавалер ордена Ленина; Р.Ф.Марданов (р. 1964) — кандидат филологических наук, краевед, автор книг по истории Агрызского района.

Число жителей: в 1744 г. — 59 душ мужского пола; 1859 г. — 324, 1887 г. — 560, 1905 г. — 682, 1914 г. — 898, 1920 г. — 883, 1926 г. — 869, 1938 г. — 1056, 1958 г. — 544, 1970 г. — 498, 1989 г. — 357, 2002 г. — 282, 2010 г. — 262, 2015 г. — 264 чел. (татары).

**ТАТА́РСКАЯ ЧИЛЬЧÁ** (Татар Чилчәсе), деревня на р.Чильчинка, в 68 км к югу от г.Агрыз. Основана в 1926 г. Известна также под названием Нижняя Чильча. С момента основания входила в состав Салаушской волости Елабужского, с 1928 г. — Челнинского кантонов ТАССР.

С 10.8.1930 г. в Красноборском, с 28.10.1960 г. в Бондюжском, с 1.2.1963 г. в Елабужском, с 4.3.1964 г. в Агрызском районах. Ныне входит в состав Салаушского сельского поселения.

Жители занимаются полеводством. В деревне функционирует мечеть (2015 г.).

Число жителей: в 1926 г. — 92, 1938 г. — 139, 1949 г. — 137, 1958 г. — 111, 1970 г. — 122, 1989 г. — 70, 2002 г. — 54, 2010 г. — 30, 2015 г. — 47 чел. (татары).

**ТАТА́РСКИЙ ТА́НСА́Р** (Татар Таңсары), деревня на р.Сарсак, в 35 км к юго-западу от г.Агрыз. Основана во 2-й половине 16 в. В дореволюционных источниках упоминается также под названием Даташуран. В 18 — 1-й половине 19 в. жители относились к категории государственных крестьян. Основные занятия жителей в этот период — земледелие и скотоводство, был распространён рогожно-кулеткацкий промысел. В начале 20 в. в деревне функционировали мечеть, мектеб, мельница. В этот период земельный надел сельской общины составлял 370 дес.

До 1919 г. деревня входила в Сарсак-Омгинскую волость Елабужского уезда Вятской, с 1919 г. — Казанской, с 1920 г. — Вятской губерний. С января 1921 г. в составе Елабужского (до июня уезд), с декабря — Агрызского, с 1924 г. — Елабужского кантонов ТАССР. С 14.2.1927 г. в Агрызском, с 1.2.1963 г. в Елабужском, с 4.3.1964 г. в Агрызском районах. Ныне входит в состав Сарсак-Омгинского сельского поселения.

В настоящее время в деревне действует ООО «Сарсак-Омга». Жители занимаются полеводством, животноводством. Имеется фельдшерский пункт.

В деревне провёл детские годы Э.А.Валеев (р. 1950) — заместитель Генерального прокурора РФ, депутат Государственной Думы, заслуженный юрист РФ.

Число жителей: в 1763 г. — 28 душ мужского пола; 1859 г. — 120, 1887 г. — 127, 1905 г. — 176, 1920 г. — 246, 1926 г. — 257, 1938 г. — 295, 1958 г. — 173, 1970 г. — 152, 1989 г. — 92, 2002 г. — 48, 2010 г. — 39, 2015 г. — 38 чел. (татары).

**ТЕРСÍ** (Тирсә), село в 25 км к югу от г.Агрыз, на железнодорожной линии Агрыз — Акбаш. Основано в период Казанского ханства. С 1560-х гг. принадлежало татарским мурам Яушевым, в 1733 г. наряду с другими селениями волости было приобретено генерал-майором К.-М.М.Тевкелевым (в 1756 г. похоронен в Т.). До 1861 г. жители относились к категории помещичьих крестьян, принадлежали потомкам Тевкелевых. Основные занятия жителей в этот период — земледелие и скотоводство, были распространены смолокурение, кожевенный, рогожно-кулеткацкий, сапожный и тележный промыслы. В 1742–1744 гг., 1764–1767 гг., 1773 г. произошли восстания крепостных крестьян против помещиков Тевке-



левых. В период Крестьянской войны 1773–1775 гг. жители активно выступили на стороне Е.И.Пугачёва. В 1773 г. ещё до прихода пугачёвцев под предводительством Габделжалила Сулейманова (в войске Е.Пугачёва он получил звание полковника Терсинской волости) крестьяне соседних деревень объединились и выступили против Тевкелевых. В июне 1774 г. Е.Пугачёв со своим войском прибыл в эти места и направился в Елабугу, многие терсинцы присоединились к повстанцам. Г.Сулейманов в 1774 г. в Т. был казнён через повешение правительственными войсками.

В начале 19 в. в Т. функционировали стекольный, кирпичный, поташный и спичечный заводы. В середине 19 в. на средства Тевкелевых построена 3-ярусная каменная мечеть с 41-метровым минаретом (в годы Великой Отечественной войны в здании мечети был размещён молкомбинат, закрыт в 1983 г.; разобрана в 1991 г.). Семейный мавзолей Тевкелевых, находившийся в селе, разобран в 1941–1945 гг. В середине 19 в. отец братьев Буби, Габдулгаллям Нигматуллин, учился в медресе муллы Якуба в деревне Терси Елабужского уезда. В 1893 г. в селе зарегистрировано Охотничье общество. В начале 20 в. здесь располагалось волостное правление, медресе (18 в.; в 1869 г. обучалось 62 шакирда), мектеб, двухклассное начальное русско-татарское училище (1882 г.). В 1905 г. Х.Шаймарданов в своём доме органи-



М.Г.Ибрагимов



З.А.Максудова



Ш.А.Максудова

зовал библиотеку, где также учил детей. В этот период земельный надел сельской общины составлял 1241 дес.

До 1919 г. село входило в Сарсак-Омгинскую волость Елабужского уезда Вятской, с 1919 г. — Казанской, с 1920 г. — Вятской губерний. С января 1921 г. в составе Елабужского (до июня уезд), с декабря — Агрызского, с 1924 г. — Елабужского кантонов ТАССР. С 14.2.1927 г. в Агрызском, с 1.2.1963 г. в Елабужском, с 4.3.1964 г. в Агрызском районах. Ныне центр Терсинского сельского поселения.

В 1919 г. открыта начальная школа (первый директор — выпускник Иж-Бобьинского медресе Г.Адылов), в 1926 г. преобразована в семилетнюю, в 1939 г. — в восьмилетнюю, в 1990 г. — в среднюю. При школе действует краеведческий музей. В 1929 г. в селе организован колхоз «Кызыл Тирсэ», в 1935 г. переименован в им. Кирова. В 1938 г. был построен маслозавод (в 1978 г. переведён в Агрыз). В 1930 г. организована Терсинская машинно-тракторная станция. В 1944 г. колхоз разделили на колхозы им. Кирова и «Сигнал». В 1961 г. колхоз им. Кирова объединён с колхозом «Татарстан» (д.Иж-Байки) и получил название «Имени XXII партсъезда» (с 1994 г. АО «Ватан»). Жители работают преимущественно в филиалах ООО «Агрофирма «Ак Барс – Агрыз», ООО «Агрызагрохимсервис», ООО «Назыр», молзавод «Авылдаш» и КФХ, занимаются полеводством, животноводством. В селе действуют детский сад (1977 г.), дом культуры, библиотека, врачебная амбулатория, мечеть (1999 г.).

Среди известных уроженцев села: З.Г.Байчурина (1890–1977) — поэтесса; М.Г.Ибрагимов (1921–2006) — первый секретарь Арского райкома КПСС; Ш.-А.Х.Иманаев (1875–1939) — юрист, филолог, издатель и ре-



1



2



3



4

с. Терси. 1. Административное здание; 2. Школа; 3. Дом культуры; 4. Магазин.



доктор журнала «Хокук ва хаят», редактор газеты «Баян-ельхак»; Ч.М.Мусин (1934–2016) — поэт, член Союза писателей РТ; Р.Р.Шагидуллин (1928–2013) — физико-химик, доктор химических наук, заслуженный деятель науки РТ.

Число жителей: в 1859 г. — 883, 1887 г. — 915, 1905 г. — 1047, 1920 г. — 1177, 1926 г. — 1192, 1938 г. — 1152, 1958 г. — 758, 1970 г. — 815, 1989 г. — 1351, 2002 г. — 1678, 2010 г. — 1765, 2015 г. — 1781 чел. (татары).

**ТУБА́** (Тоба), деревня на р.Иж, в 30 км к югу от г.Агрыз. Известна с 1640 г. До 1730 г. принадлежала мурзам Яушевым. В 1730-х гг. наряду с другими селениями Терсинской волости была приобретена генерал-майором К.-М.Тевкелевым. До 1861 г. жители относились к категории помещичьих крестьян, принадлежали потомкам Тевкелевых. В 1742–1744 и 1762–1764 гг. произошли восстания крепостных крестьян против помещиков Тевкелевых. В период Крестьянской войны 1773–1775 гг. жители активно выступили на стороне Е.И.Пугачёва. Основные занятия жителей в этот период — земледелие и скотоводство, были распространены рыболовство, изготовление деревянной мебели. В начале 20 в. в деревне функционировали мечеть, мектеб, земская школа (1914 г.). В этот период земельный надел сельской общины составлял 468 дес.

До 1919 г. деревня входила в Сарсак-Омгинскую волость Елабужского уезда Вятской, с 1919 г. — Казанской, с 1920 г. — Вятской губерний. С января 1921 г. в составе Елабужского (до июня уезд), с декабря — Агрызского, с 1924 г. — Елабужского кантонов ТАССР. С 14.2.1927 г. в Агрызском, с 1.2.1963 г. в Елабужском, с 4.3.1964 г. в Агрызском районах. Ныне входит в состав Терсинского сельского поселения.

В 1930 г. в деревне организован колхоз «Красная Туба». Жители занимались изготовлением кирпича, полеводством, животноводством. В настоящее время на территории деревни действует ООО «Агрофирма «Ак Барс — Агрыз».

Среди известных уроженцев деревни: Х.Р.Рахимов (1899–1939; похоронен на сельском кладбище) — писатель.

Число жителей: в 1859 г. — 257, 1887 г. — 313, 1920 г. — 415, 1926 г. — 413, 1938 г. — 414, 1958 г. — 195, 1970 г. — 182, 1989 г. — 104, 2002 г. — 61, 2010 г. — 83, 2015 г. — 62 чел. (татары).

**ТУКА́Й**, посёлок в 4 км от р.Иж, 45 км к югу от г.Агрыз. Основан в 1925 г. выходцами из д.Крынды. В 1971 г. объединён с посёлком Вязовой Ключ (основан в 1924 г. выходцами из д.Турдали). С момента основания входил в состав Омгинской волости Елабужского кантона ТАССР. С 14.2.1927 г. в Агрызском, с 1.2.1963 г. в

Елабужском, с 4.3.1964 г. в Агрызском районах. Ныне входит в состав Крындынского сельского поселения.

Жители занимаются полеводством, животноводством. В 1924 г. была построена мечеть, в 1930 г. закрыта, в 1958 г. спилен минарет. С 2002 г. в посёлке действует мечеть.

Число жителей: в 1926 г. — 35, 1938 г. — 81, 1958 г. — 46, 1970 г. — 41, 1989 г. — 102, 2002 г. — 83, 2010 г. — 78, 2015 г. — 84 чел. (татары).

**УРАЗА́ЕВО** (Уразай), деревня на р.Азевка, в 68 км к югу от г.Агрыз. Основана в 17 в. В дореволюционных источниках упоминается также под названием Малые Салауши. В 18 — 1-й половине 19 в. жители относились к категории государственных крестьян. Основные занятия жителей в этот период — земледелие и скотоводство, были распространены смолокурение, торговля. В начале 20 в. в деревне функционировали мечеть и мектеб. В этот период земельный надел сельской общины составлял 1561,3 дес.

До 1919 г. деревня входила в Салаушскую волость Елабужского уезда Вятской, с 1919 г. — Казанской губерний. С 1920 г. в составе Мензелинского, с 1921 г. — Елабужского, с 1928 г. — Челнинского кантонов ТАССР. С 10.8.1930 г. в Красноборском, с 28.10.1960 г. в Бондюжском, с 1.2.1963 г. в Елабужском, с 4.3.1964 г. в Агрызском районах. Ныне входит в состав Салаушского сельского поселения.

Жители работают преимущественно в ООО «Агрофирма «Ак Барс — Агрыз», занимаются полеводством, животноводством. В деревне действуют начальная школа (1992 г., с 2006 г. филиал Салаушской средней школы), клуб, мечеть.

Среди известных уроженцев деревни: З.А.Максудова (1897–1980) — археолог; Ш.А.Максудова (псевдоним Гульшахида) (1926–2009) — переводчица, писательница.



пос. Тукай. Мечеть.





Число жителей: в 1859 г. — 228, 1887 г. — 370, 1905 г. — 488, 1920 г. — 776, 1926 г. — 662, 1938 г. — 698, 1949 г. — 527, 1958 г. — 460, 1970 г. — 431, 1989 г. — 299, 2002 г. — 250, 2010 г. — 201, 2015 г. — 215 чел. (татары).

**УТЯГАНОВО** (Утәгән), село на р.Бима, в 85 км к юго-востоку от г.Агрыз. Основано в конце 17 — начале 18 в. В 18 — 1-й половине 19 в. жители относились к категориям тептярей и башкир-вотчинников. Основные занятия жителей в этот период — земледелие и скотоводство. В начале 20 в. в селе функционировали мечеть, медресе, мектеб, земская русско-татарская школа, мельница. В этот период земельный надел сельской общины составлял 3593 дес.

До 1921 г. село входило в Исенбаевскую волость Сарапульского уезда Вятской губернии. С января 1921 г. в составе Елабужского (до июня уезд), с декабря — Агрызского, с 1924 г. — Елабужского, с 1928 г. — Челнинского кантонов ТАССР. С 10.8.1930 г. в Красноборском, с 28.10.1960 г. в Агрызском, с 1.2.1963 г. в Елабужском, с 4.3.1964 г. в Агрызском районах. Ныне входит в состав Старосляковского сельского поселения.

В 1917 г. в селе открыта начальная школа, в 1937 г. преобразована в семилетнюю, в 1958 г. — в начальную, в 1960 г. — в восьмилетнюю, в 1977 г. — в среднюю, в 2011 г. — в начальную, в 2015 г. — в начальную школу — детский сад. В селе действуют клуб, фельдшерско-акушерский пункт, мечеть (1996 г.). Жители занимаются полеводством, животноводством, работают в КФХ.

Среди известных уроженцев села: Л.Н.Мурзин (р. 1958) — шахматист, мастер международного класса. Число жителей: в 1859 г. — 249, 1887 г. — 487, 1905 г. — 1093, 1920 г. — 1195, 1926 г. — 1295, 1938 г. — 1106, 1949 г. — 1051, 1958 г. — 793, 1970 г. — 713, 1989 г. — 408, 2002 г. — 364, 2010 г. — 287, 2015 г. — 262 чел. (татары).

**ХОРОШИЙ КЛЮЧ** (Чишмә), деревня в 3 км от р.Иж, 48 км к югу от г.Агрыз. Основана не позднее 1640 г. татарами. В дореволюционных источниках упоминается также под названием Тоба. В 18 — 1-й половине 19 в. жители относились к категории государственных крестьян. Основные занятия жителей в этот период — земледелие и скотоводство, были распространены берестяные промыслы. В 19 в. здесь работал кожевенный завод купца К.Лихачёва. В начале 20 в. в деревне функционировала ветряная мельница. В этот период земельный надел сельской общины составлял 412 дес.

До 1919 г. деревня входила в Кучуковскую волость Елабужского уезда Вятской, с 1919 г. — Казанской, с 1920 г. — Вятской губерний. С января 1921 г. в составе Елабужского (до июня уезд), с декабря — Агрызского, с 1924 г. — Елабужского кантонов ТАССР. С 14.2.1927 г. в Агрызском, с 1.2.1963 г. в Елабужском, с 4.3.1964 г. в



Л.Н.Мурзин



Гульсум Тевкелева



А.Д.Шейх-Али

Агрызском районах. Ныне входит в состав Крындинского сельского поселения.

В 1929 г. открыта начальная школа, в 1930 г. — клуб, в 1952 г. — фельдшерско-акушерский пункт. В 1929 г. организован колхоз «Хороший Ключ», или «Курашай Чишмәсе» (первый председатель — Г.Динмухаметов), занимался кролиководством, овцеводством, овощеводством, рыболовством. В 1950 г. вошёл в состав колхоза им. Чапаева. С 1993 г. АО «Йолдыз», с 2003 г. АО «Крынды». Жители работают преимущественно в ООО «Агрофирма «Ак Барс — Агрыз», занимаются полеводством, животноводством. В деревенском пруду разводят карпов.

На территории деревни расположен благоустроенный родник «Хороший Ключ».

Среди известных уроженцев деревни: И.А.Салимгарев (1929–2003) — кавалер ордена Ленина.

Число жителей: в 1744 г. — 14 душ мужского пола; 1859 г. — 81, 1887 г. — 171, 1905 г. — 247, 1920 г. — 283, 1926 г. — 193, 1938 г. — 270, 1958 г. — 157, 1970 г. — 106, 1989 г. — 69, 2002 г. — 70, 2010 г. — 68, 2015 г. — 50 чел. (татары).

**ЧАЧКА́** (Чэчкә), деревня в верховье р.Азевка, в 89 км к югу от г.Агрыз. Основана в 1920 г. С момента основания входила в Салаушскую волость Мензелинского, с 1921 г. — Елабужского, с 1928 г. — Челнинского кантонов ТАССР. С 10.8.1930 г. в Красноборском, с 28.10.1960 г. в Бондюжском, с 1.2.1963 г. в Елабужском, с 4.3.1964 г. в Агрызском районах. Ныне входит в Азевское сельское поселение.

Деревня входила в состав колхоза «Маяк» (с.Азев). На территории деревни работает сельскохозяйственное предприятие ООО «Агрофирма «Ак Барс — Агрыз».

Число жителей: в 1922 г. — 92, 1926 г. — 129, 1938 г. — 157, 1949 г. — 138, 1958 г. — 112, 1970 г. — 65, 1989 г. — 11, 2002 г. — 14, 2010 г. — 2, 2015 г. — 3 чел. (татары).

**ЧИШМА́** (Чишмә), деревня в 2 км от р.Иж, в 31 км к югу от г.Агрыз. Основана в 16 в. В дореволюционных источниках упоминается также под названием Старая Чишма. Первоначально принадлежала мурзам Яушевым. В 1733 г. приобретена генерал-майором К.-М.Тевкелевым. До 1861 г. жители относились к категории поме-



щичьих крестьян, принадлежали потомкам Тевкелевых. В 1740–1760-х гг. происходили восстания крепостных крестьян против помещиков Тевкелевых. Основные занятия жителей в этот период — земледелие и скотоводство, были распространены заготовка лыка, перевозка леса. В начале 20 в. деревне функционировали мечеть и мектеб. В этот период земельный надел сельской общины составлял 200 дес.

До 1919 г. деревня входила в Сарсак-Омгинскую волость Елабужского уезда Вятской, с 1919 г. — Казанской, с 1920 г. — Вятской губерний. С января 1921 г. в составе Елабужского (до июня уезд), с декабря — Агрызского, с 1924 г. — Елабужского кантонов ТАССР. С 14.2.1927 г. в Агрызском, с 1.2.1963 г. в Елабужском, с 4.3.1964 г. в Агрызском районах. Ныне входит в состав Терсинского сельского поселения.

На деревенском кладбище сохранилось надгробие 1677 г.

Число жителей: в 1859 г. — 120, 1887 г. — 190, 1905 г. — 239, 1920 г. — 389 (совместно с д.Дерново), 1926 г. — 334, 1938 г. — 330, 1958 г. — 127, 1970 г. — 87, 1989 г. — 29, 2002 г. — 31, 2010 г. — 38, 2015 г. — 33 чел. (татары).

**ШАРШАДÁ** (Шаршады), село на левом притоке р.Иж, в 61 км к югу от г.Агрыз. Основано в 1813 г. русскими переселенцами из дд.Юрьино и Собачкино Сарапульского уезда. В 1840-е гг. князя Тевкелевы заявили о своих правах на земли, в 1852 г. Государственный совет закрепил их право. В 1853 г. русские крестьяне насильно переселены, село заселено татарскими крестьянами. До 1861 г. жители относились к категории помещичьих крестьян. Выдавая дочь Гульсем замуж за генерал-майора А.Д.Шейха-Али, С.-Г.Тевкелев отдал село с крестьянами в приданое. Здесь располагалось одно из имений генерал-майора А.Д.Шейха-Али. В 1891 г. на их средства в селе была построена мечеть, сочетавшая в себе традиции татарского зодчества с мавританскими и древнерусскими мотивами (сгорела в 2007 г.). В усадьбе в 1913 г. гостил писатель Г.Исхаки. Основные занятия жителей в этот период — земледелие и скотоводство, были распространены лесопильный, рогожный и мочальный промыслы. В начале 20 в. в селе функционировали мечеть, мектеб, мельница, скипидарно-смоляной завод (1860 г.), пристань, земская русско-татарская школа (1906 г., здание сохранилось).

До 1919 г. село входило в Пьяноборскую волость Елабужского уезда Вятской,

с 1919 г. — Казанской, с 1920 г. — Вятской губерний. С января 1921 г. в составе Елабужского (до июня уезд) кантона ТАССР. С 10.12.1928 г. в Агрызском, с 10.8.1930 г. в Красноборском, с 28.10.1960 г. в Агрызском, с 1.2.1963 г. в Елабужском, с 4.3.1964 г. в Агрызском районах. Ныне центр Шаршадинского сельского поселения.

В 1928 г. в селе организован колхоз «Берләшу» (первый председатель — М.Хисаметдинов). В 1947 г. был открыт леспромхоз. В селе функционируют начальная школа — детский сад (2015 г.), клуб, библиотека, лесничество, мечеть. Жители занимаются полеводством, животноводством, работают в КФХ.

На территории села установлен обелиск пограничнику А.А.Зайнутдинову (1947–1969).


Число жителей: в 1859 г. — 183, 1887 г. — 285, 1905 г. — 384, 1920 г. — 585, 1926 г. — 645, 1938 г. — 658, 1949 г. — 821, 1958 г. — 638, 1970 г. — 560, 1989 г. — 401, 2002 г. — 367, 2010 г. — 339, 2015 г. — 333 чел. (татары).

**ЯМЎРЗИНО** (Яморза), село на р.Азевка, в 65 км к югу от г.Агрыз. Основано в начале 17 в., по другой версии — в 16 в. В 18 — 1-й половине 19 в. жители относились к категориям государственных крестьян и башкир-вотчинников. Основные занятия жителей в этот период — земледелие и скотоводство, был распространён смолокурный промысел. В начале 20 в. в селе функционировали мектеб и мельница. В этот период земельный надел сельской общины составлял 515 дес.

До 1919 г. село входило в Салаушскую волость Елабужского уезда Вятской, с 1919 г. — Казанской губерний. С 1920 г. в составе Мензелинского, с 1921 г. — Елабужского, с 1928 г. — Челнинского кантонов ТАССР. С 10.8.1930 г. в Красноборском, с 28.10.1960 г. в Бондюжском, с 1.2.1963 г. в Елабужском, с 4.3.1964 г. в Агрызском районах. Ныне входит в состав Салаушского сельского поселения.



1



2

с. Шаршада. 1. Мечеть; 2. Земская школа.



Организованный в селе колхоз им. Горького в 1968 г. вошёл в состав колхоза им. Пушкина (с. Салауши). С 1995 г. СХПК «Идель». Жители занимаются полеводством, животноводством, работают на нефтегазодобывающих предприятиях и в КФХ. В селе действуют начальная школа (1923 г., с 2006 г. филиал Салаушской средней школы), клуб, фельдшерский пункт, мечеть.

Среди известных уроженцев села: А.С.Кретова (1939–2012) — заслуженная артистка ТАССР, солистка Татарского академического государственного ансамбля песни и пляски.

Число жителей: в 1859 г. — 74, 1887 г. — 188, 1905 г. — 223, 1920 г. — 407, 1926 г. — 443, 1938 г. — 305, 1949 г. — 506, 1958 г. — 395, 1970 г. — 326, 1989 г. — 254, 2002 г. — 248, 2010 г. — 207, 2015 г. — 211 чел. (татары).

**ЯНГА-АУЛ** (Яңавыл), село на р.Варклед, в 40 км к юго-западу от г.Агрыз. Основано в 1929 г. выходцами из д.Кучуково. С момента основания входило в состав Агрызского района. С 1.2.1963 г. в Елабужском, с 4.3.1964 г. в Агрызском районах. Ныне входит в состав Новобизьякинского сельского поселения.

В 1930 г. в селе организован колхоз «Трактор», в 1950 г. вошёл в состав колхоза им. Ленина, объединившего населённые пункты: Варклед-Аул, Вольный Труд, Новоникольский, Новые Бизьяки, Староникольский, Янга-Аул. Жители работают преимущественно в ООО «Агрофирма Ак Барс — Агрыз», СПСК «Руслан», занимаются полеводством, животноводством. В 1930 г. в селе открыта начальная школа, в 1947 г. преобразована в семилетнюю, в 1970 г. — в восьмилетнюю (в 1987 г. построено новое здание), в 1990 г. — в среднюю, в 2007 г. к школе был присоединён детский сад, с 2010 г. — неполная средняя школа, с 2011 г. начальная школа — детский сад. Действуют дом культуры, библиотека, фельдшерско-акушерский пункт, мечеть (1995 г.).

Среди известных уроженцев села: Э.Ф.Ахметова (р. 1978) — первый заместитель руководителя Респуб-



А.С.Кретова



Р.Г.Мулланурова

ликанского агентства по печати и массовым коммуникациям «Татмедиа» (с 2015 г.), заслуженный работник печати и массовых коммуникаций РТ; Р.Г.Мулланурова (р. 1946) — заслуженный работник культуры РТ, член Союза писателей РТ.

Число жителей: в 1938 г. — 517, 1958 г. — 362, 1970 г. — 422, 1979 г. — 396, 1989 г. — 340, 2002 г. — 331, 2010 г. — 325, 2015 г. — 315 чел. (татары).

### Литература

1. Агрызский кантон за первый год своего существования. — Казань, 1922. — 76 с.
2. Акифьева В. «Алмалы» значит «яблочный» // Республика Татарстан. — 2013. — 15 февр.
3. Арские (каринские) князья и деревня Салауш (Салагыш) Агрызского района Республики Татарстан: Ист. очерк. — Сарапул, 2012. — 40 с.
4. Әгерҗе // Мәйдан: Әгерҗе районына багышланган махсус сан. — 2008. — № 6.
5. Әгерҗе төбәге: тарихи сәхифәләр = Агрызский край: исторические страницы. — Казан, 2008. — 415 б.
6. Әгерҗем — йөрәк жырым: Әгерҗе районы: үткәне һәм бүгенгесе, кешеләре һәм эшләре. — Казан, 2004. — 479 б.
7. Әхмәтжанов М. Иж-Бубый — милли алгарышыбыз мәктәбе // Шәһри Казан. — 2004. — 6 февр.
8. Әхтәмова Г. Исәнбай авылы // Аргамак. — 1998. — № 9–10. — Б. 38–44.
9. Баттал Р. Миһербанлык чишмәсе. — Казан, 2013. — 128 б.
10. Батулла Р. Ерактагы якын Әгерҗе: атаклы яктар // Идел. — 2006. — № 11. — Б. 70–71.
11. Бертуган Бубыйлар һәм Иж-Бубый мәдрәсәсе: Тарихи-документаль җыентык. — Казан, 1999. — 240 б.



1



2



3

с. Ямурзино. 1. Детский сад «Гульчачак»; 2. Клуб; 3. Мечеть.





12. Бондаревская О. Агрыз. Корни и крона // Татарстан. — 2016. — № 1. — С. 16–21.
13. Вахрин В.Н. Страна Азёвия. — Ижевск, 2014. — 191 с.
14. Гавриленко А. Вернётся ли к Иж-Бобье былая слава? // Республика Татарстан. — 2004. — 17 янв.
15. Гавриленко А. Докатилось решето до Сарсак-Омги // Республика Татарстан. — 2003. — 20 сент.
16. Гайнуллина Т., Гомéroва Ф. Тэбэрле гөрли // Ватаным Татарстан. — 2012. — 18 февр.
17. Гарипова Ф. Авыллар һәм калалар тарихыннан: 2 жилд. — Казан, 2001–2003.
18. Гарипова Ф. История в названиях. — Казань, 1995. — 287 с.
19. Гарипова Ф. Кичке таңмы, кече Котанмы? // Татарстан яшьләре. — 2008. — 6 сент.
20. Гимадетдинов Н. Агрызский район: вектор роста // Местное самоуправление в Татарстане. — 2015. — № 3 (сент.). — С. 48–53.
21. Закиров Р. Обновление традиций // Идель. — 1998. — № 11. — С. 76.
22. Зарипова Р. Салагышым — язмышым // Шәһри Казан. — 2012. — 19 июнь.
23. Иж-Бэйки // Якташлар авазы. — 2004. — № 11–12.
24. Имамов В. Безнең төбәк тарихы. Чалыш көзге: Тарихи һәм публицистик язмалар жьентыгы. — Чаллы, 2008. — 552 б.
25. Имамов В. Татарстан Аляскасы // Мәйдан. — 2008. — № 6. — Б. 4–17.
26. Исмагыйлова Г. Чал тарихлы авыл мәктәбе // Фән һәм мәктәп = Наука и школа. — 2001. — № 7. — Б. 16–20.
27. Липаков Е. Шаршада авылы // Мирас. — 1993. — № 5. — С. 140–142.
28. Мәрданов Р. Әгерже төбәге тарихы. — Казан, 2003. — 175 б.
29. Мәрданов Р. Балтач Мәмәтев нәселе // Гасырлар авазы = Эхо веков. — 2004. — № 2. — Б. 89–104.
30. Мәрданов Р. Балтач нәселе // Якташлар авазы. — 2004. — № 11–12.
31. Мәрданов Р. Гыйззәтуллиннар «эше» // Азатлык. — 2001. — № 4.
32. Мәрданов Р. Исәнбай // Якташлар авазы. — 2005. — № 1–2.
33. Мәрданов Р. Кырынды авылы // Якташлар авазы. — 2005. — № 3–4.
34. Мәрданов Р. Мордывий // Якташлар авазы. — 2005. — № 10–12.
35. Мәрданов Р. Нәселдәшләр жыены // Якташлар авазы. — 2004. — № 9–10.
36. Мәрданов Р. Саклау, Мәдьяр // Якташлар авазы. — 2004. — № 1–2.
37. Мәрданов Р. Тарихта тибрэлгән Тэбэрле. — Казан, 2011. — 771 б.
38. Мәрданов Р. Тэбэрле авылының 450 еллык бэйрәме // Гасырлар авазы = Эхо веков. — 2003. — № 3/4. — Б. 30–34.
39. Мәрданов Р. Тэбэрле тарихы // Якташлар авазы. — 2003. — № 5–8.
40. Мәрданов Р. Чишмә // Якташлар авазы. — 2004. — № 3–4.
41. Мәрданов Р. Якташларга — бездән китап // Якташлар авазы. — 2004. — № 3–4.
42. Мустафин М.Р. География населения и населённых пунктов Татарстана. — Казань, 1993. — 78 с.
43. Мустафин М.Р., Хузеев Р.Г. Всё о Татарстане: экономико-географический справ. — Казань, 1992. — 176 с.
44. Населённые пункты Республики Татарстан. — Казань, 1997. — 392 с.
45. Республика Татарстан: Природа, история, экономика, культура, наука. — 2-е изд., доп. — Казань, 2015. — 193 с.
46. Сабиров Р. М. По городам Татарии. — Казань, 1976. — 192 с.
47. Салагыш таңнары: Бүгенге авыл сәхифәләре. — Казан, 1981. — 159 б.
48. Салихов Р. Р., Хайрутдинов Р. Р. Республика Татарстан: памятники истории и культуры татарского народа (конец XVIII — начало XX в.). — Казань, 1995. — 279 с.
49. Свод памятников истории и культуры Республики Татарстан. Т. 1. Административные районы. — Казань, 1999. — 458 с.
50. Список населённых мест Казанского уезда, с кратким их описанием. — Казань, 1885. — 20 с.
51. Татарстанның тарихи һәм мәдәни истәлекләре: Библиографик күрсәткеч. — Казан, 2002. — 320 б.
52. Фәлэх А. Кырынды // Мәйдан. — 2008. — № 6. — Б. 78–80.
53. Хужин Ф. Дөнъя таныган сала // Мәдәни жомга. — 2009. — 11 сент.
54. Шафиков Я. Как живёшь, Буби? // Татарские края. — 1997. — № 25.



# АЗНАКАЕВСКИЙ район

**Дата образования** – 30 октября 1931 г.  
**Районный центр** – г. Азнакаево  
**Площадь** – 2141 км<sup>2</sup>  
**Численность населения на 2017 г.** – 62602 чел.  
**Национальный состав:**  
татар – 80,8 %  
русских – 14,9 %  
**Количество населённых пунктов** – 59



Находится на востоке Республики Татарстан. Имеет общие границы с Республикой Башкортостан и 5 районами Татарстана: Альметьевским, Бугульминским, Муслюмовским, Сармановским и Ютазинским.

До 1920 г. территория района относилась к Бугульминскому уезду Самарской губернии, в 1920–1930 гг. – к Бугульминскому кантону ТАССР, в 1930–1931 гг. – к Тумутукскому району (был образован 10.8.1930 г., в него входило 37 сельсоветов, 111 населённых пунктов, в которых проживало 49225 чел., в т.ч. 44687 – татары, 4538 – русские). В октябре 1931 г. центр Тумутукского района был перенесён в с. Азнакаево и район переименован в Азнакаевский. Границы и административное деление района неоднократно менялись. В 1940 г. его площадь составляла 1016 км<sup>2</sup>, численность населения – 24,8 тыс. чел., число сельских советов – 18, населённых пунктов – 37. В 1958 г. в А.р. вошла часть упразднённого Тумутукского района (повторно образованного в 1935 г.). В 1960 г. район занимал 1631,1 км<sup>2</sup>, в него входили 2 поселковых совета (пгт Азнакаево и Актюбинский), 15 сельских советов, 77 населённых пунктов. В результате укрупнения административных единиц ТАССР 1.2.1963 г. А.р. был ликвидирован, территория присоединена к Альметьевскому району. 27.8.1963 г. из населённых пунктов Азнакаево, Актюбинский, Ак Туба

образован особый Азнакаевский промышленный район. 12.1.1965 г. А.р. восстановлен с включением в него территории Азнакаевского промышленного района, части территории Альметьевского и Бугульминского районов. Площадь района в 1966 г. составляла 2183 км<sup>2</sup>, численность населения – 56,7 тыс. чел., количество поселковых советов – 2, сельских советов – 19, населённых пунктов – 101.

На 2015 г. площадь района составляла 2141 км<sup>2</sup>, численность населения – 28551 чел. (с учётом районного центра – 63271 чел.; по переписи 2002 г.: в районе проживало 31273 чел. (без учёта районного центра); из них татары составляли – 80,8%, русские – 14,9%). Городское население – 9129 чел., сельское – 19431 чел. (средняя плотность населения – 13,6 чел. на км<sup>2</sup>). В состав района входят 77 населённых пунктов (в т.ч. пгт Актюбинский), разделённых на одно городское (пгт Актюбинский) и 26 сельских поселений: Агерзинское (с. Агерзе, д. Мяняз), Алькеевское (сс. Алькеево, Кызыл Сукачы), Асеевское (сс. Асеево, Митряево), Балтачевское (с. Балтачево), Бирючевское (дд. Бирючевка, Нижняя Соколка, пос. Баланлы), Вахитовское (посёлки Победа, Загорье и Заречье, д. Константиновка, с. Чекан), Верхнестярлинское (с. Верхнее Стярле, д. Нижнее Стярле), Ильбяковское (с. Ильбяково, дд. Ирекле и Тархан, пос. Тырыш), Какре-Елгинское (с. Какре-Елга, д. Ка-





тимово, пос. Якты-Юл), Карамалинское (с. Карамалы, дд. Октябрь-Буляк и Таллы-Буляк), Мальбагушское (сс. Мальбагуш и Нижнее Якоево, дд. Елга Баш и Каменка, пос. Танаевка), Масыгутовское (с. Масыгутово, д. Якши-Бай), Микулинское (сс. Микулино и Юлдуз, дд. Александровка, Владимировка и Дмитриевка, пос. Благодатный), Сапеевское (с. Сапеево, д. Мачаклы-Баш), Сарлинское (сс. Сарлы и Буляк, д. Суюндук), Сухояшское (с. Большой Сухояш, дд. Банки-Сухояш, Курай Елга, Нижний Сухояш), Татарско-Шуганское (с. Татарский Шуган), Тойкинское (с. Тойкино, пос. Камышлы-Куль, д. Карамалы-Елга), Тумутукское (сс. Тумутук и Кук-Тяка, д. Агирово), Уразаевское (с. Уразаево), Урманяевское (с. Урманяево, пос. Первое Мая), Урсаевское (с. Урсаево, д. Муслимово), Учалинское (с. Учалле, пос. Кзыл-Юлдуз, дд. Текмале и Якты-Куль), Чалпинское (сс. Чалпы и Камышлы, дд. Балан-Буляк и Ирекле), Чемодуровское (с. Чемодурово, дд. Алфёровка и Тетвель), Чубар-Абдулловское (сс. Чубар-Абдуллово и Буралы, дд. Митрофановка и Мяндей).

А.р. расположен на восточном склоне Южно-Татарского свода, ступенчато опускающегося к Камско-Бельской впадине. В геологическом строении принимают участие отложения уфимского, казанского и северодвинского ярусов пермской и акчагыльского яруса неогеновой систем. Наиболее древние уфимские породы выходят на поверхность по долинам р. Ик и её притоков и представлены сульфатно-карбонатной и песчано-глинистой толщей. Вышележащие казанские отложения распространены на большей части территории района и сложены

карбонатно-глинистыми образованиями. В южной части района отложения казанского яруса перекрываются красновато-, коричневатой- и зеленоватой-серыми песчано-глинистыми и карбонатными северодвинскими отложениями. На востоке района по правому склону долины р. Ик вскрываются алевроитно-глинистые породы неогена. Повсеместно пермские и неогеновые отложения покрыты суглинками и песками четвертичной системы.

А.р. расположен в пределах Бугульминского плато (северо-западная часть Бугульминско-Белебеевской возвышенности), представляющего собой ступенчатую возвышенную равнину (высота 76–334,5 м). Нижняя ступень, сложенная породами плиоценового и нижнеказанского возрастов, прослеживается по левому склону долины р. Ик и по обоим склонам в нижнем течении р. Стярле. Наиболее развито среднее плато с высотами 200–220 м — слабо всхолмлённая, осложнённая останцами равнина. Высокое плато с абсолютными отметками до 321 м сохранилось в северной и северо-западной части района, глубоко расчленено долинами малых рек. Его узкие, вытянутые возвышенности — сырты — получили название гор, например, гора Чатыр-Тау, возвышающаяся над р. Стярле на 180 м и простирающаяся на 14 км. Крупные формы рельефа плато осложнены более мелкими — оврагами и балками, которые приурочены к склонам речных долин. На первой надпойменной террасе р. Ик в устьевой части р. Стярле проявляются карстовые формы рельефа в виде цепочек воронок шириной до 80 м.

На территории района находится восточная часть крупнейшего в мире Ромашкинского месторождения



*г. Азнакаево. Общий вид.*





## Азнакаевский район

нефти (открыто в 1943 г. как Шугуровское месторождение, разрабатывается с 1946 г.). На востоке и северо-востоке района выявлено несколько залежей нефти, самая крупная из которых — Муслумовская с запасами около 3 млн т, открыта в 1952 г. и разрабатывается с 1998 г. Из нерудных полезных ископаемых установлены месторождения известняков, песков, песчаников, песчано-гравийного и глинистого сырья, торфа, лечебных грязей.

Климат умеренно-континентальный, с прохладным и сравнительно влажным летом, умеренно холодной и снежной зимой. Среднегодовая температура воздуха 3,4 °С, января –12,8 °С (абсолютный минимум –48 °С, 1978 г.), июля 19,1 °С (абсолютный максимум 38 °С). Продолжительность безморозного периода 122 дня. Количество осадков за год 505 мм, в т.ч. в тёплый период 355 мм. Устойчивый снежный покров устанавливается в середине ноября, разрушается во второй декаде апреля. Средняя его высота 38 см (с колебаниями 21–60 мм). Преобладающие направления ветров: в целом за год — западные (23%) и юго-западные (21,7%), зимой — юго-западные (29,1%) и западные (22,9%), летом — западные (21,9%) и северо-западные (20,6%).

Гидрографическую сеть представляют реки Ик, Старле (Стерля), Мелля и их притоки. Густота речной сети составляет 0,24 км/км<sup>2</sup>. Долина Ика резко асимметрична. Правые склоны крутые, местами выражены структурные террасы. По левобережью развит комплекс ал-

лювиальных террас (пойменная и 3 надпойменных). Средний меженный расход воды в реке до 30 м<sup>3</sup>/с, среднегодовой расход — 54 м<sup>3</sup>/с. На пойме Ика, особенно на левобережной, много озёр, преимущественно старичного типа, на надпойменных террасах встречаются озёра карстового происхождения (оз. Большой Кизай и др.).

Основной фон почвенного покрова составляют чернозёмы типичные, выщелоченные и типичные остаточо-карбонатные на элювиальных, элювиально-делювиальных и делювиальных отложениях, образовавшихся в результате выветривания коренных пермских пород. Небольшими участками среди чернозёмов распространены серые лесные почвы разных подтипов, в долинах рек пойменные аллювиальные почвы.

Территория А.р. находится в лесостепной зоне. Здесь широколиственные леса чередуются с фрагментами степных лугов и луговых степей. Преобладают обычные для Закамья кленово-липово-дубовые, а также производные осиново-берёзовые леса с примесью широколиственных пород. Основные массивы лесов располагаются на западе района в левобережной части бассейна р. Мелля, севернее г. Азнакаево, на правобережье р. Ик у юго-восточной границы района (урочище Чекан). Общая лесистость территории составляет 16,8%. Степная растительность сохранилась на крутых склонах южной экспозиции и представлена травянистыми ассоциациями из типчака, ковылей, мятлика и красочного разнотравья.




1



2



4





В животном мире присутствуют представители лесных, степных и околородных участков. Из птиц наиболее часто встречаются каменка обыкновенная, трясогузка жёлтая, овсянка обыкновенная, зяблик, конёк лесной, из млекопитающих — полёвка рыжая, мышь жёлтогорлая, заяц-беляк, заяц-русак, лисица, сурок-байбак, лось, горноста́й, кабан, косуля, куница и др.

Природно-заповедный фонд А.р. составляет 4196 га (1,93% территории района). Наиболее крупный из них — природный комплексный заказник «Чатыр-Тау» (4149 га), включающий гряды «Чатыр-Тау» (памятник природы РТ с 1972 г., одна из самых высоких точек РТ — 321,7 м). Описание горы Чатыр-Тау и земель вокруг неё оставил П.С.Паллас, проезжавший здесь в 1772 г. в составе академической экспедиции: «Через 10 вёрст от Чалпы приехали мы к деревне и реке Сугоят, которая между берегами, состоящими из красноватого илу, течёт по слоям известкового камня. Здесь живут также Уфяне и Казанские татары и имеют в деревне мечеть. Несколько далее достигли мы малой Сугоят, и потом Сапей ауль, до большой Татарской деревни с мечетью при р.Вердшель лежащей, имеющей своё название от некоего Башкирца, коего потомки там по сие время живут. В сей стране по левую сторону дороги и от помянутой деревни прямо на восток видна высокая слоистая гора, которая к нарочито высокому Шатырь-Тау возвышаясь подымается...». Памятником природы является урочище «Че-

кан» (площадь 2073 га) — сосновый лес на правобережье р. Ик с богатым подлеском из миндаля низкого, вишни степной, дрока красильного, жёстера слабительного, шиповника и др. (здесь встречаются редкие виды растений: копеечник крупноцветковый, бедре́нец известколюбивый, ковыли Лессинга, красивейший и перистый, скабиоза исетская, перловник высокий; насекомых: пчела-плотник, муравей-жнец, адмирал, ленточница голубая; птиц: могильник, пустельга степная, дербник, шурка золотистая и др.). Природный заказник «Владимирский склон» (47 га) представляет уникальный биоценоз луговой каменистой степи по правобережью р. Ямашка вблизи д. Владимировка (создан в 1991 г.; встречается около 30 видов степных растений, в т.ч. ковыль узколистный, астра альпийская, козелец пурпуровый, оносма простейшая; одна из крупнейших в РТ популяций адониса весеннего). Памятником природы с 1978 г. является р. Стерля. Протекает по Бугульминско-Белебеевской возвышенности, исток в лесном массиве, в 7 км к юго-западу от с. Балтачево, устье в 1 км к северо-востоку от д. Нижнее Стярле. Длина реки составляет 53,3 км. Имеет 16 притоков, наиболее крупные: Маняус (13,6 км), Маняуска (13,8 км), Варьяде (12,8 км) — левые, Чалпаймас (9,6 км), Сарсаз (13,6 км) — правые. В бассейне реки 13 прудов суммарным объёмом 7 млн м<sup>3</sup>. На реке расположен заказник «Чатыр-Тау». В центральной части А.р. расположен Азнакаевский охотничий заказник (площадь — 30 тыс. га, в т.ч. лесных угодий — 8,9 тыс. га), организованный в 1978 г. для усиления охраны редкого в РТ вида — сурка-байбака. В заказнике обитают также лось, кабан, косуля, глухарь, куропатка серая.



1. Природный заказник «Владимирский склон»;
2. Памятник природы «Река Стярле»;
3. Сурок-байбак. Окрестности горы Чатыр-Тау;
4. Родник «Тырыш»;
5. Природный комплексный заказник «Чатыр-Тау».







## Азнакаевский район

А.р. является регионом развитой нефтяной промышленности. Промышленные предприятия размещены в основном в г. Азнакаево и пгт Актюбинский. Нефтегазодобывающая промышленность в районе представлена предприятиями: НГДУ «Азнакаевскнефть», Азнакаевское УБР филиал ООО «Бурение», ООО «Татнефть-АзнакаевскРемСервис», Азнакаевская нефтеперекачивающая станция, ЗАО «Геология», ЗАО «ННК-Геофизика», ОАО «Азнакаевский горизонт», ООО «Геотех». Работают предприятия машиностроения и металлообработки (ОАО «Азнакаевский завод «Нефтемаш», ЗАО «Перекрыватель», ООО «Техкомплект»), пищевой промышленности (ОАО «Азнакаевский маслодельный завод», ООО «Азнакаевский икмэк», ООО «Азнакаевский пищекомбинат»), лёгкой промышленности (ОАО «Азнакай киемнэре»). Функционирует деревообрабатывающий комбинат (с. Тумутук). Действует Азнакаевский лесхоз. В районе развиты мясо-молочное скотоводство, овцеводство, пчеловодство. Сельскохозяйственные угодья занимают 148 тыс. га, в т.ч. пашня 113 тыс. га (2015 г.). Возделываются яровая пшеница, озимая рожь, ячмень, гречиха, горох, сахарная свёкла. На 2015 г. в районе функционировало 28 сельскохозяйственных предприятий (в 2001 г. — 35 сельскохозяйственных предприятий). Агрпромышленный комплекс А.р. представляют 2 крупных инвестора: ООО «Союз-Агро» и ЗАО «Агросила-групп»; 8 самостоятельных хозяйств:

ООО «Марс», ООО «им. Х.Мустакимова», ООО «Туйкай», ООО «Чатыр-Тау», ООО «Чалпы», СХПК «Таллы-Буляк», ООО «Стярле», ООО «Агропродукт».

В сфере образования на 2015 г. в районе функционируют 23 общеобразовательных учреждения (21 среднее, 1 неполное среднее, 1 начальное) с сетью из 14 филиалов (11 — с татарским языком обучения, 9 — с русско-татарским, 3 — с русским языком обучения). В районе имеется гимназия и лицей. Для детей с ограниченными возможностями здоровья функционируют 2 специальные коррекционные школы. Работают 53 детских сада. Учреждения дополнительного образования представляют детская художественная и 3 музыкальные школы. В 2015 г. в Азнакаевском муниципальном районе функционировали 38 сельских домов культуры, 3 сельских клуба, районно-городской Дворец культуры, Дворец культуры им. Ю.А.Гагарина в пгт Актюбинский, 33 библиотеки, 2 детские школы искусств, Тумутукская детская музыкальная школа, 2 автоклуба, агиткультбригада, 14 народных коллективов народного художественного творчества. 8 коллективов художественной самодеятельности, работающих при районно-городском Доме культуры, были признаны народными коллективами: народный театр (руководитель — Г.Ф.Замалева, звание народного коллектива присвоено в 1968 г.), народный оркестр духовых инструментов (И.В.Сергеев, 1987 г.), вокальный ансамбль «Калинушка» (Т.Ш.Хусаинова,



1а



1б



2



3



4



5

1. Азнакаевский завод «Нефтемаш»: а) административное здание; б) продукция завода — передвижная ремонтная мастерская; 2. Азнакаевское управление буровых работ; 3. ЗАО «Перекрыватель»; 4–5. Пастбища.






1987 г.), детский вокальный ансамбль «Тамчылар» (А.Р.Берсенева, 1987 г.), женский вокальный ансамбль «Миляш» (Г.Ф.Газизова, 2002 г.), ансамбль ветеранов «Хатирэ» (Р.И.Гилязова, 2003 г.), ансамбль тальянистов (А.Ш.Хузин, 2004 г.), фольклорный ансамбль «Жанашым» (Г.М.Ахметзянова, 2013 г.). Ансамбль тальянистов ежегодно принимает участие на республиканском празднике «Уйнагыз, гармуннар!», в республиканском конкурсе тальянистов и гармонистов имени Ф.Туишева, в 1994 и 2002 гг. был удостоен звания лауреата конкурса. Оркестр духовых инструментов — дипломант 3-й степени регионального фестиваля духовых оркестров, посвящённого 65-летию Победы в Великой Отечественной войне и 60-летию образования ОАО «Татнефть». Ансамбль «Жанашым» принял участие в Открытом областном фестивале татарской культуры в Нижнем Новгороде и был награждён дипломом за сохранение и популяризацию татарской национальной культуры. Вокальные ансамбли ветеранов «Хатирэ» и «Калинушка» стали лауреатами Республиканского фестиваля художественной самодеятельности и народного творчества ветеранов «Не стареют души ветераны», посвящённого 65-й годовщине Победы в Великой Отечественной войне. Вокальный ансамбль «Калинушка» — многократный дипломант Всероссийского фестиваля русского фольклора «Каравон». В пгт Актюбинский при Доме культуры им. Ю.Гагарина работают народный вокальный ансамбль «Сударушка»

(руководитель — Ю.Г.Хвалеев, 2013 г.), народный танцевальный коллектив «Элегия» (Е.А.Баландина, 2013 г.). При Тумутукском сельском доме культуры действуют народный театральный коллектив (руководитель — А.А.Курбаева, 2004 г.) и вокально-инструментальный ансамбль (руководитель — Л.М.Идрисова, 1992 г.); при Урманавском сельском доме культуры — народный театральный коллектив (руководитель — Р.Д.Муфаздалова, 1991 г.); при Асеевском сельском доме культуры — народный фольклорный ансамбль «Уммугульсум» (руководитель — Л.М.Сайфиева, 1990 г.).

В 1992 г. в г. Азнакаево был основан муниципальный краеведческий музей, открыт 18 мая 1999 г. На 2015 г. в основном фонде музея насчитывалось 6203 ед. хр. Первоначально располагался в одноэтажном пристрое к пятиэтажному зданию, в 2015 г. было построено новое двухэтажное здание. Площадь музейного комплекса 5255 м<sup>2</sup>. Музей открыт для посетителей 13 августа 2016 г. Экспозиция, размещённая в 5 залах, отражает историю края с древнейших времён до наших дней.

В системе здравоохранения района действуют Центральная районная больница и поликлиника, станции скорой медицинской помощи в Азнакаево и пгт Актюбинский, 4 врачебные амбулатории (пгт Актюбинский, пос. Победа, сс. Тумутук, Чалпы), 45 фельдшерско-акушерских пунктов, санаторий-профилакторий «Азнакаевский».



1. Управление образования; 2–3. Международный фестиваль народного творчества тюркских народов «Чатыр-Тауда джиен» (2017 г.); 4. Республиканский турнир по борьбе куряш (г. Азнакаево, 2017 г.); 5. Соревнования в конноспортивной школе НГДУ «Азнакаевскинефть» (пгт Актюбинский, 2016 г.); 6. Ледовый дворец спорта «Алтын Алка» (г. Азнакаево).



## Азнакаевский район

Спортивную инфраструктуру А.р. составляют водно-оздоровительный комплекс «Дельфин», спортивный комплекс «Юбилейный», спортивный комплекс «Чатыр-Тау Арена», лыжная база, Ледовый дворец спорта «Алтын Алка», Детско-юношеская спортивная школа «Лидер», 11 хоккейных клубов, школа боевых искусств «Бусидо», конноспортивная школа. Среди спортсменов — многократные призёры чемпионатов мира, заслуженные мастера спорта и мастера спорта международного класса.

Функционируют: 45 мечетей (в Азнакаеве — «Белая мечеть», 1989 г., «Голубая мечеть», 2007 г., «Азнакай нуры», 2014 г.; в пгт Актюбинский — мечети «Ислах», «Газиз», обе — 2007 г.) и храм преподобного Сергия Радонежского (пгт Актюбинский, 2007 г.).

С 1930 г. издаётся районная газета «Маяк» на татарском и русском языках. Первоначально называлась «Коммунага» («Коммуна»), с 1965 г. современное название.

На территории района выявлено более 40 археологических памятников, большая часть которых относится к срубной и черкаскульской культурам эпохи бронзы. В северной части района зафиксированы средневековые памятники: селища раннего средневековья и чияликской культуры.

А.р. является родиной Героев Советского Союза Ф.Х.Аглетдинова, А.И.Валиева, П.З.Манакова, И.М.Никитина; Героя Российской Федерации И.Д.Дауди; Героев Социалистического Труда Г.М.Багманова, А.Х.Булатова, А.Г.Гарипова, Ф.Ш.Каримова, В.Х.Хазиахметова; генерал-лейтенанта Т.А.Сайфутдинова, генерал-майора

Ф.Г.Булатова; политических и общественных деятелей Н.М.Мириханова, Ф.Ш.Сафиуллина; деятелей науки и культуры Ф.З.Авзалова, Г.М.Ахмадиева, Р.Г.Габдуллина, М.Б.Галиева, Р.М.Гарипова, А.Г.Гатауллина, И.С.Гилязова, Ф.А.Закиева, Х.З.Каримова, Ф.М.Латифуллина, А.Г.Нугайбекова, И.Ш.Сайфуллина, Л.М.Султановой, Ф.М.Хакимовой, И.Н.Хисамова, З.А.Хисамутдиновой, Ф.А.Шаймарданова, А.З.Шарафеева, А.Ф.Ягафарова, Т.Ялчыгула.

С А.р. связана жизнь и деятельность Героя Советского Союза А.А.Казакова (в 1946–1950 гг. работал директором Какре-Елгинской МТС), Героя Социалистического Труда Г.Х.Хасаншиной (в 1936–1941, 1947–1954 гг. работала в участковой больнице с. Сапеево, в 1954–1970 гг. — заведующей родильным отделением Азнакаевской районной больницы), министра нефтяной промышленности СССР Н.А.Мальцева (в 1956–1960 гг. начальник НГДУ «Азнакаевскнефть»).

Среди уроженцев исчезнувших деревень А.р.: Н.Г.Исанова (р. 1938, д. Новый Ташлыяр) — народная артистка ТАССР, РФ, лауреат Государственной премии РТ им. Г.Тукая; Е.П.Калинина (р. 1929, д. Холмовка) — педагог, отличник народного просвещения РФ, отличник просвещения СССР, в 1948–1991 гг. работала в школах г. Азнакаево, с 1979 г. — директором школы №3; А.Ш.Шакиров (р. 1940, д. Новый Ташлыяр) — народный артист РСФСР и РТ, лауреат Государственной премии РТ им. Г.Тукая; И.К.Шаматов (р. 1950, д. Зирекле Елга) — доктор экономических наук, профессор Казанского филиала Санкт-Петербургской академии управления и экономики.



1. Азнакаевский краеведческий музей: а) внешний вид; б–д) экспозиции; 2. Фрагмент экспозиции музея НГДУ «Азнакаевскнефть».





## АЗНАКА́ЕВО (Азнакай)

*Город республиканского подчинения, центр Азнакаевского района. Расположен в восточной части РТ, на р. Стярге, в 34 км к северо-западу от железнодорожной станции Ютаза (линия Ульяновск – Уфа). Расстояние до Казани 376 км.*

*До 1920 г. А. являлся центром Азнакаевской волости Бугульминского уезда Самарской губернии. В состав волости входили населённые пункты: Асеево, Сапеево, Уразаево, Балтачево, Агерзе, Тойкино, Холмовка. С 1920 г. в составе Бугульминского кантона ТАССР. С 10.8.1930 г. в Тумутукском районе, с 30.10.1931 г. центр Азнакаевского района, с 14.6.1956 г. посёлок городского типа, с 1.2.1963 г. в составе Альметьевского района, с 27.8.1963 г. центр образованного Азнакаевского промышленного района, с 12.1.1965 г. районный центр, с 12.3.1987 г. город республиканского подчинения.*

Основан в 1-й половине 18 в. В 18–19 вв. жители относились к категориям тептярей и башкир-вотчинников. Основные занятия жителей в этот период — земледелие и скотоводство, был распространён плотничный промысел. По сведениям 1859 г., в селе было 213 хозяйств, мечеть, в 1889 г. — 2 мечети (первая построена в 1726 г., вторая — в 1875 г.). В начале 20 в. здесь располагались волостное правление, земский стан, действовали 4 водяные мельницы.

В 1918 г. в селе открыта начальная школа (размещалась в доме Ш.Валиева, первые учителя — Б. и З. Фахриевы, Т.Харисова), в 1932 г. преобразована в семилетнюю, в 1936 г. — в среднюю (в 1939 г. построено двухэтажное каменное здание). В 1929 г. в А. организован

колхоз «Марат». В 1971 г. вошёл в состав колхоза «50 лет Октября» (с. Агерзе). В 1952 г. из состава Какре-Елгинской МТС выделилась Азнакаевская МТС (первый директор — З.Б.Асанов), впоследствии РТС (отделение «Сельхозтехники»). В 2009 г. было создано ООО «Агрофирма «Азнакай» в составе ЗАО «АгроСилаГрупп» (также входят «Янтарь», «Ирекле», «Масягут», «Татшуган», «Сухояш», «Зур Чишмэ», «Авангард», «Ялан-Куль», «Алга», «Учалле», «Урманай», «Бахтиев»).

В конце 1919 — начале 1920 г. в селе открыта изба-читальня, в начале 1930-х гг. получила статус библиотеки (первый библиотекарь — З.Салахова). В 1953 г. открыта Азнакаевская центральная больница общего профиля на 45 коек с поликлиникой (первый главный врач — Г.А.Колчин). В 1961–2007 гг. в городе действовал кинотеатр «Восток».

Город является одним из промышленных центров юго-востока республики. Развитие промышленности города связано с открытием Ромашкинского месторождения нефти. Предприятия нефтегазодобывающей промышленности: НГДУ «Азнакаевскнефть» (создано в 1956 г. как первое Управление нефти «Азнакайнефть»; в 1965 г. из состава управления выделено НПУ «Актюбанефть»; в 1996 г. управления были объединены), Азнакаевское предприятие буровых работ ООО «Бурение» (1951 г.), ООО «Татнефть-АзнакаевскРемСервис» (1977 г.), Азнакаевская нефтеперекачивающая станция (1960 г.), ЗАО «Геология», ЗАО «ННК-Геофизика» (2000 г.), ОАО «Азнакаевский горизонт» (1998 г.), ООО «Геотех». Предприятия машиностроения и металлообработки: ОАО «Азнакаевский завод «Нефтемаш» (1983 г., ориентировано на машиностроительное производство ряда спецтехники, автомобилей с крано-манипуляторными установками грузоподъёмностью от 500 кг до 12 тонн, изготовление объёмных металлоконструкций), ЗАО «Перекрыватель» (1990 г., выпускает комплекты оборудования для локального



1. Вид на центральную часть города; 2. Памятник нефтяникам в честь 45-летия НГДУ «Азнакаевскнефть».





крепления скважин), ООО «Техкомплект» и др. Предприятия пищевой промышленности: ООО «Азнакай сәте», ОАО «Азнакаевский маслодельный завод» (основан в 1963 г.), ООО «Азнакаевский икмәк» (1952 г.), ООО «Азнакаевский пищекомбинат». Предприятие легкой промышленности — ОАО «Азнакай киемнәре» (выпускает спецодежду). В городе действует ООО «Азнакаевское УТТ» (создано в 1957 г.). В сфере производства на крупных и средних предприятиях занято около 11 тыс. чел.

В сфере образования работают школы №1 (с 1918 г.), №2 (с 1954 г.), №3 (с 1958 г.), лицеи №4 (с 1962 г., с 2012 г. — лицей физико-математического направления), №5 (с 1969 г.), №6 (с 1976 г.), №7 (с 1990 г.), №8 (с 1961 г.), №9 (с 2006 г.), гимназия (с 1992 г.). Сфера

дополнительного образования представлена Детской школой искусств (открыта в 1960 г. как музыкальная школа, с 2004 г. современное название) и Центром детского творчества. Во многих школах города действуют историко-краеведческие музеи: в школе №1 — с 1962 г. (основатель — Р.Х.Бадретдинова), в 1996 г. получил статус школьного музея (на 2016 г. в фондах музея 647 ед. хр.); в лицее №4 — с 1962 г. (основатель — М.М.Кривуляк), в 1976 г. получил статус школьного краеведческого музея; в школе №8 — с 1964 г. (основатель — Я.Ю.Юсупов); в гимназии — с 1997 г. (основатель — А.А.Исламов); в школе №6 — с 2000 г. (основатель — Г.Х.Ахметова). Экспозиции школьных краеведческих музеев посвящены истории А. и населённых пунктов района, Великой Отечественной войне и т.п.

В городе действуют районно-городской Дворец культуры (создан в 1997 г. в результате объединения районного Дома культуры (начало 1930-х гг.) и Дворца культуры и техники НГДУ «Азнакаевскнефть» (в 1959 г.), здание построено в 1997 г.). 7 коллективов художественной самодеятельности, работающих при Дворце культуры, были признаны народными коллективами: ансамбль тальянистов (создан в 1985 г.), народный театр, духовой оркестр, ансамбль песни и танца,



1. Центральная площадь; 2. Парк Победы; 3. Дом правосудия; 4. Автовокзал; 5. Аллея Героев; 6. «Белая мечеть»; 7. Мечеть «Азнакай нуры».



женский вокальный ансамбль «Миляш», детский вокальный ансамбль «Тамчылар», ансамбль ветеранов «Хатирэ» (создан в 1986 г., руководитель — З.Ильясов). Творческие коллективы являются лауреатами и дипломантами многочисленных конкурсов и фестивалей: Ансамбль тальянистов — дважды лауреат республиканского конкурса тальянистов и гармонистов им. Ф.Туишева (в 1994 и 2002 гг.), фольклорный ансамбль «Жанашым» — лауреат 1-й степени 7-го Межрегионального фестиваля самодельных исполнителей народной песни «Завалинка» в г. Сыктывкар Республики Коми в номинации «За лучшее воплощение национальных традиций», вокальный ансамбль «Калинушка» (создан в 1999 г., руководитель — композитор Т.Хусанова) — многократный дипломант Всероссийского фестиваля русского фольклора «Каравон».

В 1941 г. в А. организован драмкружок при Доме культуры, получивший в 1965 г. статус народного театра. В 1951–1976 гг. театром руководил К.Еникеев (профессиональный артист, работавший в Татарском академическом театре им. Г.Камала, Альметьевском театре, заслуженный работник культуры РСФСР). В 1977 г. театр удостоен звания лауреата республиканского и всероссийского смотров народных театров, посвящённых 60-ле-

тию советской власти. Коллектив награждён медалью Всесоюзного фестиваля народного творчества за спектакль, поставленный по произведению А.Атнабаева «Близнецы». Художественное руководство театром осуществляли заслуженный работник культуры ТАССР З.Минниханова (в 1976–1982 гг.), З.Кашапова (в 1987–1990 гг.), заслуженный работник культуры РТ М.Валиев (в 1990–1995 гг., его именем названа улица города). С 1995 г. режиссёр театра — заслуженный работник культуры РТ Г.Ялалов. В 2012 г. театр принял участие на 12-м Межрегиональном фестивале народных театров «Идел-йорт», где занял 1-е место.

В городе действуют Ледовый дворец спорта «Алтын Алка» (2004 г.), городской детский парк (2006 г.), многофункциональный культурный центр, включающий ки-



1. Районно-городской Дворец культуры; 2. Народный фольклорный ансамбль «Жанашым»; 3. Духовый оркестр; 4. Ансамбль русской песни «Калинушка»; 5. Ансамбль ветеранов «Хатирэ»; 6. Труппа Азнакаевского народного театра; 7. Народный ансамбль тальянистов; 8. Детский вокальный ансамбль «Тамчылар».





*А.В.Валиханов*



*Матвей П.Гринь*



*Михаил П.Гринь*



*И.Д.Дауди*



*А.Г.Исхаков*



*Р.К.Ишкаев*



*Н.А.Мальцев*



*П.З.Манаков*



*Р.А.Сафина*



*М.М.Хабибуллин*

нозал-трансформер, выставочно-танцевальный зал, кружковые кабинеты, творческие мастерские (2015 г.), спортивный комплекс «Чатыр-Тау Арена» с оборудованными залами для занятий баскетболом, волейболом, мини-футболом, борьбой, боксом (2015 г.).

В 1989 г. в городе построена «Белая мечеть», в 2007 г. в парке «Тарсус» — «Голубая мечеть», в 2014 г. — мечеть «Азнакай нуры». В 2015 г. открыт памятник Г.Тукаю (автор — Х.Миннегалиев).

Музей народного образования А. открыт в 1997 г. (основатели: З.Н.Айдагулова, Р.Р.Нургалиев, М.М.Нафиева, С.С.Сафина). В 1992 г. основан Азнакаевский краеведческий музей (основатель — Г.К.Хисамиева), открыт 18 мая 1999 г. (первоначально располагался в одноэтажном пристрое к пятиэтажному зданию, в 2015 г. построено новое здание). В фондах музея собрано 6203 ед. хр. (2015 г.).

Рядом с А. находится возвышенность Чатыр-Тау (Шатёр-гора) — одна из наиболее высоких точек Татарстана. В 18 в. на склонах горы добывалась медь. Чатыр-Тау является государственным природным заказником комплексного значения (с 2015 г.).

Среди известных уроженцев города: А.З.Асанов (р. 1949) — доктор технических наук, профессор Набережночелнинского института КФУ; А.А.Ахметшин (р. 1965) — мастер спорта СССР; Н.Ф.Гумаров (р. 1958) — геолог-нефтяник, лауреат Государственной премии РТ, кандидат технических наук, заслуженный геолог РТ; И.Д.Дауди (р. 1967) — Герой Российской Федерации.

В разные годы в А. жили и работали: М.М.Абдуллин — заслуженный учитель РФ (в 1980–2013 гг. директор школы №1); Н.Г.Ахмадеев — писатель (работал секретарём Азнакаевского райкома ВЛКСМ, директором

учебно-курсового комбината НГДУ «Азнакаевскнефть»); А.Б.Багаудинов — государственный деятель, председатель Президиума Верховного Совета ТАССР, заместитель председателя Президиума Верховного Совета РСФСР (в 1961–1962 и 1965–1979 гг. — 1-й секретарь Азнакаевского райкома КПСС); А.В.Валиханов — Герой Социалистического Труда (в 1957–1962 гг. — главный инженер нефтепромышленного управления «Азнакаевскнефть», начальник промысла); Матвей П.Гринь (1927–1998) — в 1970–1990 гг. буровой мастер, лауреат Государственной премии СССР; Р.К.Ишкаев — учёный в области технологии разработки нефтяных и газовых месторождений (в 1996–2005 гг. — начальник НГДУ «Азнакаевскнефть», его именем назван городской детский парк в А.); А.Г.Исхаков — административно-хозяйственный работник, заслуженный работник сельского хозяйства РТ (в 1992–2005 гг. — глава администрации Азнакаевского района и г.Азнакаево); А.А.Казаков — Герой Советского Союза (в 1946–1950 гг. — директор Какре-Елгинской МТС); Н.П.Кандауров — военнослужащий Советской армии, участник Афганской войны, посмертно награждён орденом Ленина (его имя присвоено школе №6, в которой он учился); Н.А.Мальцев — министр нефтяной промышленности СССР (в 1956–1960 гг. — начальник НГДУ «Азнакаевскнефть»); Р.А.Сафина — заслуженный врач РСФСР, в 1966–1995 гг. работала в Азнакаевской центральной районной больнице; Мусагит Хабибуллин — писатель (заведующий отделом промышленности районной газеты «Маяк»); М.М.Хасанов — писатель, лауреат Государственной премии РТ им. Г.Тукая (заведующий отделом промышленности районной газеты «Маяк», его именем названа улица города); М.Х.Хафи-





зов — писатель (работал учителем в школах А., директором нефтяного техникума).

На Аллее Героев в А. установлены бюсты: нефтяников, Героев Социалистического Труда Г.М.Багманова (его имя носит улица города); Михаила П. Гриня (его имя носит улица города), А.Г.Гарипова, Г.Х.Хасаншиной (её имя носит улица города); уроженцев Азнакаевского района, Героев Советского Союза Ф.Х.Аглетдинова (1915–1988, родился в с. Сасы-Куль (с. Буляк)), А.И.Валиева (1924–1975, родился в с. Ильбяково), П.З.Манаква (1915–1987, родился в исчезнувшей д. Павловка), И.М.Никитина (1892–1972, родился в с. Чемодурово), их имена носят улицы города; Героя Российской Федерации И.Д.Дауди (р. 1967, родился в г. Азнакаево).

Число жителей: в 1859 г. — 1103, 1889 г. — 1610, 1908 г. — 1932, 1926 г. — 1326, 1938 г. — 2105, 1949 г. — 1958, 1958 г. — 9731, в 1989 г. — 32,2 тыс., 2002 г. — 35,4 тыс., 2010 г. — 34,8 тыс., 2015 г. — 34720 чел. (татары — 85,4%, русские — 11,9%).

**АГЕРЗЁ** (Әгерже), село на р. Маняус, в 6 км к юго-западу от г. Азнакаево. Основано в 1758 г. ясачными татарами д. Агрыз. В 18–19 вв. жители относились к категориям тептарей и государственных крестьян. Основные занятия жителей в этот период — земледелие и скотоводство. По сведениям 1859 г., в А. действовала мечеть. В начале 20 в. в селе функционировали 2 мечети (первая закрыта в 1932 г. (здание передано школе), вторая — в 1939 г.), 2 мектеба, 2 водяные мельницы. В этот период земельный надел сельской общины составлял 1498 дес.

До 1920 г. село входило в Азнакаевскую волость Бугульминского уезда Самарской губернии. С 1920 г. в составе Бугульминского кантона ТАССР. С 10.8.1930 г. в Тумутукском, с 30.10.1931 г. в Азнакаевском, с 1.2.1963 г. в Альметьевском, с 12.1.1965 г. в Азнакаевском районах. Ныне центр Агерзинского сельского поселения.

В 1931 г. в селе организован колхоз «Берек» (первый председатель — Ш.Хайруллин). В 1949 г. в его состав вошёл колхоз «Новая жизнь» (д. Монашкино), в 1960 г. — колхозы «Серп и молот» (д. Тимашево), «Путь Ленина» (д. Зверевка), «Пролетариат» (д. Обдовка). В 1967 г. колхоз «Берек» переименован в колхоз «50 лет Октября». В 1971 г. в его состав вошёл колхоз «Марат», в 1997 г. он отделился. С 1997 г. СХПК «Агерзе». Жители работают преимущественно в фермерских хозяйствах, на предприятиях г. Азнакаево, в нефтяной отрасли; занимаются полеводством, молочным скотоводством, свиноводством. На территории села на средства нефтяников обустроено 6 родников. Действуют детский сад «Чишмакай», фельдшерско-акушерский пункт, библиотека (размещены в здании бывшей школы), дом культуры (здание построено в 1969 г.). В 2001–2009 гг. работала средняя школа, до 2012 г. — начальная. В 2005 г. построена мечеть.



Е.П.Калинина



Р.Н.Якупов

Среди известных уроженцев села: Е.П.Калинина (р. 1929 г., уроженка исчезнувшей д. Холмовка, располагавшегося недалеко от А.) — педагог, отличник народного просвещения РФ, отличник просвещения СССР; Р.Н.Якупов (р. 1957) — заслуженный нефтяник РФ.

Число жителей: в 1795 г. — 190 душ мужского пола; 1859 г. — 425, 1897 г. — 894, 1926 г. — 913, 1938 г. — 1072, 1949 г. — 680, 1958 г. — 582, 1970 г. — 659, 1979 г. — 618, 1989 г. — 472, 2002 г. — 521, 2010 г. — 513, 2015 г. — 476 чел. (татары).

**АГІРОВО** (Әгер), деревня на р. Курай-Елга, в 16 км к северо-востоку от г. Азнакаево. Известна с 1750 г. В 18–19 вв. жители относились к категориям государственных крестьян и башкир-вотчинников. Основные занятия жителей в этот период — земледелие и скотоводство. По сведениям 1859 г., в деревне функционировала мечеть, в начале 20 в. при ней работал мектеб. В начале 20 в. земельный надел сельской общины составлял 1921 дес.

До 1920 г. деревня входила в Стерлитамакскую волость Бугульминского уезда Самарской губернии. С 1920 г. в составе Бугульминского кантона ТАССР. С 10.8.1930 г. в Тумутукском, с 30.10.1931 г. в Азнакаевском, с 10.2.1935 г. в Тумутукском, с 16.7.1958 г. в Азнакаевском, с 1.2.1963 г. в Альметьевском, с 12.1.1965 г. в Азнакаевском районах. Ныне входит в состав Тумутукского сельского поселения.

В 1930 г. в деревне организован колхоз «Чишма» (первый председатель — М.Миннегалиев), в 1959 г. вошёл в состав колхоза «Авангард» (с. Тумутук). С 1992 г. АО «Авангард», с 1997 г. СХПК «Авангард». Жители работают преимущественно в ООО «Агрофирма «Азнакай», занимаются растениеводством и мясо-молочным скотоводством. В деревне действуют дом культуры (здание построено в 1992 г.), фельдшерско-акушерский пункт. В 2001 г. возведена мечеть.

Число жителей: в 1795 г. — 115, 1856 г. — 264 души мужского пола; 1897 г. — 705, 1920 г. — 869, 1926 г. — 499, 1938 г. — 404, 1949 г. — 328, 1958 г. — 294, 1970 г. — 263, 1979 г. — 203, 1989 г. — 109, 2002 г. — 116, 2010 г. — 109, 2015 г. — 112 чел. (татары).



**АКТИОБИНСКИЙ** (Актүбә), посёлок городского типа на автомобильной дороге Лениногорск – Азнакаево, в 21 км к западу от г. Азнакаево. Возник в 1953 г. близ д. Ак Туба, основанной в 1921 г. жителями с. Мальбагуш.

Зарегистрирован как населённый пункт в составе Бугульминского района 5.7.1956 г., с 27.8.1956 г. посёлок городского типа. С 29.6.1959 г. в Азнакаевском, с 1.2.1963 г. в Альметьевском районах, с 27.8.1963 г. в Азнакаевском промышленном районе, с 12.1.1965 г. в Азнакаевском районе.


В 1929 г. (по другим сведениям, в 1931 г.) в д. Ак Туба организован колхоз «Актиюба» (первый председатель – Ф.Мустафин), позже переименован в колхоз «Герой труда», в 1953 г. – в «Мичуринец», в его состав также вошли колхозы «Красный Октябрь» (д. Дмитриевка), «Юлдуз» (с. Юлдуз), «Ударник» (пос. Винзавод), «Нива» (с. Павловка), «Зелёная Роща» (д. Александровка), «3-й год пятилетки» (д. Владимировка). В 1957 г. вошёл в состав совхоза «Сокольский». В 1964 г. после разделения совхоза на «Сокольский» и «Актиюбинский» в составе совхоза «Актиюбинский» (в него входили пгт Актиюбинский, сс. Микулино, Чемодурово, дд. Бирючевка, Нижняя Соколка, пос.Баланлы). В 1991 г. совхоз преобразован в

агроцех НГДУ «Актиюбанефть». В пгт А. работали цеха по производству мяса и молока, 2 овощехранилища. В 1997 г. совхоз реорганизован в ООО «Актиюбинский» НГДУ «Азнакаевскнефть». С началом разработки нефтяных месторождений на Павловской площади Ромашкинского месторождения в 1950 г. было начато строительство рабочего посёлка. В 1961–1964 гг. были построены дом культуры, второй детский сад. С 1960 г. функционирует библиотека (организатор – М.А.Мухитова), с 1966 г. – детская библиотека (в новом здании).

В настоящее время в посёлке развиты различные отрасли промышленности. Большинство рабочих заняты добычей и первичной обработкой нефти. Промышленное управление «Актиюбанефть» организовано на базе «Азнакаевскнефти» в 1965 г. для разработки Павловской, Зеленогорской и Холмовской площадей Ромашкинского месторождения. В 1970 г. нефтепромысловое управление «Актиюбанефть» было переименовано в НГДУ «Актиюбанефть» (в 1996 г. управления объединены), функционируют Актиюбинский АТЦ, ООО «Азнакаевское управление технологического транспорта», ООО «Лен ПКРС». В систему Актиюбинского регионального производственного комплекса в составе ООО «Союз-Агро» входят 6 насе-

лённых пунктов (пос. Благодатный, сс. Микулино, Чемодурово, Карамалы, дд. Таллы-Буляк и Октябрь-Буляк). В 2014 г. построена мегаферма на 3800 голов крупного рогатого скота. Действует элеватор. Функционируют строительные организации, в т.ч. ООО «Актиюбинское СМУ» (создано в 1957 г.). Жители занимаются также полеводством, молочным скотоводством, птицеводством, свиноводством.

В 1920-е гг. в А. открыта начальная школа (в здании мечети, построенной в 1925 г.), с 1953 г. действовала семилетняя школа. В настоящее время в области образования



1. Мечеть «Ислах»; 2. Храм преподобного Сергия Радонежского; 3. Соревнования по конному спорту; 4. Аллея молодожёнов; 5. Народный танцевальный коллектив «Элегия».



работают средняя школа №1 (открыта в 1953 г., в 1958 г. построено новое здание; в школе действует краеведческо-минералогический музей, основатель — В.А.Соколов), №2 (с 1967 г., в 2001 г. завершено строительство новой школы на 689 учеников; в школе действует историко-краеведческий музей, основатель — Ф.А.Кашапова), №3 (татарская школа-гимназия, открыта в 1994 г.; в школе действуют историко-краеведческий музейный уголок «Мирас», основатель — З.В.Зиннатуллина и музейный уголок боевой славы «Я помню, я горжусь!»), специальная (коррекционная) общеобразовательная школа-интернат 8-го вида (открыта в 1962 г. как средняя школа-интернат для детей, больных туберкулёзом, собственное здание построено в 1963 г.), 5 детских дошкольных учреждений. Сфера дополнительного образования представлена Детской школой искусств, созданной путём объединения музыкальной (открыта в 1963 г.) и художественной (1993 г.) школ, центром детского творчества «Развитие» (1994 г.), детско-юношеской спортивной школой «Барс» (2003 г.), конноспортивной школой НГДУ «Азнакаевскнефть» (1996 г.). В А. также действуют футбольный стадион, закрытый плавательный бассейн «Комеш су» (1999 г.), стрельбище. Руководителем Детской школы ис-



*М.М.Гимазов*

кусств И.Салаховой в 1993 г. была создана национальная мастерская «Актубэ уенчыгы» («Актюбинская игрушка»), производство которой в 2000 г. приобрело статус народного промысла. Функционирует Дом культуры им. Ю.Гагарина (с 1961 г., с 2001 г. в новом здании), в котором работают детские вокальные ансамбли «Эдельвейс», «Арабески», «Бэллур чишмэ», танцевальный коллектив «Весенняя капель», ансамбль казачьей песни «Раздолье» (руководитель — Ю.Хвалев). В области здравоохранения функционируют Актюбинская амбулатория Азнакаевской центральной районной больницы (с 2000 г. в новом здании), фельдшерско-акушерский пункт (2015 г.), реабилитационный центр «Ак-Чишма», районный дом престарелых и инвалидов, психоневрологический диспансер. Построены храм преподобного Сергия Радонежского (2007 г.), мечети «Ислах» и «Газиз» (обе — 2007 г.).

В пгт А. жили и работали: И.С.Гараев (1977–2002) — заслуженный работник сельского хозяйства РФ, директор совхоза; А.Г.Гарипов (р. 1925) — Герой Социалистического Труда (в 1965–1970 гг. в нефтепромысловом управлении «Актюбанефть»); М.М.Гимазов (1919–1982) — нефтяник, Герой Социалистического Труда (буровой мастер Азнакаевского управления буровых работ ПО «Татнефть». На доме, где он жил, в 1997 г. установлена мемориальная доска); А.Ф.Ягафаров (р. 1961) — доктор экономических наук, заслуженный экономист РТ, заместитель генерального директора ОАО «Татнефть» (в 1978–1988 гг. работал электромонтёром в Азнакаевском управлении ПО «Татнефть», экономистом, заместителем начальника планово-экономического отдела НГДУ «Актюбанефть»).

Число жителей: в 1989 г. — 8400, 2002 г. — 9945, 2010 г. — 9237, 2015 г. — 9120 чел. (татары — 48,6%, русские — 43,3%).

**АЛЕКСАНДРОВКА**, деревня в верховье р. Ямашка, в 35 км к западу от г. Азнакаево. Основана в начале 19 в. До реформы 1861 г. жители относились к категории помещичьих крестьян. Основные занятия жителей в этот период — земледелие и скотоводство, были распространены столярный, колёсный и тележный промыслы. Земельный надел сельской общины составлял 409 дес.

До 1920 г. деревня входила в Микулинскую волость Бугульминского уезда Самарской губернии. С 1920 г. в составе Бугульминского кантона ТАССР. С 10.8.1930 г. в Бугульминском, с 12.1.1965 г. в Азнакаевском районах. Из-за отсутствия жителей во 2-й половине 1980-х гг. деревня была исключена из учётных данных. В 1998 г. зарегистрирована



1



2

*пгт Актюбинский. 1. Улица посёлка; 2. Детская школа искусств.*





как вновь возникший населённый пункт. Ныне входит в состав Микулинского сельского поселения.

В 1930 г. деревня вошла в колхоз «Зелёная Роща» с. Микулино. В 1953 г. вошёл в состав колхоза «Мичуринец» (центральная усадьба в пгт Актюбинский). В деревне действуют мельница, машинный двор, сенохранилище, силосные и сенажные траншеи. Жители работают в ООО «Союз-Агро», занимаются молочным скотоводством, полеводством.

Число жителей: в 1859 г. — 193, 1889 г. — 62, 1920 г. — 53, 1926 г. — 92, 1938 г. — 91, 1948 г. — 112, 1958 г. — 60, 1970 г. — 29, 1979 г. — 20, 2002 г. — 21, 2010 г. — 14, 2015 г. — 15 чел. (татары, русские).

**АЛФЁРОВКА**, деревня на автомобильной дороге Лениногорск – Азнакаево, в 23 км к юго-западу от г. Азнакаево. В дореволюционных источниках упоминается также под названием Андреевка. Основана в 1-й четверти 19 в. коллежским асессором Андреем Алфёровым. До реформы 1861 г. жители относились к категории помещичьих крестьян. Основные занятия жителей в этот период — земледелие и скотоводство, были распространены колёсный и тележный промыслы. По сведениям 1889 г., в деревне функционировала водяная мельница. Земельный надел сельской общины в этот период составлял 48 дес.

До 1920 г. деревня входила в Микулинскую волость Бугульминского уезда Самарской губернии. С 1920 г. в составе Бугульминского кантона ТАССР. С 10.8.1930 г. в Бугульминском, с 12.1.1965 г. в Азнакаевском районах. Ныне в составе Чемодуровского сельского поселения.

В 1931 г. в деревне организован колхоз «Путь Сталина», в 1957 г. вошёл в состав совхоза «Сокольский», с 1964 г. — совхоза «Актюбинский», с 1974 г. в составе выделенного из совхоза «Актюбинский» совхоза «Никитинский». С 1997 г. подсобное хозяйство НГДУ «Азнакаевскнефть». Жители деревни работают преимущественно в ООО «Союз-Агро», занимаются полеводством, молочным скотоводством.

Число жителей: в 1856 г. — 111, 1889 г. — 114, 1920 г. — 335, 1926 г. — 254, 1938 г. — 315, 1949 г. — 244, 1958 г. — 228, 1979 г. — 65, 1989 г. — 19, 2002 г. — 58, 2010 г. — 67, 2015 г. — 50 чел. (русские — 60,8%, татары — 39,2%).

**АЛЬКЕЕВО** (Әлкәй), село на левом притоке р. Мелля, в 31 км к западу от г. Азнакаево. Известно с 1748 г. В 18–19 вв. жители относились к категориям государственных крестьян и башкир-вотчинников. Основные занятия жителей в этот период — земледелие и скотоводство. По сведениям 1859 г., в селе действовала мечеть. В начале 20 в. в селе функционировали 2 мечети, мектеб, 3 водяные мельницы. В этот период земельный надел сельской общины составлял 3967,2 дес.

До 1920 г. село являлось центром Алькеевской волости Бугульминского уезда Самарской губернии. С 1920 г. в составе Бугульминского кантона ТАССР. С 10.8.1930 г. в Тумутукском, с 30.10.1931 г. в Азнакаевском, с 1.2.1963 г. в Альметьевском, с 12.1.1965 г. в Азнакаевском районах. Ныне центр Алькеевского сельского поселения.

В 1929 г. в селе организован колхоз им. К.Маркса (первый председатель — М.Закиров). В 2006 г. колхоз ликвидирован, созданы КФХ. Жители села работают преимущественно в КФХ (полеводство, мясо-молочное скотоводство), на предприятиях «Джалильнефть», «Сулеевнефть». В 1918 г. открыта начальная школа, в 1928 г. преобразована в семилетнюю (обучались дети из сёл Тумутукской, Азнакаевской, Альметьевской, Алькеевской волостей), в 1983 г. — в среднюю, с 2011 г. неполная средняя школа. При школе некоторое время работали курсы по подготовке агрономов, агротехников, ветеринарных работников и счетоводов, филиал Бугульминского педагогического техникума. В 1976 г. в школе основан Музей истории школы и села Алькеево, в 1999 г. получивший статус школьного музея (организаторы — учителя З.А.Асыллова, Т.З.Шакирова, Х.Х.Исламова, А.С.Хамидуллина). В фондах музея собрано более 250 ед. хр. (экспозиция посвящена краеведению, изобразительному искусству, ткачеству, нумизматике, декоративно-прикладному искусству). В 1932 г. в здании мечети были размещены клуб и библиотека. В селе действуют дом культуры (здание построено в 1978 г.), библиотека, детский сад, фельдшерско-акушерский пункт (1928 г.). В 1998 г. построена мечеть.

Среди известных уроженцев села: Д.А.Салимова (р. 1957) — доктор филологических наук, профессор, заведующая кафедрой русского языка и контрастного



с. Алькеево. Памятник павшим в годы Великой Отечественной войны.



языкознания Елабужского института Казанского (Приволжского) федерального университета; В.Х.Хазиев (1906–2003) — педагог, отличник народного просвещения РСФСР, автор учебников по татарской литературе (в 1998 г. его имя присвоено школе).



Д.А.Салимова



В.Х.Хазиев

Число жителей: в 1795 г. — 376 душ мужского пола; 1859 г. — 899, 1897 г. — 1843, 1920 г. — 1901, 1926 г. — 1516, 1938 г. — 1555, 1949 г. — 1025, 1958 г. — 895, 1970 г. — 1017, 1979 г. — 876, 1989 г. — 565, 2002 г. — 595, 2010 г. — 523, 2015 г. — 530 чел. (татары).

**АСЕЕВО** (Әсәй), село на р. Стярле, в 14 км к востоку от г. Азнакаево. Основано во 2-й половине 17 в. В 18–19 вв. жители относились к категориям тептярей и башкир-вотчинников. Основные занятия жителей в этот период — земледелие и скотоводство, были распространены плотничный и кузнечный промыслы, добыча и обработка камня, пчеловодство. В 1696 г. в селе построена первая, в 1866 г. — вторая, в 1910–1911 гг. третья (на средства Г.Габделькаримова) мечети. В 1880-х гг. земельный надел сельской общины составлял 2944 дес. По сведениям 1900 г., в селе функционировали 3 школы (одна из школ — новометодная), 3 водяные мельницы. В 1915 г. в селе учительствовал Батыршин Сирип Ханифович, известен как поэт Сирип.

До 1920 г. село входило в Азнакаевскую волость Бугульминского уезда Самарской губернии. С 1920 г. в составе Бугульминского кантона ТАССР. С 10.8.1930 г. в Тумутукском, с 20.10.1931 г. в Азнакаевском, с 1.2.1963 г. в Альметьевском, с 12.1.1965 г. в Азнакаевском районах. Ныне является центром Асеевского сельского поселения.

В 1922 г. открыта начальная школа, в 1927 г. преобразована в семилетнюю. В 1934 г. из 3 разобранных мечетей построили здание школы. При школе имелся сад, опытный участок, парник, пасаека. В 1960 г. школа преобразована в восьмилетнюю, в 1984 г. — в среднюю (в 1989 г. построено новое типовое здание), в 2012 г. — в неполную среднюю. С 2015 г. начальная школа. В 1995 г. в школе организован этнографический музей, в 1999 г. получил статус школьного (экспозиция посвящена краеведению, нумизматике, археологии). В 1930 г. в селе организован колхоз «Кичу» (первый председатель — С.Насрыев), в 1968 г. вошёл в состав колхоза им. Чапаева (с. Митряево), в 1981 г. реорганизован в совхоз «Асеевский». В 1989 г. разделён на совхозы «Митряевский» и «Асеевский». В 1998 г. на базе совхоза «Асеевский» образовано Товарищество на вере «Закиров и К°». С 2007 г. ООО «Асеево», с 2012 г. КФХ «Шавалиев З.Г.», с 2013 г. КФХ «Калимуллин И.А.». Жители села работают преимущественно в КФХ (полеводство, мясо-молочное скотоводство). В селе действуют начальная школа, дом культуры (здание построено в 1970 г.), библиотека (открыта в 1952 г., с 1970 г. в здании дома культуры), детский сад, фельдшерско-акушерский пункт. При доме культуры с 1987 г. функционирует фольклорный ансамбль «Уммугульсум» (в 1990 г. признан народным коллективом); с 2008 г. — ансамбль танца «Умырзая». В 1994 г. по проекту Н.Ф.Шагиева в селе построена мечеть.



с. Асеево. 1. Памятник павшим в годы Великой Отечественной войны; 2. Дом культуры до 1970 г.; 3. Школа в 1966–1989 гг.



На территории села обнаружены предметы 17–18 вв.: сосуды, изготовленные из красной глины, некоторые из них покрыты внутри глазурью коричневого, коричнево-белого цветов (хранятся в школьном музее).

Среди известных уроженцев села: Н.Г.Ахмадеев (р. 1946) — писатель, заслуженный деятель искусств РТ; Г. Г. А х м а д и е в а (р. 1937) — Герой Социалистического Труда, заслуженный строитель ТАССР, кавалер орденов



Ленина, Октябрьской Революции, Трудового Красного Знамени; Н.Х.Ахунов (1941–1996) — доктор технических наук, профессор; Ф.С.Гиззатуллина (р. 1931) — поэт, заслуженный работник культуры РТ;



Н.Г.Ахмадеев



Г.Г.Ахмадиева



М.Б.Галиев



И.В.Закиров



Л.М.Султанова

И.В.Закиров (р. 1949) — заслуженный работник сельского хозяйства РТ, лауреат Государственной премии РТ, в 1981–1998 гг. возглавлял совхоз; Н.Ф.Шагиев (р. 1951) — архитектор, проектировщик, директор ООО «ПУ «Энергограждан-проект», один из создателей проекта соборной мечети «Тауба» в г.Набережные Челны.

Число жителей: в 1795 г. — 250 душ мужского пола; 1859 г. — 794, 1897 г. — 1450, 1920 г. — 1771, 1926 г. — 1236, 1938 г. — 1299, 1949 г. — 744, 1958 г. — 605, 1970 г. — 687, 1979 г. — 554, 1989 г. — 495, 2002 г. — 542, 2010 г. — 566, 2015 г. — 540 чел. (татары).

**БАЛАН-БУЛЯК** (Баланлы Бүләк), деревня в 33 км к северу от г. Азнакаево. Основана в 1920-х гг. Со времени основания деревня входила в состав Бугульминского кантона ТАССР. С 10.8.1930 г. в Тумутукском, с 30.10.1931 г. в Азнакаевском, с 10.2.1935 г. в Тумутукском, с 16.7.1958 г. в Азнакаевском, с 1.2.1963 г. в Альметьевском, с 12.1.1965 г. в Азнакаевском районах. Ныне входит в состав Чалпинского сельского поселения.

В 1930 г. в деревне организован колхоз «Октябрь», в 1936 г. переименован в колхоз «Баланлы Буляк». С 1959 г. в составе колхоза «Коммунага» (с. Чалпы), переименованного в 1961 г. в «Коммунизмга». В 1990 г. образован самостоятельный колхоз «Баланлы Буляк», в 2002–2010 гг. СХПК «Баланлы Буляк». Жители работают преимущественно в КФХ, занимаются полеводством, молочным скотоводством. В конце 1930-х гг. в деревне работала начальная школа (первый директор в 1938 г. — Г.Зайниев). В деревне действуют дом культуры (построен в 1984 г.), фельдшерско-акушерский пункт.

Число жителей: в 1938 г. — 389, 1949 г. — 302, 1958 г. — 286, 1970 г. — 247, 1979 г. — 203, 1989 г. — 128, 2002 г. — 148, 2010 г. — 106, 2015 г. — 121 чел. (татары).


**БАЛАНЛЫ**, посёлок близ автомобильной дороги Лениногорск — Азнакаево, в 40 км к юго-западу от г. Азнакаево. Основан в 1920-х гг. С момента основания посёлок входил в состав Бугульминской волости Бугульминского кантона ТАССР. С 10.8.1930 г. в Бугульминском, с 12.1.1965 г. в Азнакаевском районах. Ныне входит в состав Бирючевского сельского поселения.

В 1930 г. в посёлке организован колхоз «Кзыл юл».

В 1958 г. в составе 6 колхозов вошёл в совхоз «Сокольский». С 1964 г. после разделения совхоза на «Сокольский» и «Актюбинский» в составе совхоза «Актюбинский». С 1974 г. в составе выделившегося из совхоза «Актюбинский» совхоза «Никитинский», с 1980 г. — совхоза «Бирючевка» (подсобное хозяйство НГДУ «Азнакаевскнефть»). С 1997 г. ООО «Бирючевка».

Число жителей: в 1926 г. — 44, 1938 г. — 75, 1949 г. — 86, 1958 г. — 47, 1970 г. — 40, 1979 г. — 25, 1989 г. — 13, 2002 г. — 5, 2010 г. — 2, 2015 г. — 2 чел. (татары).

**БАЛТАЧЕВО** (Балтач), село на р. Стярле, в 14 км к югу от г. Азнакаево. Первоначальное название Деревня новопоселённая Кипчак. Основано в 1-й половине 18 в. Балтачем Уразметевым и другими ясачными татарами



с. Балтачево. 1. Улица села; 2. Мечеть; 3. Памятник павшим в годы Великой Отечественной войны.





Тойкиной сотни Зюрейской даруги Казанского уезда. В 18–19 вв. жители относились к категориям государственных крестьян и башкир-вотчинников. Основные занятия жителей в этот период — земледелие и скотоводство. В начале 20 в. в селе функционировали 2 мечети, мектеб, 3 водяные мельницы. В этот период земельный надел сельской общины составлял 1840 дес.

До 1920 г. село входило в Азнакаевскую волость Бугульминского уезда Самарской губернии. С 1920 г. в составе Бугульминского кантона ТАССР. С 10.8.1930 г. в Тумутукском, с 30.10.1931 г. в Азнакаевском, с 1.2.1963 г. в Альметьевском, с 12.1.1965 г. в Азнакаевском районах. Ныне является центром Балтачевского сельского поселения.

В 1929 г. в селе организована коммуна (первый председатель — З.Мифтахов), в 1931 г. — колхоз «Яна куч». В 1944 г. вошёл в состав колхоза «Кызыл Октябрь», в 1950 г. — колхоза им. Сталина. В 1961 г. переименован в «Ленин юлы». С 2001 г. СХПК «Балтач». Большой вклад в развитие села внёс председатель колхоза И.С.Гилязов: при нём были построены производственные здания и социально-культурные объекты. Жители работают преимущественно на предприятиях г. Азнакаево, в ООО «Союз-Агро» и др. В селе действуют дом культуры (построен в 1966 г.), фельдшерско-акушерский пункт, детский сад «Чулпан» (с 1976 г. располагался в здании бывшей школы, в 1982 г. построено новое здание). С 1990 г. работала неполная средняя школа, в 2007 г. преобразована в среднюю, в 2013 г. — в начальную, в 2014 г. закрыта. В 2007 г. построена мечеть.

Среди известных уроженцев села: М.Б.Галиев (р. 1946) — поэт, прозаик, заслуженный деятель искусств РТ, лауреат Государственной премии РТ им. Г.Тукая.

Число жителей: в 1897 г. — 1047, 1920 г. — 1363, 1926 г. — 1148, 1938 г. — 1133, 1949 г. — 712, 1958 г. — 514, 1970 г. — 596, 1979 г. — 478, 1989 г. — 459, 2002 г. — 472, 2010 г. — 503, 2015 г. — 525 чел. (татары).

**БАНКІ-СУХОЯШ** (Банки Сукаеш), деревня на р. Сухояш, в 17 км к северу от г. Азнакаево. В дореволюционных источниках упоминается также под названием Верхний Сухояш. Основана в конце 18 в. В 18–19 вв. жители относились к категориям тептярей и государственных крестьян. Основные занятия жителей в этот период — земледелие и скотоводство, были распространены пчеловодство, отхожие промыслы. По сведениям 1859 г., в деревне действовала мечеть, в 1910 г. при ней работал мектеб. В 1883 г. построено здание Соборной мечети. В конце 19 в. земельный надел сельской общины составлял 1054 дес.

До 1920 г. деревня входила в Стерлитамакскую волость Бугульминского уезда Самарской губернии. С 1920 г. в составе Бугульминского кантона ТАССР. С 10.8.1930 г. в Тумутукском, с 30.10.1931 г. в Азнакаев-

ском, с 10.2.1935 г. в Тумутукском, с 16.7.1958 г. в Азнакаевском, с 1.2.1963 г. в Альметьевском, с 12.1.1965 г. в Азнакаевском районах. Ныне входит в состав Сухояшского сельского поселения.

В 1931 г. организован колхоз «Кзыл Куч» (первый председатель — Ф.К.Камалов). В 1951 г. в его состав вошёл колхоз «Кзыл Юл» (д. Нижний Сухояш). С 1960 г. деревня в составе колхоза «Тырыш» (с. Большой Сухояш). С 1998 г. СХПК «Тырыш», с 2009 г. в составе ООО «Агрофирма «Азнакай». Жители работают преимущественно в ООО «Агрофирма «Азнакай», занимаются полеводством, молочным скотоводством. В 1930 г. в деревне открыт детский сад. В здании мечети были размещены школа и клуб. В 1936 г. построено новое здание школы, в 1941 г. — клуба. В деревне действует фельдшерско-акушерский пункт (с 2013 г. в новом здании). До начала 1990-х гг. действовали детский сад и дом культуры, в 1992–2010 гг. в здании бывшего дома культуры работала начальная школа. На территории деревни обустроен родник (на средства уроженца деревни И.Ф.Мухутдинова).

Среди известных уроженцев деревни: Л.М.Султанова (р. 1944) — драматическая актриса, народная артистка ТАССР.

Число жителей: в 1795 г. — 64 души мужского пола; 1856 г. — 244, 1897 г. — 426, 1920 г. — 439, 1926 г. — 290, 1938 г. — 331, 1949 г. — 765, 1958 г. — 603, 1970 г. — 218, 1979 г. — 190, 1989 г. — 130, 2002 г. — 144, 2010 г. — 138, 2015 г. — 143 чел. (татары).

**БИРЮЧЁВКА**, деревня на р. Бугульминский Зай, в 35 км к юго-западу от г. Азнакаево. Основана в 1-й половине 19 в. До реформы 1861 г. жители относились к категории помещичьих крестьян (бывшие крепостные помещиков Елачичей). Основные занятия жителей в этот период — земледелие и скотоводство. В начале 20 в. в деревне функционировали винокуренный завод, водяная мельница. В конце 19 в. земельный надел сельской общины, совместно с д. Павловка, составлял 10525 дес.

До 1920 г. деревня входила в Микулинскую волость Бугульминского уезда Самарской губернии. С 1920 г. в составе Бугульминского кантона ТАССР. С 10.8.1930 г. в Бугульминском, с 12.1.1965 г. в Азнакаевском районах. Ныне центр Бирючевского сельского поселения.

В 1930 г. в деревне организован колхоз «Новый мир». В 1957 г. вошёл в состав совхоза «Сокольский». С 1964 г. после разделения совхоза на «Сокольский» и «Актюбинский» в составе совхоза «Актюбинский». С 1974 г. в составе выделившегося из совхоза «Актюбинский» совхоза «Никитинский», с 1980 г. — совхоза «Бирючевка» (подсобное хозяйство НГДУ «Азнакаевскнефть»). С 1997 г. ООО «Бирючевка». Жители работают преимущественно в Актюбинском региональном



производственном комплексе ООО «Союз-Агро», занимаются полеводством, мясо-молочным скотоводством. В 1993–2010 гг. работала средняя школа, в 2011–2015 гг. — начальная. В деревне действуют дом культуры (построен в 1983 г.), детский сад (с 1983 г.), фельдшерско-акушерский пункт.

Число жителей: в 1866 г. — 430, 1889 г. — 355, 1897 г. — 520, 1920 г. — 296, 1926 г. — 248, 1938 г. — 253, 1949 г. — 199, 1958 г. — 148, 1970 г. — 239, 1979 г. — 130, 1989 г. — 255, 2002 г. — 390, 2010 г. — 413, 2015 г. — 380 чел. (татары — 50%, русские — 36,3%, марийцы — 6%, башкиры — 4%).

**БЛАГОДАТНЫЙ**, посёлок в верховье р. Нижняя Ямашка, в 25 км к юго-западу от г. Азнакаево. Основан в 1920 г. Со времени основания посёлок входил в Бугульминскую волость Бугульминского кантона ТАССР. С 10.8.1930 г. в Бугульминском, с 12.1.1965 г. в Азнакаевском районе. Ныне входит в состав Микулинского сельского поселения.

В 1931 г. в посёлке организован колхоз «14 лет Октября», в 1950 г. переименован в колхоз «Путь Сталина». В 1957 г. в составе 6 колхозов был включён в совхоз «Сокольский». С 1964 г. после разделения совхоза на «Со-



Ф.Х.Аглетдинов



М.М.Латифуллин



Н.Г.Иксанова



А.Ш.Шакиров

кольский» и «Актюбинский» в составе совхоза «Актюбинский». С 1997 г. ООО «Актюбинский» (коневодство, животноводство и птицеводство). Жители работают преимущественно в ООО «Союз-Агро», занимаются полеводством, мясо-молочным скотоводством. В посёлке действует многофункциональный центр, включающий дом культуры и фельдшерско-акушерский пункт (построен в 2012 г.). На территории посёлка обустроены 4 родника (на средства НГДУ «Азнакаевскнефть»).

Число жителей: в 1926 г. — 183, 1938 г. — 267, 1949 г. — 239, 1958 г. — 222, 1970 г. — 183, 1979 г. — 175, 1989 г. — 111, 2002 г. — 259, 2010 г. — 255, 2015 г. — 274 чел. (русские — 55%, украинцы — 24%).

**БОЛЬШОЙ СУХОЯШ** (Зур Сукаеш), село на р. Сухояш, в 20 км к северу от г. Азнакаево. Известно с 1742 г. В 18–19 вв. жители относились к категориям башкир-вотчинников, тептярей и государственных крестьян. Основные занятия жителей в этот период — земледелие и скотоводство. По сведениям 1859 г., в селе действовала мечеть. В начале 20 в. здесь функционировали 2 мечети, 2 мектеба, 2 мельницы. В этот период земельный надел сельской общины составлял 3075,1 дес.

До 1920 г. село входило в Стерлитамакскую волость Бугульминского уезда Самарской губернии. С 1920 г. в составе Бугульминского кантона ТАССР. С 10.8.1930 г. в Тумутукском, с 20.10.1931 г. в Азнакаевском, с 10.2.1935 г. в Тумутукском, с 16.7.1958 г. в Азнакаевском, с 1.2.1963 г. в Альметьевском, с 12.1.1965 г. в Азнакаевском районах. Ныне центр Сухояшского сельского поселения.

В 1930 г. в селе организованы сельхозартели «Тырыш» (первый председатель — М. Латыпов) и «Сукаеш» (первый председатель — А. Такиуллин). В 1931 г. были объединены в колхоз «Тырыш» (первый председатель — М. Латыпов). В 1951 г. колхоз вошёл в состав колхоза «Курай Елга» (д. Курай-Елга), в 1960 г. — колхоза «Кзыл Куч» (дд. Банки-Сухояш и Нижний Сухояш). С 1998 г. СХПК «Ты-



1



2



3

с. Большой Сухояш. 1. Улица села; 2. Мечеть; 3. Дом культуры.



рыш». С 2009 г. в составе ООО «Агрофирма «Азнакай». Жители работают преимущественно в ООО «Агрофирма «Азнакай», занимаются полеводством, мясо-молочным скотоводством. В 1928 г. открыта семилетняя школа, в 1959 г. преобразована в восьмилетнюю (в 1972 г. построено новое здание), в 1984 г. — в среднюю (в 2000 г. построено новое здание). С 2011 г. неполная средняя школа (с 1997 г. носит имя генерал-майора Ф.Г.Булатова). В 1932 г. открыты медпункт и изба-читальня, в 1950 г. — библиотека. В селе действуют библиотека, дом культуры (здание построено в 1963 г.), фельдшерско-акушерский пункт, детский сад (построен в 1966 г.). В 2009 г. открыта мечеть.

Среди известных уроженцев села: М.М.Латифуллин (1925–1995) — поэт, писатель.

Число жителей: в 1795 г. — 293 души мужского пола; 1859 г. — 896, 1890 г. — 1291, 1920 г. — 1586, 1926 г. — 944, 1938 г. — 1052, 1949 г. — 765, 1958 г. — 603, 1970 г. — 548, 1979 г. — 449, 1989 г. — 462, 2002 г. — 455, 2010 г. — 466, 2015 г. — 453 чел. (татары).

**БУЛЯК** (Бүләк), село на р. Ик, в 32 км к северо-востоку от г. Азнакаево. До 30.12.1967 г. носило название Сасы-Куль. Основано в 1-й половине 18 в. В 18–19 вв. жители относились к категориям башкир-вотчинников, тептярей и государственных крестьян. Основные занятия жителей в этот период — земледелие и скотоводство, был распространён санный промысел. По сведениям 1859 г., в селе функционировала мечеть. В конце 19 в. земельный надел сельской общины составлял 2330 дес.

До 1920 г. село входило в Тумутукскую волость Бугульминского уезда Самарской губернии. С 1920 г. в составе Бугульминского кантона ТАССР. С 10.8.1930 г. в Тумутукском, с 20.10.1931 г. в Азнакаевском, с 10.2.1935 г. в Тумутукском, с 16.7.1958 г. в Азнакаевском, с 1.2.1963 г. в Альметьевском, с 12.1.1965 г. в Азнакаевском районах. Ныне входит в состав Сарлинского сельского поселения.

В 1929 г. в селе организован колхоз «Буляк» (первый председатель — Ш.Ганиев), в 1959 г. вошёл в состав колхоза «Алга» (с. Сарлы). В 1990 г. выделен в самостоятельный колхоз «Буляк». С 1998 г. Товарищество «Шайдуллин и К°». Жители работают преимущественно в КФХ, занимаются поле-



с. Буляк. Мечеть «Нигматулла».

водством и мясо-молочным скотоводством. В 1967–2000-е гг. в селе функционировала начальная школа. В селе действуют дом культуры (построен в 1976 г.), детский сад «Бэлэкэч» (с 2012 г.), фельдшерско-акушерский пункт. В 2002 г. построена мечеть «Нигматулла» (на средства нефтяников).

В окрестностях села выявлены археологические объекты: Сасыкульская стоянка — памятник эпохи бронзы; Сасыкульская стоянка II (у сельского кладбища) — памятник срубной культуры.

Среди известных уроженцев села: Ф.Х.Аглетдинов (1915–1988) — Герой Советского Союза.

Число жителей: в 1859 г. — 502, 1897 г. — 969, 1920 г. — 1344, 1926 г. — 602, 1949 г. — 302, 1970 г. — 673, 1979 г. — 363, 1989 г. — 247, 2002 г. — 260, 2010 г. — 265, 2015 г. — 238 чел. (татары).

**БУРАЛЫ**, село на р. Буралы, в 36 км к северо-западу от г. Азнакаево. Основано в 1-й половине 18 в. В 18–19 вв. жители относились к категории башкир-вотчинников. Основные занятия жителей в этот период — земледелие и скотоводство, были распространены пчеловодство, извоз. В начале 20 в. в селе функционировали мечеть, мектеб, водяная мельница. В этот период земельный надел сельской общины составлял 1680 дес.

До 1920 г. село входило в Александро-Кармалинскую волость Мензелинского уезда Уфимской губернии. С 1920 г. в составе Мензелинского кантона ТАССР. С 10.8.1930 г. в Сармановском, с 10.2.1935 г. в Тумутукском, с 16.7.1958 г. в Азнакаевском, с 1.2.1963 г. в Альметьевском, с 12.1.1965 г. в Азнакаевском районах. Ныне входит в состав Чубар-Абдулловского сельского поселения.

В 1929 г. в селе организован колхоз им. Куйбышева, в 1959 г. переименован в колхоз им. Тукая, в 1958 г. в его состав вошёл колхоз «Тан» (с. Чубар-Абдуллово), в 1990 г. из состава колхоза выделен колхоз «Буралы». С 1998 г. Товарищество «Мусин и К°», с 2009 г. в составе ООО «Агрофирма «Азнакай». Жители работают преимущественно в КФХ, занимаются полеводством, мясо-молочным скотоводством. В 1948 г. в селе открыта семилетняя школа, в 1971 г. преобразована в основную, в 1985 г. — в среднюю, в 1987 г. — в начальную, в 1992 г. — в неполную среднюю, в 2002 г. — в среднюю, в 2010 г. — в неполную среднюю. В школе обучались артисты Татарского академического театра, лауреаты Государственной премии РТ им. Г.Тукая народная артистка ТАССР, РФ Н.Г.Ихсанова и народный артист РСФСР и РТ А.Ш.Шакиров. В селе действуют детский сад «Балкыш» (с 2012 г.), фельдшерско-акушерский пункт (с 2002 г.), дом культуры (построен в 1997 г.), библиотека. В 1996 г. открыта мечеть.

Среди известных уроженцев села: А.Р.Шайдуллина (р. 1969) — доктор педагогических наук, заведующая кафедрой Альметьевского нефтяного института.





Число жителей: в 1897 г. — 857, 1926 г. — 778, 1938 г. — 805, 1949 г. — 716, 1958 г. — 660, 1970 г. — 729, 1979 г. — 480, 1989 г. — 294, 2002 г. — 380, 2010 г. — 333, 2015 г. — 328 чел. (татары).

**ВЁРХНЕЕ СТЯРЛЁ** (Югары Эстәрле), село на р. Стярле, в 35 км к востоку от г. Азнакаево. В дореволюционных источниках упоминается под названиями Верхний Стерлитамак, Усманово. Основано в 17 в. В 17–19 вв. жители относились к категориям башкир-вотчинников и государственных крестьян. Основные занятия жителей в этот период — земледелие и скотоводство. По сведениям 1859 г., в селе действовала мечеть. В начале 20 в. здесь располагалось волостное правление, функционировали 2 мечети, 2 водяные мельницы. В этот период земельный надел сельской общины составлял 3000 дес.

До 1920 г. село являлось центром Стерлитамакской волости Бугульминского уезда Самарской губернии. С 1920 г. в составе Бугульминского кантона ТАССР. С 10.8.1930 г. в Тумутукском, с 30.10.1931 г. в Азнакаевском, с 10.2.1935 г. в Тумутукском, с 16.7.1958 г. в Ютазинском, с 1.2.1963 г. в Бугульминском, с 12.1.1965 г. в Азнакаевском районах. Ныне центр Верхнестярлинского сельского поселения.

В 1929 г. в селе организован колхоз «Мелиорация» (первый председатель — Г.Г.Галиуллин), в 1951 г. в его состав вошёл колхоз «Кызыл арык» (д. Нижнее Стярле), в 1963 г. переименован в колхоз им. Мичурина. С 1998 г. Товарищество на вере «Сабирзянов и К°», с 2000 г. — ООО «Стярле». Жители работают преимущественно в ООО «Стярле», занимаются полеводством, мясо-молочным скотоводством. В 1919 г. открыта начальная школа, в 1939 г. преобразована в среднюю, в 1945 г. — в неполную среднюю, в 1954 г. — в среднюю (здание построено в 1972 г.), в 2014 г. — в неполную среднюю, в 2015 г. — в начальную школу. В селе



С.Г.Галлямов



Г.Х.Карамуллин



З.Б.Кашапов



Т.А.Сайфутдинов

действуют дом культуры (построен в 1970 г.), детский сад (с 1970-х гг., с 2006 г. в здании школы), библиотека, фельдшерско-акушерский пункт (построен в 1970-е гг.). В 1997 г. возведена мечеть.

В окрестностях села располагается Верхне-Стярлинская стоянка, относящаяся к черкаскульской культуре.

Среди известных уроженцев села: Р.Г.Габдуллин (р. 1938) — нефтяник, доктор технических наук; С.Г.Галлямов (1912–1989) — заслуженный агроном РСФСР; Г.Х.Карамуллин (р. 1927) — кавалер ордена Ленина, золотой медали ВДНХ СССР, руководитель сельскохозяйственного предприятия «Авангард»; З.Б.Кашапов (р. 1930) — заслуженный агроном ТАССР, кавалер орденов Трудового Красного Знамени и «Знак Почёта», в 1967–1993 гг. председатель колхоза им. Мичурина; Т.А.Сайфутдинов (1950–2008) — генерал-лейтенант, кавалер ордена Красной Звезды, в 1990–1992 гг. командир Сахалинской дивизии ПВО СССР, в 1992–1998 гг. командир 7-го авиационного корпуса ПВО (г. Брянск).

Число жителей: в 1859 г. — 1457, 1897 г. — 1628, 1920 г. — 1704, 1926 г. — 1128, 1938 г. — 1420, 1949 г. — 904, 1958 г. — 849, 1970 г. — 906, 1979 г. — 770, 1989 г. — 605, 2002 г. — 571, 2010 г. — 536, 2015 г. — 510 чел. (татары).

**ВЛАДИМИРОВКА**, деревня на р. Ямашка (правый приток р. Бугульминский Зай), в 35 км к юго-западу от г. Азнакаево. В дореволюционных источниках упоминается также под названием Подгорная. Основана в 1-й половине 19 в. До реформы 1861 г. жители относились к категории помещичьих крестьян (бывшие крепостные дворян Витковских). Основные занятия жителей в этот период — земледелие и скотоводство, были распространены столлярный промысел, виноделие. В этот период земельный надел сельской общины составлял 40 дес.

До 1920 г. деревня входила в Микулинскую волость Бугульминского уезда Самарской губернии. С 1920 г. в составе Бугульминского кантона ТАССР.



1



2

с. Верхнее Стярле. 1. Мечеть; 2. Улица села.



С 10.8.1930 г. в Бугульминском, с 12.1.1965 г. в Азнакаевском районе. Ныне входит в состав Микулинского сельского поселения.

В 1931. деревня вошла в состав колхоза «Ударник» (пос. Винзавод). В 1941 г. колхоз «Ударник» был переименован в колхоз «3-й год пятилетки». В 1953 г. вошёл в состав колхоза «Мичуринец» (пгт Актюбинский). В 1957 г. в его составе вошёл совхоз «Сокольский». С 1964 г. в составе совхоза «Актюбинский», позднее — ООО «Актюбинский». В 1991 г. совхоз «Актюбинский» преобразован в агроцех НГДУ «Азнакаевскнефть», в 1997 г. реорганизован в ООО «Актюбинский» НГДУ «Азнакаевскнефть».

Вблизи В. по правобережью р. Ямашка находится природный заказник «Владимирский склон».

Число жителей: в 1859 г. — 149, 1897 г. — 169, 1920 г. — 170, 1926 г. — 184, 1938 г. — 216, 1958 г. — 114, 1970 г. — 98, 1979 г. — 67, 1989 г. — 25, 2002 г. — 17, 2010 г. — 5, 2015 г. — 8 чел. (русские).

**ДМІТРИЕВКА**, деревня в бассейне р. Суходол (левый приток р. Зай), в 35 км к юго-западу от г. Азнакаево. Основана в 1-й половине 19 в. До реформы 1861 г. жители относились к категории помещичьих крестьян (бывшие крепостные помещиков Балашёвых). Основные занятия жителей в этот период — земледелие и скотоводство. В начале 20 в. в деревне функционировала водяная мельница. В этот период земельный надел сельской общины составлял 2625 дес.

До 1920 г. деревня входила в Микулинскую волость Бугульминского уезда Самарской губернии. С 1920 г. в составе Бугульминского кантона ТАССР. С 10.8.1930 г. в Бугульминском, с 12.1.1965 г. в Азнакаевском районах. В конце 1980-х — начале 1990-х гг. исключена из учётных данных, вновь зарегистрирована 18.2.1998 г. Ныне входит в состав Микулинского сельского поселения.

В годы коллективизации в деревне организован колхоз «Красный Октябрь» (первый председатель — Д.Ф.Михеев), в 1953 г. вошёл в состав колхоза «Путиловец» (с. Микулино). В 1957 г. в его составе деревня вошла в совхоз «Сокольский». С 1964 г. в составе совхоза «Актюбинский». В 1992 г. в деревне создан арендный коллектив «Тургай».

Число жителей: в 1859 г. — 271, 1889 г. — 238, 1910 г. — 158, 1920 г. — 158, 1926 г. — 247, 2002 г. — 26, 2010 г. — 33, 2015 г. — 35 чел. (русские).

**ЕЛГА БАШ**, деревня на р.Туреелга, в 25 км к западу от г. Азнакаево. Основана в 1920-х гг. Со времени основания входила в состав Бугульминского кантона ТАССР. С 10.8.1930 г. в Тумутукском, с 30.10.1931 г. в Азнакаевском районах. В начале 1960-х гг. исключена из учётных данных, вновь зарегистрирована 18.2.1998 г.

Ныне входит в состав Мальбагушского сельского поселения.

В 1930 г. в деревне организован колхоз им. Тукая, в 1932 г. вошёл в состав колхоза «8 Марта» (с. Нижнее Якеево), в 1957 г. — колхоза им. Ленина (пос. Танаевка).

Число жителей: в 1926 г. — 49, 2002 г. — 3, 2010 г. — 1, 2015 г. — 1 чел. (татары).

**ЗАГОРЬЕ**, посёлок в 2 км от р. Стярле, в 28 км к востоку от г. Азнакаево. Основан в 1940-х гг. как посёлок 1-го отделения совхоза им. Вахитова, с 28.9.1962 г. современное название. В дореволюционных источниках территория посёлка упоминается как хутор Докшина, бывшие помещичьи земли (на хуторе был пруд, разводили рыбу). Хутор Докшина располагался в 2 км к северу от центральной усадьбы — посёлка совхоза им. Вахитова (с 1962 г. — посёлка Победа).

Со времени основания посёлок входил в состав Тумутукского, с 16.7.1958 г. — Ютазинского, с 1.2.1963 г. — Бугульминского, с 12.1.1965 г. — Азнакаевского районов. Ныне входит в состав Вахитовского сельского поселения.

С момента образования посёлок в составе совхоза им. Вахитова (пос. Победа). Жители работают преимущественно в ООО «Победа», занимаются полеводством, мясо-молочным скотоводством.

Число жителей: в 1958 г. — 216, 1970 г. — 173, 1979 г. — 131, 1989 г. — 82, 2002 г. — 80, 2010 г. — 84, 2015 г. — 83 чел. (татары).

**ЗАРЁЧЬЕ**, посёлок на р. Стярле, в 28 км к востоку от г. Азнакаево. Основан в 1940-х гг. как посёлок 2-го отделения совхоза им. Вахитова, с 28.9.1962 г. — современное название. Со времени основания посёлок в составе Тумутукского, с 16.7.1958 г. — Ютазинского, с 1.2.1963 г. — Бугульминского, с 12.1.1965 г. — Азнакаевского районов. Ныне входит в состав Вахитовского сельского поселения.

С момента образования посёлок в составе совхоза им. Вахитова (пос.Победа). Жители работают преимущественно в ООО «Победа», занимаются полеводством, мясо-молочным скотоводством.

Число жителей: в 1958 г. — 179, 1970 г. — 178, 1979 г. — 168, 1989 г. — 96, 2002 г. — 78, 2010 г. — 70, 2015 г. — 60 чел. (татары — 71%).

**ИЛЬБЯКОВО** (Илбэк), село на левом притоке р. Мелля, в 29 км к северо-западу от г. Азнакаево. Известно с 1779 г. До 1860-х гг. жители относились к категории государственных крестьян. Основные занятия жителей в этот период — земледелие и скотоводство. По сведениям 1889 г., в селе функционировали мечеть, 2 водяные мельницы. В 1889–1891 гг. вторым имамом мечети села служил татарский просветитель, учёный Р.Фахретдин, при нём в селе было построено медресе, в котором



он преподавал. В этот период земельный надел сельской общины составлял 2415 дес.

До 1920 г. село входило в Мясягутовскую волость Бугульминского уезда Самарской губернии. С 1920 г. в составе Бугульминского кантона ТАССР. С 10.8.1930 г. в Тумутукском, с 30.10.1931 г. в Азнакаевском, с 1.2.1963 г. в Альметьевском, с 12.1.1965 г. в Азнакаевском районах. Ныне является центром Ильбяковского сельского поселения.

В 1929 г. в селе организован колхоз им. Куйбышева (первый председатель – Х.Хабибуллин). В 1958 г. в его состав вошёл колхоз «Ирекле» (д. Ирекле). В 1960 г. колхоз вошёл в состав колхоза «40 лет Октября» (с. Ма-

сягутово). В 1979 г. выделился совместно с дд. Ирекле, Тархан, пос. Тырыш, в самостоятельный совхоз «Янтарь». Большой вклад в развитие села внёс директор совхоза, заслуженный работник сельского хозяйства РТ и РФ Р.А.Мухамедьяров (в 1981–1984 гг.), под его руководством построены мост, здание для животноводов, мастерская, гараж, жилые и административные здания. С 1997 г. ООО «Янтарь», с 2007 г. входит в состав ООО «Агрофирма «Азнакай». Жители работают преимущественно в ООО «Агрофирма «Азнакай», занимаются полеводством, мясо-молочным скотоводством. В 1931 г. в здании мечети был размещён клуб. В 1924–1984 гг. в селе действовали начальная школа (в 1958 г. построено новое здание), вновь открыта в 1988 г., в 1991 г. преобразована в неполную среднюю, в 1994 г. – в среднюю, в 2008 г. – в начальную (с 1993 г. размещалась в здании бывшего правления совхоза, в 1997 г. построен комплекс, включающий детский сад, медпункт, библиотеку, дом культуры, школу). В 2002 г. был открыт школьный музей (основатель – А.С.Латыпова). Экспозиция посвящена Р.Фахретдину, нумизматике, истории села, Герою Советского Союза А.И.Валиеву. В селе действуют начальная школа, дом культуры, библиотека (с 1956 г.), детский сад (в 1964–1968 гг., с 1985 г.), фельдшерско-акушерский пункт. В 2014 г. построена мечеть.



А.И.Валиев

Среди известных уроженцев села: А.И.Валиев (1924–1975) – Герой Советского Союза (в 1991 г. ему установлен памятник).

Число жителей: в 1859 г. – 426, 1889 г. – 768, 1897 г. – 784, 1920 г. – 951, 1926 г. –



1



2



3



4



5

с. Ильбяково. 1. Памятник павшим в годы Великой Отечественной войны; 2. Улица села; 3. Мечеть; 4. Средняя школа; 5. Родник.





579, 1938 г. — 609, 1949 г. — 338, 1958 г. — 339, 1970 г. — 313, 1979 г. — 236, 1989 г. — 165, 2002 г. — 289, 2010 г. — 255, 2015 г. — 266 чел. (татары).

**ИРЕКЛЁ**, деревня на р. Мелля, в 28 км к северо-западу от г. Азнакаево. Основана в 1931 г. Со времени основания в составе Азнакаевского, с 1.2.1963 г. — Альметьевского, с 12.1.1965 г. — Азнакаевского районов. Ныне входит в состав Ильбяковского сельского поселения.

В 1930 г. в деревне организован колхоз «Ирекле», в 1958 г. вошёл в состав колхоза им. Куйбышева (с. Ильбяково), в 1960 г. — колхоза «40 лет Октября» (с. Масыгутово). В 1979 г. выделился совместно с с. Ильбяково, пос. Тырыш, д. Тархан в самостоятельный совхоз «Янтарь». С 1997 г. ООО «Янтарь».

Число жителей: в 1938 г. — 183, 1949 г. — 168, 1958 г. — 132, 1970 г. — 139, 1979 г. — 114, 1989 г. — 43, 2002 г. — 24, 2010 г. — 19, 2015 г. — 16 чел. (татары).

**ИРЕКЛЁ**, деревня на р. Чалпинка, в 22 км к северу от г. Азнакаево. Основана в 1920-х гг. Со времени основания входила в Тумутукскую волость Бугульминского кантона ТАССР. С 10.8.1930 г. в Тумутукском, с 30.10.1931 г. в Азнакаевском, с 10.2.1935 г. в Тумутукском, с 16.7.1958 г. в Азнакаевском, с 1.2.1963 г. в Аль-

метьевском, с 12.1.1965 г. в Азнакаевском районах. Ныне входит в состав Чалпинского сельского поселения.

В 1929 г. в деревне образован колхоз «Ирекле» (первый председатель — М.Ашрапов). В 1937 г. в правлении колхоза была организована изба-читальня. В 1953 г. в состав колхоза вошли дд. Каенлы Куль, Наратлы, Роза (все исчезли), с. Камышлы (колхоз «Камышлы»). С 1959 г. деревня в составе колхоза «Коммунага» (с. Чалпы), в 1961 г. переименованного в «Коммунизмга». В 1988 г. И. совместно с с. Камышлы выделилась в самостоятельный колхоз «Ирекле». С 1998 г. СХПК «Ирекле», с 2009 г. в составе ООО «Агрофирма «Азнакай». В 1990-е гг. в деревне образовалось несколько фермерских хозяйств. Жители деревни работают преимущественно в ООО «Агрофирма «Азнакай» (отделение «Ирекле») и КФХ, занимаются полеводством. До 2013 г. в деревне функционировала начальная школа (построена в 1969 г.), в 1988–2015 гг. — детский сад. В деревне действуют дом культуры (построен в 1985 г., в 2013 г. признан лучшим в Азнакаевском районе), библиотека, фельдшерско-акушерский пункт.

Число жителей: в 1926 г. — 153, 1938 г. — 173, 1949 г. — 201, 1958 г. — 205, 1970 г. — 303, 1979 г. — 245, 1989 г. — 180, 2002 г. — 211, 2010 г. — 170, 2015 г. — 192 чел. (татары).

**КАКРЁ-ЕЛГА́** (Кәкре Елга), село на р. Куатлеелга, в 16 км к северо-западу от г. Азнакаево. Известно с 1748 г. В 18 — 1-й половине 19 в. жители относились к категориям тептярей и государственных крестьян. Основные занятия жителей в этот период — земледелие и скотоводство. В начале 20 в. в селе функционировали мечеть, мектеб, пересыльный пункт. В этот период земельный надел сельской общины составлял 5334 дес.

До 1920 г. село входило в Масыгутовскую волость Бугульминского уезда Самарской губернии. С 1920 г. в составе Бугульминского кантона ТАССР. С 10.8.1930. в Тумутукском, с 30.10.1931 г. в Азнакаевском, с 1.2.1963 г. в Альметьевском, с 12.1.1965 г. в Азнакаевском районах. Ныне является центром Какре-Елгинского сельского поселения.

В 1918 г. в здании бывшего медресе была открыта начальная школа, в 1934 г. преобразована в семилетнюю (построено новое здание, обучались дети из дд. Ирекле, Катимово, сс. Ильбяково, Масыгутово, Урняк), в 1939 г. — в среднюю, в 1941 г. — в семилетнюю, в 1952 г. — в среднюю. В 1928 г. в селе образован колхоз «Марс» (первый председатель — Б.Ахтямов). В 1950-е гг. в его состав вошли дд. Какре-Елга, Урняк, Куатле-Елга, Якты-Юл, Яшьляу, Катимово. В 1998 г. колхоз «Марс» реорганизован в Товарищество «Баянов и К°». С 2004 г. ООО «Марс». В 1934 г. основана Какре-Елгинская МТС (первый директор — К.Гафуров). В 1952 г. выделена из состава Азна-



1



2

д. Ирекле. Дом культуры: 1. Внешний вид; 2. Этнографический уголок.



каевская МТС. С 1953 г. Какре-Елгинская МТС обслуживала 20 хозяйств. Жители села работают преимущественно в ООО «Марс», занимаются полеводством, мясо-молочным скотоводством. В селе действуют средняя школа, дом культуры, библиотека, краеведческий музей (с 1980 г., организатором и руководителем в течение 19 лет являлся учитель К.Валиев, его имя носит одна из улиц села), детский сад, фельдшерско-акушерский пункт. В 2002 г. открыта мечеть «Аглямутдин».

На сельском кладбище находится могила члена правления колхоза «Марс», активиста-пропагандиста колхозного строительства в районе С.Идиятова (1891–1930).

Среди известных уроженцев села: Даулатша (1821–1908) — мулла, резчик эпитафий; Ф.Х.Халилов (р. 1940) — кандидат сельскохозяйственных наук, заслуженный работник сельского хозяйства РТ.

Число жителей: в 1816 г. — 266 душ мужского пола; 1859 г. — 1001, 1890 г. — 1496, 1910 г. — 1794, 1920 г. — 2029, 1926 г. — 1489, 1938 г. — 1242, 1949 г. — 777, 1958 г. — 493, 1970 г. — 749, 1979 г. — 743, 1989 г. — 721, 2002 г. — 709, 2010 г. — 671, 2015 г. — 723 чел. (татары).

**КАМЕНКА**, деревня в верховье р. Нижняя Ямашка, в 20 км к западу от г. Азнакаево. Основана в 1910-х гг. До 1920 г. входила в Микулинскую волость Бугульминского уезда Самарской губернии. С 1920 г. в составе Бугульминского кантона ТАССР. С 10.8.1930 г. в Бугульмин-



М.А.Диммухаметов



Ф.Х.Халилов

ском, с 30.10.1931 г. в Азнакаевском, с 1.2.1963 г. в Альметьевском, с 12.1.1965 г. в Азнакаевском районах. Ныне входит в состав Мальбагушского сельского поселения.

С 1957 г. деревня входила в состав колхоза им. Ленина (пос. Танаевка), объединившего дд. Елга Баш, Каменка, сс. Мальбагуш, Нижнее Якоево, пос. Танаевка. С 1995 г. ООО «Мальбагуш».

Число жителей: в 1920 г. — 89, 1926 г. — 84, 1949 г. — 243, 1958 г. — 227, 1970 г. — 131, 1979 г. — 34, 1989 г. — 12, 2002 г. — 12, 2010 г. — 8, 2015 г. — 12 чел. (русские).

**КАМЫШЛЫ**, село в 30 км к северу от г. Азнакаево. Основано в 1930-х гг. По сведениям сельского поселения, село (первоначальное название — Камышлы Куль) основано в 1928 г. 88 семьями, переселившимися из с. Чалпы.

Со времени основания в составе Тумутукского, с 16.7.1958 г. — Азнакаевского, с 1.2.1963 г. — Альметьевского, с 12.1.1965 г. — Азнакаевского районов. Ныне входит в состав Чалпинского сельского поселения.

В 1929 г. в селе организован колхоз «Камышлы» (первый председатель — Х.Г.Галимов), с 1959 г. в составе колхоза «Коммунага» (с.Чалпы), в 1961 г. переименованного в колхоз «Коммунизмга». В 1988 г. К. совместно с д. Ирекле выделены в самостоятельный колхоз



1



2

с. Какре-Елга. 1. Общий вид села; 2. Дом культуры и родник «Айлы чиймэ»; 3. Памятник павшим в годы Великой Отечественной войны; 4. Мечеть «Аглямутдин».



3



4





«Ирекле». С 1998 г. СХПК «Ирекле», с 2009 г. в составе ООО «Агрофирма «Азнакай» (отделение «Ирекле»). Большой вклад в развитие села внесли председатели колхоза С.Апшаков (в 1961–1981 гг.; под его руководством были построены фермы, амбары, конюшни) и И.С.Гилязов (в 1981–1990 гг.; были построены новые животноводческие комплексы, клуб, жильё для колхозников). Жители села работают преимущественно в ООО «Агрофирма «Азнакай» (отделение «Ирекле»), занимаются полеводством, молочным скотоводством. В 1930 г. в селе открыт медпункт, в 1934 г. построено здание клуба и библиотеки, в 1932 г. организован детский сад. В 1930 г. открыта начальная школа. В 1931 г. построено новое здание, в 1942 г. преобразована в семилетнюю, в 2001–2010 гг. — начальная. В селе действуют дом культуры (построен в 1984 г.), библиотека, фельдшерско-акушерский пункт.

Среди известных уроженцев села: М.Г.Динмухаметов (р. 1966) — директор предприятия «Лидер-авто» (г. Азнакаево), благотворитель (в 2011 г. на его средства в селе была построена мечеть «Мухаммад»).

Число жителей: в 1938 г. — 331, 1949 г. — 308, 1958 г. — 290, 1970 г. — 303, 1979 г. — 205, 1989 г. — 144, 2002 г. — 137, 2010 г. — 138, 2015 г. — 96 чел. (татары).

**КАМЫШЛЫ-КУЛЬ** (Камышлы Күл), посёлок на р.Чалпаймас, в 14 км к югу от г. Азнакаево. Основан в 1930. Со времени основания в составе Азнакаевского, с 1.2.1963 г. — Альметьевского, с 12.1.1965 г. — Азнакаевского районов. Ныне входит в состав Тойкинского сельского поселения.

В 1931 г. в посёлке организован колхоз им. Фрунзе. В 1951 г. вошёл в состав колхоза им. Сталина (с. Тойкино). В 1961 г. переименован в колхоз «Ленин юлы», в 1969 г. в его состав вошли сс. Балтачево, Тойкино,

пос. Камышлы-Куль, д. Карамалы-Елга. В 1990 г. при разделении колхоза «Ленин юлы» Тойкино, Карамалы-Елга, Камышлы-Куль вошли в состав колхоза «Тойкино». С 1998 г. СХПК «Туйка». В 2001 г. СХПК «Туйка» вошло в состав Товарищества на вере «Мухамедьяров и К°» (с.Уразаево). Жители работают преимущественно на нефтяных предприятиях г. Азнакаево и в ООО «Чалтаймас».

Число жителей: в 1938 г. — 184, 1949 г. — 250, 1958 г. — 78, 1970 г. — 99, 1979 г. — 71, 1989 г. — 31, 2002 г. — 22, 2010 г. — 37, 2015 г. — 54 чел. (татары).

**КАРАМАЛЫ**, село в 2 км от р. Сарсаз, в 11 км к юго-востоку от г. Азнакаево. В дореволюционных источниках упоминается также под названием Карамалы Елга. Основано во 2-й четверти 19 в. переселенцами из с. Асеево. В 18–19 вв. жители относились к категориям башкир-вотчинников и теплярей. Основные занятия жителей в этот период — земледелие и скотоводство, были распространены пчеловодство, портняжный, плотничный, лапотный промыслы. По сведениям 1889 г., в селе функционировали мечеть, 2 водяные мельницы; в начале 20 в. — 2 бакалейные лавки, крупобирка. В 1910 г. открыта вторая мечеть (закрыта в 1939 г.). В этот период земельный надел сельской общины составлял 3315 дес.

До 1920 г. село входило в Сумароковскую волость Бугульминского уезда Самарской губернии. С 1920 г. в составе Бугульминского кантона ТАССР. С 10.8.1930 г. в Тумутукском, с 30.10.1931 г. в Азнакаевском, с 1.2.1963 г. в Альметьевском, с 12.1.1965 г. в Азнакаевском районах. Ныне центр Карамалинского сельского поселения.

В 1930 г. в селе организован колхоз «Чишма» (первый председатель — Х.Рафиков), позднее переименован в «Карамалы». В 1936 г. вошёл в состав колхоза им. Кирова, который входил в Татарское объединение по овцеводству «Руно» Всероссийского НПО «Овцепром» РСФСР (объединение расформировано в 1983 г.). В 1981 г. колхоз реорганизован в совхоз «Совет» (распался в 2006 г.). Жители работают преимущественно в СХПК «Таллы-Буляк», занимаются полеводством, молочным скотоводством. В 1922 г. в селе открыта школа, в 1930 г. преобразована в начальную, в 1934 г. — в неполную среднюю, в 1985 г. — в среднюю (в 1986 г. построено новое здание), в 2012 г. — в неполную среднюю, в 2015 г. — в начальную. При школе действует краеведческий музей «Мирас» (основатели — Ф.М.Мусина и З.Р.Шарипова), в 1999 г. получил статус школьного музея. Экспозиция посвящена краеведению, Великой Отечественной войне, нумизматике, лениниане. В селе действуют начальная школа, дом культуры (построен в 1976 г.), библиотека, детский сад, фельдшерско-акушерский пункт. В 2009 г. возведена мечеть «Гульдзамал».



*с. Камышлы. Памятник павшим в годы Великой Отечественной войны, труженикам тыла, детям войны и вдовам.*





Среди известных уроженцев села: Р.Г.Тагиров (р. 1937) — кандидат технических наук, ведущий научный сотрудник Центрального научно-исследовательского института Министерства обороны России.

Число жителей: в 1795 г. — 150 душ мужского пола; 1841 г. — 222, 1859 г. — 321, 1889 г. — 810, 1897 г. — 1045, 1908 г. — 1084, 1920 г. — 1394, 1926 г. — 1317, 1938 г. — 1127, 1949 г. — 844, 1958 г. — 807, 1970 г. — 743, 1979 г. — 543, 1989 г. — 485, 2002 г. — 528, 2010 г. — 509, 2015 г. — 540 чел. (татары).

**КАРАМАЛЫ-ЕЛГА́** (Карамалы Елга, Чалтаймас), деревня на р.Чалтаймас, в 16 км к югу от г. Азнакаево. Основана в 1920-х гг. Со времени основания входила в Азнакаевскую волость Бугульминского кантона ТАССР. С 10.8.1930 г. в Тумутукском, с 30.10.1931 г. в Азнакаевском, с 1.2.1963 г. в Альметьевском, с 12.1.1965 г. в Азнакаевском районах. Ныне входит в состав Тойкинского сельского поселения.

В 1930 г. в деревне организован колхоз «Чалтаймас», в 1951 г. вошёл в состав колхоза «Кызыл Октябрь», позже в колхоз им. Сталина. В 1961 г. переименован в «Ленин юлы». В 1990 г. при разделении колхоза деревня вошла в состав колхоза «Тойкино». С 1998 г. в связи с разукрупнением колхоза «Ленин юлы» образовалось ООО «Сантехник» (д. Карамалы-Елга). С 1998 г. СХПК «Туйка», в 2001 г. вошёл в состав Товарищества на вере «Мухамедьяров и К°» (с.Уразаево). Жители работают преимущественно на нефтяных предприятиях г. Азнакаево и в ООО «Чалтаймас». В 2015 г. построена мечеть.

Число жителей: в 1926 г. — 136, 1938 г. — 241, 1949 г. — 253, 1958 г. — 92, 1970 г. — 126, 1979 г. — 84, 1989 г. — 38, 2002 г. — 21, 2010 г. — 27, 2015 г. — 49 чел. (татары).

**КАТІМОВО** (Кәтем), деревня на р. Куатлеелга, в 20 км к северо-западу от г. Азнакаево. В дореволюционных источниках упоминается также под названием Карыкулан. Известна с 1755 г. До 1860-х гг. жители относились к категориям тептярей и государственных крестьян. Основные занятия жителей в этот период — земледелие и скотоводство. В начале 20 в. в деревне функционировали мечеть, медресе, водяная мельница. В этот период земельный надел сельской общины составлял 2046 дес.

До 1920 г. деревня входила в Масагутовскую волость Бугульминского уезда Самарской губернии. С 1920 г. в составе Бугульминского кантона ТАССР. С 10.8.1930 г. в Тумутукском, с 30.10.1931 г. в Азнакаевском, с 1.2.1963 г. в Альметьевском, с 12.1.1965 г. в Азнакаевском районах. Ныне входит в состав Какре-Елгинского сельского поселения.

До 1998 г. деревня входила в колхоз «Марс» (с.Какре-Елга). С 2004 г. ООО «Марс». Жители работают

преимущественно в ООО «Марс», занимаются полеводством, мясо-молочным скотоводством. В деревне действуют клуб, фельдшерско-акушерский пункт, до 2010 г. работала начальная школа. В 2007 г. построена мечеть (на средства нефтяников).

Число жителей: в 1816 г. — 98 душ мужского пола; 1889 г. — 581, 1908 г. — 825, 1920 г. — 949, 1926 г. — 818, 1938 г. — 672, 1949 г. — 402, 1958 г. — 356, 1970 г. — 294, 1979 г. — 260, 1989 г. — 181, 2002 г. — 183, 2010 г. — 147, 2015 г. — 144 чел. (татары).

**КЫЗЫЛ-СУКАЧЫ́**, село на левом притоке р. Мелля, в 35 км к западу от г. Азнакаево. Первоначальное название — Красный Пахарь. Основано в 1924 г. Со времени основания село входило в Алькеевскую волость Бугульминского кантона ТАССР. С 10.8.1930 г. в Тумутукском, с 30.10.1931 г. в Азнакаевском, с 1.2.1963 г. в Альметьевском, с 12.1.1965 г. в Азнакаевском районах. Ныне входит в состав Алькеевского сельского поселения.

Жители села работают преимущественно в КФХ, занимаются полеводством, мясо-молочным скотоводством. До середины 2000-х гг. в селе действовал клуб.

Число жителей: в 1926 г. — 463, 1938 г. — 544, 1949 г. — 423, 1958 г. — 300, 1970 г. — 205, 1979 г. — 128, 1989 г. — 51, 2002 г. — 50, 2010 г. — 31, 2015 г. — 24 чел. (татары).

**КЫЗЫЛ-ЮЛДУ́З** (Кызыл Йолдыз), посёлок в 16 км к востоку от г. Азнакаево. Основан в 1927 г. выходцами из с. Учалле. Со времени основания посёлок входил в Бугульминский кантон ТАССР. С 10.8.1930 г. в Тумутукском, с 30.10.1931 г. в Азнакаевском, с 10.2.1935 г. в Тумутукском, с 16.7.1958 г. в Азнакаевском районах. Ныне входит в состав Учаллинского сельского поселения.

В 1930-е гг. в посёлке организован колхоз (первый председатель — Ф.Шагиев), в 1951 г. вошёл в состав колхоза «Уразман» (с.Учалле). С 1998 г. был реорганизован в СХПК «Уразман», с 2009 г. в составе ООО «Агрофирма «Азнакай». В 1936–1970 гг. в посёлке действовал клуб.

Число жителей: в 1938 г. — 128, 1949 г. — 102, 1958 г. — 63, 1970 г. — 47, 1979 г. — 7, 1989 г. — 4, 2002 г. — 4, 2010 г. — 5, 2015 г. — 2 чел. (татары).

**КОНСТАНТИ́НОВКА**, деревня на р. Ик, в 35 км к востоку от г. Азнакаево. Основана в 1-й половине 1920-х гг. Со времени основания входила в состав Байрякинской волости Бугульминского кантона ТАССР. С 10.8.1930 г. в Тумутукском, с 30.10.1931 г. в Азнакаевском, с 10.2.1935 г. в Ютазинском, с 1.2.1963 г. в Бугульминском, с 12.1.1965 г. в Азнакаевском районах. Ныне входит в состав Вахитовского сельского поселения.

В 1930-е гг. в деревне организован колхоз. В 1950 г. объединён с колхозом им. Будённого (с. Чекан) в колхоз им. Шверника. В 1957 г. вошёл в состав совхоза им. М.Ва-



хитова (пос. Победа). С 2006 г. в деревне на территории кладбища действует молельный дом.

В окрестностях деревни выявлены археологические памятники эпохи бронзы (Константиновская стоянка I и II). В 2,5 км к северо-западу от деревни располагается археологический памятник — Константиновское средневековое селище (чияликская культура).

Число жителей: в 1926 г. — 167, 1938 г. — 157, 1949 г. — 134, 1958 г. — 67, 1970 г. — 52, 1979 г. — 37, 1989 г. — 10, 2002 г. — 8, 2010 г. — 15, 2015 г. — 12 чел. (русские).

**КУК-ТЯКА́** (Куктэка́), село на р. Ик, в 28 км к северо-востоку от г. Азнакаево. Основано в конце 17 — начале 18 вв. В 1922 г. объединено с д. Ялан-Куль. До 1860-х гг. жители относились к категории государственных крестьян. Основные занятия жителей в этот период — земледелие и скотоводство. В начале 20 в. в селе функционировали 2 мечети, школа, водяная мельница, базар по субботам. В этот период земельный надел сельской общины составлял 1383 дес. В начале 20 в. имамом д. Ялан-Куль был писатель Закиязян Шангараев (1873 — после 1937), автор повести «Төрмәләр хатирәсе» («Воспоминания о тюрьме», 1913).

До 1920 г. село входило в Тумутукскую волость Бугульминского уезда Самарской губернии. С 1920 г. в составе Бугульминского кантона ТАССР. С 10.8.1930 г. в Тумутукском, с 30.10.1931 г. в Азнакаевском, с 10.2.1935 г.



*И.Ш.Сайфуллин*

в Тумутукском, с 16.7.1958 г. в Азнакаевском, с 1.2.1963 г. в Альметьевском, с 12.1.1965 г. в Азнакаевском районах. Ныне входит в состав Тумутукского сельского поселения.

В 1919 г. в селе была открыта начальная школа (до 1930 г. располагалась в здании бывшей мечети первого прихода), в 1935 г. преобразована в семилетнюю, в 1959 г. — в восьмилетнюю (в 1967 г. построено новое здание), в 1994 г. — в среднюю, в 2011 г. — в начальную (функционировала до 2015 г.). В 1937–1938 гг. закрыта мечеть второго прихода.

В 1931 г. в селе организован колхоз «Кук-Тяка» (первый председатель — И.Рахматуллин), в 1939 г. переименован в «Коминтерн». Большой вклад в развитие села внёс председатель колхоза Г.Сайфуллин (в 1948–1961 гг.). В 1948 г. на р. Ик вблизи села колхозами «Коминтерн», «Марат», «Маркс», «Якты Куль», «Кзыл кану», «Ирекле», «Авангард» было начато строительство межколхозной гидроэлектростанции (первая ГЭС в Татарской АССР). 5 ноября 1951 г. ГЭС мощностью 100 киловатт была сдана в эксплуатацию. Она снабжала хозяйства электроэнергией до строительства Куйбышевской ГЭС на Волге. В 1959 г. колхоз «Коминтерн» вошёл в состав колхоза «Авангард» (с.Тумутук). В 1991 г. село вышло из состава колхоза «Авангард» и образовало самостоятельный колхоз «Ялан-Куль». С 1997 г. СХПК «Ялан-Куль», с 2009 г. в составе ООО «Агрофирма «Азнакай». Жители работают преимущественно в ООО «Агрофирма «Азнакай», занимаются полеводством, мясо-молочным скотоводством. В селе действуют дом культуры (здание построено в 1963 г.), фельдшерско-акушерский пункт, библиотека (после закрытия в 2015 г. школы, в ней размещаются экспонаты школьного музея, основанного в 1999 г. Э.А.Мифтаховой). В 2001 г. построена мечеть.

В 2,5 км от села находится археологический памятник эпохи бронзы — Куктякинская стоянка.

Среди известных уроженцев села: И.Ш.Сайфуллин (р. 1945) — химик-технолог, доктор химических наук, профессор, заслуженный деятель науки и техники РТ, заслуженный машиностроитель РФ, депутат Государственной думы (в 1995–2000 гг.).

Число жителей: в 1889 г. — 540, 1908 г. — 735, 1920 г. — 751, 1926 г. — 512, 1949 г. — 573, 1958 г. — 542, 1970 г. — 591, 1979 г. — 445, 1989 г. — 289, 2002 г. — 359, 2010 г. — 354, 2015 г. — 340 чел. (татары).

**КУРА́Й-ЕЛГА́**, деревня на левом притоке р. Ик, в 22 км к северу от г. Азнакаево. Основана в 1928 г. переселенцами из с. Большой Сухояш. Со времени основания



1



2



3

*с. Кук-Тяка. 1. Улица села; 2. Памятник павшим в годы Великой Отечественной войны; 3. Мечеть.*



Г.М.Багманов



К.С.Жалимов



А.Г.Гарипов



Х.З.Каримов



Ф.Ш.Сафиуллин



Н.М.Якупов

деревня входила в состав Бугульминского кантона ТАССР. С 10.8.1930 г. в Тумутукском, с 30.10.1931 г. в Азнакаевском, с 10.2.1935 г. в Тумутукском, с 16.7.1958 г. в Азнакаевском, с 1.2.1963 г. в Альметьевском, с 12.1.1965 г. в Азнакаевском районах. Ныне входит в состав Сухояшского сельского поселения.

В 1930-е гг. в деревне организован колхоз «Курай Елга», в 1951 г. вошёл в состав колхоза «Тырыш» (с. Большой Сухояш). В деревне в конце 1950-х гг. функционировала начальная школа.

Число жителей: в 1938 г. — 212, 1949 г. — 165, 1958 г. — 138, 1970 г. — 147, 1979 г. — 81, 1989 г. — 29, 2002 г. — 25, 2010 г. — 25, 2015 г. — 24 чел. (татары).

**МАЛЬБАГУШ** (Малбагыш), село в верховье р. Мелля, в 30 км к северо-западу от г. Азнакаево. В дореволюционных источниках упоминается также под названием Верхнее Якеево. Основано в конце 18 в. До 1860-х гг. жители относились к категории государственных крестьян. Основные занятия жителей в этот период — земледелие и скотоводство. В начале 20 в. в селе функционировали 2 мечети, медресе, 2 водяные мельницы, базар по вторникам. В 1914 г. в результате пожара в селе сгорело 250 домов. В этот период земельный надел сельской общины составлял 2028 дес.

До 1920 г. село входило в Алькеевскую волость Бугульминского уезда Самарской губернии. С 1920 г. в составе Бугульминского кантона ТАССР. С 10.8.1930 г. в Тумутукском, с 30.10.1931 г. в Азнакаевском, с 1.2.1963 г. в Альметьевском, с 12.1.1965 г. в Азнакаевском районах. Ныне является центром Мальбагушского сельского поселения.

В 1918 г. в селе открыта начальная школа, в 1935 г. преобразована в семилетнюю, в 1960 г. — в восьмилетнюю, в 1976 г. — в среднюю, в 2011 г. — в неполную среднюю. В 1998 г. в школе открыт историко-краеведческий музей (основатели — Г.З.Закиев, А.А.Ахтямов, Р.Т.Зиятдинова). В 2007 г. получил статус школьного музея. Экспозиция посвящена истории села, быту и традициям татарского народа, нумизматике, истории нефти, Великой Отечественной войне.

В 1930 г. в селе организован колхоз им. Наримана (первый председатель — Курбангали Юсупов). В его состав вошла также д. Кзыл Буляк (исчезнувшая). В 1957 г.

колхоз вошёл в состав колхоза им. Ленина (пос. Танаевка). С 1995 г. ООО «Мальбагуш». Большой вклад в развитие села внёс председатель колхоза Г.В.Рахимов (в 1967–1988 гг.): были проведены газификация и водоснабжение домов, построены жилые и административные здания. Жители работают преимущественно на объектах НГДУ «Джалильнефть», Якеевской газораспределительной станции, Альметьевском линейном производственном управлении магистральных газопроводов, ООО «Газпромтрансгаз-Казань», ООО «Союз-Агро», занимаются полеводством, мясо-молочным скотоводством. В селе действуют дом культуры (здание построено в 1962 г.), неполная средняя школа (здание построено в 1976 г.), библиотека, детский сад «Тамчы», фельдшерско-акушерский пункт. В 1999 г. построена мечеть.

Среди известных уроженцев села: А.Г.Гарипов (1925–2001) — заслуженный нефтяник ТАССР, Герой Социалистического Труда; Ф.З.Исмагилов (р. 1955) — инженер-технолог, лауреат Государственной премии РТ, заслуженный нефтяник РТ; Х.З.Каримов (р. 1948) — учёный-агроном, доктор сельскохозяйственных наук, лауреат Государственной премии РТ, в 1973–1978 гг. — главный агроном колхоза им. Ленина Азнакаевского района; Ф.Ш.Сафиуллин (р. 1936) — политический и общественный деятель, депутат Государственного совета РТ (в 1990–1995 гг.) и Государственной думы РФ (в 1999–2003 гг.); Н.М.Якупов (1927–2015) — заслуженный агроном ТАССР, кавалер ордена Трудового Красного Знамени, в 1965–1987 гг. председатель колхоза «Эконом» (с. Татарский Шуган).

Число жителей: в 1859 г. — 622, 1889 г. — 1200, 1910 г. — 1649, 1920 г. — 1672, 1926 г. — 1683, 1938 г. — 1204, 1949 г. — 868, 1958 г. — 861, 1970 г. — 855, 1979 г. — 746, 1989 г. — 594, 2002 г. — 582, 2010 г. — 544, 2015 г. — 522 чел. (татары).

**МАСЯГУТОВО** (Мэсгут), село на левом притоке р. Мелля, в 24 км к северо-западу от г. Азнакаево. В дореволюционных источниках упоминается также под названиями Карамалы, Минлигулово. Известно с 1748 г. До 1860-х гг. жители относились к категориям башкир-вотчинников, тептярей и государственных крестьян. Основные занятия жителей в этот период — земледелие и скотоводство. В 1890 г. в селе построена вторая Соборная





мечеть. Во время пожара в 1894 г. первая Соборная мечеть сгорела, на её месте построена новая. При мечетях функционировало 3 мектеба. В конце 19 в. в селе работали 2 водяные мельницы. В начале 20 в. в селе располагалось волостное правление, функционировали 2 мечети, медресе, земская станция, базар по пятницам. В этот период земельный надел сельской общины составлял 6645 дес.

До 1920 г. село являлось центром Масыгутовской волости Бугульминского уезда Самарской губернии. С 1920 г. в составе Бугульминского кантона ТАССР. С 10.8.1930 г. в Тумутукском, с 30.10.1931 г. в Азнакаевском, с 1.2.1963 г. в Альметьевском, с 12.1.1965 г. в Азнакаевском районах. Ныне является центром Масыгутовского сельского поселения.

В конце 1919 — начале 1920 гг. в селе работали: изба-читальня, детский сад (располагался в доме Гариф-бая), начальная школа. В доме Нургали-бая размещался клуб. В годы коллективизации в селе организован колхоз им. Нариманова, в 1950 г. (по другим сведениям, в 1955 г.) переименован в колхоз им. Молотова, в 1957 г. — в «40 лет Октября». С 1991 г. (по другим сведениям, с 1994 г.) СХПК «Масыгут», с 2009 г. в составе ООО «Агрофирма «Азнакай». Жители работают преимущественно в ООО «Агрофирма «Азнакай» и КФХ, занимаются полеводством, мясо-молочным скотоводством. В селе в 1972–2007 гг. действовала средняя школа, в 2008–2015 гг. — начальная школа. В 1977 г. в школе

открыт краеведческий музей (основатель — И.В.Ганиева). Экспозиция посвящена краеведению, Великой Отечественной войне. После закрытия школы экспонаты школьного музея переданы в музей с. Какре-Елга. В селе действуют дом культуры (здание построено в 1963 г.), детский сад, фельдшерско-акушерский пункт, библиотека. В 1996 г. построена мечеть.

Среди известных уроженцев села: Г.М.Багманов (1923–1996) — нефтяник, Герой Социалистического Труда (его именем в г.Азнакаево названа улица, в 1996 г. в родном селе установлен его бюст); К.С.Галимов (р. 1954) — генеральный директор ОАО ПО «ЕлаЭЗ» (с 2009 г.), заслуженный строитель РТ, заслуженный машиностроитель РТ; А.-Л.З.Закиров (1923–2005) — врач-терапевт, общественный деятель, кавалер ордена Отечественной войны 1 степени, член Антиядерного общества РТ.

Число жителей: в 1782 г. — 132 души мужского пола и 146 — женского; 1859 г. — 381, 1889 г. — 773, 1910 г. — 1074, 1920 г. — 1283, 1926 г. — 872, 1938 г. — 815, 1949 г. — 482, 1958 г. — 593, 1970 г. — 726, 1979 г. — 594, 1989 г. — 478, 2002 г. — 492, 2010 г. — 355, 2015 г. — 372 чел. (татары).

**МАЧАКЛЫ-БАШ**, деревня в верховье р. Варьяде, в 6 км к северу от г. Азнакаево. Основана в 1920-е гг. (по сведениям местных жителей, деревня основана в 1919–1920 гг. переселенцами из с. Сапеево). С момента основания в составе Азнакаевской волости Бугульминского кантона ТАССР. С 10.8.1930 г. в Тумутукском, с 30.10.1931 г. в Азнакаевском, с 1.2.1963 г. в Альметьевском, с 12.1.1965 г. в Азнакаевском районах. Ныне входит в состав Сапеевского сельского поселения.

В 1931 г. в деревне организован колхоз «Житез» (первый председатель — С.Харисов), был одним из передовых в районе. В 1951 г. вошёл в состав колхоза «Марат», в 1971 г. — колхоза «Кызыл Байрак» (с. Сапеево). С 1998 г. СХПК «Сапеево».

Среди известных уроженцев деревни: А.Х.Галимов (р. 1939) — кандидат исторических наук, заместитель главного редактора Гостелерадио СССР; Ф.М.Галимов (р. 1962) — радиофизик, доктор технических наук, профессор, заведующий кафедрой «Стандартизация, сертификация и технологический менеджмент» Казанского национального исследовательского технического университета им. А.Н.Туполева.

Число жителей: в 1938 г. — 118, 1949 г. — 119, 1958 г. — 140, 1970 г. — 102, 1979 г. — 60, 1989 г. — 16, 2002 г. — 40, 2010 г. — 39, 2015 г. — 35 чел. (татары).

**МИКУЛИНО** (Микулин), село на р. Ямашка (бассейн р. Степной Зай), в 33 км к юго-западу от г. Азнакаево. В дореволюционных источниках упоминается также под названиями Лизуновка, Нижнее Микулино.



с. Масыгутово. 1. Улица села; 2. Дом культуры и памятник нашим в годы Великой Отечественной войны.



Основано в середине 19 в. переселенцами из Черниговской губернии. Основные занятия жителей в этот период — земледелие и скотоводство, был распространён столярный промысел. В начале 20 в. в селе располагалось волостное правление, размещался земский начальник; функционировали 2 церкви (Спасская церковь), земская школа (открыта в 1871 г.), земская станция, приют для сирот, 2 водяные мельницы. В этот период земельный надел сельской общины составлял 512 дес.

До 1920 г. село являлось центром Микулинской волости Бугульминского уезда Самарской губернии. С 1920 г. в составе Бугульминского кантона ТАССР. С 10.8.1930 г. в Бугульминском, с 12.1.1965 г. в Азнакаевском районах. Ныне центр Микулинского сельского поселения.

В 1917 г. открыта советская начальная школа (первоначально размещалась в доме священника, в котором с 1904 г. функционировала также начальная школа), в 1959 г. преобразована в среднюю, в 1963 г. — в восьмилетнюю (здание построено в 1981 г.), в 1995 г. — в среднюю, в 2011 г. — в начальную школу. В 1956 г. построено здание библиотеки. В 1930 г. в селе организован колхоз «Путиловец». В 1953 г. вошёл в состав колхоза «Мичуринец» (пгт Актюбинский). В 1957 г. в его составе село вошло в совхоз «Сокольский». С 1964 г. в составе совхоза «Актюбинский». В 1991 г. совхоз «Актюбинский» преобразован в агроцех НГДУ «Азнакаевскнефть». В 1997 г. реорганизован в ООО «Актюбинский» НГДУ «Азнакаевскнефть». Жители села работают преимущественно в ООО «Союз-Агро», занимаются полеводством, мясо-молочным скотоводством. В селе действуют дом культуры (здание построено в 1980-е гг.), начальная школа, детский сад, фельдшерско-акушерский пункт, библиотека.

Среди известных уроженцев села: В.А.Баранов (1872–1942) — астроном и гравиметрист, профессор Казанского университета (родился в исчезнувшем с. Верхнее Микулино).

Число жителей: в 1889 г. — 298, 1910 г. — 303, 1920 г. — 417, 1926 г. — 446, 1938 г. — 572, 1949 г. — 415, 1958 г. — 430, 1970 г. — 345, 1979 г. — 283, 1989 г. — 339, 2002 г. — 453, 2010 г. — 379, 2015 г. — 421 чел. (русские — 61%, татары — 25%).

**МИТРОФАНОВКА**, деревня на р. Мелля, в 30 км к северо-западу от г. Азнакаево. Основана на рубеже 19–20 вв. Основные занятия жителей в этот период — земледелие и скотоводство. В начале 20 в. земельный надел сельской общины составлял 1005 дес.

До 1920 г. деревня входила в Александро-Кармалинскую волость Мензелинского уезда Уфимской губернии. С 1920 г. в составе Мензелинского, с 1922 г. — Челнинского кантонов ТАССР. С 10.8.1930 г. в Сармановском,

с 10.2.1935 г. в Тумутукском, с 16.7.1958 г. в Азнакаевском, с 1.2.1963 г. в Альметьевском, с 12.1.1965 г. в Азнакаевском районах. Ныне входит в состав Чубар-Абдулловского сельского поселения.

В 1928 г. в деревне организован колхоз «Заветы Ильича», в 1958 г. вошёл в состав колхоза «Тан» (с. Чубар-Абдуллово), в 1963 г. — в колхоз им. Тукая. С 1998 г. СХПК «им. Тукая».

Число жителей: в 1913 г. — 447, 1920 г. — 439, 1926 г. — 347, 1938 г. — 390, 1949 г. — 250, 1958 г. — 191, 1970 г. — 93, 1979 г. — 49, 1989 г. — 34, 2002 г. — 13, 2010 г. — 4, 2015 г. — 4 чел. (русские).

**МИТЯЕВО** (Митряй), село на р. Стярле, в 16 км к востоку от г. Азнакаево. В дореволюционных источниках известно также под названиями Новое Митряево, Енаулова. Основано в 18 в. В 18 — 1-й половине 19 вв. жители делились на башкир-вотчинников, государственных крестьян и тептярей. Занимались земледелием, разведением скота, было распространено пчеловодство. В начале 20 в. здесь функционировали мечеть (закрыта в 1939 г.), 2 водяные мельницы. В этот период земельный надел сельской общины составлял 2437 дес.

До 1920 г. село входило в Чеканскую волость Бугульминского уезда Самарской губернии. С 1920 г. в составе Бугульминского кантона ТАССР. С 10.8.1930 г. в Тумутукском, с 10.30.1931 г. в Азнакаевском, с 1.2.1963 г. в Альметьевском, с 12.1.1965 г. в Азнакаевском районах. Ныне входит в состав Асеевского сельского поселения.

В 1917 г. в селе открыта начальная школа (в 1927–1928 гг. построено отдельное здание, в 1969 г. — кирпичное здание). В 1930 г. организован колхоз «Сар-саз» (первый председатель — М.Хасанов). В 1944 г. колхоз разделён на 2 колхоза — им. Тельмана и им. Чапаева. В 1949 г. колхозы объединены в колхоз им. Чапаева. В 1968 г. в состав колхоза был включён колхоз «Кичу» (с. Асеево). С 1981 г. совхоз «Асеевский». В 1989 г. разделён на совхозы «Митряевский» и «Асеевский». В 2003 г. совхоз «Митряевский» реорганизован в колхоз «Митряевский», в 2010 г. вошёл в состав ООО «Агрофирма «Азнакай». Жители работают преимущественно в ООО «Агрофирма «Азнакай», занимаются полеводством, мясо-молочным скотоводством, овцеводством. В 1962 г. построены клуб, животноводческая ферма, зернохранилища. В селе функционируют детский сад (1970–1980 гг., в 1987 г. открыт вновь, с 2015 г. в здании бывшей школы), дом культуры, библиотека (с 1954 г., в 1983 г. построено новое здание), фельдшерско-акушерский пункт (с 2012 г.). В 1997 г. открыта мечеть. До 2015 г. действовала начальная школа.

В окрестностях села выявлены археологические памятники эпохи каменного века, остатки Митряевского средневекового селища.



Число жителей: в 1859 г. — 785, 1889 г. — 862, 1910 г. — 1109, 1920 г. — 1433, 1926 г. — 1460, 1938 г. — 1268, 1949 г. — 826, 1958 г. — 599, 1970 г. — 571, 1979 г. — 463, 1989 г. — 289, 2002 г. — 361, 2010 г. — 358, 2015 г. — 325 чел. (татары).

**МУСЛЮМОВО** (Мөслим), деревня на левом притоке р. Ик, в 36 км к северу от г. Азнакаево. В дореволюционных источниках упоминается также под названием Новая Муслюмкина. Основана в 1870-х гг. В начале 20 в. в деревне функционировали мечеть, мектеб. В этот период земельный надел сельской общины составлял 832 дес.

До 1920 г. деревня входила в Тумутукскую волость Бугульминского уезда Самарской губернии. С 1920 г. в составе Бугульминского кантона ТАССР. С 10.8.1930 г. в Тумутукском, с 30.10.1931 г. в Азнакаевском, с 10.2.1935 г. в Тумутукском, с 16.7.1958 г. в Азнакаевском, с 1.2.1963 г. в Альметьевском, с 12.1.1965 г. в Азнакаевском районах. Ныне входит в состав Урсаевского сельского поселения.



В 1929 г. в деревне организован колхоз им. Кирова, в 1959 г. вошёл в состав колхоза им. Тельмана (с. Урсаево). В 1989 г. выделился из состава колхоза под названием колхоз «Чулпан». Жители работают преимущественно в КФХ, занимаются полеводством, мясо-молочным скотоводством. В деревне действует дом культуры (здание клуба построено в 1959 г., с 1990 г. — в новом здании). До 2015 г. функционировала начальная школа. В 2006 г. построена мечеть.

Число жителей: в 1889 г. — 240, 1910 г. — 423, 1920 г. — 451, 1926 г. — 482, 1938 г. — 453, 1949 г. — 364, 1958 г. — 320, 1970 г. — 336, 1979 г. — 230, 1989 г. — 155, 2002 г. — 228, 2010 г. — 228, 2015 г. — 207 чел. (татары).

**МЯНДЭЙ** (Мэндэй), деревня на р. Мелля, в 43 км к северо-западу от г. Азнакаево. В дореволюционных источниках известно также под названием Дюсюмова. Основана в 18 в. До 1860-х гг. жители относились к категории государственных крестьян. В начале 20 в. в деревне функционировали мечеть, мектеб, водяная мельница, зерносушилка. В этот период земельный надел сельской общины составлял 1432,8 дес.

До 1920 г. деревня входила в Александрo-Кармалинскую волость Мензелинского уезда Уфимской губернии. С 1920 г. в составе Мензелинского, с 1922 г. — Челнинского кантонов ТАССР. С 10.8.1930 г. в Сармановском, с 10.2.1935 г. в Тумутукском, с 16.7.1958 г. в Азнакаевском, с 1.2.1963 г. в Альметьевском, с 12.1.1965 г. в Азнакаевском районах. Ныне входит в состав Чубар-Абдулловского сельского поселения.

В 1929 г. в деревне организован колхоз «Ялантау» (первый председатель — Ф.Ризатдинов). В 1958 г. вошёл в состав колхоза «Тан» (с. Чубар-Абдуллово), в 1963 г. — колхоза им. Тукая, в 1990 г. — колхоза «Ялантау». С 1998 г. СХПК «Ялантау», с 2000 г. СХПК «им. Мустакимова», с 2005 г. ООО «им. Х.Мустакимова». Жители работают преимущественно в ООО «им. Х.Мустакимова», занимаются полеводством, мясо-молочным скотоводством. В 2009 г. построена мечеть (на средства нефтяников). До 2012 г. функционировала начальная школа. В 2014 г. открыт многофункциональный центр, в составе которого дом культуры и фельдшерско-акушерский пункт.

Число жителей: в 1870 г. — 317, 1897 г. — 581, 1913 г. — 768, 1920 г. — 740, 1926 г. — 523, 1938 г. — 605, 1949 г. — 499, 1958 г. — 441, 1970 г. — 508, 1989 г. — 177, 2002 г. — 217, 2010 г. — 193, 2015 г. — 194 чел. (татары).



д. Муслюмово. 1. Мечеть; 2. Левый приток р. Ик вблизи деревни.





**МЯНЯУЗ** (Мәнәвез), деревня на р. Сызга, в 5 км к западу от г. Азнакаево. Основана в 1927 г. выходцами из с. Азнакаево. Со времени основания в составе Азнакаевской волости Бугульминского кантона ТАССР. С 10.8.1930 г. в Тумутукском, с 30.10.1931 г. в Азнакаевском, с 1.2.1963 г. в Альметьевском, с 12.1.1965 г. в Азнакаевском районах. Ныне входит в состав Агерзинского сельского поселения.

В 1930 г. в деревне организован колхоз «Корыч» (первый председатель — М.Садыков). В 1950–1951 гг. объединён с колхозом «Марат», в составе которого в 1971 г. вошёл в колхоз «50 лет Октября» (с. Агерзе). В 1997 г. деревня вышла из его состава, организовав СХПК «Мяняуз». Жители деревни работают преимущественно на нефтяных предприятиях г. Азнакаево. В деревне действуют дом культуры (здание построено в

1969 г.), детский сад «Чишма», фельдшерско-акушерский пункт. До 2010 г. функционировала начальная школа. На территории деревни обустроено 5 родников (на средства НГДУ «Азнакаевскнефть»).

Число жителей: в 1938 г. — 369, 1949 г. — 359, 1958 г. — 353, 1970 г. — 337, 1979 г. — 339, 1989 г. — 310, 2002 г. — 474, 2010 г. — 641, 2015 г. — 675 чел. (татары).

**НИЖНЕЕ СТЯРЛЁ** (Түбән Эстәрле), деревня на р. Стярле, в 38 км к востоку от г. Азнакаево. В дореволюционных источниках упоминается также под названием Нижний Стерлитамак. Основана в 18 в. В 18–19 вв. жители относились к категориям башкир-вотчинников, тептярей и государственных крестьян. Основные занятия жителей в этот период — земледелие и скотоводство. В начале 20 в. в деревне функционировали 2 мечети и 2 мектеба. В этот период земельный надел сельской общины составлял 2392 дес.

До 1920 г. деревня входила в Стерлитамакскую волость Бугульминского уезда Самарской губернии. С 1920 г. в составе Бугульминского кантона ТАССР. С 10.8.1930 г. в Тумутукском, с 20.10.1931 г. в Азнакаевском, с 10.2.1935 г. в Тумутукском, с 16.7.1958 г. в Ютазинском, с 1.2.1963 г. в Бугульминском, с 12.1.1965 г. в Азнакаевском районах. Ныне входит в состав Верхне-стярлинского сельского поселения.

В 1930–1931 гг. в деревне организован колхоз «Кызыл арык», в 1951 г. вошёл в состав колхоза «Мелиорация» (с. Верхнее Стярле), в 1963 г. переименован в колхоз им. Мичурина. С 1998 г. Товарищество на вере «Сабирзянов и К°», с 2006 г. ООО «Стярле». Жители работают преимущественно в Товариществе на вере «Сабирзянов и К°», занимаются полеводством, мясо-молочным ското-



1



2



3

д. Мяняуз. 1. Улица деревни; 2. Общий вид деревни; 3. Дом культуры и памятник павшим в годы Великой Отечественной войны; 4. Окрестности деревни.



4



водством. С 1950-х гг. до 1978 г. функционировала начальная школа. В деревне действуют клуб (здание построено в 1949 г.), фельдшерско-акушерский пункт (здание построено в 2015 г.). В 1916 г. построена мечеть.

В окрестностях села выявлены археологические памятники: Нижне-Стярлинский могильник (предположительно, эпохи бронзы), в 2,5 км от деревни — Нижне-Стярлинское средневековое селище (чияликская культура), Нижне-Стярлинская стоянка I (позднечеркаскульская культура), Нижне-Стярлинская стоянка II (срубная культура), Нижне-Стярлинская стоянка III (срубная культура), Нижне-Стярлинское позднесредневековое поселение (на территории деревни собраны фрагменты керамической посуды и российские монеты 17–18 вв.).

Среди известных уроженцев деревни: Р.М.Гарипов (р. 1956) — химик-технолог, доктор химических наук, профессор.

Число жителей: в 1889 г. — 649, 1910 г. — 907, 1920 г. — 926, 1926 г. — 429, 1938 г. — 490, 1949 г. — 367, 1958 г. — 284, 1970 г. — 279, 1979 г. — 207, 1989 г. — 126, 2002 г. — 112, 2010 г. — 89, 2015 г. — 87 чел. (татары).

**НИЖНЕЕ ЯКБЕЕВО** (Түбән Якый), село на р. Мелля, в 30 км к западу от г. Азнакаево. Основано в 1-й половине 18 в. До 1860-х гг. жители относились к категориям тептярей и государственных крестьян. Основные занятия жителей в этот период — земледелие и скотоводство. В начале 20 в. в селе функционировали мечеть, мектеб, 3 водяные мельницы. В этот период земельный надел сельской общины составлял 1404 дес.

До 1920 г. село входило в Алькеевскую волость Бугульминского уезда Самарской губернии. С 1920 г. в составе Бугульминского кантона ТАССР. С 10.8.1930 г. в Тумутукском, с 20.10.1931 г. в Азнакаевском, с 1.2.1963 г. в Альметьевском, с 12.1.1965 г. в Азнакаевском районах. Ныне входит в состав Мальбагушского сельского поселения.

В 1930 г. в селе организован колхоз «8 Марта» (первый председатель — З.Марданшин). В 1932 г. в его состав вошёл колхоз им. Тукая (д.Елга Баш). С 1957 г. село в составе колхоза им. Ленина (пос.Танаевка). С 1995 г. ООО «Мальбагуш». Жители работают преимущественно на объектах НГДУ «Джалильнефть», в ООО «Союз-Агро». В 1936–2003 гг. функционировал дом культуры. В селе действует фельдшерско-акушерский пункт (здание построено в 2013 г.). В 2013 г. начала функционировать мечеть.

Среди известных уроженцев села: Р.А.Ахметшин (р. 1957) — инженер-механик, лауреат Государственной премии РТ, заслуженный нефтяник РТ.

Число жителей: в 1859 г. — 510, 1889 г. — 870, 1910 г. — 960, 1920 г. — 1751, 1926 г. — 942, 1938 г. — 716, 1949 г. — 648, 1958 г. — 619, 1970 г. — 592, 1979 г. — 421, 1989 г. — 373, 2002 г. — 304, 2010 г. — 287, 2015 г. — 255 чел. (татары).



А.Х.Булатов



Ф.Г.Булатов

**НИЖНИЙ СУХОЯШ** (Түбән Сукаеш), деревня на р. Сухояш, в 17 км к северу от г. Азнакаево. Известна с 1742 г. До 1860-х гг. жители относились к категориям тептярей и государственных крестьян. Основные занятия жителей в этот период — земледелие и скотоводство. В начале 20 в. в деревне функционировали мечеть, мектеб. В этот период земельный надел сельской общины составлял 1000 дес. В 1903 г. открыта земская школа (преподаватели — Е.Товянская и М.Машкин), в 1906 г. построено медресе (сруб для медресе был выделен Товянскими), обучение в котором велось по новому методу. В 1912 г. открыта школа для девочек. В 200 м от деревни располагалось имение помещика М.Товянского. В 1917 г. оно принадлежало сыну М.Товянского — Г.Товянскому — отставному генералу, который покинул имение после революции.

До 1920 г. деревня входила в Стерлитамакскую волость Бугульминского уезда Самарской губернии. С 1920 г. в составе Бугульминского кантона ТАССР. С 10.8.1930 г. в Тумутукском, с 20.10.1931 г. в Азнакаевском, с 10.2.1935 г. в Тумутукском, с 16.7.1958 г. в Азнакаевском, с 1.2.1963 г. в Альметьевском, с 12.1.1965 г. в Азнакаевском районах. Ныне входит в состав Сухояшского сельского поселения.

В 1920 г. на базе усадьбы Товянских организована одна из первых коммун в Бугульминском кантоне «Якты юл» (возглавил Ш.Шавалиев), были построены кирпичный завод, маслозавод (производил растительное масло), мельница с двигателем, приобретена пилюрама. В 1932 г. артель «Якты юл» вошла в состав созданного колхоза «Кзыл Юл» (первый председатель — Г.Зарипов). С 1951 г. деревня в составе колхоза «Кзыл Куч» (д. Банки-Сухояш), с 1960 г. — колхоза «Тырыш» (с. Большой Сухояш). С 1998 г. СХПК «Тырыш», с 2009 г. в составе ООО «Агрофирма «Азнакай». Жители работают преимущественно в ООО «Агрофирма «Азнакай», занимаются полеводством, мясо-молочным скотоводством. В 1919 г. в Н.С. был открыт народный дом (клуб) и библиотека. В 1960–1970 гг. в деревне функционировала начальная школа.

Среди известных уроженцев деревни: А.Х.Булатов (1931–2012) — механизатор, инженер, Герой Социали-



стического Труда; Ф.Г.Булатов (1902–1986) — генерал-майор, заслуженный работник культуры ТАССР, награждён двумя орденами Ленина, четырьмя орденами Красного Знамени, орденами Суворова 2-й степени, «Знак Почёта».

Число жителей: в 1859 г. — 299, 1889 г. — 425, 1910 г. — 518, 1920 г. — 444, 1926 г. — 260, 1938 г. — 350, 1949 г. — 234, 1958 г. — 217, 1970 г. — 196, 1979 г. — 136, 1989 г. — 73, 2002 г. — 106, 2010 г. — 88, 2015 г. — 98 чел. (татары).

**НИЖНЯЯ СОКОЛКА**, деревня на р. Зай (правый приток р. Степной Зай), в 38 км к юго-западу от г. Азнакаево. Основана в начале 1920-х гг. Со времени основания деревня входила в состав Бугульминской волости Бугульминского кантона ТАССР. С 10.8.1930 г. в Бугульминском, с 12.1.1965 г. в Азнакаевском районах. Ныне входит в состав Бирючевского сельского поселения.

В 1931 г. в деревне организованы колхозы «Красное село» и «Правда», в 1949 г. объединены в колхоз «Правда», который в 1958 г. вошёл в состав совхоза «Сокольский». В 1964 г. после разделения совхоза на «Сокольский» и «Актюбинский» в составе совхоза «Актюбинский». С 1974 г. в составе выделенного из совхоза «Актюбинский» совхоза «Никитинский». С 1997 г. подсобное хозяйство НГДУ «Азнакаевскнефть».

Число жителей: в 1926 г. — 107, 1938 г. — 216, 1958 г. — 128, 1970 г. — 99, 1979 г. — 48, 1989 г. — 12, 2002 г. — 6, 2010 г. — 7, 2015 г. — 1 чел. (русские).

**ОКТЯБРЬ-БУЛЯК** (Октябрь Булэге), деревня в верховье р. Сарсаз, в 16 км к югу от г. Азнакаево. Основана в 1921 г. Со времени основания деревня входила в состав Азнакаевской волости Бугульминского кантона ТАССР. С 10.8.1930 г. в Тумутукском, с 20.10.1931 г. в Азнакаевском, с 1.2.1963 г. в Альметьевском, с 12.1.1965 г. в Азнакаевском районах. Ныне входит в состав Карамалинского сельского поселения.

В 1929 г. в деревне организован колхоз «Октябрь-Буляк». В 1936 г. вошёл в состав колхоза им.Кирова Татарского объединения по овцеводству «Руно» Всероссийского НПО «Овцепром» РСФСР (объединение расформировано в 1983 г.). В 1981 г. колхоз реорганизован в совхоз «Совет», который распался в 2006 г. Жители работают преимущественно в СХПК «Таллы-Буляк», занимаются полеводством, мясо-молочным скотоводством. В деревне действуют дом культуры (построен в

1998 г.), фельдшерско-акушерский пункт. В 2013 г. построена мечеть «Сирин».

Число жителей: в 1926 г. — 337, 1938 г. — 432, 1949 г. — 412, 1958 г. — 354, 1970 г. — 343, 1979 г. — 161, 1989 г. — 112, 2002 г. — 117, 2010 г. — 116, 2015 г. — 95 чел. (татары).

**ПЕРВОЕ МАЯ** (Беренче Май), посёлок вблизи истоков р. Байряки, в 21 км к юго-востоку от г. Азнакаево. Основан в 1950-х гг. как посёлок 3-го отделения совхоза им. Вахитова, с 15.9.1964 г. современное название. Со времени основания посёлок в Ютазинском, с 1.2.1963 г. в Бугульминском, с 12.1.1965 г. в Азнакаевском районах. Ныне входит в состав Урманаевского сельского поселения.

В 1970 г. из совхоза им. М.Вахитова (пос. Победа) выделен совхоз «Урманаевский», в состав которого вошли пос. Первое Мая, с. Урманаево, д. Муратовка, д. Кучле-Буляк. В 1992 г. посёлок вышел из состава совхоза «Урманаевский», образовав совхоз «Беренче Май». В 1996 г. совхоз преобразован в коллективное предприятие по производству сельскохозяйственной продукции. С 2009 г. в составе ООО «Агрофирма «Азнакай». Жители работают преимущественно в ООО «Агрофирма «Азнакай», занимаются полеводством, мясо-молочным скотоводством. С 1950-х гг. до конца 2000-х гг. в посёлке действовала начальная школа (здание построено в 1957 г.). В посёлке функционируют дом культуры, детский сад, фельдшерско-акушерский пункт.

Число жителей: в 1970 г. — 323, 1979 г. — 402, 1989 г. — 246, 2002 г. — 275, 2010 г. — 264, 2015 г. — 247 чел. (татары).

**ПОБЕДА**, посёлок на р. Стярле, в 26 км к востоку от г. Азнакаево. Основан в 1930 г. Первоначальное название — пос. Сокольский, с 1931 г. — посёлок совхоза им. Вахитова, с 28.5.1962 г. — современное название. Со времени основания посёлок в Тумутукском, с 16.7.1958 г. в Ютазинском, с 1.2.1963 г. в Бугульминском, с 12.1.1965 г. в Азнакаевском районах. Ныне является центром Вахитовского сельского поселения.



пос. Победа. 1. Дом культуры; 2. Средняя школа.





В 1930 г. в посёлке организован совхоз им. М.Вахитова (первый директор — Г.А.Картапов). В 1957 г. в его состав вошли колхозы им. Ворошилова (с. Урманаво), «Большевик» (д. Кучле-Буляк), им. Шверника (с. Чекан, д. Константиновка). С 1967 г. племенной совхоз по овцеводству породы прекос. В 1969 г. из его состава вышли совхоз «Урманавский» (с. Урманаво), пос. Первое Мая, дд. Муратовка, Кучле-Буляк. В 1975 г. совхоз вошёл в Татарское объединение по овцеводству «Руно» Всероссийского НПО «Овцепром» РСФСР (объединение расформировано в 1983 г.). В 1986 г. переименован в племенной завод им. Вахитова. С 2005 г. ООО «им. Вахитова», с 2009 г. ООО «Агро ТНГС-И». Жители работают преимущественно в ООО «Победа», занимаются полеводством, мясо-молочным скотоводством, овцеводством. В 1931 г. в посёлке открыта начальная школа, в 1963 г. преобразована в среднюю (новое здание построено в 1967 г.). В 1965 г. в новом здании открыта участковая больница на 35 коек, в 1982 г. — врачебная амбулатория. В посёлке действуют средняя школа, дом культуры (здание построено в 1974 г.), библиотека, детский сад, врачебная амбулатория. В 2012 г. построена мечеть.

В окрестностях посёлка выявлены археологические памятники эпохи бронзы, а также 8 курганных могильников.



пос. Победа. 1—2. Улицы посёлка; 3. Мечеть.

Число жителей: в 1938 г. — 300, 1958 г. — 527, 1970 г. — 823, 1979 г. — 888, 1989 г. — 773, 2002 г. — 844, 2010 г. — 786, 2015 г. — 840 чел. (татары).

**САПЁЕВО** (Сәпәй), село на р. Варьяде, в 7 км к северо-востоку от г. Азнакаево. В дореволюционных источниках упоминается также под названием Четырла. Известно с 1748 г. До 1860-х гг. жители относились к категориям башкир-вотчинников, тептярей и государственных крестьян. В начале 20 в. в селе функционировали 2 мечети (одна из них построена в 1914 г.), мектеб, земская больница (сохранилось здание, построенное в 1912–1914 гг., памятник гражданской архитектуры), базар по понедельникам, ярмарка. В этот период земельный надел сельской общины составлял 3172 дес.

До 1920 г. село входило в Азнакаевскую волость Бугульминского уезда Самарской губернии. С 1920 г. в составе Бугульминского кантона ТАССР. С 10.8.1930 г. в Тумутукском, с 20.10.1931 г. в Азнакаевском, с 1.2.1963 г. в Альметьевском, с 12.1.1965 г. в Азнакаевском районах. Ныне является центром Сапеевского сельского поселения.

В 1930 г. в селе организован колхоз «Кзыл Байрак» (первый председатель — С.Касимов). В 1960 г. в его состав вошёл колхоз «Зирекле Елга», в 1971 г. — колхоз «Житез» (д. Мачаклы-Баш). С 1968 г. совхоз «Азнакаевский». С 1998 г. СХПК «Сапеево». Жители работают преимущественно в ООО «Агрофирма «Азнакай» и на предприятиях г. Азнакаево, занимаются полеводством, мясо-молочным скотоводством. В 1930 г. на базе земской больницы открылся стационар на 45 коек. С 1979 г. больница специализировалась на лечении психических больных, в 1990 г. была преобразована в дом престарелых, переведённый в 2002 г. в пгт Актюбинский. В 1918 г. в селе открыта школа (размещалась в здании мечети, построенной в 1914 г.), в 1935 г. преобразована в семилетнюю (в 1967 г. построено новое здание), в 1990 г. — в среднюю (в 1990 г. построено новое здание), в 2009 г. — в неполную среднюю. В 1918 г. открыта изба-читальня (размещалась в доме М.Хабибуллина). В 1931 г. закрыта

2-я мечеть, в здании был размещён клуб. В селе действуют дом культуры (построен в 1971 г.), детский сад «Кояшкай» (с 1952 г., в 1958 г. построено новое здание, с 1978 г. в новом здании, сейчас располагается в здании бывшей школы), фельдшерско-акушерский пункт (в здании бывшего детского сада), библиотека. С 1968 г. действовал школьный краеведческий музей (основатель — А.С.Кашапов). Ныне экспонаты



музея находятся в здании бывшей школы. В 2004 г. построена мечеть.

В 1936–1941 гг., 1947–1954 гг. в Сапеевской участковой больнице работала акушер-гинеколог, Герой Социалистического Труда Г.Х.Хасаншина (1915–1986).

Среди известных уроженцев села: Г.М.Ахмадиев (р. 1952) – вирусолог, доктор ветеринарных наук, профессор Набережночелнинского филиала Казанского федерального университета; М.М.Мустакимов (1876–1966) – педагог, родоначальник педагогической династии Мустакимовых; М.М.Султанов (р. 1951) – кандидат сельскохозяйственных наук, краевед, автор книги о родном селе; Ф.М.Хакимова (1922–2011) – ветеринарный патологоанатом, доктор ветеринарных наук, профессор Казанского ветеринарного института; З.А.Хисамутдинова (р. 1958) – педиатр, доктор медицинских наук, отличник здравоохранения РТ, заслуженный врач РТ.

Число жителей: в 1822 г. – 186 душ мужского пола; 1859 г. – 878, 1889 г. – 1183, 1897 г. – 1360, 1910 г. – 1545, 1920 г. – 1698, 1926 г. – 1267, 1938 г. – 1209, 1949 г. – 904, 1958 г. – 1003, 1970 г. – 875, 1979 г. – 722, 1989 г. – 555, 2002 г. – 661, 2008 г. – 715, 2010 г. – 661, 2015 г. – 669 чел. (татары).

**САРЛЫ**, село на р. Ик, в 33 км к северо-востоку от г. Азнакаево. Известно с 1764 г. До 1860-х гг. жители относились к категории башкир-вотчинников, тептярей и государственных крестьян. Основные занятия жителей в этот период – земледелие и скотоводство. В начале 20 в. в селе располагалось волостное правление, функционировали 2 мечети, 2 мектеба, мельница. В этот период земельный надел сельской общины составлял 6163 дес.

До 1920 г. село являлось центром Стерлитамакской волости Бугульминского уезда Самарской губернии.



Г.М.Ахмадиев



М.М.Султанов



З.Ф.Фархутдинова



В.Х.Хазиахметов



Ф.М.Хакимова



И.Н.Хисамов



З.А.Хисамутдинова

С 1920 г. в составе Бугульминского кантона ТАССР. С 10.8.1930 г. в Тумутукском, с 20.10.1931 г. в Азнакаевском, с 10.2.1935 г. в Тумутукском, с 16.7.1958 г. в Азнакаевском, с 1.2.1963 г. в Альметьевском, с 12.1.1965 г. в Азнакаевском районах. Ныне является центром Сарлинского сельского поселения.

В 1930 г. в селе организованы колхозы «Марат» и «Марс». В 1958 г. колхозы «Марат», «Марс», «Кызыл канау» (д. Суондук), «Буляк» (с. Буляк) объединены в колхоз «Алга». Большой вклад в развитие социально-культурной инфраструктуры села внёс председатель колхоза В.Х.Хазиахметов (в 1951–1972 гг.). С 1998 г. Товарищество «Шайдуллин и К°», с 2004 г. ООО «Ык», с 2007 г. ООО «Алга», с 2009 г. в составе ООО «Агрофирма «Азнакай». Жители села работают преимущественно в ООО «Агрофирма «Азнакай» и КФХ, занимаются полеводством, мясо-молочным скотоводством.



1



2

с. Сарлы. 1. р. Ик возле села; 2. ул. Центральная.





В 1928 г. в селе открыта начальная школа (размещалась в здании мечети), в 1934 г. преобразована в семилетнюю, в 1961 г. — в восьмилетнюю (в 1975 г. построено новое двухэтажное здание), в 1978 г. — в среднюю. В конце 1919 — начале 1920 гг. в здании волостного правления открыта изба-читальня. В годы гражданской войны в селе сгорело 500 из 700 хозяйств. В селе действуют дом культуры (здание построено в 1969 г., с 2013 г. в здании многофункционального центра), средняя школа, детский сад, библиотека (с 1969 г. в здании дома культуры, с 2013 г. многофункционального центра), фельдшерско-акушерский пункт. В 1990-е гг. в школе основан краеведческий музей (основатель — Г.З.Мухаметзянова). В фондах музея собрано более 500 ед. хр. (экспозиция посвящена истории школы, краеведению, нумизматике). Среди выпускников школы — народная артистка РТ З.Ф.Фархутдинова (р. 1967). В 1996 г. начала функционировать мечеть.

В окрестностях села выявлены археологические памятники эпохи бронзы (Сарлинская стоянка), Сарлинское средневековое селище 13–15 вв.

Среди известных уроженцев села: В.Х.Хазиахметов (1916–2003) — организатор сельскохозяйственного про-

изводства, Герой Социалистического Труда; И.Н.Хисамов (1930–2000) — композитор, автор популярных песен «Укытучыма», «Утыр эле январыма»; А.Ф.Ягафаров (р. 1961) — доктор экономических наук.

Число жителей: в 1822 г. — 169 душ мужского пола; 1834 г. — 337, 1859 г. — 863, 1889 г. — 1202, 1897 г. — 1466, 1910 г. — 1754, 1920 г. — 1295, 1926 г. — 917, 1938 г. — 1074, 1949 г. — 751, 1958 г. — 732, 1970 г. — 808, 1979 г. — 776, 1989 г. — 534, 2002 г. — 499, 2010 г. — 470, 2015 г. — 441 чел. (татары).

**СУЮНДУК** (Сөөндөк), деревня на р. Ик, в 35 км к востоку от г. Азнакаево. Основана во 2-й половине 18 в. До 1860-х гг. жители относились к категориям башкир-вотчинников, тептярей и государственных крестьян. Основные занятия жителей в этот период — земледелие и скотоводство, был распространён рогжно-кулеткацкий промысел. В начале 20 в. в деревне функционировали 2 мечети, 2 мектеба, водяная мельница. В этот период земельный надел сельской общины составлял 2485 дес.

До 1920 г. деревня входила в Стерлитамакскую волость Бугульминского уезда Самарской губернии. С 1920 г. в составе Бугульминского кантона ТАССР. С 10.8.1930 г. в Тумутукском, с 20.10.1931 г. в Азнакаевском, с 10.2.1935 г. в Тумутукском, с 16.7.1958 г. в Азнакаевском, с 1.2.1963 г. в Альметьевском, с 12.1.1965 г. в Азнакаевском районах. Ныне входит в состав Сарлинского сельского поселения.

В 1929 г. в деревне организован колхоз «Кызыл канау» (первый председатель — З.Шакиров). В 1958 г. колхозы «Кзыл Канау», «Марат» и «Марс» (с. Сарлы), «Буляк» (с. Буляк) объединены в колхоз «Алга». С 1998 г. Товарищество «Шайдуллин и К<sup>о</sup>», с 2009 г. в составе ООО «Агрофирма «Азнакай». Жители работают преимущественно в ООО «Агрофирма «Азнакай», занимаются полеводством, мясо-молочным скотоводством. В 1931 г. в деревне построено деревянное здание школы. До 1978 г. и в период в 1987–2011 гг. действовала начальная школа (кирпичное здание построено в 1970 г.). В деревне действуют дом культуры (здание построено в 1974 г.), фельдшерско-акушерский пункт. В 1997 г. построена мечеть «Галимулла».



1



2

с. Сарлы. 1. Многофункциональный центр; 2. Средняя школа.



д. Сюондук. Мечеть «Галимулла».





В окрестностях деревни выявлены археологические памятники эпохи бронзы (Суюндукская стоянка I, Суюндукская стоянка II), зафиксированы остатки средневековых памятников (фрагмент лепной керамики с веёвочной орнаментацией 10–13 вв. чиялыкского типа).

Число жителей: в 1816 г. — 95 душ мужского пола; 1859 г. — 445, 1889 г. — 843, 1897 г. — 948, 1910 г. — 1174, 1920 г. — 731, 1926 г. — 470, 1938 г. — 554, 1949 г. — 414, 1958 г. — 353, 1970 г. — 272, 1979 г. — 275, 1989 г. — 199, 2002 г. — 208, 2010 г. — 190, 2015 г. — 175 чел. (татары).

**ТАЛЛЫ-БУЛЯК** (Таллыбүләк), деревня в 4 км от р. Сарсаз, в 18 км к юго-востоку от г. Азнакаево. Основана в начале 1920-х гг. Со времени основания деревня входила в состав Байрякинской волости Бугульминского кантона ТАССР. С 10.8.1930 г. в Тумутукском, с 10.10.1931 г. в Азнакаевском, с 1.2.1963 г. в Альметьевском, с 12.1.1965 г. в Азнакаевском районах. Ныне входит в состав Карамалинского сельского поселения.

В 1929 г. в деревне организован колхоз «Таллы-Буляк». В 1936 г. вошёл в состав колхоза им. Кирова. В 1981 г. колхоз реорганизован в совхоз «Совет» (специализировался на овцеводстве), входил в Татарское объединение по овцеводству «Руно» Всероссийского НПО «Овцепром» РСФСР (объединение расформировано в 1983 г.). В 1991 г. деревня выделена в самостоятельный совхоз «Ярыш». Жители работают преимущественно в СХПК «Таллы-Буляк», занимаются полеводством, мясо-молочным скотоводством. В 1926–2010 гг. в деревне работала начальная школа (размещалась в здании бывшей мечети). В деревне действуют детский сад (с 2012 г.), дом культуры (здание построено в 1992 г.), фельдшерско-акушерский пункт. В 2011 г. начала функционировать мечеть.

Среди известных уроженцев деревни: С.М.Ибрагимов (1928–2008) — кандидат филологических наук, доцент Казанского федерального университета; М.М.Рахманкулов (1933–2015) — кандидат технических наук, автор монографий по металлургии.

Число жителей: в 1922 г. — 202, 1926 г. — 231, 1938 г. — 325, 1949 г. — 236, 1958 г. — 189, 1970 г. — 270, 1979 г. — 149, 1989 г. — 126, 2002 г. — 162, 2010 г. — 176, 2015 г. — 172 чел. (татары).

**ТАНАЕВКА** (Таңай), посёлок на р. Наклюш, в 29 км к западу от г. Азнакаево. В дореволюционных источниках упоминается также под названием Посёлок Аккиреевского товарищества. Основан в начале 20 в. В 1910 г. земельный надел сельской общины составлял 300 дес. Со времени основания посёлок входил в Алькеевскую волость Бугульминского уезда Самарской губернии. С 1920 г. в составе Бугульминского кантона ТАССР. С 10.8.1930 г. в Тумутукском, с 20.10.1931 г. в Азнакаев-



С.А.Ахмадишин



Х.Х.Исмагилова



Ш.И.Хайрутдинов

ском, с 1.2.1963 г. в Альметьевском, с 12.1.1965 г. в Азнакаевском районах. Ныне входит в состав Мальбагушского сельского поселения.

В 1930 г. в посёлке организован колхоз им. Ленина, в 1957 г. в его состав вошли колхоз «8 Марта» (с. Нижнее Якеево), им. Наримана (с. Мальбагуш), им. Тукая (д. Елгабаш) и д. Каменка.

Число жителей: в 1910 г. — 160, 1920 г. — 166, 1926 г. — 199, 1938 г. — 232, 1949 г. — 152, 1958 г. — 109, 1970 г. — 49, 1979 г. — 14, 1989 г. — 9, 2002 г. — 3, 2008 г. — постоянного населения нет, 2015 г. — 1 чел. (татары).

**ТАРХАН**, деревня на левом притоке р. Мелля, в 28 км к северо-западу от г. Азнакаево. Основана в 1914 г. Со времени основания деревня входила в Алькеевскую волость Бугульминского уезда Самарской губернии. С 1920 г. в составе Бугульминского кантона ТАССР. С 10.8.1930 г. в Тумутукском, с 20.10.1931 г. в Азнакаевском, с 1.2.1963 г. в Альметьевском, с 12.1.1965 г. в Азнакаевском районах. Ныне входит в состав Ильбяковского сельского поселения.

В годы коллективизации в деревне был организован колхоз «Тан». В 1958 г. колхозы «Тан», им. Куйбышева (с. Ильбяково), «Ирекле» (д. Ирекле) были объединены под названием «Ирекле». В 1960 г. колхоз вошёл в состав колхоза «40 лет Октября» (с. Масыгутово). В 1979 г. выделен совместно с с. Ильбяково, д. Ирекле, пос. Тырыш в совхоз «Янтарь» (с 1997 г. ООО «Янтарь»).

Число жителей: в 1920 г. — 144, 1926 г. — 150, 1938 г. — 143, 1949 г. — 126, 1958 г. — 127, 1970 г. — 97, 1979 г. — 63, 1989 г. — 13, 2002 г. — 12, 2008 г. — 11, 2010 г. — 17, 2015 г. — 12 чел. (татары).

**ТАТАРСКИЙ ШУГАН** (Татар Шуганы), село на р. Шуганка, в 43 км к северу от г. Азнакаево. В дореволюционных источниках упоминается также под названием Ушуган. Основано не позднее 1-й половины 18 в. До 1860-х гг. жители относились к категориям башкир-вотчинников, государственных крестьян и тептярей. Основные занятия жителей в этот период — земледелие и скотоводство. В начале 20 в. в селе функционировали мечеть, мектеб, хлебозапасный магазин, 3 бакалейные лавки. В 1907 г. открыта новометодная школа. В этот период земельный надел сельской общины составлял 2134 дес.




До 1920 г. село входило в Александрo-Кармалинскую волость Мензелинского уезда Уфимской губернии. С 1920 г. в составе Мензелинского, с 1921 г. — Челнинского кантонов ТАССР. С 10.8.1930 г. в Муслимовском, с 10.2.1935 г. в Тумутукском, с 16.7.1958 г. в Азнакаевском, с 1.2.1963 г. в Альметьевском, с 12.1.1965 г. в Азнакаевском районах. Ныне является центром Татарско-Шуганского сельского поселения.

В 1930 г. в селе организованы 2 колхоза: «Урманай» (первый председатель — Г.Шангараев) и «Эконом» (первый председатель — Х.Шафигуллин), в том же году они были объединены в колхоз «Эконом» (председатель — И.Байбеков). С 2006 г. ООО «Татшуган», с 2009 г. в составе ООО «Агрофирма «Азнакай». Большой вклад в развитие села внёс заслуженный агроном ТАССР, кавалер ордена Трудового Красного Знамени, председатель колхоза Н.М.Якупов (в 1965–1987 гг.). При нём построены здания школы, детского сада, дома культуры и др. Жители работают преимущественно в ООО «Агрофирма «Азнакай», занимаются полеводством, мясо-молочным скотоводством. В 1932–1960 гг. в селе работала семилетняя школа, в 1961 г. преобразована в восьмилетнюю (новое здание построено в 1978 г.), в 1986 г. — в среднюю, в 2010 г. — неполную среднюю. С 2011 г. начальная школа. Большой вклад в развитие школы внёс её директор (в 1948–1966 гг.), кавалер двух орденов Красной Звезды К.Х.Хаертдинов (1914–1972). В селе действуют дом культуры (построен в 1972 г.), детский сад «Аккош» (с 1986 г.), фельдшерско-акушерский пункт. В 1995 г. в школе организован краеведческий музей (основатель — К.К.Исрафилов). С 1998 г. в библиотеке села также функционирует краеведческий музей. В 1999 г. построена мечеть. На территории села располагается 5 обустроенных в конце 1990-х гг. родников (на средства уроженца села Р.Т.Хайруллина).

На территории села выявлены остатки средневекового поселения 13–14 вв. В 1956 г. недалеко от села при пахоте был найден клад, состоящий из медных серпов, характерных для срубной культуры (ныне находится в фондах Национального музея РТ).

Среди известных уроженцев села: С.А.Ахмадишин (1926–2015) — заслуженный агроном РСФСР, в 1955–1994 гг. агроном в колхозе «Эконом», кавалер ордена Ленина, почётный гражданин г. Азнакаево; Г.Г.Габдрахманов (1921–1980) — заслуженный врач Киргизской Республики; Х.Х.Исмаилова (р. 1948) — заслуженный работник культуры РТ, заместитель директора Национального культурного центра «Казань»; Ф.Н.Маннанов (р. 1951) — нефтяник, лауреат Государственной премии РТ в области науки и техники; Ш.А.Салихов (1957–2018) — баянист, заслуженный работник культуры РТ; Д.Т.Хайруллин (р. 1945) — поэт, главный инженер колхозов «Марат» и «40 лет Октября» Азнакаевского района; Ш.И.Хайрутдинов



с. Татарский Шуган. 1. Общий вид села; 2. Родник «Урман чиймэсе»; 3. Родник «Ачы чиймэ»; 4. Мечеть; 5. Дом культуры и памятник павшим в годы Великой Отечественной войны; 6. Школа.



(р. 1934) — заслуженный экономист РСФСР, долгие годы являлся главным бухгалтером колхоза «Эконом».

Число жителей: в 1816 г. — 110 душ мужского пола; 1859 г. — 286, 1870 г. — 787, 1897 г. — 927, 1906 г. — 1061, 1926 г. — 1545, 1938 г. — 1250, 1949 г. — 980, 1958 г. — 897, 1970 г. — 949, 1979 г. — 727, 1989 г. — 578, 2002 г. — 529, 2010 г. — 477, 2015 г. — 441 чел. (татары).

**ТЕКМАЛЁ** (Тэкмәле, Ишкәй), деревня в 13 км к северо-востоку от г. Азнакаево. Основана в 1920-х гг. Со времени основания деревня входила в Азнакаевскую волость Бугульминского кантона ТАССР. С 10.8.1930 г. в Тумутукском, с 20.10.1931 г. в Азнакаевском, с 10.2.1935 г. в Тумутукском, с 16.7.1958 г. в Азнакаевском, с 1.2.1963 г. в Альметьевском, с 12.1.1965 г. в Азнакаевском районах. Ныне входит в состав Учаллинского сельского поселения.

В 1931 г. в деревне организован колхоз «Ишкеево» (первый председатель — С.Сабуров), в 1951 г. вошёл в состав колхоза «Уразман» (с.Учалле). С 1998 г. СХПК «Уразман», с 2009 г. в составе ООО «Агрофирма «Азнакай». Жители работают преимущественно в ООО «Агрофирма «Азнакай», занимаются полеводством, мясо-молочным скотоводством.

Число жителей: в 1926 г. — 94, 1938 г. — 137, 1949 г. — 150, 1970 г. — 47, 1979 г. — 60, 1989 г. — 41, 2002 г. — 51, 2010 г. — 46, 2015 г. — 36 чел. (татары).

**ТЕТВЁЛЬ**, деревня на автомобильной дороге Лениногорск — Азнакаево, в 26 км к юго-западу от г. Азнакаево. Основана в начале 19 в. До реформы 1861 г. жители относились к категории помещичьих крестьян. Основные занятия жителей в этот период — земледелие и скотоводство. В начале 20 в. земельный надел сельской общины составлял 1777 дес.

До 1920 г. деревня входила в Микулинскую волость Бугульминского уезда Самарской губернии. С 1920 г. в составе Бугульминского кантона ТАССР. С 10.8.1930 г. в Бугульминском, с 12.1.1965 г. в Азнакаевском районах. Ныне входит в состав Чемодуровского сельского поселения.

В годы коллективизации в деревне организован колхоз «Ленинский путь», в 1958 г. вошёл в состав совхоза «Сокольский».

Число жителей: в 1889 г. — 207, 1897 г. — 447, 1910 г. — 557, 1920 г. — 682, 1926 г. — 292, 1938 г. — 487, 1949 г. — 365, 1958 г. — 302, 1970 г. — 183, 1979 г. — 175, 1989 г. — 63, 2002 г. — 36, 2010 г. — 30, 2015 г. — 30 чел. (русские — 53,3%, татары — 40%).

**ТОЙКИНО** (Туйкә), село на р.Стярле, в 6 км к югу от г. Азнакаево. В дореволюционных источниках упоминается также под названием Аблаева. Известно с 1764 г. До 1860-х гг. жители относились к категории государственных крестьян и башкир-вотчинников. Основные за-



Раушат К.Закиев



Ринат К.Закиев



Ф.А.Закиев

нятия жителей в этот период — земледелие и скотоводство, был распространён мельничный промысел. В начале 20 в. в селе функционировали 2 мечети (одна из мечетей действовала до 1939 г.), 2 мектеба, 5 водяных мельниц. В этот период земельный надел сельской общины составлял 1551 дес.

До 1920 г. село входило в Азнакаевскую волость Бугульминского уезда Самарской губернии. С 1920 г. в составе Бугульминского кантона ТАССР. С 10.8.1930 г. в Тумутукском, с 20.10.1931 г. в Азнакаевском, с 1.2.1963 г. в Альметьевском, с 12.1.1965 г. в Азнакаевском районах. Ныне является центром Тойкинского сельского поселения.

В 1931 г. в селе организован колхоз им. Сталина (первый председатель — Ш.Л.Латифуллин). В 1951 г. в его состав вошёл колхоз им. Фрунзе (пос. Камышлы-Куль). В 1961 г. переименован в «Ленин юлы». В 1969 г. в его состав вошли сс. Балтачево, Тойкино, д. Карамалы-Елга, пос. Камышлы-Куль. В 1990 г. при разделении колхоза «Ленин юлы» село вошло в состав колхоза «Тойкино». С 1998 г. СХПК «Туйка», в 2001 г. вошло в состав Товарищества на вере «Мухамедьяров и К°» (с.Уразаево). Жители села работают преимущественно в ООО «Чалтаймас», занимаются полеводством, мясо-молочным скотоводством. До 2007 г. в селе функционировала средняя, в 2007–2010 гг. — начальная школы (здание построено в 1930-е гг.). В селе действуют дом культуры (здание построено в 1980 г.), детский сад, фельдшерско-акушерский пункт, библиотека. В 2006 г. начала функционировать мечеть.

Число жителей: в 1795 г. — 220 чел., 1822 г. — 133 души мужского пола; 1859 г. — 477, 1889 г. — 825, 1897 г. — 813, 1910 г. — 919, 1920 г. — 986, 1926 г. — 929, 1938 г. — 813, 1949 г. — 340, 1958 г. — 462, 1970 г. — 514, 1979 г. — 384, 1989 г. — 331, 2002 г. — 418, 2010 г. — 430, 2015 г. — 466 чел. (татары).

**ТУМУТЎК** (Тымытык), село на р.Ик, в 23 км к северо-востоку от г. Азнакаево. Основано в 18 в. В 18 — 1-й половине 19 вв. жители относились к категориям башкир-вотчинников, тептярей и государственных крестьян. Основные занятия жителей в этот период — земледелие и скотоводство, были распространены пчеловодство, кузнечный, ювелирный, кожевенный, шерстобитный и санный промыслы. По сведениям 1886 г.,





в селе функционировало медресе, имевшее 7 зданий, в нём обучалось более 300 шакирдов. Здесь несколько лет преподавал писатель Таджеддин Ялчыгул, в 1875–1885 гг. учился писатель, педагог Закир Хади. В начале 20 в. в селе располагалось волостное правление, функционировали 3 мечети, медресе, 2 мектеба, земская почтовая станция, базар по вторникам. В 1912 г. в селе открыто русско-татарское земское училище (разместилось в доме учителя Ш.Ш.Адылова, выпускника Оренбургской татарской учительской школы). В этот период земельный надел сельской общины составлял 5160 дес.

До 1920 г. село являлось центром Тумутукской волости Бугульминского уезда Самарской губернии. С 1920 г. в составе Бугульминского кантона ТАССР. С 10.8.1930 г. центр Тумутукского района, с 20.10.1931 г. в Азнакаевском районе, с 10.2.1935 г. центр Тумутукского района, с 16.7.1958 г. в Азнакаевском, с 1.2.1963 г. в Альметьевском, с 12.1.1965 г. в Азнакаевском районах. Ныне является центром Тумутукского сельского поселения.

В конце 1919 – начале 1920 гг. в селе открыта изба-читальня, в 1919 г. – начальная школа (в 1928 г. построено новое здание), в 1929 г. – школа крестьянской молодёжи (в 1935 г. преобразована в среднюю школу). В 1929 г. образована Тумутукская машинно-тракторная станция. В 1973 г. построена участковая больница и стоматологическая поликлиника. В 1929 г. в селе организован колхоз «Авангард» (председатели – Н.Ахметханов, С.Закиров). В 1959 г. в его состав вошли колхозы «Чишма» (д.Агирово) и «Коминтерн» (с.Кук-Тяка). В 1964 г. в колхоз «Авангард» приезжал первый секретарь ЦК КПСС Н.С.Хрущёв. В тот период колхоз был передовым в районе. С 1992 г. АО «Авангард», с 1999 г. СХПК «Авангард», с 2001 г. в составе ООО «Агрофирма «Азнакай». Жители работают преимущественно в ООО «Агрофирма «Азнакай», КФХ, Управлении по подготовке технологической жидкости для поддержания пластового давления, подстанции АЭС; занимаются полеводством,

мясо-молочным скотоводством. В селе действуют дом культуры (здание построено в 1967 г.), средняя школа (новое здание построено в 2006 г.), детский сад, врачебная амбулатория, Тумутукский филиал санатория-профилактория «Азнакаевский», библиотека, детская музыкальная школа. В 1965 г. основан школьный музей (основатель – М.М.Миннегалиева). В 2007 г. получил статус школьного музея. В фондах музея собрано более 500 ед. хр. (экспозиция посвящена краеведению, истории колхоза «Авангард», нумизматике, Великой Отечественной войне). В 1992 г. местный вокально-инструментальный ансамбль «Яшлек моннары» (руководитель – Л.М.Идрисова), в 2004 г. театральный коллектив (руководитель – А.А.Курбаева) Тумутукского дома культуры признаны народными коллективами. В 2001 г. начала функционировать мечеть.

В окрестностях села выявлены следы стоянки срубной культуры.

Среди известных уроженцев села: А.Г.Гатауллин (р. 1948) – доктор юридических наук, профессор, заслуженный юрист РТ; Рашит К.Закиев (р. 1937) – журналист, заслуженный работник культуры РСФСР, в 1975–2010 гг. возглавлял журнал «Чаян»; Ринат К.Закиев (р. 1940) – генетик, кандидат биологических наук, профессор Казанского федерального университета; Ф.А.Закиев (р. 1952) – нефтяник, лауреат Государственной пре-



2



3



4

с. Тумутук. 1. Улица села; 2. Мечеть; 3. Экспозиция школьного краеведческого музея; 4. Дом культуры и памятник павшим в годы Великой Отечественной войны.



мии РТ в области науки и техники, заслуженный нефтяник РТ; А.Г.Нугайбеков (р. 1947) — нефтяник, доктор технических наук, заслуженный нефтяник РТ, начальник НГДУ «Елховнефть» (в 1984–2009 гг.), лауреат Премии Правительства РФ, Государственной премии РТ в области науки и техники; Х.Ш.Шамсимухаметов (1929–1991) — заслуженный агроном ТАССР, РСФСР, работал секретарём парткома (с 1957 г.), агрономом колхоза «Авангард» (с 1967 г.), почётный колхозник (в 1991 г. его именем назван фруктово-ягодный сад колхоза «Авангард»).

Число жителей: в 1816 г. — 231 душа мужского пола; 1859 г. — 1078, 1889 г. — 1894, 1897 г. — 2475, 1910 г. — 2705, 1920 г. — 2315, 1926 г. — 1621, 1938 г. — 2046, 1949 г. — 1838, 1958 г. — 2602, 1970 г. — 2052, 1979 г. — 1865, 1989 г. — 1390, 2002 г. — 1408, 2010 г. — 1472, 2015 г. — 1476 чел. (татары).



А.К.Кариев



А.Г.Нугайбеков



Х.Ш.Шамсимухаметов

**ТЫРЫШ**, посёлок на левом притоке р.Мелля, в 30 км к северо-западу от г. Азнакаево. Основан в 1920-х гг. Со времени основания посёлок входил в состав Алькеевской волости Бугульминского кантона ТАССР. С 10.8.1930 г. в Тумутукском, с 20.10.1931 г. в Азнакаевском, с 1.2.1963 г. в Альметьевском, с 12.1.1965 г. в Азнакаевском районах. Ныне входит в состав Ильбяковского сельского поселения.

В годы коллективизации в посёлке организован колхоз «Тырыш». В 1960 г. вошёл в состав колхоза «40 лет Октября» (с. Масыгутово). В 1979 г. выделился совместно с с. Ильбяково, дд. Ирекле и Тархан в самостоятельный совхоз «Янтарь». С 1997 г. ООО «Янтарь».

Число жителей: в 1926 г. — 55, 1938 г. — 506, 1949 г. — 292, 1958 г. — 256, 1970 г. — 326, 1979 г. — 221, 1989 г. — 21, 2002 г. — 16, 2010 г. — 18, 2015 г. — 20 чел. (татары).

**УРАЗАЕВО** (Уразай), село на р.Стярле, в 6 км к востоку от г. Азнакаево. В дореволюционных источниках упоминается также под названиями Медведка, Аю. Основано в конце 17 — начале 18 вв. До 1860-х гг. жители относились к категориям башкир-вотчинников, тептярей и государственных крестьян. Основные занятия жителей в этот период — земледелие и скотоводство, были распространены



1



2



3



4

с. Уразаево. 1. Улица села; 2. Общий вид села и горы Чатыр-Тай; 3. Дом культуры и памятник павшим в годы Великой Отечественной войны; 4. Мечеть (1992 г.).





добыча и обработка камня, алебаstra, пильный промысел. В начале 20 в. в селе функционировали 2 мечети (одна из них действовала до 1939 г.), мектеб, 4 водяные мельницы, кожевенный завод. В этот период земельный надел сельской общины составлял 3083 дес.

До 1920 г. село входило в Азнакаевскую волость Бугульминского уезда Самарской губернии. С 1920 г. в составе Бугульминского кантона ТАССР. С 10.8.1930 г. в Тумутукском, с 20.10.1931 г. в Азнакаевском, с 1.2.1963 г. в Альметьевском, с 12.1.1965 г. в Азнакаевском районах. Ныне является центром Уразаевского сельского поселения.

В 1927 г. в селе открыта начальная школа (здание школы построено из разобранных домов раскулаченных крестьян), позднее преобразована в восьмилетнюю (в 1988 г. построено новое здание школы), в 1992 г. — в среднюю, в дальнейшем — в начальную. При школе действовал краеведческий музей, экспонаты которого после оптимизации школы в начальную были переданы в Азнакаевский краеведческий музей. В 1929 г. в селе организован колхоз «Чатыр» (первый председатель — А.Закиров), в 1937 г. переименован в колхоз им. Энгельса, в 1981 г. реорганизован в совхоз «Азнакай», который вошёл в состав Татарского объединения по овцеводству «Руно» Всероссийского НПО «Овцепром» РСФСР (объединение расформировано в 1983 г.). В 1998 г. совхоз реорганизован в Товарищество на вере «Мухаммадьяров и К°». Большой вклад в развитие инфраструктуры села внёс директор совхоза, заслуженный работник сельского хозяйства РТ и РФ Р.А.Мухаммадьяров. Жители работают преимущественно на предприятиях г. Азнакаево и в ООО «Чатыр-Тау». В селе действуют дом культуры (здание построено в 1971 г.), детский сад, фельдшерско-акушерский пункт. В 1992 г. построена мечеть «Ихлас», в 2003 г. — «Ак мэчет».

В окрестностях села выявлены археологические следы эпохи бронзы — Уразаевско-Азнакаевский курган.

Среди известных уроженцев села: А.К.Кариев (1920–1954) — поэт, до 1942 г. работал в школах Азнакаевского района; Ф.М.Латифуллин (р. 1955) — кандидат технических наук, лауреат Государственной премии РТ в области науки и техники.

Число жителей: в 1859 г. — 773, 1889 г. — 1135, 1897 г. — 1215, 1910 г. — 1399, 1920 г. — 1465, 1926 г. — 1504, 1938 г. — 1445, 1949 г. — 1018, 1958 г. — 942, 1970 г. — 817, 1979 г. — 667, 1989 г. — 591, 2002 г. — 726, 2010 г. — 706, 2015 г. — 746 чел. (татары).

**УРМАНАЕВО** (Урманай), село на р.Стярле, в 20 км к востоку от г. Азнакаево. В дореволюционных источниках упоминается также под названием Новое Урманаяево. Основано в 1-й половине 18 в. В 18–19 вв. жители относились к категориям башкир-вотчинников, тептярей и государственных крестьян. Основные занятия жителей в этот период — земледелие и скотоводство. В начале 20 в. в селе функционировали 2 мечети, водяная мельница. В этот период земельный надел сельской общины составлял 6311 дес.

До 1920 г. село входило в Чеканскую волость Бугульминского уезда Самарской губернии. С 1920 г. в составе Бугульминского кантона ТАССР. С 10.8.1930 г. в Тумутукском, с 20.10.1931 г. в Азнакаевском, с 8.6.1957 г. в Тумутукском, с 16.7.1958 г. в Ютазинском, с 1.2.1963 г. в Бугульминском, с 12.1.1965 г. в Азнакаевском районах. Ныне является центром Урманаяевского сельского поселения.

В 1931 г. в селе организован колхоз «Туры юл» (первый председатель — З.Габдрахманов). В 1938 г. колхоз удостоен переходящего Красного знамени ЦК ВКП(б) (председатель — Х.Хайдаров). В годы Великой Отечественной войны колхоз разделился на колхозы им. Молотова и им. Ворошилова. В 1957 г. оба колхоза вошли в



с. Урманаяево. 1. Улица села; 2. Мечеть; 3. Обелиск в память о погибших в годы Великой Отечественной войны.





Г.З.Галиев



И.С.Гилязов



Р.С.Зарипов



Н.М.Мириханов



З.З.Сабирзянова



А.З.Шарафеев

состав совхоза им. Вахитова (пос. Победа). В 1969 г. из совхоза им. Вахитова выделился совхоз «Урманавский», в состав которого вошли с. Урманаво, пос. Первое Мая, дд. Муратовка и Кучле-Буляк. С 1996 г. СХПК «Урманав», с 2009 г. в составе ООО «Агрофирма «Азнакай». Жители работают преимущественно в ООО «Агрофирма «Азнакай», фермерском хозяйстве «Сагутдинов», занимаются полеводством, мясо-молочным скотоводством, овцеводством. В 1930-е гг. в селе открыт клуб (построен из брёвен бывшей мечети). В 1925–1949 гг. в селе действовала начальная школа (первоначально размещалась в здании бывшей мечети), в 1950 г. преобразована в семилетнюю, в 1961 г. — в восьмилетнюю, в 1973 г. — в среднюю. В селе работают дом культуры (с 1994 г. в новом здании), средняя школа, детский сад, фельдшерско-акушерский пункт, библиотека (с 2001 г. носит имя Г.Галиева). При доме культуры с 1966 г. функционирует театральный коллектив, который в 1991 г. получил звание народного театра. При школе в 2001 г. основан литературно-краеведческий музей писателя Г.Галиева (основатель — Г.А.Хабибуллина). В сборе экспонатов большую помощь оказал переводчик, литературный критик К.Минлебаев. В 2007 г. получил статус школьного музея. В его фондах собрано более 190 ед. хр. (экспозиция посвящена жизни и творчеству Г.Галиева, Великой Отечественной войне). В 1999 г. начала функционировать мечеть.

В окрестностях села выявлены археологические остатки стоянки эпохи бронзы — Урманавская стоянка I, Урманавская стоянка II.

Среди известных уроженцев села: А.С.Абдуллин (1933–1989) — онколог, хирург, доктор медицинских наук; Г.З.Галиев (1903–1985) — писатель, в 1941–1946 гг. военный корреспондент фронтовых газет «Кызыл сугышчы» и «Кызыл Армия», награждён орденами Красной Звезды, Отечественной войны II степени, в послевоенные годы работал в газете «Кызыл Татарстан».

Число жителей: в 1795 г. — 101 чел., 1822 г. — 144 души мужского пола; 1859 г. — 886, 1889 г. — 1258, 1897 г. — 1373, 1910 г. — 1277, 1920 г. — 1658, 1926 г. — 1268, 1938 г. — 1093, 1949 г. — 774, 1958 г. — 529, 1970 г. — 565, 1979 г. — 402, 1989 г. — 608, 2002 г. — 619, 2010 г. — 607, 2015 г. — 610 чел. (татары).

**УРСА́ЕВО** (Урсай), село на р. Ик, в 31 км к северу от г. Азнакаево. Основано в 1-й половине 18 в. До 1860-х гг. жители относились к категориям башкир-вотчинников, тептярей и государственных крестьян. Основные занятия жителей в этот период земледелие и скотоводство, были распространены колёсный и гончарный промыслы. В начале 20 в. в селе функционировали 3 мечети, медресе, 2 мектеба, водяная мельница. В этот период земельный надел сельской общины составлял 7165 дес.

До 1920 г. село входило в Тумутукскую волость Бугульминского уезда Самарской губернии. С 1920 г. в составе Бугульминского кантона ТАССР. С 10.8.1930 г. в Тумутукском, с 20.10.1931 г. в Азнакаевском, с 10.2.1935 г. в Тумутукском, с 16.7.1958 г. в Азнакаевском, с 1.2.1963 г. в Альметьевском, с 12.1.1965 г. в Азнакаевском районах. Ныне является центром Урсаевского сельского поселения.

В 1918 г. в селе открыта школа первой ступени, преобразованная в 1934 г. в семилетнюю, в 1958 г. — в восьмилетнюю, в 1976 г. — в среднюю (в этом же году построено новое здание). В 1930 г. в селе организован колхоз «Урсаево» (первый председатель — М.Абдуллин), в 1938 г. переименован в колхоз им. Тельмана. В 1989 г. из его состава выделился колхоз «Чулпан» (д. Муслумово). Жители села работают преимущественно в КФХ, занимаются полеводством, мясо-молочным скотоводством. В селе действуют средняя школа, дом культуры (здание построено в 1965 г.), детский сад, фельдшерско-акушерский пункт. При школе в 1994 г. основан краеведческий музей (основатель — Р.С.Зарипов). В его фондах хранятся рукописные книги, домашняя утварь, предметы нумизматики, документы по истории комсомола, надгробная плита болгарского периода и надгробная плита конца 15 в. В 1998 г. начала функционировать мечеть.

В окрестностях села выявлены памятники эпохи камня: кости мамонта, шерстистого носорога и др. (хранятся в школьном музее), 8 археологических стоянок эпохи бронзы, остатки средневековых поселений.

Среди известных уроженцев села: И.С.Гилязов (1946–2018) — поэт, руководитель сельскохозяйственных предприятий, заслуженный работник сельского хозяйства РТ, лауреат премии Совета министров СССР; М.М.Гилязов (р. 1960) — заслуженный строитель РФ; Р.С.За-



рипов (1944–2013) — педагог, краевед, автор 4 книг, посвящённых истории родного края; Н.М.Мириханов (р. 1952) — доктор политических наук, в 1999–2010 гг. полномочный представитель РТ в РФ; Х.С.Шамсутдинов (1918–1998) — заслуженный врач РТ, главный врач Азнакаевской ЦРБ (в 1966–1974 гг.); А.З.Шарафеев (р. 1935) — композитор, народный артист РТ, заслуженный деятель искусств Татарстана.

Число жителей: в 1795 г. — 186, 1816 г. — 349 чел.; в 1834 г. — 235 душ мужского пола; в 1859 г. — 874, 1889 г. — 1619, 1897 г. — 1833, 1910 г. — 2407, 1920 г. — 2185, 1926 г. — 1789, 1938 г. — 1652, 1949 г. — 1174, 1958 г. — 1166, 1970 г. — 1329, 1979 г. — 1005, 1989 г. — 775, 2002 г. — 740, 2010 г. — 753, 2015 г. — 766 чел. (татары — 91%).

**УЧАЛЛÉ** (Учәлле), село на р.Учалле, в 20 км к востоку от г. Азнакаево. Основано во 2-й половине 18 в. До 1860-х гг. жители относились к категориям тептярей и государственных крестьян. Основные занятия жителей в этот период — земледелие и скотоводство, были распространены пчеловодство, плотницкий и валяльный промыслы, подённые работы. В 2-х км от села располагался хутор А.П.Черкасова (владелец жил в г.Бугульма). В начале 20 в. в селе функционировали мечеть, мектеб. В этот период земельный надел сельской общины составлял 1104 дес.

До 1920 г. село входило в Стерлитамакскую волость Бугульминского уезда Самарской губернии. С 1920 г. в составе Бугульминского кантона ТАССР. С 10.8.1930 г. в Тумутукском, с 20.10.1931 г. в Азнакаевском, с 10.2.1935 г. в Тумутукском, с 1.2.1963 г. в Альметьевском, с 12.1.1965 г. в Азнакаевском районах. Ныне является центром Учаллинского сельского поселения.

В 1929 г. в селе организован колхоз «Уразман» (первый председатель — С.Гиззатуллин). В 1951 г. в его состав вошли колхоз «Ишкеево» (д.Текмале) и колхоз пос. Кзыл-Юлдуз, в 1960 г. — колхоз «Якты Куль» (д. Якты-Куль). С 1998 г. колхоз был реорганизован в СХПК «Уразман», с 2009 г. в составе ООО «Агрофирма «Азнакай». Жители села работают преимущественно в ООО «Агрофирма «Азнакай», занимаются полеводством, мясо-молочным скотоводством. В 1935 г. в селе открыта семилетняя школа, в 1985 г. преобразована в среднюю (в 1984 г. построено новое каменное здание), в 2011 г. — в начальную (закрыта в 2014 г.). В 1957–2014 гг. работал детский сад «Лейсян». В селе функционирует Общественный центр (в здании дома культуры, построенного в 1981 г.), в составе которого дом культуры, библиотека, фельдшерско-акушерский пункт. В 1994 г. в селе открыта мечеть. В 1997 г. в школе организован краеведческий музей (основатель — Г.Р.Ибрагимова, экспозиция посвящена краеведению и нумизматике). После закрытия

школы действует в здании бывшего детского сада (ныне спорткомплекс).

Среди известных уроженцев села: З.З.Сабирзянова (р. 1938) — агроном-семеновод, почётный гражданин г. Азнакаево, заслуженный агроном ТАССР, лауреат Премии Совета Министров СССР.

Число жителей: в 1816 г. — 83 души мужского пола; 1859 г. — 315, 1889 г. — 593, 1897 г. — 692, 1910 г. — 902, 1920 г. — 988, 1926 г. — 694, 1938 г. — 638, 1949 г. — 545, 1958 г. — 577, 1970 г. — 547, 1979 г. — 418, 1989 г. — 348, 2002 г. — 340, 2010 г. — 345, 2015 г. — 306 чел. (татары).

**ЧАЛПЫ́**, село на р.Чалпинка, в 35 км к северу от г. Азнакаево. В дореволюционных источниках упоминается также под названием Каратла Илга. Известно с 1704 г. До 1860-х гг. жители относились к категориям башкир-вотчинников, тептярей и государственных крестьян. Основные занятия жителей в этот период — земледелие и скотоводство. В 1852 г. по инициативе муллы И.Мадьярова в селе открыто первое медресе (в конце 19 в. в нём обучалось 150 шакирдов). В 1913 г. открыто второе новометодное медресе, в котором преподавал мударис М.Латыпов. В начале 20 в. в селе функционировали 5 мечетей, 2 медресе, водяная мельница,



с. Учалле. 1. Общественный центр; 2. Мечеть; 3. Обелиск в память о погибших в годы Великой Отечественной войны.



крупнообдирка, базар. В этот период земельный надел сельской общины составлял 6338 дес.

До 1920 г. село входило в Тумутукскую волость Бугульминского уезда Самарской губернии. С 1920 г. в составе Бугульминского кантона ТАССР. С 10.8.1930 г. в Тумутукском, с 20.10.1931 г. в Азнакаевском, с 10.2.1935 г. в Тумутукском, с 16.7.1958 г. в Азнакаевском, с 1.2.1963 г. в Альметьевском, с 12.1.1965 г. в Азнакаевском районах. Ныне является центром Чалпинского сельского поселения.

В 1919 г. в селе открыта начальная школа (первоначально располагалась в каменном здании бывшего медресе М.Латышова; в 1925 г. построено деревянное здание школы), в 1931 г. преобразована в семилетнюю, в 1939 г. — в среднюю (французский язык в школе преподавал отец писателя Атиллы Расиха — Кадыр Расулев), в 1941 г. — в семилетнюю, в 1950 г. — в среднюю (в ней учились дети из населённых пунктов Балан-Буляк, Буралы, Ирекле, Каенлы-Куль, Камышлы, Кзыл-Юлдуз, Кзыл-Чишма, Мяндей, Наратлы, Татарский Шуган, Урсаево, Чубар-Абдуллово, Чулпан). В 1998 г. школе было присвоено имя М.С.Салихова (1923–1984), который в течение 34 лет (в 1950–1984 гг.) являлся её директором. При



С.Ш.Атаев



И.С.Гараев



Ф.Ш.Каримов

нём было построено двухэтажное кирпичное здание школы (1973 г.), двухэтажный кирпичный интернат, дома для учителей. При школе с 1967 г. функционирует краеведческий музей (основатель — З.Муртазина). В фондах музея собрано более 300 ед. хр. (экспозиция посвящена: краеведению, археологии, нумизматике, Великой Отечественной войне). В 1925 г. в селе организована коммуна «Парижская коммуна» (первый председатель — Г.Бакиров), в 1930 г. — колхоз «Коммунага» (первый председатель — К.Тимкин). В 1959 г. в его состав вошли колхозы «Камышлы» (с.Камышлы) и «Ирекле» (д.Ирекле). В 1961 г. колхоз переименован в «Коммунизмга», в 1990 г. — в «Чалпы». В 1988 г. с.Камышлы и д.Ирекле вышли из состава колхоза «Коммунага». С 2007 г. ООО «Чалпы». Большой вклад в развитие села внесли председатели колхоза С.Ш.Аппаков (в 1961–1981 гг.) и И.С.Гилязов (в 1981–1990 гг.). В 1936 г. образована Чалпинская МТС (первый директор — К.Загреддинов). Жители работают преимущественно в ООО «Чалпы», фермерских хозяйствах «Гараев», «Гафаров», «Динмухаметов», занимаются полеводством, молочным скотовод-



1



2



3



4



5



6

с.Чалпы. 1. Детский сад; 2. Детская школа искусств; 3. Мечеть «Гирфан»; 4. Памятник В.И.Ленину; 5. Обелиск в память о погибших в годы Великой Отечественной войны; 6. Памятник хлеборобам; 7. Школа.





ством. В 1930 г. в селе открылась амбулатория, в 1954 г. — участковая больница на 20 коек с родильным отделением (с 1974 г. размещалась в здании бывшей школы, с 1987 г. — в 2-хэтажном здании бывшего интерната школы, там же в 1988 г. открыт профилакторий для колхозников). В 2002 г. на базе больницы открыт центр реабилитации, с 2005 г. — Реабилитационный центр «Омет» на 40 коек. В 1938 г. в селе начала функционировать библиотека (первоначально размещалась в здании сельского совета, с 1958 г. — в новом здании, с 1980 г. — в здании дома культуры). В 1935 г. в бывшем здании мечети открыт клуб. В 1930 г. в доме высленного из села кулака Ф.Мухаммадиева организован детский сад, с 1944 г. размещался в бывшем здании мечети, в 1967 г. было построено специальное здание, в 1977 г. — новое двухэтажное здание. В 1977 г. в селе открыта музыкальная школа (с 2003 г. филиал Азнакаевской детской музыкальной школы, в 2004 г. филиал получил статус детской школы искусств). В селе действует дом культуры (здание построено в 1976 г.), амбулатория, средняя школа, фельдшерско-акушерский пункт, детский сад, Реабилитационный центр «Омет». В 1989 г. в здании бывшей школы открыта мечеть, в 2008 г. построена мечеть «Гирфан». В 1967 г. в селе установлен памятник З.К.Калимуллину — первому комсомольцу села, убитому в 1921 г. противниками советской власти.

На территории села выявлены остатки Старо-Чалпинского средневекового поселения (керамика, 3 надгробные плиты) и Чалпинского позднесредневекового поселения (сохранилось старинное кладбище, в котором зафиксировано более 90 надгробных плит 18–19 вв.).

Среди известных уроженцев села: И.С.Гараев (р. 1940) — руководитель сельскохозяйственного предприятия, заслуженный работник сельского хозяйства РФ, кавалер ордена Трудового Красного Знамени; Ф.Ш.Каримов (р. 1932) — механизатор, Герой Социалистического Труда; Ф.А.Шаймарданов (1929–2008) — учёный в области электронных систем управления, доктор технических наук, заслуженный деятель науки и техники РСФСР, заслуженный деятель науки Башкирской

АССР, заслуженный изобретатель РСФСР; Таджедин Ялчыгул (1763–1838) — историк, писатель.

Число жителей: в 1795 г. — 350, 1859 г. — 706, 1889 г. — 2825, 1897 г. — 2885, 1910 г. — 3518, 1920 г. — 3678, 1926 г. — 2322, 1938 г. — 1382, 1949 г. — 1378, 1958 г. — 1457, 1970 г. — 1488, 1979 г. — 1236, 1989 г. — 1038, 2002 г. — 935, 2010 г. — 818, 2015 г. — 862 чел. (татары).

**ЧЕКА́Н** (Чәкән), село на р.Ик, в 45 км к востоку от г. Азнакаево. В дореволюционных источниках упоминается также под названиями Чекан-Перевоз, Воскресенское, Линовка. Основано во 2-й половине 18 в. До реформы 1861 г. жители относились к категории помещичьих крестьян. Основные занятия жителей в этот период — земледелие и скотоводство, были распространены колёсный и гончарный промыслы, ломка камня. В начале 20 в. в селе располагалось волостное правление, функционировали Воскресенская церковь (закрыта в 1932 г.), земские школа, больница и почтовая станция, базар по воскресеньям, ярмарка с 26 ноября по 3 декабря. В этот период земельный надел сельской общины составлял 7025 дес.

До 1920 г. село являлось центром Чеканской волости Бугульминского уезда Самарской губернии. С 1920 г. в составе Бугульминского кантона ТАССР. С 10.8.1930 г. в Тумутукском, с 20.10.1931 г. в Азнакаевском, с 10.2.1935 г. в Ютазинском, с 1.2.1963 г. в Бугульминском, с 12.1.1965 г. в Азнакаевском районах. Ныне входит в состав Вахитовского сельского поселения.

В 1931 г. в селе организован колхоз им. Будённого. В 1950 г. объединён с колхозом д.Константиновка в колхоз им. Шверника. В 1957 г. вошёл в состав совхоза им. М.Вахитова (пос. Победа). Жители работают преимущественно в ООО «Победа» и ООО «Агропродукт», занимаются полеводством, мясо-молочным скотоводством. В 2000-е — 2013 гг. в селе действовала средняя школа (здание было построено в 1977 г.), в 2014 г. преобразована в неполную среднюю, в 2015 г. — в начальную. В селе работают детский сад, дом культуры (построен в 2006 г.), библиотека, фельдшерско-акушерский пункт.

В окрестностях села выявлены археологические следы стоянки эпохи бронзы.

Число жителей: в 1859 г. — 1126, 1889 г. — 1652, 1897 г. — 1998, 1910 г. — 2037, 1920 г. — 2537, 1926 г. — 2247, 1938 г. — 1451, 1949 г. — 833, 1958 г. — 570, 1970 г. — 478, 1979 г. — 385, 1989 г. — 312, 2002 г. — 403, 2010 г. — 365, 2015 г. — 350 чел. (русские — 48%, татары — 41%).

**ЧЕМОДУ́РОВО**, село на р. Нижняя Ямашка (бассейн р.Степной Зай), в 25 км к юго-западу от г. Азнакаево. В дореволюционных источниках упоминается также под названием Анновка. Основано в 1-й половине 19 в. До реформы 1861 г. жители относились к категории поме-





щичьих крестьян. Основные занятия жителей в этот период — земледелие и скотоводство, были распространены пчеловодство, тележный и колёсный промыслы. В начале 20 в. в селе функционировал маслобойный завод. Рядом с селом располагалось имение дворянки О.Головиной, которая в начале 20 в. продала его братьям Ф. и А. Крафтам. На территории имения находились каменный дом для управляющего, кирпичное здание для конторщиков, каретник, конюшня, сушилки. Село относилось к приходу Спасской церкви (с.Микулино). В этот период земельный надел сельской общины составлял 737 дес.

До 1920 г. село входило в Микулинскую волость Бугульминского уезда Самарской губернии. С 1920 г. в составе Бугульминского кантона ТАССР. С 10.8.1930 г. в Бугульминском, с 12.1.1965 г. в Азнакаевском районах. Ныне является центром Чемодуровского сельского поселения.



И.М.Никитин

В 1931 г. в селе организован колхоз «Парижская коммуна» (первый председатель — Я.Аверьянов). В 1957 г. вошёл в состав совхоза «Сокольский». С 1964 г. после разделения совхоза «Сокольский» на «Сокольский» и «Актюбинский» в составе совхоза «Актюбинский». С 1974 г. в составе выделившегося из совхоза «Актюбинский» совхоза «Никитинский». С 1992 г. подсобное хозяйство Азнакаевского управления буровых работ, с 1997 г. ООО «Никитинский». Жители работают преимущественно в ООО «Союз-Агро», занимаются полеводством, мясо-молочным ското-

водством. В 1991–2010 гг. действовала средняя школа, с 2011 г. — неполная средняя школа. На территории села располагаются коровник на 500 голов, свиноводник на 300 голов, птичник на 5500 птиц, механическая мастерская, мельница. В селе действуют дом культуры (здание построено в 1988 г.), неполная средняя школа, детский сад, фельдшерско-акушерский пункт, библиотека.

Среди известных уроженцев села: И.М.Никитин (1892–1972) — Герой Советского Союза; работал председателем колхоза в родной деревне.

Число жителей: в 1859 г. — 420, 1889 г. — 518, 1897 г. — 544, 1910 г. — 491, 1920 г. — 578, 1926 г. — 524, 1938 г. — 476, 1949 г. — 253, 1958 г. — 192, 1970 г. — 259, 1979 г. — 297, 1989 г. — 403, 2002 г. — 538, 2010 г. — 523, 2015 г. — 502 чел. (русские — 64,2%, татары — 23,3%, чуваша — 3,5%, мордва — 3%).

**ЧУБАР-АБДУЛЛОВО** (Чубар Абдул), село на р. Мелля, в 40 км к северо-западу от г. Азнакаево. Основано в 1-й половине 18 в. В 18–19 вв. жители относились к категории тептярей. Основные занятия жителей в этот период — земледелие и скотоводство, были распространены ювелирный, горшечный и кузнечный промыслы. По сведениям 1870 г., при мечети действовало медресе, в котором училось 60 шакирдов. В 1912 г. в селе было 2 мектеба (новометодная школа для мальчиков размещалась в двух каменных зданиях, обучалось 120 шакирдов; школа для девочек размещалась в деревянном здании, обучалось 20 девочек). В начале 20 в. в селе функционировали мечеть, медресе, 2 мектеба, водяная мельница, хлебозапасный магазин, 3 бакалейные лавки. В этот период земельный надел сельской общины составлял 2210,1 дес.

До 1920 г. село входило в Александрo-Кармалинскую волость Мензелинского уезда Уфимской губернии. С 1920 г. в составе Мензелинского, с 1921 г. — Челнинского кантонов ТАССР. С 10.8.1930 г. в Сармановском, с 10.2.1935 г. в Тумутукском, с 16.6.1958 г. в Азнакаевском, с 1.2.1963 г. в Альметьевском, с 12.1.1965 г. в Азна-



1



2

с. Чемодурово. 1. Родник «Сердэш»; 2. Общий вид села.



с. Чубар-Абдуллово. Общий вид села.



каевском районах. Ныне является центром Чубар-Абдулловского сельского поселения.

В 1917 г. в селе открыта школа (первоначально размещалась в крестьянском доме), в 1933 г. преобразована в семилетнюю (здание школы возвели из брёвен разобранной мечети), в 1985 г. — в среднюю (в том же году построено новое здание школы). В 1920 г. в селе построен клуб. В 1929 г. организован колхоз «Кочле кул» (первый председатель — Ш.Заляев), в 1937 г. переименован в колхоз им. Кирова, в 1958 г. — «Тан». В 1958 г. в его состав вошли колхозы «Завет Ильича» (д. Митрофановка), «Ялантау» (д. Мяндей), «Тан» (с. Буралы). В 1963 г. вошёл в состав колхоза им. Тукая. С 1998 г. СХПК «им.Тукая», с 2007 г. ООО «Тукай». Жители работают преимущественно в ООО «Тукай», занимаются полеводством, мясо-молочным скотоводством. В селе действуют средняя школа, детский сад «Умырзая», дом культуры (здание построено в 1965 г.), фельдшерско-акушерский пункт. В 1993 г. начала функционировать мечеть.

Число жителей: в 1859 г. — 512, 1897 г. — 962, 1906 г. — 1059, 1920 г. — 1202, 1926 г. — 791, 1938 г. — 816, 1949 г. — 665, 1958 г. — 745, 1970 г. — 745, 1979 г. — 507, 1989 г. — 448, 2002 г. — 444, 2010 г. — 393, 2015 г. — 382 чел. (татары).

**ЮЛДУЗ** (Йолдыз), село на р. Ямашка (бассейн р. Степной Зай), в 29 км к юго-западу от г. Азнакаево. Основано в 1920-х гг. Со времени основания село входило в состав Бугульминской волости Бугульминского кантона ТАССР. С 10.8.1930 г. в Бугульминском, с 12.1.1965 г. в Азнакаевском районах. Ныне входит в состав Микулинского сельского поселения.

В годы коллективизации в селе организован колхоз «Юлдуз». В 1953 г. вошёл в состав колхоза «Мичуринец» (пгт Актюбинский). В 1957 г. в составе последнего село вошло в совхоз «Сокольский». Жители в основном занимаются полеводством, мясо-молочным скотоводством.

Число жителей: в 1926 г. — 59, 1949 г. — 63, 1958 г. — 118, 1970 г. — 86, 1979 г. — 22, 1989 г. — 20, 2002 г. — 17, 2010 г. — 11, 2015 г. — 19 чел. (татары).

**ЯКТЫ-КУЛЬ**, деревня в 23 км к северо-востоку от г. Азнакаево. Основана в 1920-х гг. Со времени основания деревня входила в Тумутукскую волость Бугульминского кантона ТАССР. С 10.8.1930 г. в Тумутукском, с 20.10.1931 г. в Азнакаевском, с 10.2.1935 г. в Тумутукском, с 16.7.1958 г. в Азнакаевском, с 1.2.1963 г. в Альметьевском, с 12.1.1965 г. в Азнакаевском районах. Ныне входит в состав Учаллинского сельского поселения.

В 1928 г. в деревне организован колхоз «Якты Куль», в 1960 г. вошёл в состав колхоза «Уразман» (с. Учалле). С 1998 г. реорганизован в СХПК «Уразман», с 2009 г. в

составе ООО «Агрофирма «Азнакай». Жители работают преимущественно в ООО «Агрофирма «Азнакай», занимаются полеводством, мясо-молочным скотоводством. В 1933–1990 гг. в деревне действовал клуб, в 1933–1979 и 1986–2008 гг. — начальная школа, в 1986–2008 гг. — фельдшерско-акушерский пункт (в одном здании с начальной школой).

Число жителей: в 1938 г. — 187, 1949 г. — 207, 1958 г. — 180, 1970 г. — 198, 1979 г. — 130, 1989 г. — 111, 2002 г. — 107, 2010 г. — 87, 2015 г. — 76 чел. (чуваши).

**ЯКТЫ-ЮЛ** (Якты Юл), посёлок в верховье р. Куатлеелга, в 17 км к северо-западу от г. Азнакаево. Основан в 1920-х гг. Со времени основания посёлок входил в Алькеевскую волость Бугульминского кантона ТАССР. С 10.8.1930 г. в Тумутукском, с 20.10.1931 г. в Азнакаевском, с 1.2.1963 г. в Альметьевском, с 12.1.1965 г. в Азнакаевском районах. Ныне входит в состав Какре-Елгинского сельского поселения.

В 1929 г. в посёлке организован колхоз «Якты юл», в 1950-е гг. вошёл в состав колхоза «Марс» (с. Какре-Елга). В 1998 г. реорганизован в товарищество «Баянов и К°». С 2004 г. ООО «Марс».

Число жителей: в 1938 г. — 164, 1949 г. — 115, 1958 г. — 98, 1970 г. — 113, 1979 г. — 101, 1989 г. — 61, 2002 г. — 37, 2010 г. — 30, 2015 г. — 20 чел. (татары).

**ЯКШИ-БАЙ** (Яхшыбай), деревня на левом притоке р. Мелля, в 23 км к северо-западу от г. Азнакаево. Основана в 1920-х гг. Со времени основания деревня входила в Алькеевскую волость Бугульминского кантона ТАССР. С 10.8.1930 г. в Тумутукском, с 20.10.1931 г. в Азнакаевском, с 1.2.1963 г. в Альметьевском, с 12.1.1965 г. в Азнакаевском районах. Ныне входит в состав Масыгутовского сельского поселения.

В годы коллективизации в деревне организован колхоз «Нур» (первый председатель — Х.Габитов), в 1950 г. вошёл в состав колхоза им. Молотова (с. Масыгутово), в 1957 г. переименован в колхоз «40 лет Октября». С 1991 г. (по другим сведениям, с 1994 г.) СХПК «Масыгут». В 1997 г. деревня вышла из состава СХПК «Масыгут», образовав колхоз «Яхши-Бай», в 2002 г. вновь вошла в СХПК «Масыгут». С 2009 г. в составе ООО «Агрофирма «Азнакай».

Среди известных уроженцев деревни: Ф.З.Авзалов (р. 1948) — патологоанатом, доктор ветеринарных наук, профессор Казанской государственной академии ветеринарной медицины, заслуженный ветеринарный врач РТ.

Число жителей: в 1922 г. — 203, 1926 г. — 225, 1938 г. — 230, 1949 г. — 179, 1958 г. — 175, 1970 г. — 195, 1979 г. — 236, 1989 г. — 82, 2002 г. — 72, 2010 г. — 71, 2015 г. — 68 чел. (татары).





### Литература

1. Азнакаевский район // Бизнес-класс. Современность. — 2006. — № 4.
2. Азнакаевский район. Потенциал развития: Тематическая подборка, посвящённая Азнакаевскому району // Элита Татарстана. — 2013. — № 1–2. — С. 53–71.
3. Азнакай. — Казань, 2001. — 173 с.
4. Азнакай: Кыскача мәгълүмат. — Казань, 1996. — 14 б.
5. Азнакай: Очерки о людях и истории Азнакаево. — Азнакаево; Казань, 2013. — 591 с.
6. Азнакай тамчылары. — Казан, 2000. — 211 б.
7. Актүбә уенчыгы. — Казан, 2002. — 48 б.
8. Актюба. — Азнакаево, 2006. — 112 с.
9. Асыллов Д. Бик борынгы, мәңге серле... // Мәдәни жомга. — 1999. — 9 июль.
10. Асыллов Д. Күкчәкчә атавының чукундырылуы // Мәдәни жомга. — 1997. — 22 авг.
11. Әсәй, Митрәй мирасы. — Казан; Азнакай, 2015. — 360 б.
12. Әхмәт Н. Уза гомерләр аккан су булып... // Идел. — 1998. — № 7. — Б. 56–59.
13. Бондаревская О. Азнакаево. У подножия шатёр-горы // Татарстан. — 2016. — № 2. — С. 30–35.
14. Бондаревская О. Азнакай. Чатыр тау итәгендә // Татарстан. — 2016. — № 2. — Б. 28–33.
15. Бурханов А. Древняя и средневековая история Азнакаевского региона // Историко-культурное наследие = Тарихи-мәдәни мирас. — 2011. — № 3; 2012. — № 1.
16. Бурханов А.А. Древности Азнакаевского региона. — Казань, 2014. — 175 с.
17. Вәлиев И. Мәсхәрәләнгән зиратлар // Мирас. — 1995. — № 11–12. — Б. 189–194.
18. Гадельшина Г. По Хрущёвскому лесу в село Тумутук // Республика Татарстан. — 2001. — 1 сент.
19. Гарипова Ф. Авыллар һәм калалар тарихыннан. — Казан, 1997. — 561 б.
20. Гарипова Ф. Авыллар һәм калалар тарихыннан: 2 жилд. — Казан, 2001–2003.
21. Гарипова Ф. Авылларны сөям жаным-тәнем белән. — Казан, 1994. — 144 б.
22. Гарипова Ф. Авылларыбыз тарихы: Азнакай, Акбүре, Аккүз // Казан утлары. — 2011. — № 5. — Б. 137–138.
23. Гарипова Ф. История в названиях. — Казань, 1995. — 287 с.
24. Гарипова Ф. Авылларыбыз тарихы: Мәлбагыш // Казан утлары. — 2013. — № 6. — Б. 156–157.
25. Гимәдетдинов Н. Азнакаевскими маршрутами // Местное самоуправление в Татарстане. — 2015. — № 1 (март). — С. 16–21.
26. Гыйлемханов Р. Фәләнечә елларда монда фәлән авыл яшәде // Ватаным Татарстан. — 2013. — 13 сент.
27. Зарипов Р. В Урсае помнят войну 1812 года // Республика Татарстан. — 2000. — 26 февр.
28. Зарипов Р. Еллар авазы: Урсай һәм Мөслим авыллары тарихы. — Азнакай, 1998. — 93 б.
29. Зарипов Р. Кем хаклы булган? // Шәһри Казан. — 2000. — 9 сент.
30. Зарипов Р. Нугайбәкләр шәжәрәсе // Безнең Мирас. — 2016. — № 1. — Б. 88–90.
31. Зарипов Р. Сугыш елларында татар авылы // Татар иле. — 2005. — № 15.
32. Зарипов Р. Урсаем син минем, Урсаем...: Тельман исем. күмәк хужалык төзелүнең житмеш еллыгына багышлана. — Азнакай, 1999. — 31 б.
33. Ислаев Ф., Сайфуллин Н. Күктәкә тарихы: 1700–2000 еллар. — Казан, 2000. — 116 б.
34. Касыймов М. Өермәле еллар лачыны // Татарстан. — 2001. — № 4. — Б. 52–53.
35. Кәримов Т. Әсәй // Татарстан. — 1995. — № 11–12. — Б. 57–65.
36. Кәримов Т. Карамалы авылы // Аргамак. — 1999. — № 2. — Б. 53–59.
37. Кәримов Т. Мәсгутъ авылы тарихы // Аргамак. — 2000. — № 4. — Б. 36–41.
38. Кәримов Т. Туйкә авылы // Аргамак. — 1998. — № 8. — Б. 91–97.
39. Кәримов Т. Үчәлле авылы // Аргамак. — 1998. — № 5–6. — Б. 113–120.
40. Кондрашов А. Красота из детства // Сельская новь. — 2013. — № 3. — С. 66–67.
41. Мирсәетов С. Чатыр тау: табигатьнең мәгърур һәйкәле турында фәнни мәгълүматлар, уйланулар, әдәби парчалар, тарих сәхифәләре һәм бүгенгебез. — Казан, 2007. — 158 б.
42. Мирсәй Гариф: «Без Сукаеш тырышлары». — Октябрьский, 2011. — 311 б.
43. Мустафина Д.А. Документы по истории Ногайской Орды — свидетельство её авторитета // Чатыр-тау: проблемы охраны и использования: Материалы науч.-практ. конф. — Азнакаево, 2009. — С. 30–34.
44. Мустафин М.Р. География населения и населённых пунктов Татарстана. — Казань, 1993. — 78 с.
45. Мустафин М.Р., Хузеев Р.Г. Всё о Татарстане: экономико-географический справ. — Казань, 1992. — 176 с.
46. Населённые пункты Республики Татарстан. — Казань, 1997. — 392 с.
47. Нефть, годы, люди — 50 лет НГДУ «Азнакаевскнефть». — Чебоксары, 2006. — 251 с.
48. Нигаматзянов И. Человек и природа в восточном Татарстане (Азнакаевский регион: проблемы истории и культуры) // Гасырлар авазы = Эхо веков. — 2014. — № 3/4. — С. 288–291.
49. Проблемы региональной истории и музейно-краеведческой работы: Проблемы истории и культуры Волго-Уральского региона и Евразии. — Казань, 2016. — Вып. 5. — 238 с.
50. Республика Татарстан: Природа, история, экономика, культура, наука. — 2-е изд., доп. — Казань, 2015. — 193 с.
51. Ризәтдин Фәхретдин: Фәнни-биографик жьентык. — Казан, 1999. — 223 б.
52. Салихов Р.Р., Хайрутдинов Р.Р. Республика Татарстан: памятники истории и культуры татарского народа (конец XVIII — начало XX в.). — Казань, 1995. — 279 с.

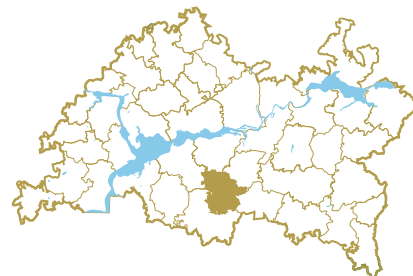


53. Свод памятников истории и культуры Республики Татарстан. Т. 1. Административные районы. — Казань, 1999. — 458 с.
54. Список населённых мест Казанского уезда, с кратким их описанием. — Казань, 1885. — 20 с.
55. Татарстан чишмәләре = Родники земли Татарстана: Фотоальбом. — Казан, 2008. — 191 б.
56. Татарстанның тарихи һәм мәдәни истәлекләре: Библиографик күрсәткеч. — Казан, 2002. — 320 б.
57. «Туфан ага амәнәте...» = «Завещание великого Туфана...»: Фотокнига. — Казан, 2013. — 160 б.
58. Хажиев Р. Сарлы авылы // Мәйдан. — 2013. — № 12. — Б. 131–135.
59. Храмов В. «Асеево» звучит как вздох весеннего леса // Республика Татарстан. — 2005. — 2 апр.
60. Храмов В. Живут у речки Кривой, а к достатку путь прямой // Республика Татарстан. — 2005. — 30 июля.
61. Храмов В. И радость, и беду здесь делят пополам // Республика Татарстан. — 2006. — 1 апр.
62. Храмов В. К лицу «столице» этот венок из хлебных нив // Республика Татарстан. — 2006. — 22 апр.
63. Храмов В. Смекалка живёт здесь издревле // Республика Татарстан. — 2003. — 1 нояб.
64. Храмов В. Там, где всегда солнечно // Республика Татарстан. — 2007. — 10 февр.
65. Храмов В. Там, у Ик-реки // Республика Татарстан. — 2004. — 24 июля.
66. Человек и природа в Восточном Татарстане. Азнакаевский регион: проблемы истории и культуры. — Казань; Азнакаево, 2014. — 419 с.
67. Шәрипов С. Чалпы // Татарстан. — 1994. — № 9/10. — Б. 114–117.
68. Шәрипов С. Чалпы авылы тарихы. 1704–1980. — Азнакай, 1998. — 149 б.
69. Шәрипова Р. Үткәне дә, бүгенгесе дә данлы // Сәхнә. — 2014. — № 3. — Б. 34–37.
70. Ыкның гүзәл Бүләге: Мәкаләләр жыентыгы. — Казан; Азнакай, 2015. — 224 б.



# АКСУБАЕВСКИЙ район

**Дата образования** – 10 августа 1930 г.  
**Районный центр** – пгт Аксубаево  
**Площадь** – 1439,2 км<sup>2</sup>  
**Численность населения на 2017 г.** – 29371 чел.  
**Национальный состав:**  
чувашей – 44,3%  
татар – 38,5%  
русских – 16,6%  
**Количество населённых пунктов** – 79



Находится на юге Республики Татарстан. Имеет общие границы с Алексеевским, Новошешминским, Нурлатским, Черемшанским и Чистопольским районами республики.

До 1920 г. территория района относилась к Чистопольскому уезду Казанской губернии, в 1920–1930 гг. – к Чистопольскому кантону ТАССР. При создании района в него были отнесены населённые пункты из Аксубаевской, Кривоозёрской, Кутушской и Новоадамской волостей. Территория района составила 1150,6 км<sup>2</sup>, в том числе пашня – 71829 га. На момент образования в него входили 38 сельских советов, 81 селение, в которых проживали 42786 чел., из них русские – 15215 чел. (35,6%), татары – 6664 чел. (15,6%), прочие – 20907 чел. (48,9%). Границы и административное деление района неоднократно менялись. В 1940 г. его площадь составляла 966 км<sup>2</sup>, население – 38,6 тыс. чел., число сельских советов – 26, населённых пунктов – 72. В 1958 г. в Аксубаевский район вошла часть территории упразднённого Тельманского района. В 1960 г. район занимал 1232,4 км<sup>2</sup>, в него входили 17 сельских советов, 96 населённых пунктов. В результате укрупнения административных единиц ТАССР Аксубаевский район был ликвидирован 1.2.1963 г., его территория отошла в Октябрьский район. Восстановлен 12.1.1965 г., после чего его площадь составила 1229 км<sup>2</sup>, население – 46,2 тыс. чел., количество сельских советов – 17, населённых пунктов – 87.

На 2015 г. площадь района составляла 1439,2 км<sup>2</sup>, численность населения – 30147 чел. (по переписи 2002 г., 33154 чел., в т.ч. чувашей – 45,1%, татар – 38,2%, русских – 16,2%). Из них городское население – 9984 чел., сельское – 20163 чел. В состав района входят 79 населённых пунктов, объединённых в Аксубаевское городское поселение (пгт Аксубаево), и 20 сельских поселений:



Беловское (с. Новое Узеево, дд. Алексеевка, Беловка, Фёдоровка, пос. Сергеевский), Емелькинское (с. Емелькино, дд. Новый Чувашский Адам, Сосновка, Старый Чувашский Адам, Черёмушка), Карасинское (д. Караса), Кривоозёрское (с. Кривоозёрки, Верхняя Баланда, дд. Нижняя Баланда, Новая Александровка, пос. Аксубаевского лесозавода), Мюдовское (пос. МЮД, сс. Старое Мокшино, Татарское Сунчелеево, дд. Ахматка, Понамарёвка, посёлки Красный Берег, Пионер), Новоаксубаевское (с. Новое Аксубаево, дд. Азат, Кисы, Малое Аксубаево, пос. Фёдоровский), Новоибрайкинское (с. Новое Ибрайкино), Новокиреметское (сс. Новая Киреметь, Новое Дёмкино, Русская Киреметь, пос. Индустриальный), Саврушское (сс. Старые Савруши, Савруши, д. Нижние Савруши, пос. Васильевка), Староибрайкинское (с. Старое Ибрайкино), Староильдеряковское (сс. Старое Ильдеряково, Новое Ильдеряково, Чувашское Енорускино, дд. Иляшкино, Калиновка, Тарханка, Уткино), Старокиреметское (с. Старая Киреметь), Старокиязлинское (с. Старые Киязлы, дд. Кзыл Тау, Новые

Ибрайкино), Новокиреметское (сс. Новая Киреметь, Новое Дёмкино, Русская Киреметь, пос. Индустриальный), Саврушское (сс. Старые Савруши, Савруши, д. Нижние Савруши, пос. Васильевка), Староибрайкинское (с. Старое Ибрайкино), Староильдеряковское (сс. Старое Ильдеряково, Новое Ильдеряково, Чувашское Енорускино, дд. Иляшкино, Калиновка, Тарханка, Уткино), Старокиреметское (с. Старая Киреметь), Старокиязлинское (с. Старые Киязлы, дд. Кзыл Тау, Новые





Князлы), Старотатарско-Адамское (с. Старый Татарский Адам, дд. Нижняя Татарская Майна, Новый Татарский Адам, Тахтала), Старотимошкинское (с. Старое Тимошкино, дд. Батыр, Ерепкино, Медянка, Новое Тимошкино), Староузеевское (с. Старое Узеево, дд. Новая Баланда, Новое Мокшино), Сунчелеевское (с. Сунчелеево, д. Малое Сунчелеево), Трудолобовское (сс. Трудолобово, Культура, дд. Алга, Владимировка, имени Третьего Интернационала, Октябрь, Тукай, пос. Котловка), Урмандеевское (сс. Савгачево, Урмандеево, д. Сидулово-Ерыклы, посёлки Заря, Малый Акташ, Сосновка), Щербенское (с. Щербень).

Территория района приурочена к северной части Мелекесской тектонической впадины. Кристаллический фундамент перекрыт толщей осадочных пород девонской, каменноугольной и пермской систем палеозоя, неогеновой и четвертичной систем кайнозоя. Западную часть территории района слагают северодвинские отложения татарского отдела пермской системы, представленные красноцветными алевролитами, песчаниками и глинами, с прослоями известняков и мергелей. Восточнее пгт Аксубаево возвышенные водораздельные участки сложены пёстроокрашенными глинисто-песчаными и карбонатными породами. По долинам рек обнажаются неогеновые осадки в виде тёмно-серых и коричневых глин с прослоями мергелей, песка и алевролитов с галькой и гравием. Повсеместно, за исключением наиболее крутых элементов рельефа, древние отложения перекрываются четвертичными осадками — аллювиальными, элювиальными, делювиальными, солифлюкционными суглинками и глинами.


Район расположен на востоке Заволжской низменности на слабо расчленённой долиной малых рек низменной равнине. Преобладающие высоты рельефа 160–180 м; наименьшая высота — 74 м (урез воды на р. Большая Сульча), наибольшая — 223 м (на водоразделе рек Большой Черемшан и Шешма). Значительная часть территории находится на междуречье Малой Сульчи и Малого Черемшана в верхнем течении, Большой Сульчи и её правого притока Малой Сульчи, протекающих в основном в широтном направлении с востока на запад. Речная сеть представлена р. Большая Сульча в среднем и нижнем течении и её

притоками. Густота речной сети в бассейне Большой Сульчи 0,49 км/км<sup>2</sup>, Малой Сульчи — 0,33 км/км<sup>2</sup>. В период межени расход воды составляет соответственно 0,52 и 0,14 м<sup>3</sup>/с.

В отложениях каменноугольной системы выявлены месторождения нефти. Наиболее крупным является Аксубаево-Мокшинское, среднее по запасам (открыто в 1960 г., разрабатывается с 1987 г.), залежи каменного угля. Добываются пермские битуминозные песчаники, используемые в дорожном строительстве, имеются запасы черепичных и керамзитовых глин.

Климат характеризуется тёплым и недостаточно влажным летом, умеренно холодной и относительно снежной зимой. Средняя годовая температура воздуха 3,6°С, января –12,7°С (абсолютный минимум –48°С), июля 19,5°С (абсолютный максимум 39°С). За год выпадает 500 мм осадков, в т.ч. 348 мм в тёплый период года. Продолжительность безморозного периода 120–130 дней. Средняя многолетняя дата образования устойчивого снежного покрова — 18 ноября, дата схода — 11 апреля. Средняя высота снежного покрова — 34 см (с колебаниями 17–84 см). В целом за год преобладают ветры юго-западного (24,1%) и южного (15,9%), зимой — юго-западного (27,6%) и южного (24,7%), летом — северного (17,4%) и северо-западного (16,4%) направлений.

В почвенном покрове преобладают серые лесные почвы, особенно тёмно-серые лесные почвы на склонах водоразделов, а также чернозёмы оподзоленные и выщелоченные среднеспособные среднегумусные на выров-



Указатель на въезде в Аксубаевский район.



## Аксубаевский район

ненных участках и пологих склонах. Пониженные участки водоразделов, речных террас заняты лугово-чернозёмными почвами, в поймах рек сформировались аллювиальные дерновые почвы.

Район находится в южной части лесостепной зоны, для которой характерны липово-дубовые и липовые леса с примесью вяза, клёна. Более крупные лесные массивы сохранились в северной и северо-восточной части района в бассейне р. Малая Сульча. На местах вырубок образовались вторичные осиновые и берёзовые леса с участием широколиственных пород. На крайнем востоке района имеется участок широколиственно-соснового леса. Общая лесистость территории района составляет 20,3%. На крутых склонах восточных экспозиций распространены остепнённые луга.

В животном мире встречаются виды лесных и степных формаций. Обитают: в лесах — лисица, лось, кабан, заяц-беляк, заяц-русак, белка, суслики, рысь, куница и др.; около водоёмов — бобр, ондатра, норка; в водоёмах — различные виды рыб. В районе гнездятся или бывают на пролёте бо-

лее 100 видов птиц, в том числе глухарь, тетерев, куропатка, цапля, серый журавль, подорлик и др.

На территории района расположены охраняемые природные объекты: реки Большая Сульча, Малая Сульча, Малый Черемшан (все памятники природы с 1978 г.), Билярский охотничий заказник (находится на территории Аксубаевского, Алексеевского и Нурлатского районов; общая площадь — 12,9 тыс. га, организован в 1967 г. для усиления охраны охотничье-промысловой фауны: лося, кабана, косули, глухаря, рябчика, тетерева).

Экономика А.р. имеет сельскохозяйственную направленность. Развито мясо-молочное скотоводство, свиноводство. Сельскохозяйственные угодья занимают 91,9 тыс. га, в т.ч. пашня — 84,5 тыс. га (2015 г.). Возделываются озимая рожь, яровая пшеница, овёс, горох, ячмень, сахарная свёкла, подсолнечник, рапс, кукуруза, картофель. На 2015 г. в районе действовало 51 сельскохозяйственное предприятие (в 2000 г. — 32), в т.ч. 6 обществ с ограниченной ответственностью («Аксу Агро», «Агрофирма «Аксубаевская», «Агрофирма «Актая», «Колос», «Сэт Иле-Аксу», «Сульча»), 45 КФХ, в т.ч. 27 семейных ферм.

Промышленные предприятия размещены в районном центре. На территории района действуют нефтедобывающие компании: ПАО «Татнефть» (НГДУ «Нурлатнефть»), «РИТЭК», «ТАТЕХ», «Татнефтепром», «ТНГК—Развитие». Действует Аксубаевское лесничество, расположенное в малолесной (лесостепная зона) части республики на территории трёх районов: Аксубаевского, Новошешминского и Чистопольского. Общая площадь земельного фонда составляет 29622 га, в т.ч. лесные земли — 29077 га. Лесничество подразделяется на Аксубаевское (Ак-




1



2



3



4



5

1. р. Большая Сульча; 2. Офис продаж и обслуживания ПАО «Таттелеком»; 3. Родник «Изге чиймэ» в окрестностях г.т Аксубаево; 4. Лошади русской рысистой породы, разводимые в агрофирме «Актая»; 5. Птицефабрика КФХ Саниев В.Д.







субаевский район; 8989 га), Ибрайкиновское (Аксубаевский и Новошешминский районы; 8649 га) и Чебоксарское (Аксубаевский, Новошешминский и Чистопольский районы; 11984 га) участковые лесничества. Всего на А.р. приходится 25837 га, или 87,2% территории лесничества. В районе действуют ОАО «Аксубаевский маслодельный завод», ГБУ «Аксубаевский лесхоз», в сфере строительства работают ООО «Аксустрой», ООО «ПМК-Мелиорация», УРСЖ, ООО «Максад». По территории района проходят автомобильные дороги Чистополь – Нурлат, Чистополь – Черемшан.

В системе образования в районе функционируют: 15 дошкольных учреждений; 11 начальных (в т.ч. 6 комплексов начальная школа – сад), 7 неполных средних, 14 средних общеобразовательных школ (в т.ч. 3 гимназии), лицей, техникум универсальных технологий. Учреждения дополнительного образования представлены Центром внешкольной работы, Детской школой искусств, Детско-юношеской спортивной школой с 8 филиалами. В районе функционируют Фёдоровский дом-интернат, Аксубаевский дом милосердия и социальный приют для детей и подростков «Мечта».

В сфере культуры в настоящее время работают: районный Дом культуры, 28 сельских домов культуры и 25 клубных учреждений, центральная, детская и 38 массовых библиотек. Функционируют 3 музея: районный краеведческий музей в пгт Аксубаево (открыт в 1987 г., площадь – 180 м<sup>2</sup>, более 2000 ед. хр.), в котором собраны материалы по истории края (предметы этнографии, быта, орудия труда, документы, книги, фото-

графия и живопись); дом-музей Хасана Туфана в с. Старая Киреметь (открыт в 1990 г., площадь – 99 м<sup>2</sup>, 2328 ед. хр.), экспозиция посвящена жизни и литературной деятельности поэта, представлены личные вещи Х.Туфана, архивные документы, фотографии, в одной из комнат воссоздан интерьер крестьянского дома начала 20 в.; музей им. Газиза Кашапова в с. Новое Узеево (открыт в 1992 г., площадь – 25 м<sup>2</sup>, 775 ед. хр.), в котором хранятся рукописи, фотографии и произведения писателя, а также многочисленные предметы быта.

В районе функционируют 29 различных клубных формирований самодеятельного народного творчества, в том числе 4 народных театра: «Хевел» (с. Сунчелево; основан в 1986 г.; руководитель – В.Д.Малов), «Кив ял» (с. Старое Тимошкино; основан в 1980 г.; руководитель – И.Н.Терентьев), «Яшлэр» (с. Старые Киязлы; основан в 1985 г.; руководитель – Г.М.Абраров), «Эпизод» (пгт Аксубаево; основан в 1970 г.; руководитель – Г.В.Макарова); ансамбль народного и большого танца, чувашский народный фольклорный коллектив «Уяв» (с. Старое Тимошкино; основан в 1976 г.; руководитель – М.В.Расчилов); народный фольклорный ансамбль «Калина» (д. Нижняя Баланда; основан в 1981 г.; руководитель –



1. Здание администрации; 2. Чувашский национальный праздник Уяв; 3. Дом культуры; 4. Татарский народный праздник Сабантуй; 5. Соревнования «Лыжня России» и «Лыжня Татарстана» (2017 г.).





## Аксубаевский район

Л.Г.Третьяк), детский фольклорный коллектив «Веретёнышко» (д. Нижняя Баланда; основан в 1999 г.; руководитель — Т.Н.Воронина). В районе открыты национальные центры татарской (на базе Аксубаевского районного дома культуры; директор — Г.Х.Мингалеев), чувашской (на базе Старотимошкинского сельского дома культуры; директор — В.П.Майоров) и русской (на базе Нижнебаландинского сельского дома культуры; директор — Т.Н.Воронина) культуры.

В системе здравоохранения района действуют Центральная районная больница на 137 коек (основана в 1936 г.) и поликлиника, Староибрайкинская участковая больница (с. Старое Ибрайкино), 3 врачебные амбулатории и 53 фельдшерско-акушерских пункта. Спортивная инфраструктура А.р. включает 77 спортивных сооружений, в т.ч. универсальный спорткомплекс «Юность», где проходят занятия по мини-футболу, баскетболу, волейболу, самбо, кикбоксингу и др.; бассейн «Дельфин» с 8 дорожками; ипподром, шахматный и картинг-клуб.

Функционируют 23 мечети и 11 православных культовых сооружений.

Издаётся районная газета «Сельская новь» — «Авыл таңнары» — «Ял пурнасе» на русском, татарском и чувашском языках (основана в 1930 г., до 1936 г. называлась «Колхозная жизнь»).

На территории района выявлено около 200 археологических памятников, относящихся к эпохе бронзы, именьковской культуре, периоду Волжской Булгарии.

А.р. является родиной Героя Советского Союза Г.Г.Романова, Героев Социалистического Труда М.А.Михеева, Л.С.Петрова, Г.З.Салимзянова, В.В.Сорокиной, Ш.С.Хафизова; генералов А.М.Адгамова, С.Г.Гайфутдинова, В.А.Карташёва, А.П.Молоствова; деятелей науки и культуры М.И.Абдрахманова, С.А.Абрукова, Т.Д.Алексеева,



С.И.Золотусский



В.А.Карташёв




В.В.Сорокина



В.Г.Тимирязов

С.Х.Алишева, Н.Б.Бакирова, Ф.М.Белова, И.З.Гафиятова, Н.М.Гиматдиновой, Н.Думава, И.В.Егорова, Е.В.Еллиева, И.Н.Зиннурова, Я.Х.Ибрагимова, С.С.Ильина, Г.С.Кашапова, И.Л.Кузнецова, Р.М.Низамовой, В.М.Пескарёва, Н.Т.Саврукова, М.П.Сениэля, В.Г.Тимирязова, А.А.Трофимова, Х.Ф.Туфана (Хасана Туфана), Р.Р.Туфитулловой, А.Г.Хайруллина, А.Н.Хайруллина (Анвар Хайри), З.Т.Шарафутдинова, Н.И.Шелеби (псевдоним, настоящая фамилия — Полоруссов), В.В.Янилкина, Ю.В.Янилкина; государственных деятелей Р.К.Беляева, Г.Д.Данилова, Г.А.Динмухаметова, К.В.Никитина, Д.Н.Садиковой, М.Ф.Спиридонова, К.Г.Яковлева и др.

Среди уроженцев исчезнувших населённых пунктов: М.А.Демидов (1955, д. Большая Кулаковка — 2005) — административно-хозяйственный работник, директор ООО «Химокам», депутат Государственного Совета РТ; С.И.Золотусский (1955, пос. Совхоза «Большевик» — 2002) — писатель, член Союза писателей Москвы; В.А.Карташёв (р. 1936, пос. Совхоза «Большевик») — генерал-лейтенант, начальник разведки — заместитель начальника штаба Западного направления (с 1984 г.); В.В.Сорокина (р. 1936, пос. Михайловское) — свиноводка, Герой Социалистического Труда, кавалер ордена Трудового Красного Знамени; В.Г.Тимирязов (1937, д. Барское Енорускино — 2013) — экономист, юрист, доктор экономических наук, профессор, один из организаторов и ректор Института экономики, управления и права (с 1994 г.).



1–2. Аксубаевский краеведческий музей: внешний вид; фрагмент экспозиции, посвящённый чувашскому писателю Е.В.Еллиеву; 3. Здание редакции газеты «Сельская новь».



## АКСУБАЕВО (Аксубай)

*Посёлок городского типа (с 1973 г.), центр Аксубаевского района. Расположен в южной части Республики Татарстан, на р. Малая Сульча, в 58 км к северу от железнодорожной станции Нурлат (линия Ульяновск – Уфа). Расстояние до Казани 210 км.*

*До 1920 г. центр Аксубаевской волости Чистопольского уезда Казанской губернии. С 1920 г. в составе Чистопольского кантона ТАССР. С 10.8.1930 г. центр Аксубаевского района, с 1.2.1963 г. в Октябрьском районе, с 12.1.1965 г. районный центр.*

Основан во 2-й половине 17 в. ясачными и безьясачными чувашами. В дореволюционных источниках упоминается также под названием Троицкое. Первоначальное население А. составляли чуваша, позднее сюда переселились русские из с. Пичкасы Спасского уезда Казанской губернии. В 1749 г. образован Аксубаевский приход и построена Троицкая церковь, в 1800 г. возведено новое здание с приделом во имя преподобного Феодосия Тотемского. В 1855 г. церковь сгорела, на её месте первоначально была построена часовня, в 1864 г. — новая деревянная церковь с колокольней. В 1891 г. во время сильного пожара, уничтожившего центр села, пострадало и здание церкви. В 1898 г. на пожертвования помещиков М. Новосельцева, В. Марковникова, И. Жуковой и простых жителей был заложен каменный пятиглавый собор, освящён в 1914 г., центральный престол — Троицкий, один из приделов — в честь преподобного Феодосия Тотемского (в 1930-е гг. собор был разобран, из кирпича построены дом культуры, чувашское педагогическое учи-

лище (функционировало в 1932–1956 гг.), неполная средняя школа, магазин, коммунальная баня).

До 1860-х гг. жители относились к категориям помещичьих (в 1-й половине 19 в. принадлежали помещикам М. Стрижеву, А. М. Донаурову) и государственных крестьян. Основные занятия жителей в этот период — земледелие и скотоводство, были распространены бондарный и кузнечный промыслы. В начале 20 в. в А. располагалось волостное правление (с 1862 г.), функционировали земельный банк (с 1913 г.), фельдшерский пункт, крупнообдирка, 3 кузницы, 7 мелочных, винная и 3 пивные лавки, базар по пятницам, ежегодная ярмарка в июне. В 1850 г. открыта церковно-приходская школа, в 1867 г. преобразована в смешанную одноклассную русско-чувашскую земскую школу (в 1875 г. обучалось 43 мальчика, в 1895 г. — 70 мальчиков и 26 девочек). В 1910 г. открыты женская одноклассная школа, в 1911 г. — трёхклассное техническое ремесленное училище.

В 1919 г. открыта начальная школа, в 1932 г. преобразована в неполную среднюю, в 1935 г. — в среднюю, в 1998 г. — в гимназию, в 2012 г. — в лицей. В 1932 г. на базе Сунчелеевской школы красной молодёжи создан чувашский педагогический техникум, в 1937 г. преобразован в педагогическое училище, в 1936 г. училище переведено из с. Сунчелеево в А. (построено новое здание), в 1956 г. закрыто. В 1993 г. открыта средняя школа № 2, в 2003 г. — средняя школа № 3. В 1929 г. в А. организованы колхозы «12-я годовщина Октября» и им. Ульянова, которые в 1930 г. были объединены в колхоз им. Кирова. В 1956 г. преобразован в совхоз «Большевик», в 1957 г. в его состав вошёл колхоз им. Чкалова (с. Верхняя Баланда), в 1961 г. переименован в совхоз «Аксубаевский», в 1961 г. в его состав вошёл колхоз им. Хрущёва (с. Русская Киреметь). В 1995–2006 гг. коллективное предприятие «Аксубаевский», в 1981 г. из его состава выделен совхоз «Баландинский» (с. Верхняя Баланда). Ныне функционируют ООО «Агрофирма «Аксубаевская» и «Агрофирма «Актай». В 1931 г. между А. и До-



1. Здание банка (1913 г.); 2. Техническое ремесленное училище (1910-е г.).





*В.И.Волков*



*А.В.Заварихин*



*Е.М.Смирнова*



*Р.Ч.Тихватуллин*



*Н.А.Янилкин*

науровкой открыта первая в Аксубаевском районе МТС, в 1958 г. преобразована в РТС, в 1961 г. — в «Сельхозтехнику». В 1935 г. открыты кирпичный завод и аэродром, в 1946 г. — пожарная вышка. В А. расположены ОАО «Аксубаевский маслодельный завод» (1931 г.), асфальтобетонный завод АО «Татавтодор», ООО «Энергосервис», типография. Действуют детская школа искусств (открыта в 1970 г. как музыкальная школа, с 1992 г. современное название), детско-юношеская спортивная школа (с 2000 г.), техникум универсальных технологий (основан в 1973 г. как СПТУ), 5 детских садов (1961, 1980, 1985, 1995, 2014 гг.); кинотеатр, дом культуры (с 1939 г.), районная (основана в 1919 г. как волостная изба-читальня, с 1930 г. — районная библиотека) и детская (с 1950 г.) библиотеки, центральная районная больница (с 1936 г.), церковь в честь преподобного Фео-

досия Тотемского (с 1994 г.), молитвенный дом Николая Чудотворца при кладбище (с 2004 г.), мечеть (с 1999 г.). В 1987 г. открыт краеведческий музей (основатель — В.И.Волков). Площадь музея составляет 180 м<sup>2</sup>, коллекции насчитывают около 2000 ед. хр.

В пгт сохранились объекты культурного наследия: комплекс зданий технического ремесленного училища — одноэтажный деревянный дом, построенный в 1910-е гг. для технического ремесленного училища (располагались квартиры преподавателей, здесь с 1936 по 1941 гг. жил и работал чувашский писатель Е.В.Еллиев), одноэтажное деревянное здание учебных классов и кирпичный корпус мастерских; двухэтажное здание банка (1910–1913 гг., памятник архитектуры республиканского значения).

В окрестностях пгт выявлены археологические памятники: поселение и курганный группа, относящиеся к



*пгт Аксубаево. 1. Храм в честь преподобного Феодосия Тотемского; 2. Мечеть; 3. Аллея героев войны и труда; 4. Детская школа искусств; 5. Бассейн «Дельфин»; 6. Спорткомплекс «Юность».*





срубной культуре; городище и 2 селища, — болгарские памятники домонгольского периода.

Среди известных уроженцев пгт: А.А.Безруков (р. 1928) — геолог-химик, писатель, почётный гражданин Кавалеровского района Приморского края; В.И.Волков (1928–1991) — краевед, основатель Аксубаевского районного историко-краеведческого музея, заслуженный работник культуры РТ; А.А.Гуляев (1920–1992) — административно-хозяйственный деятель, заслуженный лесовод ТАССР, министр лесного хозяйства ТАССР (в 1979–1984 гг.), депутат Верховного Совета ТАССР (в 1980–1985 гг.); Н.А.Зотеева (р. 1934) — писатель, заслуженный работник культуры РТ, заслуженный деятель Чувашской национальной культуры; Р.А.Кузоров (р. 1973) — административно-хозяйственный деятель, глава Нурлатского района (в 2013–2018 гг.), министр лесного хозяйства РТ (с 2018 г.); Е.М.Смирнова (р. 1928) — экономист, доктор экономических наук, профессор, заслуженный деятель науки ТАССР; Ю.А.Трофимов (р. 1963) — кандидат искусствоведения, доцент; Р.Ч.Тухватуллин (р. 1966) — актёр, народный артист РТ; Н.А.Янилкин (р. 1931) — педагог, автор книг о земляках — защитниках родины.

В разные годы в А. жили и работали: А.В.Гнеденков (1921–1998) — партийный и административно-хозяйственный работник, 1-й секретарь Аксубаевского райкома (в 1956–1961 гг.), депутат Верховного Совета ТАССР (в 1963–1985 гг.), кавалер ордена Отечественной войны 2-й степени, двух орденов Трудового Красного Знамени, Красной Звезды, Дружбы народов, «Знак Почёта»; С.Л.Ефимович (р. 1959) — хирург, доктор медицинских наук, заведующий хирургическим отделением Аксубаевской центральной районной больницы (в 1983–1986 гг.); А.В.Заварихин (1932–2017) — журналист, поэт, художник, заслуженный работник культуры ТАССР. С 1966 г. в газете «Сельская новь»: журналист, заместитель редактора, ответственный секретарь, редактор (в 1979–1994 гг.); Н.В.Манаков (р. 1941) — поэт; И.Б.Михайлович (1935–2004) — партийный и административно-хозяйственный деятель, 1-й секретарь Аксубаевского райкома КПСС (в 1969–1973 гг.), 1-й заместитель министра заготовок РСФСР (в 1985–1986 гг.), хлебопродуктов РСФСР (в 1986–1988 гг.), советник Председателя Государственной думы Федерального собрания РФ (в 1996–1999 гг.).

Число жителей: в 1782 г. — 173 души мужского пола; 1859 г. — 1016, 1897 г. — 1675, 1908 г. — 2015, 1920 г. — 2244, 1926 г. — 2385, 1938 г. — 3401, 1949 г. — 2850, 1958 г. — 2911, 1970 г. — 4751, 1989 г. — 7,6 тыс., 2002 г. — 9519, 2010 г. — 10008, 2015 г. — 9984 чел. (чуваша — 36,4%, русские — 32,8%, татары — 29,4%).

**АЗАТ**, деревня в на левом притоке р.Малая Сульча, в 10 км к юго-востоку от пгт Аксубаево. Основана в

1926 г. выходцами из с. Старые Чукалы Буинского кантона ТАССР. Со времени основания входила в Аксубаевскую волость Чистопольского кантона ТАССР. С 10.8.1930 г. в Аксубаевском, с 1.2.1963 г. в Октябрьском, с 12.1.1965 г. в Аксубаевском районах. Ныне входит в состав Новоаксубаевского сельского поселения.

В 1930 г. в деревне организован колхоз им. Ленина, в 1953 г. в его состав вошёл колхоз им. Тельмана (с. Новое Аксубаево), центральная усадьба переведена в с.Новое Аксубаево, в 1958 г. объединён с колхозом им. Ильича (д.Кисы). С 1993 г. коллективное предприятие «Кисинский» и АКХ им. Ленина, с 2004 г. в составе ООО «Агрофирма «Вамин-Аксу». Жители занимаются полеводством, мясо-молочным скотоводством.

Число жителей: в 1926 г. — 54, 1938 г. — 190, 1949 г. — 183, 1958 г. — 122, 1970 г. — 185, 1979 г. — 185, 1989 г. — 122, 2002 г. — 126, 2010 г. — 99, 2015 г. — 98 чел. (татары).

**АКСУБА́ЕВСКОГО ЛЕСОЗАВО́ДА**, посёлок в верховье р. Канавка, в 8 км к юго-востоку от пгт Аксубаево. Основан в 1930-х гг. Со времени основания в Аксубаевском, с 1.2.1963 г. в Октябрьском, с 12.1.1965 г. в Аксубаевском районах. Ныне входит в состав Кривоозёрского сельского поселения.

В довоенные годы здесь производили строительные материалы для колхозов и совхозов. С началом Великой Отечественной войны посёлок был переведён на особое военное положение и стал выполнять специальный заказ для фронта (брички, гужевая клёпка для хомутов, бочки, лыжи, дубовые снегоступы, приклады для стрелкового оружия и др.). В 1948 г. в посёлке открыта начальная школа (в 1967 г. построено новое здание), в 1972 г. вошла в состав Верхнебаландинской школы. Жители работают в ГБУ «Аксубаевский лесхоз».

Число жителей: в 1938 г. — 219, 1949 г. — 102, 1970 г. — 50, 1989 г. — 25, 2002 г. — 31, 2010 г. — 15, 2015 г. — 27 чел. (чуваша).

**АЛГÁ**, деревня на р. Карасинка, в 21 км к юго-западу от пгт Аксубаево. Основана в начале 1920-х гг. До 1940 г. носила название Садыковское. Со времени основания входила в состав Старо-Альметьевской волости Чистопольского кантона ТАССР. С 10.8.1930 г. в Билярском, с 10.2.1935 г. в Тельманском, с 16.7.1958 г. в Аксубаевском, с 1.2.1963 г. в Октябрьском, с 12.1.1965 г. в Аксубаевском районах. Ныне входит в состав Трудолюбовского сельского поселения.

В 1930 г. в деревне организован колхоз «Маяк». В 1950-е гг. вошёл в состав колхоза «Октябрь» (с. Трудолюбово). В 1994–2006 гг. коллективное предприятие «Октябрь». С 2006 г. в составе ООО «Агрофирма «Вамин-Аксу». Ныне в составе ООО «Сэт Иле-Аксу». Жители занимаются полеводством.



Число жителей: в 1926 г. — 94, 1938 г. — 158, 1949 г. — 142, 1958 г. — 153, 1970 г. — 221, 1979 г. — 174, 1989 г. — 112, 2002 г. — 96, 2010 г. — 85, 2015 г. — 74 чел. (татары).

**АЛЕКСЕЕВКА**, деревня в 27 км к юго-востоку от пгт Аксубаево. По некоторым сведениям, основана последователями христианской религиозной секты хлыстов. В 1921 г. из с. Новое Узеево переселилось 30 семей. Со времени основания входила в Кутушскую волость Чистопольского кантона ТАССР. С 10.8.1930 г. в Аксубаевском, с 1.2.1963 г. в Октябрьском, с 12.1.1965 г. в Аксубаевском районах. Ныне входит в состав Беловского сельского поселения.

В 1920-х гг. здесь работала начальная школа. В 1969 г. в деревню переведена Фёдоровская начальная школа (в 1987 г. построено новое здание), в 2014 г. закрыта. В начале 1930-х гг. в деревне организован колхоз «17-й съезд ВКП(б)», в 1950 г. вошёл в состав колхоза им. Андреева (с. Старое Тимошкино), в 1955 г. при разделении колхоза деревня вошла в состав колхоза «Вперёд», который в 1968 г. вошёл в состав колхоза «Дружба». В 1980 г. между дд. Алексеевка и Фёдоровка открыт питомник

Восходского лесничества, построена теплица. В 1986 г. при разделении колхоза «Дружба» деревня вошла в колхоз «Верный путь» (д. Беловка). В 1994–2006 гг. коллективное предприятие «Верный путь». В деревне действуют сельский клуб, фельдшерско-акушерский пункт.

Число жителей: в 1926 г. — 160, 1938 г. — 240, 1949 г. — 240, 1958 г. — 279,



д. Беловка. 1. Бюст Н.И. Полорусова-Шелеби; 2. Улица деревни.

1970 г. — 304, 1979 г. — 228, 1989 г. — 161, 2002 г. — 175, 2010 г. — 133, 2015 г. — 137 чел. (чуваши).

**АХМАТКА**, деревня на р. Ахматка, в 29 км к югу от пгт Аксубаево. По некоторым сведениям, основана в 1929 г. выходцами из с. Старое Мокшино. Со времени основания в Аксубаевском, с 10.2.1935 г. в Тельманском, с 16.7.1958 г. в Аксубаевском, с 1.2.1963 г. в Октябрьском, с 12.1.1965 г. в Аксубаевском районах. Ныне входит в состав Мюдовского сельского поселения.

В 1934 г. в деревне организован колхоз им. Разумова, переименованный в колхоз им. Ежова, позже — в «Искра». В 1954 г. вошёл в состав колхоза им. Калинина (с. Старое Мокшино), который в 1957 г. вошёл в совхоз «МЮД». В 1991 г. совхоз разделён, деревня вошла в совхоз «Мокшинский». В 1995–1997 гг. коллективное предприятие «Мокшинский», в 1998–2007 гг. ООО «Прогресс». В 1930-е гг. в деревне открыта начальная школа, с 2003 г. — филиал Старомокшинской средней школы (школа-дом), с 2011 г. — её структурное подразделение, в 2014 г. закрыта. В 1965 г. построен медпункт. Жители занимаются полеводством, мясо-молочным скотоводством.

Число жителей: в 1938 г. — 180, 1949 г. — 140, 1958 г. — 156, 1970 г. — 213, 1979 г. — 173, 1989 г. — 120, 2002 г. — 104, 2010 г. — 84, 2015 г. — 62 чел. (чуваши).

**БАТЫР**, деревня в 13 км к юго-востоку от пгт Аксубаево. Основана в 1930-х гг. Со времени основания в Аксубаевском, с 1.2.1963 г. в Октябрьском, с 12.1.1965 г. в Аксубаевском районах. Ныне входит в состав Старотимошкинского сельского поселения.

В 1930 г. в деревне организован колхоз «Батыр». Жители занимаются полеводством, мясо-молочным скотоводством.

Среди известных уроженцев деревни: Р.С.Хаммаев (1947–2003) — административно-хозяйственный деятель, глава администрации г. Набережные Челны (в 1999–2003 гг.), почётный гражданин г. Набережные Челны.

Число жителей: в 1938 г. — 92, 1949 г. — 103, 1958 г. — 81, 1970 г. — 41, 1979 г. — 26, 1989 г. — 28, 2002 г. — 21, 2010 г. — 21, 2015 г. — 28 чел. (татары).

**БЕЛÓВКА**, деревня на р. Большая Сульча, в 22 км к юго-востоку от пгт Аксубаево. Основана в 1921 г. выходцами из с. Новое Узеево. С момента основания входила в Кутушскую волость Чистопольского кантона ТАССР. С 10.8.1930 г. в Аксубаевском, с 1.2.1963 г. в Октябрьском, с 12.1.1965 г. в Аксубаевском районах. Ныне входит в состав Беловского сельского поселения.

В деревне работала начальная школа, в 2004 г. присоединена к Новоузеевской неполной средней школе.



В 1930 г. в деревне организован колхоз «Красное знамя», в 1955 г. вошёл в состав колхоза «Вперёд» (д. Андреевка), в 1968 г. — в состав колхоза «Дружба». В 1986 г. при разделении колхоза деревня вошла в колхоз «Верный путь». В 1994–2006 гг. коллективное предприятие «Верный путь». Жители занимаются полеводством, мясо-молочным скотоводством. До 2016 г. работал детский сад. В деревне действуют дом культуры, библиотека, фельдшерско-акушерский пункт. Перед зданием школы установлен бюст народного поэта Чувашии Н.И.Полоруссова-Шелеби. В деревне имеется обустроенный родник.

Среди известных уроженцев деревни: Е.Г.Алексеева (р. 1973) — писательница, журналист, публицист.

Число жителей: в 1926 г. — 474, 1938 г. — 525, 1949 г. — 391, 1958 г. — 442, 1970 г. — 607, 1979 г. — 538, 1989 г. — 360, 2002 г. — 378, 2010 г. — 364, 2015 г. — 358 чел. (чуваши).

**ВАСИЛЬЕВКА**, посёлок в верховье р. Саврушка, в 15 км к северо-западу от пгт Аксубаево. Основан в 1910-х гг. выходцами из с. Старые Савруши.

До 1920 г. входил в состав Ново-Адамской волости Чистопольского уезда Казанской губернии. С 1920 г. в составе Чистопольского кантона ТАССР. С 10.8.1930 г. в Аксубаевском, с 1.2.1963 г. в Октябрьском, с 12.1.1965 г. в Аксубаевском районах. Ныне входит в состав Саврушского сельского поселения.

В 1930 г. в посёлке организован колхоз «Социализм», в 1949 г. вошёл в состав колхоза «Коминтерн» (с. Старые Савруши). В 1953 г. посёлок стал частью отделения № 1 колхоза им. Куйбышева. В 1989 г. колхоз разделён на 2 части: им. Куйбышева (с. Старые Савруши и пос. Васильевка) и «Знамя» (с. Савруши и д. Нижние Савруши). С 1995 г. коллективное предприятие им. Куйбышева. В 1998–2006 гг. ООО «Луч». Жители работают преимущественно в ООО «Агрофирма «Аксубаевская», занимаются полеводством, свиноводством, пчеловодством. В 1960-е гг. в посёлке открыта начальная школа, в 2003 г. закрыта. Действует фельдшерско-акушерский пункт.

В окрестностях посёлка выявлены 2 селища болгарского периода (Васильевские селища I и II), поселение срубной археологической культуры и курган (1-е тысячелетие н.э.).

Число жителей: в 1926 г. — 203, 1938 г. — 275, 1949 г. — 261, 1958 г. — 312, 1970 г. — 409, 1979 г. — 416, 1989 г. — 246, 2002 г. — 216, 2010 г. — 237, 2015 г. — 222 чел. (чуваши).

**ВЁРХНЯЯ БАЛАНДА**, село на р. Канавка, в 7 км к югу от пгт Аксубаево. В дореволюционных источниках упоминается также под названием Верхнее Дёмкино, Баланда. Основано в середине 18 в. крещёными чувашами. До 1860-х гг. жители относились к категории государст-

венных крестьян. Основные занятия жителей в этот период — земледелие и скотоводство, был распространён бондарный промысел. В 1891 г. открыта одноклассная русско-чувашская церковно-приходская школа (в 1903 г. в ней обучалось 87 мальчиков и 12 девочек, в 1915 г. — 65 и 28 соответственно). В конце 19 в. открыта школа грамоты (в 1890 г. обучалось 40 учащихся, в 1904 г. — 56).

В 1898 г. построена церковь во имя Святого Николая Чудотворца (закрыта в 1930 г., в здании были размещены клуб и библиотека, в 1989 г. сгорела, в 2014 г. на её месте установлена памятная стела). До 1898 г. село относилось к приходу Троицкой церкви с. Кутуши. В начале 20 в. в селе функционировали крупобдирка, 3 мелочные лавки. В этот период земельный надел сельской общины составлял 2697,3 дес.

До 1920 г. село входило в состав Старо-Мокшинской волости Чистопольского уезда Казанской губернии. С 1920 г. в составе Чистопольского кантона ТАССР. С 10.8.1930 г. в Аксубаевском, с 1.2.1963 г. в Октябрьском, с 12.1.1965 г. в Аксубаевском районах. Ныне входит в состав Кривоозёрского сельского поселения.

До Великой Отечественной войны в селе открыта начальная школа, в 1943 г. преобразована в семилетнюю, в 1958 г. — в начальную (в 1972 г. к ней присоединена Лесозаводская начальная школа), в 2004 г. закрыта. В 1930 г. организован колхоз «Трудовик», в 1951 г. объединён с колхозом им. Чкалова (центральная усадьба в с. Верхняя Баланда). В 1957 г. колхоз им. Чкалова объединён с колхозом «Большевик» (пос. Аксубаево), который в 1961 г. переименован в «Аксубаевский» (пос. Аксубаево). В 1981 г. из совхоза «Аксубаевский» выделен совхоз «Баландинский», преобразованный в 1995 г. в одноимённое коллективное предприятие. В 2001–2003 гг. подсобное хозяйство Аксубаевской межхозяйственной строительной организации. В 2003 г. производственная территория села отошла к ООО «Актай».

Среди известных уроженцев села: И.Л.Кузнецов (р. 1951) — учёный в области металлоконструкций, доктор технических наук; Н.В.Петрова (р. 1955) — писательница, краевед.

Число жителей: в 1782 г. — 100 душ мужского пола; 1859 г. — 727, 1897 г. — 1488, 1908 г. — 1691, 1920 г. — 1728, 1926 г. — 1454, 1938 г. — 1094, 1949 г. — 892, 1958 г. — 578, 1970 г. — 540, 1979 г. — 329, 1989 г. — 122, 2002 г. — 93, 2010 г. — 57, 2015 г. — 40 чел. (русские).

**ВЛАДИМИРОВКА**, деревня в 23 км к юго-западу от пгт Аксубаево. Основана в 1920-х гг. Со времени основания в составе Старо-Альметьевской волости Чисто-



*И.Л.Кузнецов*





польского кантона ТАССР. С 10.8.1930 г. в Биярском, с 10.2.1935 г. в Тельманском, с 16.7.1958 г. в Аксубаевском, с 1.2.1963 г. в Октябрьском, с 12.1.1965 г. в Аксубаевском районах. Ныне входит в состав Трудолюбовского сельского поселения.

В 1930 г. в деревне организована сельскохозяйственная артель им. Ворошилова, позже переименована в колхоз «Возрождение». С 1950-х гг. в составе колхоза «Октябрь» (с. Трудолюбово).

Число жителей: в 1926 г. — 201, 1938 г. — 231, 1958 г. — 84, 1970 г. — 64, 1979 г. — 72, 1989 г. — 21, 2002 г. — 14, 2010 г. — 30, 2015 г. — 3 чел. (русские).

**ЕМЁЛЬКИНО**, село на р. Адамка, в 25 км к северо-западу от пгт Аксубаево. Основано во 2-й половине 18 в. До 1860-х гг. жители относились к категории государственных крестьян. Основные занятия жителей в этот период — земледелие и скотоводство. В 1898 г. открыта мужская чувашская школа Братства святителя Гурия, в 1900 г. преобразована в земскую (в 1903 г. обучалось 30 учащихся, в 1920 г. — 15 мальчиков и 2 девочки). В начале 20 в. в селе функционировали 2 мельницы, мелочная лавка. В этот период земельный надел сельской общины составлял (совместно с д. Черёмушка) 960 дес. Село относилось к приходу Казанско-Богородицкой церкви в с. Новопоселённая Сосновка.



с. Емелькино. 1. Многофункциональный культурный центр; 2. Памятник воинам-землякам – участникам Великой Отечественной войны; 3. Школа.



К.К.Гилманов



А.П.Молоствов



К.В.Никитин

До 1920 г. село входило в состав Ново-Адамской волости Чистопольского уезда Казанской губернии. С 1920 г. в составе Чистопольского кантона ТАССР. С 10.8.1930 г. в Биярском, с 1.2.1963 г. в Чистопольском, с 4.3.1964 г. в Алексеевском, с 29.8.1977 г. в Аксубаевском районах. Ныне центр Емелькинского сельского поселения.

В первые годы советской власти была открыта начальная школа первой ступени. В 1935 г. в новое помещение была перевезена Старочувадамская школа колхозной молодёжи, образованная в результате слияния двух учебных заведений школа была преобразована в неполную среднюю, в 1953 г. — в восьмилетнюю, в 1965 г. — в среднюю (в 1984 г. построено новое здание). В школе действуют краеведческий, литературно-краеведческий музеи. В 1939 г. в селе организован колхоз «Восток-3». В 1995–2004 гг. коллективное предприятие «Восток-3». Жители занимаются молочным скотоводством. В селе действуют многофункциональный культурный центр, библиотека, фельдшерско-акушерский пункт, церковь апостола Андрея Первозванного (с 2001 г.). На территории села разбит парк и установлен мемориальный комплекс погибшим во время Великой Отечественной войны.

В окрестностях села выявлено 5 селищ — памятники Волжской Булгарии домонгольского периода (Емелькинские селища I, II, III, IV, V).

Среди известных уроженцев села: К.В.Никитин (р. 1959) — организатор производства и муниципального хозяйства, кандидат экономических наук, заместитель министра сельского хозяйства Чувашской Республики (в 2015–2016 гг.).

Число жителей: в 1859 г. — 158, 1897 г. — 201, 1908 г. — 355, 1920 г. — 402, 1926 г. — 365, 1938 г. — 376, 1949 г. — 342, 1958 г. — 520, 1970 г. — 515, 1979 г. — 429, 1989 г. — 290, 2002 г. — 265, 2010 г. — 267, 2015 г. — 252 чел. (чуваши).

**ЕРЁПКИНО**, деревня в бассейне р. Большая Сульча, в 14 км к юго-востоку от пгт Аксубаево. Основана в начале 20 в. Первоначальное название Никольское Товарищество. В 1915–1917 гг. работала школа грамоты Братства святителя Гурия. В 1917 г. земельный надел сельской общины составлял 1961 дес. Деревня относилась к приходу Ильинской церкви с. Николаевка.



До 1920 г. деревня входила в состав Кутушской волости Чистопольского уезда Казанской губернии. С 1920 г. в составе Чистопольского кантона ТАССР. С 10.8.1930 г. в Аксубаевском, с 1.2.1963 г. в Октябрьском, с 12.1.1965 г. в Аксубаевском районах. Ныне входит в состав Староtimoшкинского сельского поселения.

До 1928 г. открыта начальная школа (в 1928 г. построено новое здание), в 2013 г. закрыта. В 1930 г. в деревне организован колхоз им. Чапаева. В 1993–2006 гг. КФХ «Эн Эн Эм». Жители занимаются полеводством, мясо-молочным скотоводством. В деревне действуют начальная школа, фельдшерско-акушерский пункт (с 2013 г.).

Среди известных уроженцев деревни: А.П.Молоствов (р. 1945) — генерал-майор, заместитель командующего армией по вооружению — начальник управления вооружением в г. Семипалатинск и в Западной группе войск в Германии (в 1986–1993 гг.), награждён орденом «За службу Родине» 3-й степени.

Число жителей: в 1908 г. — 110, 1920 г. — 159, 1926 г. — 204, 1938 г. — 214, 1949 г. — 226, 1958 г. — 234, 1970 г. — 267, 1979 г. — 233, 1989 г. — 128, 2002 г. — 119, 2010 г. — 127, 2015 г. — 123 чел. (чуваши).

**ЗАРЯ́**, посёлок в верховье р.Саврушка, в 21 км к северу от пгт Аксубаево. Основан в 1927 г. выходцами из с. Урмандеево.

Со времени основания в составе Ново-Адамской волости Чистопольского кантона ТАССР. С 10.8.1930 г. в Аксубаевском, с 1.2.1963 г. в Октябрьском, с 12.1.1965 г. в Аксубаевском районах. Ныне входит в состав Урмандеевского сельского поселения.

В 1930 г. в посёлке организован колхоз «Заря», который в 1932 г. вошёл в состав колхоза «Трудовой» (с. Урмандеево), позже — колхоза «Ударник» (центральная усадьба в с. Урмандеево). С 1934 г. в составе колхоза «Трудовой» (с. Урмандеево), в 1950 г. — колхоза им. Сталина (центр — с. Урмандеево), в 1961 г. переименован в «Путь к коммунизму», в 1963 г. — в колхоз им. Карла Маркса. В 1989–2003 гг. КФХ «Асанваг». Жители занимаются полеводством, работают в КФХ. В посёлке имеется обустроенный родник. В 1937 г. открыта начальная школа, в 1974 г. закрыта.

Число жителей: в 1938 г. — 155, 1949 г. — 169, 1958 г. — 186, 1970 г. — 146, 1979 г. — 108, 1989 г. — 62, 2002 г. — 73, 2010 г. — 78, 2015 г. — 86 чел. (чуваши).

**ИЛЯШКИНО**, деревня на правом притоке р. Малая Сульча, в 13 км к северо-востоку от пгт Аксубаево. Основана в 1916–1917 гг. некрещёными чуваши, выходцами из с. Новое Ильдераково.

До 1920 г. деревня входила в состав Аксубаевской волости Чистопольского уезда Казанской губернии.

С 1920 г. в составе Чистопольского кантона ТАССР. С 10.8.1930 г. в Аксубаевском, с 1.2.1963 г. в Октябрьском, с 12.1.1965 г. в Аксубаевском районах. Ныне входит в состав Староильдераковского сельского поселения.

В 1921 г. в деревне открыта начальная школа, в 2003 г. закрыта. В 1930-е гг. организован колхоз «Трактор», в 1950 г. вошёл в состав колхоза «Добровolec» (с. Новое Ильдераково). Жители работают преимущественно в «Аксу-Агро», занимаются полеводством, мясным скотоводством. В деревне действуют сельский клуб (работает вокальный ансамбль «Сеспель»), фельдшерско-акушерский пункт.

В окрестностях деревни выявлено Иляшкинское городище, археологический памятник булгарского домонгольского периода.

Число жителей: в 1920 г. — 467, 1926 г. — 528, 1938 г. — 496, 1949 г. — 419, 1958 г. — 418, 1970 г. — 435, 1979 г. — 406, 1989 г. — 220, 2002 г. — 137, 2010 г. — 129, 2015 г. — 121 чел. (чуваши).

**ИНДУСТРИАЛЬНЫЙ**, посёлок в бассейне р. Киреметь (правый приток р. Малая Сульча), в 12 км к западу от пгт Аксубаево. Основан в 1920-е гг. выходцами из с. Новая Киреметь. Первоначальное название Енбаевка, позже Индустрия.

Со времени основания в составе Аксубаевской волости Чистопольского кантона ТАССР. С 10.8.1930 г. в Аксубаевском, с 1.2.1963 г. в Октябрьском, с 12.1.1965 г. в Аксубаевском районах. Ныне входит в состав Новокиреметского сельского поселения.

В 1930 г. в посёлке организован колхоз «Суначи». В посёлке работала начальная школа, в 2004 г. присоединена к Новокиреметской начальной школе. Жители работают преимущественно в ООО «Сэт Иле-Аксу», занимаются полеводством, молочным скотоводством.

Среди известных уроженцев посёлка: К.К.Гилманов (р. 1956) — административно-хозяйственный деятель, глава Аксубаевского муниципального района (с 2008 г.).

Число жителей: в 1926 г. — 282, 1938 г. — 336, 1949 г. — 329, 1958 г. — 279, 1970 г. — 268, 1979 г. — 215, 1989 г. — 69, 2002 г. — 64, 2010 г. — 55, 2015 г. — 49 чел. (татары).

**КАЛИНОВКА**, деревня на правом притоке р. Малая Сульча, в 18 км к северо-востоку от пгт Аксубаево. Основана в 1929 г. выходцами из с. Чувашское Енорускино как посёлок им. Калинина.

Со времени основания в Аксубаевском, с 1.2.1963 г. в Октябрьском, с 12.1.1965 г. в Аксубаевском районах. Ныне входит в состав Староильдераковского сельского поселения.

В 1930 г. в деревне организован колхоз им. Калинина, в 1952 г. объединён с колхозом «Двигатель»



(с. Чувашское Енорускино) в колхоз им. Калинина (центральная усадьба в с. Чувашское Енорускино). В 1961 г. колхоз им. Калинина вошёл в состав колхоза им. Красных Героев (с. Старое Ильдеряково). В 1980 г. вышел из состава колхоза им. Красных Героев в составе колхоза им. Калинина. В 1995–2005 гг. коллективное предприятие «Ключи». С 1930 г. в деревне некоторое время работала начальная школа.

Среди известных уроженцев деревни: Д.Н.Садикова (р. 1960) — государственный деятель, министр юстиции Чувашской Республики (в 1995–2000 гг.).

Число жителей: в 1938 г. — 168, 1949 г. — 156, 1958 г. — 148, 1970 г. — 105, 1979 г. — 71, 1989 г. — 15, 2002 г. — 9, 2010 г. — 1, 2015 г. — 2 чел. (чувашаи).

**КАРАСА́** (Карасу), деревня на р. Малая Сульча, в 15 км к юго-западу от пгт Аксубаево. Известна с 1710 г. До начала 1960-х гг. в официальных документах подразделялась на 2 самостоятельных населённых пункта: Татарская Караса и Русская Караса, в первом проживали татары, во втором — русские и чувашаи (поселились в конце 18 в.). С 17.5.1965 г. современное название. До 1860-х гг. жители относились к категории государственных крестьян (бывшие экономические). Основные занятия жителей в этот период — земледелие и скотоводство, были распространены бондарный, смолокурный, дегтярный, столярный, кузнечный, сапожный, валяльный, красильно-набивной промыслы. В начале 18 в. в деревне открыта первая мечеть, в 1851 г. построена новая, в 1904 г. мечеть сгорела, в 1906 г. восстановлена. В 1904 г. открыта вторая мечеть. При мечетях функционировали медресе. В 1901 г. в русско-чувашской части открыта одноклассная земская школа. В 1831–1867 гг. располагалось волостное правление. В начале 20 в. в деревне функционировали земская ветеринарная больница, мельница, 3 крупнообдирки, 8 мелочных лавок. В этот период земельный надел сельской общины составлял 2796 дес. Православное население деревни относилось к приходу Вознесенской церкви с. Сунчелеево.

До 1920 г. деревня входила в состав Старо-Мокшинской волости Чистопольского уезда Казанской губернии. С 1920 г. в составе Чистопольского кантона ТАССР. С 10.8.1930 г. в Аксубаевском, с 10.2.1935 г. в Тельманском, с 16.7.1958 г. в Аксубаевском, с 1.2.1963 г. в Октябрьском, с 12.1.1965 г. в Аксубаевском районах. Ныне центр Карасинского сельского поселения.

В 1919 г. открыта начальная школа, в 1934 г. преобразована в неполную среднюю (в 1934 г. построено новое здание), в 1961 г. — в восьмилетнюю, в 1995 г. — в неполную среднюю (построено новое здание), с 2010 г. школа



Н.М.Гиматдинова



И.Г.Зайниев

носит имя З.Т.Шарафутдинова. В 1930-е гг. организованы колхозы «Комсомолец» (д. Русская Караса) и им. Тукая (д. Татарская Караса), позже объединены в колхоз им. Тукая. В 1957 г. колхоз вошёл в состав совхоза «МЮД», в 1982 г. из его состава выделился совхоз «Сунчелеевский», из которого в 1989 г. выделился совхоз «Карасинский». С 1996 г. коллективное предприятие «Карасинский». В 2006–2014 гг. ООО «Агрофирма «Вамин–Аксу». С 2014 г. ООО «Сэт Иле–Аксу». Жители работают преимущественно в ООО «Сэт иле–Аксу», занимаются полеводством, молочным скотоводством. В деревне действуют комплекс школа – детский сад (с 2016 г.), многофункциональный центр, сельский клуб, библиотека, фельдшерско-акушерский пункт, мечеть (с 1997 г.).

В окрестностях деревни выявлены археологические памятники: Карасинское городище и Карасинское селище, относящиеся к булгарскому домонгольскому периоду.

Среди известных уроженцев деревни: Н.М.Гиматдинова (р. 1956) — писательница, лауреат Государственной премии им. Г.Тукая, заслуженный работник культуры РТ; И.Г.Зайниев (р. 1987) — драматург, драматический актёр; З.Т.Шарафутдинов (1950–2002) — педагог, доктор педагогических наук, профессор, заслуженный учитель школы ТССР, заслуженный деятель науки РТ, заслуженный работник высшей школы РФ, ректор Набережно-челнинского педагогического института (в 1990–2002 гг.).

Число жителей: в 1782 г. — 123 души мужского пола; 1859 г. — 1053, 1897 г. — 1800, 1908 г. — 2307, 1920 г. — 2446, 1926 г. — 2044, 1938 г. — 1724, 1949 г. — 1109, 1958 г. — 443, 1970 г. — 1317, 1979 г. — 1127, 1989 г. — 676, 2002 г. — 629, 2010 г. — 550, 2015 г. — 511 чел. (татары).

**КЗЫЛ ТАУ** (Кызылтау), деревня на правом притоке р. Большая Сульча, в 21 км к юго-востоку от пгт Аксубаево. Основана в 1929 г. переселенцами из с. Старые Киязлы.

Со времени основания в составе Кутушской волости Чистопольского кантона ТАССР. С 10.8.1930 г. в Первомайском, с 26.4.1940 г. в Аксубаевском, с 1.2.1963 г. в Октябрьском, с 12.1.1965 г. в Аксубаевском районах. Ныне входит в состав Старокиязлинского сельского поселения.

В 1930 г. в деревне организован колхоз «Кзыл Тау». В 1996–2006 гг. коллективное предприятие «Кзыл Тау». Жители занимаются полеводством, молочным скотоводством, пчеловодством. До 2010 г. работала начальная школа – детский сад. В деревне действуют сельский клуб, фельдшерско-акушерский пункт, мечеть (с 2002 г.).





Число жителей: в 1949 г. — 376, 1958 г. — 416, 1970 г. — 600, 1979 г. — 513, 1989 г. — 344, 2002 г. — 325, 2010 г. — 278, 2015 г. — 217 чел. (татары).

**КИСЫ́**, деревня на р. Малая Сульча, в 4 км к востоку от пгт Аксубаево. Известна с 1710 г. С начала 20 в. по 1963 г. делилась на 2 населённых пункта: Русские Кисы и Чувашские Кисы. В дореволюционных источниках упоминается также под названиями Починок по речке Куше близко деревни Аксубине. До 1860-х гг. жители относились к категории государственных крестьян. Основные занятия жителей в этот период — земледелие и скотоводство, были распространены сапожный, кузнечный и дегтярный промыслы, выделка кожи и овчин. В 1902 г. открыта Богоявленская церковь, до этого жители относились к приходу Свято-Троицкой церкви с. Аксубаево. В 1892 г. открыта смешанная русско-чувашская одноклассная школа грамоты (в 1903 г. обучалось 28 мальчиков и 11 девочек, в 1909 г. — 26 и 8 соответственно). В начале 20 в. в деревне функционировали крупобдирка, дегтярное заведение, 2 мелочные лавки. В этот период земельный надел сельской общины составлял 1812 дес.

До 1920 г. деревня входила в Аксубаевскую волость Чистопольского уезда Казанской губернии. С 1920 г. в составе Чистопольского кантона ТАССР. С 10.8.1930 г. в Аксубаевском, с 1.2.1963 г. в Октябрьском, с 12.1.1965 г. в Аксубаевском районах. Ныне входит в состав Новоаксубаевского сельского поселения.

В 1930-е гг. организован колхоз им. Ильича, в 1958 г. объединён с колхозом им. Ленина (с. Новое Аксубаево). С 1993 г. коллективное предприятие «Кисинский» и АКХ им. Ленина, с 2004 г. ООО «Агрофирма «Вамин-Аксу». Жители занимаются полеводством, мясо-молочным скотоводством. В деревне действуют начальная школа (филиал Новоаксубаевской начальной школы с 2003 г.), детский сад (с 1987 г.), сельский клуб, библиотека, фельдшерско-акушерский пункт.

Число жителей: в 1782 г. — 122 души мужского пола; 1859 г. — 982, 1897 г. — 984, 1908 г. — 1049, 1920 г. — 1021, 1926 г. — 1055, 1938 г. — 1159, 1949 г. — 783, 1958 г. — 767, 1970 г. — 728, 1979 г. — 771, 1989 г. — 446, 2002 г. — 473, 2010 г. — 466, 2015 г. — 484 чел. (чуваши — 82%).

**КОТЛÓВКА**, посёлок на р. Большая Сульча, в 23 км к юго-западу от пгт Аксубаево. Основан в 1921 г. Со времени основания в составе Кривоозёрской волости Чистопольского кантона ТАССР. С 10.8.1930 г. в Аксубаевском, с 10.2.1935 г. в Тельманском, с 16.7.1958 г. в Аксубаевском, с 1.2.1963 г. в Октябрьском, с 12.1.1965 г. в Аксубаевском районах. Ныне входит в состав Трудовского сельского поселения.

Жители работают преимущественно в ООО «Нурлес», занимаются полеводством, мясо-молочным скотоводством. В 1930-е гг. в посёлке организован колхоз им. Ленина. После Великой Отечественной войны открыта начальная школа, в 2010 г. закрыта.

Число жителей: в 1926 г. — 120, 1938 г. — 173, 1949 г. — 134, 1958 г. — 171, 1970 г. — 208, 1979 г. — 148, 1989 г. — 90, 2002 г. — 71, 2010 г. — 58, 2015 г. — 44 чел. (чуваши).

**КРА́СНЫЙ БÉРЕГ** (Кызыльяр), посёлок на р. Зирика, в 29 км к югу от пгт Аксубаево. Основан в начале 1920-х гг. выходцами из с. Татарское Сунчелеево. Со времени основания в составе Кривоозёрской волости Чистопольского кантона ТАССР. С 10.8.1930 г. в Аксубаевском, с 10.2.1935 г. в Тельманском, с 16.7.1958 г. в Аксубаевском, с 1.2.1963 г. в Октябрьском, с 12.1.1965 г. в Аксубаевском районах. Ныне входит в состав Мюдовского сельского поселения.

В 1929 г. в посёлке организован колхоз «Борьба» (пос. Красный Берег, д. Пономарёвка).

Число жителей: в 1926 г. — 36, 1938 г. — 69, 1949 г. — 44, 1958 г. — 53, 1970 г. — 126, 1979 г. — 61, 1989 г. — 31, 2002 г. — 13, 2010 г. — 11, 2015 г. — 4 чел. (татары, чуваши).

**КРИВООЗЁРКИ**, село на р. Малая Сульча, в 10 км к юго-западу от пгт Аксубаево. В дореволюционных источниках упоминается также под названиями деревня Кривоозёрки при Большой Сульче, Софийское. Основано в середине 18 в. До реформы 1861 г. жители относились к категории помещичьих крестьян. В конце 18 в. принадлежали помещикам И.М.Матюшину, М.С.Абалдуевой, А.Н.Ростовскому, в 19 в. — Топорниной, Н.И.Гавриловой, А.А. и М.А. Ростовским. Основные занятия жителей в этот период — земледелие и скотоводство, были распространены бондарный, столярный, кузнечный, красильно-набивной и колёсный промыслы. В 1857 г. построена Софийская церковь, в 1891 г. сгорела, построена



*с. Кривоозёрки. р. Малая Сульча в окрестностях села.*



временная деревянная церковь. В 1905 г. на средства Л.Ростовской построена Софийская церковь (в 1937 г. разрушен алтарь, уничтожены купола, в здании размещался амбар, позже — клуб). В 1862 г. в имении Ростовских открыта церковно-приходская школа (в 1863 г. обучалось 6 мальчиков и 6 девочек), в 1872 г. преобразована в земскую (в 1884 г. обучалось 63 мальчика и 9 девочек), в 1866 г. при школе открыт воскресно-повторительный класс для взрослых (в 1890-х гг. посещали 57 человек). В 1890 г. при школе открыт приют с ремесленно-столярным отделением для мальчиков-сирот Чистопольского уезда (в 1900 г. обучалось 15 мальчиков). В начале 20 в. в селе располагалось волостное правление, функциони-



*В.Н.Васильев*



*Г.Г.Романов*

ровали сельский банк, земская больница (1865 г.), 3 кузницы, 2 пивные, казённая винная и 5 мелочных лавок, базар по средам. В этот период земельный надел сельской общины составлял 2253 дес.

До 1920 г. село являлось центром Старо-Мокшинской волости Чистопольского уезда Казанской губернии.

С 1920 г. в составе Чистопольского кантона ТАССР. С 10.8.1930 г. в Аксубаевском, с 1.2.1963 г. в Октябрьском, с 12.1.1965 г. в Аксубаевском районах. Ныне центр Кривоозёрского сельского поселения.

В 1917 г. открыта начальная школа, в 1931 г. преобразована в неполную среднюю, в 1932 г. — в политехническую, в 1940 г. — в неполную среднюю, в 1959 г. — в вось-

милетную, в 1965 г. — в среднюю (построено новое здание), в 2015 г. присвоено имя Героя Советского Союза Г.Г.Романова. В середине 1980-х гг. построено здание больницы, в 2004 г. закрыта. В 1930-е гг. организованы колхозы «Большевик» и «Комсомолец», в 1952 г. объединены под названием «Большевик». В 1966 г. из его состава выделен откормочный совхоз «Труд», который в 1989 г. переименован в «Кривоозёрский». В 1994–2010 гг. СХПК «Кривоозёрский». Жители в основном занимаются полеводством, мясо-молочным скотоводством, работают в ООО «Сэт Иле-Аксу». В селе действуют детский сад (в 2015 г. присоединён к школе), дом культуры, фельдшер-



1



2



3



4



5



6

*с. Кривоозёрки. 1. Мемориальный комплекс воинам-землякам — участникам Великой Отечественной войны; 2. Бюсты первого председателя сельсовета Ф.А.Горшкова (слева) и Героя Советского Союза Г.Г.Романова у школы; 3. Здание бывшего волостного правления и сельского совета (ныне молельный дом); 4. Софийская церковь; 5. Школа; 6. Дом культуры.*





ско-акушерский пункт, библиотека, Софийский молитвенный дом (с 2009 г.). В селе установлены памятник и бюст Героя Советского Союза Г.Г.Романова (у школы), памятник и бюст первого председателя волисполкома Ф.А.Горшкова (убит в 1920 г. в ходе «вилочного восстания»), мемориальный комплекс участникам Великой Отечественной войны.

Среди известных уроженцев села: В.Н.Васильев (р. 1965) — административно-хозяйственный деятель, член Совета Федерации Федерального Собрания РФ (с 2011 г.); Г.Г.Романов (1907–1987) — гвардии капитан, Герой Советского Союза (1945 г.), депутат Верховного Совета СССР (в 1946–1954 гг.), кавалер двух орденов Ленина, ордена Отечественной войны 1-й степени.

В селе проживает Р.А.Крайнова (р. 1949) — поэтесса. Число жителей: в 1859 г. — 767, 1897 г. — 1319, 1908 г. — 1660, 1920 г. — 1504, 1926 г. — 1244, 1938 г. — 1280, 1949 г. — 891, 1958 г. — 701, 1970 г. — 707, 1979 г. — 707, 1989 г. — 490, 2002 г. — 469, 2010 г. — 401, 2015 г. — 384 чел. (русские).

**КУЛЬТУРА**, село на правом склоне долины р. Б.Сулча (бассейн р. Большой Черемшан) западнее автодороги Нурлат — Аксубаево, в 28 км к юго-западу от пгт Аксубаево. Основано в 1921 г. переселенцами из с. Баланда. Первоначальное название Сулбаевка. Со времени основания входило в Кривоозёрскую волость Чистопольского кантона ТАССР. С 10.8.1930 г. в Аксубаевском, с 10.2.1935 г. в Тельманском, с 16.7.1958 г. в Аксубаевском, с 1.2.1963 г. в Октябрьском, с 12.1.1965 г. в Аксубаевском районах. Ныне входит в состав Трудолюбовского сельского поселения.

В 1928–1929 гг. создан колхоз «Маяк» (д. Октябрь, с. Культура и д. им. Третьего Интернационала). В 1930-х гг. колхоз распался, село вошло в колхоз «Чапаев». В 1950-е гг. вошёл в состав колхоза «Октябрь» (с. Трудолюбово). В 1994–2006 гг. коллективное предприятие «Октябрь». Жители занимаются полеводством, молочным скотоводством. В 1989 г. между селом и д. им. Третьего Интернационала построен многофункциональный комплекс, где размещаются: фельдшерско-акушерский пункт, сельский клуб, библиотека. Число жителей: в 1926 г. — 182, 1938 г. — 213, 1949 г. — 189, 1958 г. — 181, 1970 г. — 171, 1979 г. — 109, 1989 г. — 102, 2002 г. — 101, 2010 г. — 81, 2015 г. — 93 чел. (чуваши).



д. Малое Сунчелеево. 1. Озеро в окрестностях деревни; 2. Открытие многофункционального центра.

**МАЛОЕ АКСУБАЕВО**, деревня на левом притоке р. Малая Сульча, в 8 км к юго-востоку от пгт Аксубаево. Основана в 1930-е гг. Со времени основания в Аксубаевском, с 1.2.1963 г. в Октябрьском, с 12.1.1965 г. в Аксубаевском районах. Ныне входит в состав Новоаксубаевского сельского поселения.

В 1930-е гг. организован колхоз «Дружба», с 1950 г. в составе колхоза им. Тельмана, с 1953 г. — колхоза им. Ленина (с. Новое Аксубаево), в 1958 г. объединён с колхозом им. Ильича (д. Кисы). С 1993 г. коллективное предприятие «Кисинский» и АКХ им. Ленина, с 2004 г. в составе ООО «Агрофирма «Вамин-Аксу». До 2003 г. в деревне работала начальная школа.

Число жителей: в 1938 г. — 217, 1949 г. — 187, 1958 г. — 183, 1970 г. — 196, 1979 г. — 110, 1989 г. — 81, 2002 г. — 69, 2010 г. — 74, 2015 г. — 63 чел. (чуваши).

**МАЛОЕ СУНЧЕЛЕЕВО** (Кече Сөнчэле), деревня на р. Большая Сульча, в 25 км к юго-западу от пгт Аксубаево. Основана в 1-й половине 18 в. чуваши. В дореволюционных источниках упоминается также под названиями Новопоселённая Сунчалеева, Новое Сунчелеево. В 1771 г. жители приняли православие. До 1860-х гг. жители относились к категории государственных крестьян (бывшие экономические). Основные занятия жителей в этот период — земледелие и скотоводство. В 1891 г. открыта чувашская одноклассная школа грамоты (в 1895 г. обучалось 18 мальчиков и 2 девочки, в 1905 г. — 20 и 3 соответственно), в 1906 г. закрыта. В 1911 г. открыто смешанное одноклассное чувашское земское училище. По сведениям 1912 г., в деревне работала школа Братства святителя Гурия. В начале 20 в. функционировали 3 мелочные лавки и крупобирка. В этот период земельный надел сельской общины составлял 677 дес. Деревня относилась к приходу Вознесенской церкви с. Сунчелеево.

До 1920 г. деревня входила в Старо-Мокшинскую волость Чистопольского уезда Казанской губернии.







С 1920 г. в составе Чистопольского кантона ТАССР. С 10.8.1930 г. в Октябрьском, с 10.2.1935 г. в Тельманском, с 16.7.1958 г. в Аккубаевском, с 1.2.1963 г. в Октябрьском, с 12.1.1965 г. в Аккубаевском районах. Ныне входит в состав Сунчелеевского сельского поселения.

В 1930 г. в деревне организован колхоз «Сунча», который в 1957 г. вошёл в состав совхоза «МЮД». В 1982 г. из его состава выделился совхоз «Сунчелеевский», из которого в 1989 г. выделился совхоз «Карасинский» (д. Караса). В 1994–2010 гг. коллективное предприятие «Сунчелеевский». Жители занимаются полеводством, мясным скотоводством. До 2004 г. работала начальная школа. В деревне действуют сельский клуб, фельдшерско-акушерский пункт.

Среди известных уроженцев деревни: С.А.Абруков (1921–2006) — физик, доктор физико-математических наук, заслуженный деятель науки Чувашской АССР и РСФСР; А.Е.Давыдов (1943–2003) — теплофизик, кандидат физико-математических наук; Н.Т.Савруков (р. 1938) — экономист, доктор экономических наук, заслуженный деятель науки Чувашской Республики.

Число жителей: в 1782 г. — 63 души мужского пола; 1859 г. — 278, 1897 г. — 421, 1908 г. — 515, 1920 г. — 566, 1926 г. — 685, 1938 г. — 589, 1949 г. — 485, 1958 г. — 399, 1970 г. — 448, 1979 г. — 320, 1989 г. — 179, 2002 г. — 148, 2010 г. — 123, 2015 г. — 120 чел. (татары).

**МАЛЫЙ АКТАШ** (Кече Акташ), посёлок в 15 км к северу от пгт Аккубаево. Основан в конце 1920-х гг. Со времени основания в составе Ново-Адамской волости Чистопольского кантона ТАССР. С 10.8.1930 г. в Аккубаевском, с 1.2.1963 г. в Октябрьском, с 12.1.1965 г. в Аккубаевском районах. Ныне входит в состав Урманделевского сельского поселения.

В 1930 г. в посёлке организован колхоз «Октябрь», в 1951 г. был объединён с колхозами «Вперёд» (с. Савгачево) и им. Карла Маркса (д. Атлашкино) в колхоз им. Карла Маркса. В 1995–2006 гг. коллективное предприятие им. Карла Маркса. Начальная школа закрыта в 2003 г. В посёлке действует сельский клуб.

Число жителей: в 1938 г. — 128, 1949 г. — 125, 1958 г. — 147, 1970 г. — 149, 1979 г. — 118, 1989 г. — 51, 2002 г. — 42, 2010 г. — 29, 2015 г. — 46 чел. (чуваша).

**МЕДЯНКА**, деревня в бассейне р. Большая Сульча, в 20 км к юго-востоку от пгт Аккубаево. Основана в 1920-х гг. Со времени основания в составе Кутушской волости Чистопольского кантона ТАССР. С 10.8.1930 г. в Аккубаевском, с 1.2.1963 г. в Октябрьском, с 12.1.1965 г. в Аккубаевском районах. Ныне входит в состав Старотимошкинского сельского поселения.

В 1930 г. в деревне организован колхоз «Победа», который в 1957 г. вошёл в состав колхоза «Победа» (с. Ста-



С.А.Абруков



Н.Т.Савруков



А.А.Харитонов

рое Тимошкино). С 1994 г. коллективное предприятие «Победа». В 1998–2005 гг. ООО «Канаш». До 2004 г. работала начальная школа. В деревне действуют сельский клуб, фельдшерско-акушерский пункт.

Среди известных уроженцев деревни: А.А.Харитонов (1942–2017) — педагог, заслуженный деятель чувашской национальной культуры, заслуженный работник культуры РТ, директор центра чувашской национальной культуры и фольклорного коллектива «Уяв» (в 1976–2017 гг.); А.Ф.Шуркин (р. 1947) — почётный гражданин Аккубаевского района, председатель колхоза «Верный путь» (с 1986 г.), кавалер ордена «Знак Почёта».

Число жителей: в 1938 г. — 142, 1949 г. — 163, 1958 г. — 198, 1970 г. — 212, 1979 г. — 187, 1989 г. — 109, 2002 г. — 68, 2010 г. — 62, 2015 г. — 56 чел. (чуваша).

**МЮД**, посёлок на р. Большая Сульча, в 20 км к югу от пгт Аккубаево. Основан в 1929 г. Со времени основания в Аккубаевском, с 10.2.1935 г. в Тельманском, с 16.7.1958 г. в Аккубаевском, с 1.2.1963 г. в Октябрьском, с 12.1.1965 г. в Аккубаевском районах. Ныне центр Мюдовского сельского поселения.

В 1929 г. организован совхоз «МЮД». В 1957 г. в его состав вошли колхозы «Сунча» (д. Малое Сунчелеево), «Восход» (с. Сунчелеево), им. Тукая (д. Караса), им. Калининна (с. Старое Мокшино), «Коминтерн» (с. Татарское Сунчелеево). В 1971 г. Указом Президиума Верховного Совета СССР совхоз награждён Орденом Октябрьской Революции. В 1982 г. из его состава выделился совхоз «Сунчелеевский», в 1991 г. — совхозы «Мокшинский» и «Пионер». В 1996–2005 гг. коллективное пред-



пос. МЮД. Улица посёлка.



приятие «МЮД». С 2006 г. ООО «Агрофирма «Вамин-Аксу». Жители работают преимущественно в ООО «Сэт Иле-Аксу», занимаются полеводством, молочным скотоводством. До 1974 г. работала начальная школа, в 1974 г. в посёлок переведена средняя школа из с. Старое Мокшино (построено новое здание), в 1994 г. преобразована в агролицей, в 2003 г. — в лицей, в 2009 г. — в среднюю школу, в 2011 г. присвоено имя бывшего директора В.Ф.Тарасова. В 1960–2008 гг. работала районная больница. В посёлке действуют детский сад (с начала 1930-х гг., в 1958 г. построено новое здание), фельдшерско-акушерский пункт (с 2008 г.), дом культуры (с 1965 г., с 2002 г. в здании конторы совхоза «МЮД»), библиотека (с 1957 г.), мечеть (с 2005 г.), часовня (с 2008 г.).

В окрестностях посёлка выявлены археологические памятники: 5 селищ именковской археологической культуры и общепушкарского периода («Мюд», селища I, II, III, IV, V).

В 1960–1964 гг. главным ветеринарным врачом племенного свиноводческого совхоза «МЮД» работал А.З.Равилов (Равилев) (р. 1932) — ветеринар, вирусолог, доктор ветеринарных наук, заслуженный деятель науки ТАССР, РСФСР, действительный член АН РТ. В 1966–1976 гг. директором совхоза «МЮД» работал К.А.Дере-

вянкин (1927–1987) — учёный агроном, депутат ВС ТАССР (в 1970–1975 гг.), кавалер ордена Трудового Красного Знамени.

Число жителей: в 1938 г. — 287, 1949 г. — 370, 1958 г. — 507, 1970 г. — 662, 1979 г. — 593, 1989 г. — 518, 2002 г. — 491, 2010 г. — 428, 2015 г. — 406 чел. (русские — 51%, татары — 25%, чувашы — 21%).

**НИЖНИЕ САВРУШИ**, деревня на р. Саврушка, в 25 км к северо-западу от пгт Аксубаево. Известна с 1699 г. В дореволюционных источниках упоминается также под названием Починок по речке Адам, Ме(у)(и)хедеро тоже, Красное Болото. В конце 17 в. выходцем из ясачной деревни Адам была основана д. Михедеро. В начале 18 в. часть жителей с. Старые Савруши основали с. Красное Болото, поселившись рядом с д. Михедеро. Впоследствии населённые пункты были объединены. В 18 — 1-й половине 19 в. жители относились к категории государственных крестьян. Основные занятия жителей в этот период — земледелие и скотоводство. В 1913 г. в деревне открыта смешанная чувашская одноклассная школа Братства святителя Гурия (в 1914 г. обучалось 22 мальчика, в 1916 г. — 9 мальчиков и 6 девочек), в 1917 г. закрыта. В начале 20 в. земельный надел сельской общины составлял 613 дес. Деревня относилась к приходу Христо-Рождественской церкви с. Савруши.

До 1920 г. входила в Ново-Адамскую волость Чистопольского уезда Казанской губернии. С 1920 г. в составе Чистопольского кантона ТАССР. С 10.8.1930 г. в Аксубаевском, с 1.2.1963 г. в Октябрьском, с 12.1.1965 г. в Аксубаевском районах. Ныне входит в состав Саврушского сельского поселения.

В 1918 г. открыта начальная школа, в начале 1960-х гг. закрыта. В 1930 г. организован колхоз «13 лет Октября», в 1953 г. объединён с колхозом «Искра» (с. Савруши) в колхоз им. Куйбышева. В 1989 г. колхоз разделён на 2 части: им. Куйбышева (с. Старые Савруши и пос. Васильевка) и «Знамя» (с. Савруши и д. Нижние Савруши).



пос. МЮД. 1. Школа; 2. Мечеть; 3. Фельдшерско-акушерский пункт и детский сад.



В 1995–2008 гг. коллективное предприятие «Черемшан». Жители работают преимущественно в ООО «Агрофирма «Аксубаевская», занимаются полеводством, молочным скотоводством. В деревне действуют дом культуры, библиотека, фельдшерско-акушерский пункт.

В окрестностях деревни выявлены 4 Нижнесаврушинских селища (I, II, III, IV), памятники Волжской Булгарии домонгольского периода и поселение именьковской археологической культуры.

Число жителей: в 1782 г. — 92 души мужского пола; 1859 г. — 702, 1897 г. — 920, 1908 г. — 1103, 1920 г. — 363, 1926 г. — 316, 1938 г. — 372, 1949 г. — 327, 1958 г. — 257, 1970 г. — 327, 1979 г. — 277, 1989 г. — 215, 2002 г. — 229, 2010 г. — 221, 2015 г. — 222 чел. (чуваши).

**НИЖНЯЯ БАЛАНДА́**, деревня на р. Малая Сульча, в 7 км к юго-западу от пгт Аксубаево. Основана в 1-й половине 18 в. В дореволюционных источниках упоминается также под названием Верхняя и Нижняя Дёмкина, Баланда. В 18 — 1-й половине 19 в. жители относились к категории государственных крестьян. Основные занятия жителей в этот период — земледелие и скотоводство, были распространены кузнечно-слесарный, красильно-набивной, шерстобойный и дегтярный промыслы. В начале 20 в. в деревне функционировали мельница, 2 крупобирки, 3 мелочные лавки. В этот период земельный надел сельской общины составлял 1301 дес. Первоначально деревня относилась к приходу Троицкой церкви с. Аксубаево, с 1857 г. к приходу Софийской церкви с. Кривоозёрки. В 1909 г. в деревне открыта земская школа (с 1928 г. в ней работал известный чувашский писатель Е.В.Еллиев).

До 1920 г. деревня входила в Старо-Мокшинскую волость Чистопольского уезда Казанской губернии. С 1920 г.

в составе Чистопольского кантона ТАССР. С 10.8.1930 г. в Аксубаевском, с 1.2.1963 г. в

Октябрьском, с 12.1.1965 г. в Аксубаевском районах. Ныне входит в состав Кривоозёрского сельского поселения.

В 1930 г. в деревне организован колхоз «Искра». В 1957 г. вошёл в совхоз «Большевик» (пос. Аксубаево), который в 1961 г. переименован в колхоз «Аксубаевский». В 1981 г. выделился в совхоз «Баландинский», в 1995 г. преобразован в коллективное предприятие «Баландинский». С 2006 г. в составе ООО «Агрофирма «Вамин-Аксу», с 2014 г. ООО «Сэт Иле-Аксу». Жители работают преимущественно в ООО «Сэт Иле-Аксу», занимаются полеводством, молочным скотоводством. В деревне действуют начальная школа — детский сад (с 1999 г.), дом культуры, фельдшерско-акушерский пункт, Софийский молитвенный дом (с 2000 г.). В 1999 г. на базе дома культуры открыт Русский национальный центр, в котором созданы взрослый («Калина», с 2013 г. — народный) и детский («Веретёнышко») ансамбли русской песни. В 2000 г. возрождены праздники: Рождественские колядки, Масленица, Пасха, Яблочный Спас, в 2008 г. — Николай Угодник зимний. В деревне установлен памятник жертвам политических репрессий.

Число жителей: в 1782 г. — 100 душ мужского пола; 1859 г. — 581, 1897 г. — 937, 1908 г. — 1150, 1920 г. — 1210, 1926 г. — 639, 1938 г. — 698, 1949 г. — 515, 1958 г. — 474, 1970 г. — 584, 1979 г. — 449, 1989 г. — 329, 2002 г. — 268, 2010 г. — 258, 2015 г. — 255 чел. (чуваши — 59%, русские — 37%).

**НИЖНЯЯ ТАТА́РСКАЯ МА́ЙНА** (Тубән Татар Майнасы), деревня на р. Малый Черемшан, в 36 км к северо-западу от пгт Аксубаево. Основана в 1-й половине 18 в. В дореволюционных источниках упоминается также под названием Татарский Черемшан. В 18 — 1-й половине 19 в. жители относились к категории государственных крестьян. Основные занятия жителей в этот период — земледелие и скотоводство. В 1743 г. в деревне разрушена мечеть, в 1776 г. отстроена заново. С 1829 г.



д. Нижняя Баланда. 1. Софийский молитвенный дом; 2. Детский фольклорный коллектив «Веретёнышко»; 3. Народный фольклорный ансамбль «Калина».





встречаются упоминания о функционировании в деревне мектеба. В 1883 г. открыто медресе. В начале 20 в. в деревне работали водяная мельница, 4 мелочные лавки. В этот период земельный надел сельской общины составлял 1974 дес.

До 1920 г. деревня входила в Билярскую волость Чистопольского уезда Казанской губернии. С 1920 г. в составе Чистопольского кантона ТАССР. С 10.8.1930 г. в Билярском, с 1.2.1963 г. в Чистопольском, с 4.3.1964 г. в Алексеевском, с 29.8.1977 г. в Аксубаевском районах. Ныне входит в состав Старотатарско-Адамского сельского поселения.

В 1918 г. открыта начальная школа (в 1964 г. построено новое здание), в 1965 г. преобразована в восьмилетнюю, в 1995 г. — в среднюю (в 2014 г. построено новое здание), в 2015 г. к школе присоединён детский сад. В 1988 г. в деревне организован колхоз «Уньш». В 1995–2009 гг. коллективное предприятие «Майна». Жители работают преимущественно в ООО «Сэт Иле–Аксу». В деревне действуют дом культуры, библиотека, фельдшерско-акушерский пункт, мечеть (с 2007 г.).

В окрестностях деревни выявлены Нижнетатмайское поселение и 3 Нижнетатмайских селища (I, II, III), относящиеся к памятникам Волжской Булгарии домонгольского периода.

Среди известных уроженцев деревни: А.М.Назмутдинова (р. 1972) — педагог, поэтесса, писатель.

Число жителей: в 1782 г. — 84 души мужского пола; 1859 г. — 384, 1897 г. — 699, 1908 г. — 900, 1920 г. — 956, 1926 г. — 547, 1938 г. — 627, 1949 г. — 416, 1958 г. — 552, 1970 г. — 574, 1979 г. — 433, 1989 г. — 283, 2002 г. — 287, 2010 г. — 286, 2015 г. — 275 чел. (татары).

**НОВАЯ АЛЕКСАНДРОВКА**, деревня на левом притоке р. Малая Сульча, в 9 км к югу от пгт Аксубаево. Основана в 1912–1913 гг., когда дворянин М.М.Ростовский продал переселенцами из Харьковской губернии 1240 дес. земли.

До 1920 г. деревня входила в Старо-Мокшинскую волость Чистопольского уезда Казанской губернии. С 1920 г. в Чистопольском кантоне ТАССР. С 10.8.1930 г. в Аксубаевском, с 1.2.1963 г. в Октябрьском, с 12.1.1965 г. в Аксубаевском районах. Ныне входит в состав Кривоозёрского сельского поселения.

В годы коллективизации в деревне организован колхоз «Украинец», в 1952 г. вошёл в состав колхоза «Большевик» (с. Кривоозёрки), в 1961 г. — колхоза «Аксубаевский» (пос. Аксубаево). В 1966 г. из его состава выделен откормочный совхоз «Труд», который в 1989 г. переименован в «Кривоозёрский». В 1994–2010 гг. СХПК «Кривоозёрский». Жители занимаются полеводством, скотоводством.

Число жителей: в 1920 г. — 327, 1926 г. — 343, 1938 г. — 369, 1958 г. — 172, 1970 г. — 168, 1979 г. — 129, 1989 г. —

70, 2002 г. — 76, 2010 г. — 69, 2015 г. — 77 чел. (русские, украинцы).

**НОВАЯ БАЛАНДА́**, деревня на правом притоке р. Большая Сульча, в 12 км к юго-востоку от пгт Аксубаево. Основана в 1920-х гг. Со времени основания входила в Кривоозёрскую волость Чистопольского кантона ТАССР. С 10.8.1930 г. в Аксубаевском, с 1.2.1963 г. в Октябрьском, с 12.1.1965 г. в Аксубаевском районах. Ныне входит в состав Староузеевского сельского поселения.

В 1927 г. в деревне открыта начальная школа, в конце 20 в. закрыта. В 1929 г. в деревне организован колхоз им. «2-й пятилетки». В 1951–1961 гг. в его состав входил колхоз «1 мая» (д. Новое Мокшино). В деревне имеется обустроенный родник «Палан».

Число жителей: в 1926 г. — 204, 1938 г. — 244, 1949 г. — 188, 1958 г. — 228, 1970 г. — 196, 1979 г. — 111, 1989 г. — 34, 2002 г. — 46, 2010 г. — 37, 2015 г. — 36 чел. (чуваши).

**НОВАЯ КИРЕМЁТЬ** (Яңа Татар Кармәте), село на р. Киреметь, в 6 км к западу от пгт Аксубаево. Известно с 1748 г. До 1860-х гг. жители относились к категории государственных крестьян. Основные занятия жителей в этот период земледелие, скотоводство, был распространён бондарный промысел. По сведениям 1870 г., в селе функционировали 2 мечети и 2 медресе. В 1896 г. открыта одноклассная русско-татарская церковно-приходская школа. В начале 20 в. в селе функционировали мечеть, 7 мелочных лавок. В этот период земельный надел сельской общины составлял 1644 дес.

До 1920 г. село входило в Старо-Мокшинскую волость Чистопольского уезда Казанской губернии. С 1920 г. в составе Чистопольского кантона ТАССР. С 10.8.1930 г. в Аксубаевском, с 1.2.1963 г. в Октябрьском, с 12.1.1965 г. в Аксубаевском районах. Ныне центр Новокиреметского сельского поселения.



с. Новая Киреметь. Дом культуры.



И.З.Гафиятов



И.Н.Зиннуров



В.А.Мартынов  
(Туктар)



Н.С.Тахтамышев  
(Думави)



М.С.Хабибуллин



А.Г.Хайруллин

В 1917 г. открыта начальная школа, в 1948 г. преобразована в семилетнюю, в 1969 г. — в неполную среднюю, в 2002 г. — в начальную. В 1930 г. в селе организован колхоз «Алга», в 1991 г. — совхоз «Новокиреметский», в 1994 г. вошёл в состав совхоза «Дёмкинский». В 1995–2006 гг. коллективное предприятие «Новокиреметский». В 2004–2014 гг. ООО «Киреметь». Жители работают преимущественно на СХП «Татагро», занимаются полеводством, молочным скотоводством. В селе действуют дом культуры, фельдшерско-акушерский пункт, библиотека, мечеть (с 2000 г.).

К северу от села выявлены Новокиреметские селища (I и II) именковской археологической культуры.

Среди известных уроженцев села: А.Г.Хайруллин (р. 1958) — философ, социолог, доктор философских наук, почётный работник высшего профессионального образования РФ.

Число жителей: в 1782 г. — 77 душ мужского пола; 1859 г. — 883, 1897 г. — 1426, 1908 г. — 1713, 1920 г. — 1184, 1926 г. — 750, 1938 г. — 792, 1949 г. — 706, 1958 г. — 687, 1970 г. — 933, 1979 г. — 796, 1989 г. — 412, 2002 г. — 373, 2010 г. — 350, 2015 г. — 290 чел. (татары).

**НÓВОЕ АКСУБАЕВО**, село на р. Кисинка (бассейн р. Большая Сульча), в 7 км к востоку от пгт Аксубаево. Основано не позднее середины 18 в. В дореволюционных источниках упоминается также под названием Малое Аксубаево. В 1-й половине 19 в. жители относились к категории государственных крестьян. Основные занятия жителей в этот период — земледелие и скотоводство, был распространён дегтярный промысел. В 1890 г. в селе открыта смешанная чувашская одноклассная школа грамоты. В 1909 г. чувашским писателем Н.В.Шубоссинни открыта земская школа (в 1911–1913 гг. построено новое здание). В начале 20 в. в селе функционировали 2 ветряные мельницы, кузница, шерстобитня, маслобойня, дегтярное и красильное заведения, мелочная лавка. В этот период земельный надел сельской общины составлял 1524 дес. Село относилось к приходу Свято-Троицкой церкви с. Аксубаево.

До 1920 г. село входило в Аксубаевскую волость Чистопольского уезда Казанской губернии. С 1920 г. в составе Чистопольского кантона ТАССР. С 10.8.1930 г. в Аксубаевском, с 1.2.1963 г. в Октябрьском, с 12.1.1965 г.

в Аксубаевском районах. Ныне центр Новоаксубаевского сельского поселения.

В 1919 г. открыта начальная чувашская школа, в 1949 г. преобразована в семилетнюю, в 1961 г. — в восьмилетнюю, в 1969 г. — в среднюю (в 1988 г. построено новое здание), в 2012 г. — в начальную (в 2001 г. установлена мемориальная доска в память о Н.В.Шубоссинни). В 1929 г. организован колхоз «Малалла», в 1932 г. переименован в колхоз им. Тельмана, в 1950 г. в его состав вошли колхозы «Дружба» (д. Малое Аксубаево) и «Юлдаш» (пос. Фёдоровский). В 1953 г. объединён с колхозом им. Ленина (д. Азат), центральная усадьба в с. Новое Аксубаево. В 1958 г. объединён с колхозом им. Ильича (д. Кисы). С 1993 г. коллективное предприятие «Кисинский» и АКХ им. Ленина, с 2004 г. в составе ООО «Агрофирма «Вамин–Аксу». Жители работают преимущественно в ООО «Сэт Иле–Аксу», занимаются полеводством, мясо-молочным скотоводством, птицеводством, пчеловодством. В селе действуют детский сад (с 1999 г.), дом культуры, библиотека, фельдшерско-акушерский пункт.

К юго-востоку от села выявлено Новоаксубаевское городище, относящееся к памятникам Волжской Булгарии домонгольского периода.

Среди известных уроженцев села: В.А.Мартынов (псевдоним — Туктар) (р. 1951) — чувашский писатель, поэт-песенник.

Число жителей: в 1782 г. — 43 души мужского пола; 1859 г. — 781, 1897 г. — 834, 1908 г. — 811, 1920 г. — 820, 1926 г. — 686, 1938 г. — 609, 1949 г. — 649, 1958 г. — 548, 1970 г. — 642, 1979 г. — 630, 1989 г. — 421, 2002 г. — 397, 2010 г. — 427, 2015 г. — 365 чел. (чувашаи).

**НÓВОЕ ДЁМКИНО** (Яна Дума), село на р. Киреметь, в 7 км к юго-западу от пгт Аксубаево. Известно с 1716–1717 гг. Основано служилыми татарами. До 1860-х гг. жители относились к категории государственных крестьян. Основные занятия жителей в этот период — земледелие и скотоводство, был распространён бондарный промысел. В начале 20 в. в селе функционировали 2 мечети, мельница, 5 мелочных лавок. В 1908 г. при мечети открыта школа. В этот период земельный надел сельской общины составлял 1952 дес.



До 1920 г. село входило в Старо-Мокшинскую волость Чистопольского уезда Казанской губернии. С 1920 г. в составе Чистопольского кантона ТАССР. С 10.8.1930 г. в Аксубаевском, с 1.2.1963 г. в Октябрьском, с 12.1.1965 г. в Аксубаевском районах. Ныне входит в состав Новокиреметского сельского поселения.

В 1920 г. открыта начальная школа, в 1950 г. преобразована в семилетнюю, в 1966 г. — в среднюю, в 2001 г. присвоено имя Назиба Думави, в 2016 г. к школе присоединён детский сад. В 1996 г. в школе открыт музей, который в 2002 г. получил статус школьного краеведческого музея. В начале 1930-х гг. организован колхоз им. Ворошилова, который в 1957 г. вошёл в колхоз «Большевик» (пос. Аксубаево), в 1961 г. переименован в колхоз «Аксубаевский», затем — в «Восход». В 1983 г. выделен в самостоятельный совхоз «Дёмкинский». С 1994 г. коллективное предприятие «Дёмкинский», которое в 2004 г. вошло в состав ООО «Агрофирма «Вамин–Аксу». Жители работают преимущественно в ООО «Сэт Иле–Аксу», занимаются полеводством, молочным скотоводством. В селе действуют дом культуры, фельдшерско-акушерский пункт, мечеть (с 2000 г.).

В окрестностях села выявлены Новодёмкинское (Дёмкинское) селище (булгарский памятник золотоордынского времени и периода Казанского ханства), Новодёмкинский (Дёмкинский) курган (поздняя бронза), Новодёмкинское кладбище 14 в. с надгробиями (4 камня и 1 обломок).

Среди известных уроженцев села: И.З.Гафиятов (р. 1954) — экономист, доктор экономических наук, заслуженный деятель науки РТ; И.Н.Зиннуров (р. 1946) — режиссёр, педагог, заслуженный деятель искусств ТАССР, РФ; Р.М.Низамова (р. 1944) — детский писатель, заслуженный учитель РФ; Г.И.Сабирова (р. 1982) — поэтесса, журналист; Н.С.Тахтамышев (Думави) (1883–1933) — писатель, литературный критик и публицист; М.С.Хабибуллин (р. 1956) — главный врач Нижнекамского наркологического диспансера (с 2010 г.).

Число жителей: в 1782 г. — 97 душ мужского пола; 1859 г. — 884, 1897 г. — 1550, 1908 г. — 1737, 1920 г. — 1924, 1926 г. —

1222, 1938 г. — 1051, 1949 г. — 974, 1958 г. — 1044, 1970 г. — 957, 1979 г. — 801, 1989 г. — 477, 2002 г. — 452, 2010 г. — 469, 2015 г. — 441 чел. (татары).

**НОВОЕ ИБРАЙКИНО** (Яңа Ибрай, Чэтрэн), село на р. Малая Сульча, в 25 км к востоку от пгт Аксубаево. Основано в 1-й половине 18 в. До 1860-х гг. жители относились к категории государственных крестьян. Основные занятия жителей в этот период — земледелие и скотоводство, были распространены мукомольный и смолокурный промыслы, торговля. В начале 20 в. в селе



с. Новое Дёмкино. 1. Улица села; 2. Памятник воинам-землякам — участникам Великой Отечественной войны; 3. Мечеть; 4. Школа; 5. Дом культуры и библиотека.





М.И.Абдрахманов



А.М.Адгамов



Г.М.Гафуров-Чыгтай



Г.А.Динмухаметов



В.М.Пескарёв



Ш.Г.Язудин

функционировали 3 мечети, 3 мектеба, 2 водяные и 2 ветряные мельницы, 6 крупобирок, кузница, 10 мелочных лавок. В этот период земельный надел сельской общины составлял 4337 дес.

До 1920 г. село входило в Аксубаевскую волость Чистопольского уезда Казанской губернии. С 1920 г. в составе Чистопольского кантона ТАССР. С 10.8.1930 г. в Первомайском, с 10.2.1935 г. в Аксубаевском, с 1.2.1963 г. в Октябрьском, с 12.1.1965 г. в Аксубаевском районах. Ныне центр Новоибрайкинского сельского поселения.

В 1930 г. организован колхоз «Усяр», в 1943 г. распался на 3 колхоза: «Усяр», «Кутузова» и «Суворова», в 1950 г. они объединены в колхоз «Усяр». В 1996–

2011 гг. коллективное предприятие «Усяр». Жители работают преимущественно в ООО «Аксу Агро», занимаются полеводством, мясо-молочным скотоводством, птицеводством. В селе действуют средняя школа им. М.И.Абдрахманова (с 1967 г., в 1974 г. присвоено имя философа, доктора философских наук, заслуженного деятеля науки ТАССР М.И.Абдрахманова, который в 1930–1934 гг. являлся директором Новоибрайкинской школы), детский сад, дом культуры, фельдшерско-акушерский пункт, 3 мечети: бывшая 2-я соборная мечеть (построена в 1909 г., реконструирована в 1990 г.; памятник архитектуры), две другие построены в 2000 г. В селе имеется 5 обустроенных родников.

Среди известных уроженцев села: А.М.Адгамов (р. 1923) – генерал-майор, старший инспектор Главной инспекции Министерства обороны СССР (в 1973–1987 гг.), участник Великой Отечественной войны и Парада Победы на Красной площади 1945 г. (в 2017 г. в селе ему установлен памятник); Г.М.Адгамова (р. 1927) – педагог, кандидат филологических наук, заслуженный учитель школы ТАССР, РСФСР; И.Г.Батыршин (р. 1926) – административно-хозяйственный работник, заслуженный работник сельского хозяйства РСФСР, участник Великой Отечественной войны, кавалер орденов Октябрьской Революции, Отечественной войны 1-й и 2-й степеней, «Знак Почёта»; М.Г.Валиуллин (1936–2014) – инженер-оператор по геофизическим исследо-

ваниям скважин, писатель; Г.М.Гафуров-Чыгтай (1867–1942) – писатель, журналист; Г.А.Динмухаметов (1892–1951) – государственный деятель, председатель ЦИК ТАССР (в 1937–1938 гг.), Председатель Президиума Верховного Совета ТАССР (в 1938 г.), депутат Верховного Совета СССР (в 1937–1951 гг.) и



1



2



3

с. Новое Ибрайкино. 1. Школа; 2. Мечеть (1909 г.); 3. Экспозиция школьного музея, посвящённая М.И. Абдрахманову.



РСФСР (в 1938–1951 гг.), кавалер трёх орденов Ленина; В.Г.Мотыгуллин (р. 1959) — административный работник, начальник Управления документационного обеспечения аппарата Государственного Совета РТ (с 2006 г.); Ш.Г.Ягудин (р. 1952) — инженер-технолог, кандидат технических наук, заслуженный строитель РТ, заслуженный работник нефтяной и газовой промышленности РФ, лауреат Государственной премии РТ.

Число жителей: в 1782 г. — 204 души мужского пола; 1859 г. — 3051, 1897 г. — 2924, 1908 г. — 3495, 1920 г. — 3327, 1926 г. — 2688, 1938 г. — 2760, 1949 г. — 2486, 1958 г. — 2499, 1970 г. — 2931, 1979 г. — 2484, 1989 г. — 1653, 2002 г. — 1532, 2010 г. — 1212, 2015 г. — 1506 чел. (татары).

**НОВОЕ ИЛЬДЕРЯКОВО**, село на р. Малая Сульча, в 10 км к северо-востоку от пгт Аксубаево. В 1-й половине 18 в. чувашами с. Старое Ильдеряково основана д. Токмала (Тукмала). Не позднее середины 18 в. рядом с ней чувашами с. Старое Ильдеряково основано с. Новое Ильдеряково. К концу 18 в. два населённых пункта указывались как один, Токмала упоминалась в качестве второго названия. До 1860-х гг. жители относились к категории государственных крестьян. Основные занятия жителей в этот период — земледелие и скотоводство. Село относилось к приходу Троицкой церкви с. Аксубаево. В 1890 г. начала работать школа Братства святителя Гурия. В 1906 г. открыта Вознесенская церковь (в 1960-е гг. разобрана, ныне на месте церкви установлен поклонный крест). В начале 20 в. функционировали земская школа (1911 г.), водяная мельница, крупободирка, кузница, 2 мелочные лавки. В этот период земельный надел сельской общины составлял 2336 дес.

До 1920 г. село входило в Аксубаевскую волость Чистопольского уезда Казанской губернии. С 1920 г. в составе Чистопольского кантона ТАССР. С 10.8.1930 г. в Аксубаевском, с 1.2.1963 г. в Октябрьском, с 12.1.1965 г. в Аксубаевском районах. Ныне входит в состав Староильдеряковского сельского поселения.

После 1917 г. открыта начальная школа, в 2012 г. закрыта. В 1930 г. организован колхоз «Доброволец», в 1950 г. в его состав вошёл колхоз «Трактор» (д. Иляшкино). В 1958 г. колхоз «Доброволец» вошёл в состав колхоза им. Красных Героев (с. Старое Ильдеряково). В 1980 г. колхоз разделён на 2 хозяйства — им. Красных Героев (с. Старое Ильдеряково, с. Новое Ильдеряково, д. Тарханка) и им. Калинина (с. Чувашское Енорускино). В 1996–2008 гг. коллективное предприятие им. Красных Героев. В 2005–2009 гг. на части производственной базы коллективного предприятия работало ООО «Нива». Жители занимаются полеводством, мясо-молочным скотоводством. В селе действуют сель-

ский клуб, фельдшерско-акушерский пункт, библиотека.

Среди известных уроженцев села: В.М.Пескарёв (1926–1993) — конструктор ракетно-космической техники (работал под руководством С.П.Королёва), участник Великой Отечественной войны, кавалер орденов Отечественной войны 1-й и 2-й степеней, двух орденов Красной Звезды, двух орденов Трудового Красного Знамени.

Число жителей: в 1782 г. — 71 душа мужского пола; 1859 г. — 1439, 1897 г. — 1322, 1908 г. — 1437, 1920 г. — 970, 1926 г. — 861, 1938 г. — 677, 1949 г. — 549, 1958 г. — 533, 1970 г. — 522, 1979 г. — 411, 1989 г. — 251, 2002 г. — 231, 2010 г. — 186, 2015 г. — 189 чел. (чуваша — 76%, русские — 22%).

**НОВОЕ МОКШИНО**, деревня в бассейне р. Большая Сульча, в 14 км к югу от пгт Аксубаево. Основана не позднее середины 18 в. некрещёными чувашами с. Мокшино. Первоначально носила название Меречень (Мерезень), современное название получила в конце 19 в. после переселения русских из с. Мокшино. Первоначально деревня относилась к приходу церкви с. Кутуши, с 1767 г. — к приходу Вознесенской церкви с. Сунчелево, с 1864 г. — к приходу Троицкой церкви с. Мокшино. До 1860-х гг. жители относились к категории государственных крестьян. Основные занятия жителей в этот период — земледелие и скотоводство, был распространён бондарный промысел. В 1897 г. открыта земская школа (в 1900 г. обучалось 30 мальчиков и 7 девочек, в 1912 г. — 42 и 10 соответственно). В начале 20 в. функционировали земская школа (1897 г.), водяная мельница, 3 мелочные лавки. В этот период земельный надел сельской общины составлял 1302 дес.

До 1920 г. входила в Старо-Мокшинскую волость Чистопольского уезда Казанской губернии. С 1920 г. в составе Чистопольского кантона ТАССР. С 10.8.1930 г. в Аксубаевском, с 1.2.1963 г. в Октябрьском, с 12.1.1965 г. в Аксубаевском районах. Ныне входит в состав Староузеевского сельского поселения.

В 1920-е гг. в деревне открыты курсы по ликвидации безграмотности. В 1929 г. в деревне организован колхоз «1 Мая», в 1951 г. вошёл в состав колхоза «2-я пятилетка» (д. Новая Баланда), в 1961 г. колхоз «1 Мая» выделился и вошёл в состав колхоза «Сульча» (с. Старое Узеево), в 1991 г. выделился в колхоз «Авангард». С 1995 г. коллективное предприятие «Кисинский». С 2006 г. в составе ООО «Агрофирма «Вамин-Аксу». Жители работают преимущественно в филиале ООО «Сэт Иле-Аксу», занимаются полеводством, мясо-молочным скотоводством. В деревне действуют сельский клуб, фельдшерско-акушерский пункт. Имеется обустроенный родник «Изге чшмэ».



П.М.Гаврилов-Мерчен



Г.С.Кашаев



Л.С.Петров



Г.З.Салимзянов



Р.Р.Түфитуллова



Н.И.Шелеби  
(Полоруссов)

В окрестностях деревни выявлено Новонокшинские селища (I, II, III, IV, V, VI) (булгарский домонгольский период) и городище (общебулгарский памятник).

Среди известных уроженцев деревни: П.М.Гаврилов (псевдоним Гаврилов-Мерчен (р. 1925) — поэт, педагог, участник Великой Отечественной войны, кавалер орденов Славы 3-й степени и Отечественной войны 1-й степени; Л.С.Петров (1909–1986) — агроном, Герой Социалистического Труда, заслуженный агроном РСФСР и ТАССР, участник Великой Отечественной войны; В.Е.Симаков (р. 1933) — педагог, публицист.

Число жителей: в 1782 г. — 222 души мужского пола; 1859 г. — 445, 1897 г. — 708, 1908 г. — 914, 1920 г. — 866, 1926 г. — 723, 1938 г. — 744, 1949 г. — 541, 1958 г. — 520, 1970 г. — 504, 1979 г. — 351, 1989 г. — 225, 2002 г. — 210, 2010 г. — 200, 2015 г. — 196 чел. (чуваши).

**НОВОЕ ТИМОШКИНО**, деревня в бассейне р. Большая Сульча, в 15 км к юго-востоку от пгт Аксубаево. Основана не позднее середины 18 в. В дореволюционных источниках упоминается также под названием Бердебякова. До 1860-х гг. жители относились к категории государственных крестьян. Основные занятия жителей в этот период — земледелие и скотоводство. В 1907 г. в деревне открыта земская начальная школа. В начале 20 в. функционировала мелочная лавка. Земельный надел сельской общины составлял 859 дес.

До 1920 г. входила в Кутушскую волость Чистопольского уезда Казанской губернии. С 1920 г. в составе Чистопольского кантона ТАССР. С 10.8.1930 г. в Аксубаевском, с 1.2.1963 г. в Октябрьском, с 12.1.1965 г. в Аксубаевском районах. Ныне входит в состав Старотимошкинского сельского поселения.

В 1920-е гг. открыта начальная школа, в 1938 г. преобразована в семилетнюю, в 1940-е гг. — в неполную среднюю. В 1928 г. в деревне организован колхоз «Начало», позже переименован в колхоз им. Ф.Энгельса. В 1994–2006 гг. коллективное предприятие им. Ф.Энгельса. В 2006–2011 гг. ООО «Тимошкино». Жители работают преимущественно в ООО «Сэт Иле-Аксу», занимаются полеводством, мясо-молочным скотоводством. В деревне действуют школа — детский сад (с 2015 г.), библиотека, дом культуры, фельдшерско-акушерский пункт.

Среди известных уроженцев деревни: Г.С.Мадюков (р. 1942) — прозаик.

В окрестностях деревни выявлено 6 археологических памятников (селищ) относящихся к общебулгарскому периоду.

Число жителей: в 1782 г. — 37 душ мужского пола; 1859 г. — 278, 1897 г. — 432, 1908 г. — 501, 1920 г. — 546, 1926 г. — 629, 1938 г. — 670, 1949 г. — 471, 1958 г. — 488, 1970 г. — 781, 1979 г. — 666, 1989 г. — 499, 2002 г. — 558, 2010 г. — 476, 2015 г. — 467 чел. (чуваши).

**НОВОЕ УЗЬЕВО** (Яңа Үзи), село на р. Большая Сульча, в 19 км к юго-востоку от пгт Аксубаево. Основано в середине 18 в. татарами и чувашами, выходцами из с. Старое Узеево, не хотевшими принимать крещение. В 1755 г. новокрещённые чувашаи относились к приходу церкви с. Кутуши, с 1767 г. — к приходу Благовещенской церкви, с 1903 г. — к приходу Никольской церкви с. Старое Тимошкино. До 1860-х гг. жители относились к категории государственных крестьян. В 1911 г. открыта смешанная одноклассная татарско-чувашская школа Братства святителя Гурия (в 1911 г. обучалось 45 мальчиков и 10 девочек, в 1916 г. — 34 и 6 соответственно). В начале 20 в. в селе функционировали 2 мечети (1905 и 1911 гг.), медресе (1905 и 1915 гг.), мектеб, кузница, 4 мелочные лавки. В этот период земельный надел сельской общины составлял 2371,2 дес.



с. Новое Узеево. 1. Памятник воинам-землякам — участникам Великой Отечественной войны; 2. Бюст Г.С.Кашаева.





До 1920 г. село входило в Кутушскую волость Чистопольского уезда Казанской губернии. С 1920 г. в составе Чистопольского кантона ТАССР. С 10.8.1930 г. в Аксубаевском, с 1.2.1963 г. в Октябрьском, с 12.1.1965 г. в Аксубаевском районах. Ныне центр Беловского сельского поселения.

В 1921 г. православное население переселилось из села, основав дд. Беловка и Алексеевка. В 1924 г. в селе открыта начальная школа, в 1936 г. преобразована в неполную среднюю (в 1962 г. построено новое здание, в начале 2000-х гг. для школы реконструировано здание бывшего правления колхоза). В 1929 г. в селе организован колхоз «Дрес юл», позже переименован в «Верный путь». В 1968 г. вошёл в состав колхоза «Дружба». В 1986 г. при разделении колхоза «Дружба» село выделилось в самостоятельный колхоз «Чулпан». В 1994–2006 гг. коллективное предприятие «Чулпан». Жители работают преимущественно в ООО «Аксу Агро». В селе действуют школа – детский сад (с 2016 г.), дом культуры, библиотека, фельдшерский пункт, магазин, 2 мечети: 2-я соборная (1911 г., памятник архитектуры) и новая (с 2008 г.). В 1992 г. в селе установлен бюст и открыт музей им. Г.С.Кашапова.

В окрестностях села выявлены археологические памятники: селище (общевулгарский период) и кладбище (булгарский памятник золотоордынского периода).

Среди известных уроженцев села: А.Р.Захретдинов (р. 1949) и А.С.Захретдинова (р. 1951) — краеведы, авторы книги о родной деревне; Г.С.Кашапов (псевдоним Кашаф-Узиле) (1942–1991) — писатель; Г.З.Салимзянов (1923–2005) — Герой Социалистического Труда, участник Великой Отечественной войны, кавалер орденов Ленина, Отечественной войны 2-й степени, Трудового Красного Знамени; Р.Р.Туфитуллова (р. 1945) — журналист, общественный деятель, заслуженный работник культуры ТАССР; Н.И.Шелеби (Полоруссов) (1881–1945) — писатель, фольклорист, публицист, член Союза писателей СССР, народный поэт Чувашской АССР, кавалер ордена «Знак Почёта».

Число жителей: в 1859 г. — 731, 1897 г. — 1501, 1908 г. — 1528, 1920 г. — 1953, 1926 г. — 989, 1938 г. — 1269, 1949 г. — 841, 1958 г. — 747, 1970 г. — 850, 1979 г. — 720, 1989 г. — 474, 2002 г. — 450, 2010 г. — 397, 2015 г. — 335 чел. (татары).

**НОВЫЕ КИЯЗЛЫ**, деревня на р. Большая Сульча, в 23 км к юго-востоку от пгт Аксубаево. Основана в 1916 г. Со времени основания деревня входила в Кутушскую волость Чистопольского уезда Казанской губернии. С 1920 г. в составе Чистопольского кантона ТАССР. С 10.8.1930 г. в Первомайском, с 26.4.1940 г. в Аксубаевском, с 1.2.1963 г. в Октябрьском, с 12.1.1965 г. в Аксубаевском районах. Ныне входит в состав Старокиязлинского сельского поселения.

В 1930-х гг. в д. Новые Киязлы и с. Старые Киязлы организован колхоз им. Вахитова (центральная усадьба в с. Старые Киязлы). В 1994–2008 гг. коллективное предприятие им. Вахитова. До 2003 г. в деревне работала начальная школа. Жители занимаются полеводством, свиноводством.



1



2



3



4

с. Новое Узеево. 1. Здание совета сельского поселения и музея Г.С.Кашапова; 2. 2-я соборная мечеть; 3. Мечеть; 4. Школа – детский сад.



Число жителей: в 1920 г. — 262, 1926 г. — 239, 1949 г. — 349, 1958 г. — 306, 1970 г. — 268, 1979 г. — 247, 1989 г. — 170, 2002 г. — 119, 2010 г. — 90, 2015 г. — 69 чел. (чуваши).

**НОВЫЙ ТАТАРСКИЙ АДÁМ** (Яна Татар Эдэмсуы), деревня в бассейне р. Адамка, в 29 км к северо-западу от пгт Аксубаево. Основана в 1-й половине 18 в. До 1860-х гг. жители относились к категории государственных крестьян. Основные занятия жителей в этот период — земледелие и скотоводство. В 1841 г. построена мечеть. В начале 20 в. в деревне функционировали 2 мечети, 2 мектеба, 2 мельницы, крупнообдирка, 2 мануфактурные и 5 мелочных лавок. В этот период земельный надел сельской общины составлял 1568 дес.

До 1920 г. деревня входила в Ново-Адамскую волость Чистопольского уезда Казанской губернии. С 1920 г. в составе Чистопольского кантона ТАССР. С 10.8.1930 г. в Билярском, с 1.2.1963 г. в Чистопольском, с 4.3.1964 г. в Алексеевском, с 29.8.1977 г. в Аксубаевском районах. Ныне входит в состав Старотатарско-Адамского сельского поселения.

В 1950-е гг. деревня вошла в состав колхоза им. Кирова (с. Старый Татарский Адам). В 1995–2007 гг. коллективное предприятие им. Кирова. Жители работают преимущественно в ООО «Агрофирма «Аксубаевская», занимаются полеводством, молочным скотоводством. В деревне действуют дом культуры, фельдшерско-акушерский пункт, мечеть (с 2016 г.).

В окрестностях деревни выявлены археологические памятники: 6 селищ, относящихся к эпохе поздней бронзы, к памятникам Волжской Булгарии домонгольского времени и к общепулгарскому периоду; а также каменное надгробие (на IV селище) общепулгарского периода.

Среди известных уроженцев деревни: Р.К.Беляев (1935–1996) — партийный, административный работник,

первый секретарь Татарского обкома ВЛКСМ (в 1963–1965 гг.), секретарь Татарского обкома КПСС (в 1984–1987 гг.), депутат Верховного Совета РСФСР (в 1975–1985 гг.), кавалер двух орденов Ленина, орденов Октябрьской Революции, Трудового Красного Знамени, «Знак Почёта».

Число жителей: в 1782 г. — 107 душ мужского пола; 1859 г. — 1053, 1897 г. — 1141, 1908 г. — 1952, 1920 г. — 1428, 1926 г. — 890, 1938 г. — 670, 1949 г. — 470, 1958 г. — 384, 1970 г. — 394, 1979 г. — 266, 1989 г. — 124, 2002 г. — 82, 2010 г. — 71, 2015 г. — 64 чел. (татары).



Р.К.Беляев

**НОВЫЙ ЧУВАШСКИЙ АДÁМ**, деревня на р. Адамка, в 21 км к северо-западу от пгт Аксубаево. Основана во 2-й половине 18 в. До 1860-х гг. жители относились к категории государственных крестьян. Основные занятия жителей в этот период — земледелие и скотоводство. В начале 20 в. функционировали земская школа (1900 г.), 2 мельницы, крупнообдирка, казённая винная, 3 мелочные лавки. В этот период земельный надел сельской общины составлял 1207 дес. Деревня относилась к приходу Казанско-Богородицкой церкви с. Новопоселённая Сосновка.

До 1920 г. деревня входила в Ново-Адамскую волость Чистопольского уезда Казанской губернии. С 1920 г. в составе Чистопольского кантона ТАССР. С 10.8.1930 г. в Билярском, с 1.2.1963 г. в Чистопольском, с 4.3.1964 г. в Алексеевском, с 29.8.1977 г. в Аксубаевском районах. Ныне входит в состав Емелькинского сельского поселения.

С начала 1970-х гг. деревня входила в колхоз «Звено». С 1996 г. коллективное предприятие «Колос», с 2005 г. ООО «Колос». Жители работают преимущественно в



1



2

д. Новый Чувашский Адам. 1. Улица деревни; 2. Памятник воинам-землякам — участникам Великой Отечественной войны.



ООО «Колос», занимаются молочным скотоводством. В деревне действуют начальная школа (с 2003 г. филиал Емелькинской средней школы), библиотека, сельский клуб, фельдшерско-акушерский пункт.

В окрестностях деревни выявлены археологические памятники (2 селища и каменное надгробие), относящиеся к общепулгарскому периоду.

Число жителей: в 1859 г. — 390, 1897 г. — 693, 1908 г. — 706, 1920 г. — 732, 1926 г. — 418, 1938 г. — 441, 1949 г. — 404, 1958 г. — 440, 1970 г. — 580, 1979 г. — 496, 1989 г. — 331, 2002 г. — 356, 2010 г. — 327, 2015 г. — 322 чел. (чуваши).

**ОКТЯБРЬ**, деревня в 3 км от р. Б.Сульча, в 22 км к юго-западу от пгт Аксубаево. Основана в 1920-х гг. переселенцами из с. Русская Караса.

Со времени основания деревня входила в Кривоозёрскую волость Чистопольского кантона ТАССР. С 10.8.1930 г. в Аксубаевском, с 10.2.1935 г. в Тельманском, с 16.7.1958 г. в Аксубаевском, с 1.2.1963 г. в Октябрьском, с 12.1.1965 г. в Аксубаевском районах. Ныне входит в состав Трудолюбовского сельского поселения.

В 1926 г. в деревне открыта начальная школа (в 2004 г. закрыта), в 1950 г. — изба-читальня. В 1928–1929 гг. создан колхоз «Маяк» (д. Октябрь, с. Культура и д. им. Третьего Интернационала). В 1930-х гг. колхоз распался, деревня вошла в состав колхоза «Октябрь». В 1950-е гг. объединён с колхозом «Трудолюбово» (с. Трудолюбово) в колхоз «Октябрь» (центральная усадьба в с. Трудолюбово). В 1994–2006 гг. коллективное предприятие «Октябрь». Жители занимаются полеводством.

Число жителей: в 1938 г. — 205, 1949 г. — 203, 1958 г. — 162, 1970 г. — 164, 1979 г. — 104, 1989 г. — 78, 2002 г. — 55, 2010 г. — 53, 2015 г. — 63 чел. (чуваши).

**ПИОНЁР**, посёлок в верховье р. Зирикла, в 28 км к югу от пгт Аксубаево. Основан в 1930-е гг. как отделение совхоза «МЮД». Со времени основания в Тельманском, с 16.7.1958 г. в Аксубаевском, с 1.2.1963 г. в Октябрьском, с 12.1.1965 г. в Аксубаевском районах. Ныне входит в состав Мюдовского сельского поселения.

В конце 1930-х гг. в посёлке открыта начальная школа, в 1985 г. сгорела, в 1986 г. построено новое здание, с 2003 г. филиал Старомокшинской средней школы им. В.Ф.Тарасова. В 1950-е гг. посёлок входил в состав совхоза «МЮД», в 1991 г. выделился в совхоз «Пионер». С 1994 г. коллективное предприятие «Пионер», с 1998 г. ООО «Игенче», с 2001 г. в составе коллективного предприятия «Сунчелевский». В 2006–2009 гг. ООО «Пионер». В посёлке действуют фельдшерско-акушерский пункт, сельский клуб, библиотека, мечеть (с 1994 г.). Жители работают преимущественно в ООО «Сэт Иле—

Аксу», занимаются полеводством, мясо-молочным скотоводством.

Число жителей: в 1938 г. — 219, 1949 г. — 370, 1958 г. — 380, 1970 г. — 478, 1979 г. — 342, 1989 г. — 238, 2002 г. — 209, 2010 г. — 159, 2015 г. — 160 чел. (татары — 71%, чуваша — 23%).

**ПОНОМАРЁВКА**, деревня в верховье р. Зирикла, в 30 км к югу от пгт Аксубаево. Основана в 1920-е гг. выходцами из с. Сунчелеево. Со времени основания в составе Кривоозёрской волости Чистопольского кантона ТАССР. С 10.8.1930 г. в Аксубаевском, с 10.2.1935 г. в Тельманском, с 16.7.1958 г. в Аксубаевском, с 1.2.1963 г. в Октябрьском, с 12.1.1965 г. в Аксубаевском районах. Ныне входит в состав Мюдовского сельского поселения.

В 1925 г. организован колхоз «Борьба» (пос. Красный Берег, д. Пономарёвка). В 1992–2004 гг. КФХ «Эхо». В 1949 г. начальная школа преобразована в семилетнюю, закрыта.

Число жителей: в 1926 г. — 98, 1938 г. — 150, 1949 г. — 168, 1958 г. — 139, 1970 г. — 97, 1979 г. — 35, 1989 г. — 19, 2002 г. — 12, 2010 г. и 2015 г. — по 5 чел. (чуваша, русские).

**РУССКАЯ КИРЕМЕТЬ**, село на р. Киреметь, в 8 км к северо-западу от пгт Аксубаево. Основано 23.4.1964 г. в результате слияния сс. Старая Русская Киреметь (основано в конце 17 — начале 18 в.) и Дмитриевка (Дмитриевское (Елизаветино), основано в конце 18 в.). До реформы 1861 г. жители обоих населённых пунктов относились к категории помещичьих крестьян. Основные занятия жителей в этот период — земледелие и скотоводство. В с. Старая Русская Киреметь функционировали 4 ветряные мельницы, 2 кузницы, 4 мелочные лавки. В начале 20 в. в с. Дмитриевка функционировали Казанско-Богородицкая церковь (1887 г., построена по проекту казанского архитектора А.Е.Остовского на средства помещицы Н.А.Жуковой, памятник архитектуры, вновь



с. Русская Киреметь. Улица села.





действует с 1990-х гг.), земская школа (1888 г., в 1893 г. обучалось 47 мальчиков и 15 девочек, в 1912 г. — 50 и 30 соответственно), паровая и водяная мельницы, крупобидрка, 2 мелочные лавки. В этот период земельный надел сельской общины составлял 890 дес. в с. Дмитриевка и 456 дес. в с. Старая Русская Киреметь. Жители с. Старая Русская Киреметь относились к приходу Казанско-Богородицкой церкви с. Дмитриевка.

До 1920 г. сёла входили в Аксубаевскую волость Чистопольского уезда Казанской губернии. С 1920 г. в составе Чистопольского кантона ТАССР. С 10.8.1930 г. в Аксубаевском, с 1.2.1963 г. в Октябрьском, с 12.1.1965 г. в Аксубаевском районах. Ныне входит в состав Новокиреметского сельского поселения.

В 1930 г. в с. Старая Русская Киреметь организован колхоз им. 9-го съезда ВЛКСМ, в с. Дмитриевка — «Прожектор», позже были объединены в колхоз им. Хрущёва, который в 1961 г. вошёл в состав совхоза «Аксубаевский» (пос. Аксубаево), в 1965 г. — в совхоз «Восход». В 1994–2010 гг. коллективное предприятие «Восход». Жители работают преимущественно в ООО «Сэт Иле—Аксу», занимаются полеводством, молочным скотоводством. После 1917 г. открыта начальная школа в с. Дмитриевка, в 1940 г. — в с. Старая Русская Киреметь, в 1953 г. школы объединены и преобразованы в восьмилетнюю (в 1984 г. построено новое здание), в 1996 г. — в неполную среднюю, в 2001 г. — в начальную, в 2009 г. — в начальную школу — детский сад. В селе действуют дом культуры, библиотека, фельдшерско-акушерский пункт, часовня.

В селе сохранились объекты культурного наследия: здания имения князя Хованского постройки 19 в.

Среди известных уроженцев села: Ф.Н.Мазилин (1894–1944) — старший сержант, командир расчёта станкового пулемёта (1-й Белорусский фронт), закрыл собой амбразуру дзота (повторил подвиг А.Матросова), награждён орденом Ленина (посмертно).



Ф.Н.Мазилин



И.М.Стенова



Н.А.Телешева

Число жителей: в 1782 г. в с. Старая Русская Киреметь насчитывалось 87 душ мужского пола; 1859 г. — 554 (в с. Дмитриевка — 529), 1897 г. — 638 (495), 1908 г. — 699 (564), 1920 г. — 806 (669), 1926 г. — 667 (472), 1938 г. — 766 (здесь и далее данные с. Старая Русская Киреметь, с 1970 г. — с. Русская Киреметь), 1949 г. — 446, 1958 г. — 438, 1970 г. — 973, 1979 г. — 764, 1989 г. — 444, 2002 г. — 365, 2010 г. — 338, 2015 г. — 185 чел. (русские — 68%).

**САВГÁЧЕВО**, село на р. Саврушка, в 18 км к северу от пгт Аксубаево. Основано 17.6.1965 г. в результате слияния с. Савгачево (Новопоселённая Савгачева; основано не позднее середины 18 в.) и д. Атлашкино (Средние Савруши; основана в середине 18 в.). До 1860-х гг. жители обоих населённых пунктов относились к категории государственных крестьян. Основные занятия жителей в этот период — земледелие и скотоводство. В 1871 г. в д. Атлашкино открыта школа Братства святителя Гурия, в 1912 г. в с. Савгачево — смешанная чувашская одноклассная земская школа. В начале 20 в. в Атлашкино функционировали 2 мелочные лавки, крупобидрка, шерстобойня. В этот период земельный надел сельской общины составлял 1053 дес. в д. Атлашкино и 695 дес. в с. Савгачево. Населённые пункты относились к приходу Христо-Рождественской церкви в с. Савруши.

До 1920 г. входили в Ново-Адамскую волость Чистопольского уезда Казанской губернии. С 1920 г. в составе Чистопольского кантона ТАССР. С 10.8.1930 г. в Аксу-



1



2

с. Русская Киреметь. 1. Казанско-Богородицкая церковь; 2. Помещицья усадьба.



баевском, с 1.2.1963 г. в Октябрьском, с 12.1.1965 г. в Аксубаевском районах. Ныне центр Урмандеевского сельского поселения.

В первые годы советской власти в Савгачево открыта начальная школа, в 1927 г. преобразована в семилетнюю, в 1933 г. — в неполную среднюю, в 1965 г. — в среднюю (в 1970 г. построено новое здание), в 1997 г. — в чувашскую гимназию (в 1991 г. построено новое здание), в 2012 г. — в среднюю. В 1929 г. в Савгачево был организован колхоз «Малалла», в 1931 г. в Атлашкино — колхоз им. Карла Маркса. В 1951 г. колхозы «Вперёд», «Октябрь» (пос. Малый Акташ) и им. Карла Маркса (д. Атлашкино) объединены в колхоз им. Карла Маркса. В 1995–2006 гг. коллективное предприятие им. Карла Маркса. Жители работают преимущественно в КФХ, занимаются полеводством, молочным скотоводством. В 1951 г. в Савгачево открыта участковая больница, закрыта в 1964 г. В селе действуют детский сад (с 1984 г.), дом культуры, библиотека, фельдшерско-акушерский пункт. С 2011 г. при доме культуры функционирует фольклорный коллектив «Молодые сердца».

В окрестностях села выявлены археологические памятники: 6 селищ и городище (булгарские памятники домонгольского периода); надгробие (на территории д. Атлашкино) с надписью в куфическом стиле (общебулгарский памятник); а также курганная группа (без датировки).

Среди известных уроженцев села: Т.Д.Алексеев (1896–1969) — дирижёр и организатор хоровых коллективов, правовед, заместитель представителя в Представительстве Чувашской АССР при Президиуме ВЦИК (в 1921–1937 гг.); И.М.Степанова (р. 1968) — педагог, автор книг по истории Аксубаевского района, член Союза писателей Чувашской Республики; Н.А.Телешева (р. 1922) — почётный гражданин Аксубаевского района, участница Великой Отечественной войны, кавалер ордена Отечественной войны 2-й степени.



с. Савгачево. Фольклорный коллектив «Молодые сердца».

Число жителей: в 1782 г. в Савгачево — 75 душ мужского пола (в д. Атлашкино — 82); 1859 г. — 439 (472), 1897 г. — 302 (576), 1908 г. — 421 (671), 1920 г. — 479 (684), 1926 г. — 400 (653), 1938 г. — 502, 1949 г. — 427, 1958 г. — 431, 1970 г. — 449, 1979 г. — 718, 1989 г. — 754, 2002 г. — 672, 2010 г. — 672, 2015 г. — 690 чел. (чувашки).

**САВРҪҪИ**, село на р. Саврушка, в 23 км к северо-западу от пгт Аксубаево. Основано в начале 18 в. чувашами, выходцами из с. Старые Савруши. В дореволюционных источниках упоминается также под названием Рождественское. До 1860-х гг. жители относились к категории государственных крестьян. Основные занятия жителей в этот период — земледелие и скотоводство, были распространены кузнечный и мукомольный промыслы. В 1749 г. открыт приход, в 1761 г. построена Христо-Рождественская церковь (разобрана в 1871 г., на её месте возведена новая церковь). В конце 18 в. к приходу села относились населённые пункты: Старые Савруши, Ишалкино, Верхняя и Нижняя Кондрата, Чувашская и Старокрещённая Елтань, Чувашская Майна. В 1871 г. в село переселились русские. В 1841–1851, 1861–1863 гг. работала церковно-приходская школа. В 1871 г. открыта смешанная русско-чувашская одноклассная земская школа, в 1875 г. построено новое здание (в 1884 г. обучался 41 мальчик и девочка, в 1895 г. — 49 и 12 соответственно), сгорела во время пожара в 1904 г. В 1896 г. из Тюрясево перевезено здание учительской школы, в которой открыта второклассная мужская учительская школа (в 1906 г. обучалось 59 мальчиков, в 1916 г. — 46). В 1899 г. при учительской школе открыта смешанная русско-чувашская одноклассная школа (в 1906 г. обучалось 55 мальчиков и 19 девочек, в 1916 г. — 71 и 47 соответственно). В начале 20 в. в селе располагалось волостное правление, функционировали фельдшерский пункт, мельница, крупобирка, 3 кузницы, ренсковый погреб, 2 пивные, казённая винная и 3 мелочные лавки, базар по вторникам, 2 ярмарки (по воскресеньям на 9-й неделе после Пасхи и 10 сентября). В этот период земельный надел сельской общины составлял 1310 дес.

До 1920 г. село являлось центром Ново-Адамской волости Чистопольского уезда Казанской губернии. С 1920 г. в составе Чистопольского кантона ТАССР. С 10.8.1930 г. в Аксубаевском, с 1.2.1963 г. в Октябрьском, с 12.1.1965 г. в Аксубаевском районах. Ныне входит в состав Саврушского сельского поселения.

В 1918 г. в селе открыта школа крестьянской молодёжи, в 1928 г. преобразована в школу колхозной молодёжи, в 1934 г. — в неполную среднюю, в 1936 г. — в среднюю, в годы Великой Отечественной войны — в начальную, в послевоенные годы — в неполную среднюю, в 2008 г. — в начальную. В 1929 г. церковь закрыта (в здании размещалось зернохранилище, с 1950-х гг. —



клуб; сохранилось частично). В 1929 г. в русской части села организован колхоз «Победа», в чувашской — «Красная Звезда» (в 1930 г. распался, в 1931 г. восстановлен). В 1932 г. колхозы объединены в колхоз «Искра». В 1953 г. в его состав вошёл колхоз «13 лет Октября» (д. Нижние Савруши) под общим названием «Колхоз им. Куйбышева» (центральная усадьба — с. Савруши). В 1958 г. в его состав вошёл колхоз «Коминтерн» (с. Старые Савруши), центр перенесён в с. Старые Савруши. В 1989 г. колхоз разделён на 2 части: им. Куйбышева (с. Старые Савруши и пос. Васильевка) и «Знамя» (с. Савруши и д. Нижние Савруши). В 1995–2006 гг. коллективное предприятие «Черемшан». Жители работают преимущественно в ООО «Агрофирма «Аксубаевская», занимаются полеводством, овцеводством. В селе действуют начальная школа, фельдшерско-акушерский пункт.

В окрестностях села выявлен археологический памятник — Саврушинское поселение (без датировки).

Среди известных уроженцев села: В.И.Рождественский (1868–1931) — религиозный деятель, протоиерей Крестовоздвиженского храма г. Чистополь (до 1931 г.).

Число жителей: в 1782 г. — 160 душ мужского пола; 1859 г. — 337, 1897 г. — 693, 1908 г. — 819, 1920 г. — 900, 1926 г. — 798, 1938 г. — 630, 1949 г. — 409, 1958 г. — 372, 1970 г. — 311, 1979 г. — 342, 1989 г. — 154, 2002 г. — 118, 2010 г. — 110, 2015 г. — 109 чел. (чуваша — 74%).

**СЕРГЕЕВСКИЙ**, посёлок на левом склоне долины р. Большая Сульча (бассейн р. Большой Черемшан), вблизи развилки автомобильных дорог Нурлат — Аксубаево и Нурлат — Черемшан, в 24 км к юго-востоку от пгт Аксубаево. Основан в 1929 г. выходцами из с. Старое Тимошкино. Со времени основания посёлок входил в Кутушскую волость Чистопольского уезда Казанской губернии. С 10.8.1930 г. в Аксубаевском, с 1.2.1963 г. в Октябрьском, с 12.1.1965 г. в Аксубаевском районах. Ныне входит в состав Беловского сельского поселения.

В 1933 г. в посёлке организован колхоз «Канаш», в 1950 г. вошёл в состав колхоза им. Андреева (с. Старое Тимошкино). В 1955 г. при разделении колхоза посёлок вошёл в колхоз «Вперёд» (д. Алексеевка), в 1968 г. — в колхоз «Дружба». В 1986 г. при разделении колхоза «Дружба» посёлок вошёл в состав колхоза «Верный путь» (д. Беловка). В 1994–2006 гг. коллективное предприятие «Верный путь». Жители занимаются полеводством, молочным скотоводством. В 1937 г. в посёлке построена ветряная мельница, сгорела, в 1939 г. возведена новая. В 1938 г. открыта начальная школа, в 2002 г. закрыта. В посёлке действуют сельский клуб, библиотека, фельдшерско-акушерский пункт.

В окрестностях посёлка выявлен археологический объект — Сергеевское селище (булгарский памятник домонгольского периода).



В.И.Рождественский



Е.М.Тимирязов

Число жителей: в 1938 г. — 167, 1949 г. — 111, 1970 г. — 91, 1979 г. — 28, 1989 г. — 113, 2002 г. — 101, 2010 г. — 83, 2015 г. — 75 чел. (чуваша).

**СИДУЛОВО-ЕРЫКЛЫ**, деревня в верховье р. Ерык-ла (левый приток р. Малый Черемшан), в 23 км к северу от пгт Аксубаево. Основана в начале 20 в. некрещёными чувашами, выходцами из с. Ишалкино. В 1913 г. открыта школа грамоты Братства святителя Гурия.

Со времени основания деревня входила в Ново-Адамскую волость Чистопольского кантона ТАССР. С 10.8.1930 г. в Аксубаевском, с 1.2.1963 г. в Октябрьском, с 12.1.1965 г. в Аксубаевском районах. Ныне входит в состав Урмандеевского сельского поселения.

В 1917 г. в деревне открыта начальная школа, в 1921 г. закрыта, в 1927 г. открыта вновь, закрыта в 2003 г. В 1930 г. организован колхоз им. Ворошилова, позже переименован в «КИМ», в 1932 г. вошёл в состав колхоза «Ударник» (центральная усадьба в с. Урмандеево). В 1934 г. выделен в самостоятельный колхоз «КИМ». В 1950 г. «КИМ» вместе с колхозами «Трудовой» (с. Урмандеево, пос. Заря) и им. Сталина (пос. Восток) объединены в колхоз им. Сталина (центральная усадьба в с. Урмандеево). В 1961 г. колхоз переименован в «Путь к коммунизму», в 1963 г. — в им. Карла Маркса. В 1988 г. разделён на 2 колхоза — «Заря» (в 1994–2001 гг. коллективное предприятие «Заря») и им. Карла Маркса (в 1995–2005 гг. коллективное предприятие им. Карла Маркса). В 2001 г. коллективное предприятие «Заря» вошло в состав коллективного предприятия им. Карла Маркса. Жители занимаются полеводством, молочным скотоводством. В деревне действуют сельский клуб, фельдшерско-акушерский пункт. Имеется обустроенный родник.

В окрестностях деревни выявлены археологические памятники: селище булгарского домонгольского периода и поселение эпохи поздней бронзы.

Среди известных уроженцев деревни: Е.М.Тимирязов (р. 1923) — педагог, директор Аксубаевской средней школы, краевед, автор сборника краеведческих статей и очерков, участник Великой Отечественной войны, кавалер орденов Отечественной войны 1-й степени и Красной Звезды.





Число жителей: в 1926 г. — 260, 1938 г. — 247, 1949 г. — 137, 1958 г. — 252, 1970 г. — 255, 1979 г. — 241, 1989 г. — 130, 2002 г. — 142, 2010 г. — 152, 2015 г. — 157 чел. (чуваши).

**СОСНÓВКА**, деревня в верховье р. Адамка, в 16 км к северо-западу от пгт Аксубаево. Основана в 1-й половине 19 в. В дореволюционных источниках упоминается также под названием Новопоселённая Сосновка. До 1860-х гг. жители относились к категории государственных крестьян. Основные занятия жителей в этот период — земледелие и скотоводство. В 1883 г. открыта церковно-приходская школа (в 1897 г. построено здание; в 1899 г. обучалось 47 мальчиков и 17 девочек), в 1898 г. при ней открыта женская воскресная школа (в 1900 г. обучалось 47 девушек). В начале 20 в. в деревне функционировали Казанско-Богородицкая церковь (1891 г.), 5 мельниц, 4 мелочные лавки, базар по средам. В этот период земельный надел сельской общины составлял 1188 дес.

До 1920 г. деревня входила в Ново-Адамскую волость Чистопольского уезда Казанской губернии. С 1920 г. в составе Чистопольского кантона ТАССР. С 10.8.1930 г. в Биллярском, с 1.2.1963 г. в Чистопольском, с 4.3.1964 г. в Алексеевском, с 29.8.1977 г. в Аксубаевском районах. Ныне входит в состав Емелькинского сельского поселения.

До 1936 г. в деревне работала начальная школа, в 1936 г. преобразована в неполную среднюю, в 1962 г. — в восьмилетнюю, позже — в среднюю, в 2006 г. закрыта. В 1980-е гг. деревня входила в состав колхоза «Вперёд» (д. Старый Чувашский Адам). В 1994–2009 гг. коллективное предприятие «Вперёд». Жители занимаются молочным скотоводством. В деревне действуют сельский клуб, фельдшерско-акушерский пункт.

В окрестностях деревни выявлено 4 археологических памятника (селища) эпохи поздней бронзы, общепулгарского периода и памятники Волжской Булгарии домонгольского времени.

Среди известных уроженцев деревни: М.В.Хренк-Гаврилова (р. 1925) — поэтесса.

Число жителей: в 1859 г. — 447, 1897 г. — 946, 1908 г. — 882, 1920 г. — 1094, 1926 г. — 831, 1938 г. — 653, 1949 г. — 468, 1958 г. — 442, 1970 г. — 451, 1979 г. — 335, 1989 г. — 112, 2002 г. — 189, 2010 г. — 116, 2015 г. — 121 чел. (русские — 73%, чуваши — 26%).

**СОСНÓВКА**, посёлок в бассейне р. Саврушка, в 22 км к северу от пгт Аксубаево. Основан в 1929 г. выходцами из с. Урмандеево.

Со времени основания посёлок входил в Ново-Адамскую волость Чистопольского кантона ТАССР. С 10.8.1930 г. в Аксубаевском, с 1.2.1963 г. в Октябрьском, с 12.1.1965 г. в Аксубаевском районах. Ныне входит в состав Урмандеевского сельского поселения.

В начале 1930-х гг. в посёлке организован колхоз, позже вошёл в состав колхоза «КИМ» (д. Сидулово-Ерыклы), который в 1932 г. в результате реорганизации получил название «Ударник» (центральная усадьба в с. Урмандеево). В 1934 г. из него выделился колхоз «КИМ». В 1950 г. «КИМ» вошёл в состав колхоза им. Сталина (центральная усадьба в с. Урмандеево), в 1961 г. переименован в «Путь к коммунизму», в 1963 г. — в им. Карла Маркса, в 1988 г. разделён на 2 колхоза: «Заря» (в 1994–2001 гг. коллективное предприятие «Заря») и им. Карла Маркса (в 1995–2005 гг. коллективное предприятие им. Карла Маркса). В 2001 г. коллективное предприятие «Заря» вошло в состав коллективного предприятия им. Карла Маркса.

Число жителей: в 1938 г. — 81, 1949 г. — 98, 1958 г. — 59, 1970 г. — 84, 1979 г. — 84, 1989 г. — 46, 2002 г. — 47, 2010 г. — 37, 2015 г. — 45 чел. (чуваши).

**СТÁРАЯ КИРЕМЁТЬ** (Иске Кармэт), село на р. Киреметь, в 8 км к северу от пгт Аксубаево. Основано 23.4.1964 г. в результате слияния с. Старая Татарская Киреметь (основано во 2-й половине 17 в.) и д. Вершино-Чувашская Киреметь (основана в 18 в.). В 18 — 1-й половине 19 в. жители относились к категории государственных крестьян. Основные занятия жителей в этот период — земледелие и скотоводство. В 1897 г. жители с. Старая Татарская Киреметь обратились в казанское медресе «Мухаммадия» с просьбой прислать наставника и помочь в строительстве медресе. Учителем в село был направлен Х.М.Ахмеров. Первоначально под медресе было выделено 2 дома (в одном размещались квартира преподавателя и младшие ученики, в другом — средние). Позже медресе был передан третий дом, где размещались старшие ученики, всего в медресе обучалось 150 человек. В 1906 г. на средства Г.Сибирякова было построено новое здание медресе, в 1907 г. — второе для девочек. В 1906 г. открыта мечеть, в 1910 г. — первый смешанный мектеб. В 1890 г. в д. Вершино-Чувашская Киреметь была открыта школа грамоты.

В начале 20 в. в с. Старая Татарская Киреметь функционировали 6 ветряных мельниц, 4 крупобирки, 3 мелочные лавки; в д. Вершино-Чувашская Киреметь — ветряная мельница, кузница, 4 мелочные лавки. В этот период земельные наделы сельских общин составляли: 1529 дес. (с. Старая Татарская Киреметь) и 859 дес. (д. Вершино-Чувашская Киреметь).

До 1920 г. населённые пункты входили в Аксубаевскую волость Чистопольского уезда Казанской губернии. С 1920 г. в составе Чистопольского кантона ТАССР. С 10.8.1930 г. в Аксубаевском, с 1.2.1963 г. в Октябрьском, с 12.1.1965 г. в Аксубаевском районах. Ныне центр Старокиреметского сельского поселения.



В 1918 г. в с. Старая Татарская Киреметь открыта пятилетняя школа, в 1930 г. преобразована в семилетнюю школу крестьянской молодёжи, в 1938 г. — в неполную среднюю (построено новое здание), в 1968 г. — в среднюю, в 2014 г. — в начальную. В 1958 г. в д. Вершино-Чувашская Киреметь была открыта начальная школа, в 1965 г. присоединена к Старокиреметской школе.

В 1930 г. в с. Старая Татарская Киреметь организован колхоз «Маяк», в д. Вершино-Чувашская Киреметь — «Свобода», позднее объединены под названием «Маяк», в 1974 г. вошёл в состав совхоза «Восток», в 1989 г. выделился в самостоятельный совхоз «Киреметский». В 1996–2006 гг. коллективное предприятие «Киреметь». Жители занимаются полеводством, мясо-молочным скотоводством. В селе действуют начальная школа, детский сад (с 1980 г.), дом культуры, фельдшерско-акушерский

пункт, мечеть (с 1995 г.), дом-музей Хасана Туфана, посвящённый жизни и деятельности поэта, располагающийся в двух залах, где представлены личные вещи, книги и воссоздан интерьер его казанской квартиры (с 1990 г.). В селе имеется обустроенный родник.

В окрестностях села выявлен болгарский надгробный камень, датируемый 1351 г., разломанный на три куска, на котором сохранились арка с розеткой и рельефные буквы текста, выполненные в стиле насх.

Среди известных уроженцев села: Ф.М.Белов (псевдоним Белов Михаил) (1911–1982) — прозаик, драматург, переводчик, член Союза писателей СССР, участник Великой Отечественной войны, кавалер ордена Красной Звезды; Л.Г.Мухутдинов (р. 1956) — заслуженный работник транспорта РТ; Р.Х.Низаев (р. 1951) — нефтяник, доктор технических наук; А.Д.Парфёнов (р. 1937) — организатор производства, заслуженный энергетик РТ, заслуженный энергетик РАО «ЕЭС России», генеральный директор ЗАО «Холдинг-Волгаэнергомонтаж» (с 2001 г.); А.А.Трофимов (р. 1935) — искусствовед, доктор искусствоведения, заслуженный деятель искусств ЧАССР,



Ф.М.Белов



Г.Х.Нуретдинов



А.А.Трофимов



Хасан Туфан



Г.И.Тяманов  
(Акташ)

пункт, мечеть (с 1995 г.), дом-музей Хасана Туфана, посвящённый жизни и деятельности поэта, располагающийся в двух залах, где представлены личные вещи, книги и воссоздан интерьер его казанской квартиры (с 1990 г.). В селе имеется обустроенный родник.

В окрестностях села выявлен болгарский надгробный камень, датируемый 1351 г., разломанный на три куска, на котором сохранились арка с розеткой и рельефные буквы текста, выполненные в стиле насх.

Среди известных уроженцев села: Ф.М.Белов (псевдоним Белов Михаил) (1911–1982) — прозаик, драматург, переводчик, член Союза писателей СССР, участник Великой Отечественной войны, кавалер ордена Красной Звезды; Л.Г.Мухутдинов

(р. 1956) — заслуженный работник транспорта РТ; Р.Х.Низаев (р. 1951) — нефтяник, доктор технических наук; А.Д.Парфёнов (р. 1937) — организатор производства, заслуженный энергетик РТ, заслуженный энергетик РАО «ЕЭС России», генеральный директор ЗАО «Холдинг-Волгаэнергомонтаж» (с 2001 г.); А.А.Трофимов (р. 1935) — искусствовед, доктор искусствоведения, заслуженный деятель искусств ЧАССР,



с. Старая Киреметь. 1. Мечеть; 2. Памятник воинам-землякам — участникам Великой Отечественной войны; 3–4. Дом-музей Х.Туфана: внешний вид; фрагмент экспозиции.



РСФСР, РТ, лауреат Государственных премий Чувашской Республики в области литературы и искусства, в области гуманитарных наук; Х.Ф.Туфан (настоящая фамилия Гульзизин) (1900–1981) — поэт, лауреат Государственной премии ТАССР им. Г.Тукая, кавалер двух орденов Красного Знамени; Г.И.Тяманов (Акташ) (1935–2014) — поэт; Р.Х.Хисматуллин (р. 1934) — правовед, писатель.

Число жителей: в 1782 г. в с. Старая Татарская Киреметь насчитывалось 84 души мужского пола (в д. Вершино-Чувашская Киреметь — 16); 1859 г. — 978 (598), 1897 г. — 1128 (564), 1908 г. — 1340 (518), 1920 г. — 1439 (609), 1926 г. — 1267 (554), 1938 г. — 1598 (здесь и далее данные по с. Старая Татарская Киреметь, с 1970 г. — по с. Старая Киреметь), 1949 г. — 939, 1958 г. — 841, 1970 г. — 1231, 1979 г. — 895, 1989 г. — 456, 2002 г. — 495, 2010 г. — 456, 2015 г. — 450 чел. (татары — 55%, чувашы — 40%).

**СТАРОЕ ИБРАЙКИНО** (Иске Ибрай), село на р. Малая Сульча, в 15 км к востоку от пгт Аксубаево. Основано в 1730-е гг. В 1845 г. в селе построена мечеть, при которой позднее открыто медресе. До 1860-х гг. жители относились к категории государственных крестьян. Основные занятия жителей в этот период — земледелие и скотоводство, был распространён колёсный промысел. До 1862 г. село являлось волостным центром Староибрайкинской волости. В 1900 г. в здании медресе открыта мужская татарская начальная школа. В начале 20 в. в селе функционировали 4 мечети, 2 медресе, 2 водяные мельницы, 3 крупобирки, кузница, шерстобойня, 14 мелочных лавок. В этот период земельный надел сельской общины составлял 4428 дес.

До 1920 г. село входило в Аксубаевскую волость Чистопольского уезда Казанской губернии. С 1920 г. в составе Чистопольского кантона ТАССР. С 10.8.1930 г. в Первомайском, с 25.1.1935 г. в Аксубаевском, с 1.2.1963 г. в Октябрьском, с 12.1.1965 г. в Аксубаевском районах. Ныне центр Староибрайкинского сельского поселения.

В 1917 г. в селе открыта начальная школа, в 1931 г. преобразована в неполную среднюю, в 1937 г. — в среднюю (в 1985 г. построено новое здание). В 1930 г. организованы колхозы «Янга-Кечь» и «Татарстан», в 1950 г. объединены в колхоз «Татарстан». В 1995–2006 гг. коллективное предприятие «Нур». Жители работают преимущественно в ООО «Аксу Агро», занимаются скотоводством. В селе действуют средняя школа, детский сад (с 1973 г.), дом культуры, библиотека, больница, 4 мечети (открыты в 1990 г., 2000 г., 2002 г., 2011 г.), лесничество.

На окраине села в урочище «Ташбилге» выявлен болгарский надмогильный камень, датируемый 1357 г. (в 1976 г. перенесён на современное кладбище).

Среди известных уроженцев села: Я.Х.Ибрагимов (р. 1947) — травматолог, ортопед, доктор медицинских наук, профессор, заслуженный изобретатель РТ; Р.Г.Му-

дарисов (р. 1992) — преподаватель, кандидат биологических наук, доцент, автор книги об Аксубаевском районе; Г.Х.Нуретдинов (р. 1945) — профсоюзный деятель, заслуженный машиностроитель РТ, председатель профкома работников ПАО «КамАЗ» (в 1984–2014 гг.), почётный гражданин г. Набережные Челны, кавалер орденов «Знак Почёта» и Дружбы народов; С.Х.Нуртдинов (р. 1934) — химик, кандидат химических наук, профессор, заслуженный химик РТ, кавалер ордена «Знак Почёта»; Г.Г.Саматов (1930–2009) — религиозный деятель.

Число жителей: в 1782 г. — 216 душ мужского пола; 1859 г. — 3003, 1897 г. — 3342, 1908 г. — 3790, 1920 г. — 3860, 1926 г. — 2833, 1938 г. — 2365, 1949 г. — 2500, 1958 г. — 2618, 1970 г. — 2916, 1979 г. — 2916, 1989 г. — 2087, 2002 г. — 1998, 2010 г. — 1510, 2015 г. — 1913 чел. (татары).

**СТАРОЕ ИЛЬДЕРЯКОВО**, село на р. Малая Сульча, в 7 км к северо-востоку от пгт Аксубаево. Основано на рубеже 17–18 вв. Принявшие православие жители в 1749 г. относились к приходу Троицкой церкви с. Аксубаево. После того, как в 1906 г. в с. Новое Ильдериново была построена Вознесенская церковь, переведены в её приход. В 18 — 1-й половине 19 в. жители относились к категории государственных крестьян. Основные занятия жителей в этот период — земледелие и скотоводство. В 1890 г. в селе открыта смешанная русско-чувашская одноклассная церковно-приходская школа грамоты (в 1903 г. обучалось 83 мальчика и 10 девочек, в 1912 г. — 64 и 11 соответственно). В начале 20 в. здесь функционировали 3 водяные мельницы, 2 кузницы, крупобирка, 5 мелочных лавок. В этот период земельный надел сельской общины составлял (совместно с д. Уткино) 3605 дес.

До 1920 г. село входило в Аксубаевскую волость Чистопольского уезда Казанской губернии. С 1920 г. в составе Чистопольского кантона ТАССР. С 10.8.1930 г. в Аксубаевском, с 1.2.1963 г. в Октябрьском, с 12.1.1965 г. в Аксубаевском районах. Ныне центр Староильдеряковского поселения.

После революции в селе открыта начальная школа, в 1930-е гг. преобразована в семилетнюю, в 1966 г. — в среднюю. В 1929 г. организован колхоз им. Красных Героев (вскоре распался), в 1930 г. образован вновь. В 1958 г. в него вошёл колхоз «Доброволец» (с. Новое Ильдериново), в 1961 г. — колхоз им. Калинина (с. Чувашское Енорускино). В 1980 г. разделён на 2 хозяйства: им. Красных Героев (с. Старое Ильдериново) и им. Калинина (с. Старое Ильдериново, Новое Ильдериново, д. Тарханка). В 1996–2008 гг. коллективное предприятие им. Красных Героев. В 2005–2009 гг. на части производственной базы коллективного предприятия работало ООО «Нива». Жители работают преимущественно в





ООО «Аксу Агро», занимаются полеводством, мясным скотоводством. В селе действуют детский сад (с 1985 г.), многофункциональный центр (с 2015 г.), в котором располагаются сельский клуб, библиотека (основана в 1922–1923 гг. как изба-читальня), фельдшерско-акушерский пункт, краеведческий музей (основатель — педагог, заслуженный учитель ТАССР Л.В.Горбунова; представлены экспозиции, посвящённые истории села, участникам Великой Отечественной войны, спортсменам, а также собраны предметы деревенского быта, народного творчества, национальные костюмы и т.д.). В селе имеется обустроенный родник.

Число жителей: в 1782 г. — 177 душ мужского пола; 1859 г. — 1678, 1897 г. — 1596, 1908 г. — 1626, 1920 г. — 1645, 1926 г. — 1449, 1938 г. — 1393, 1949 г. — 929, 1958 г. — 978, 1970 г. — 1102, 1979 г. — 945, 1989 г. — 657, 2002 г. — 582, 2010 г. — 601, 2015 г. — 600 чел. (чуваши).

**СТА́РОЕ МО́КШИНО**, село на р. Большая Сульча, в 21 км к югу от пгт Аксубаево. Основано в 1697 г. чувашами. Первоначально селение располагалось на правой стороне Шишкинского оврага, недалеко от Старомокшинского селища, относящегося к именьковской археологической культуре, спустя некоторое время жители переселились на низменность Яган Уты к озеру-старнице «Мёртвая Сульча», затем на поляну Тарлав в двух километрах от д. Ахматка, позже обосновались на р. Большая



1



2



3

с. Старое Мокшино. 1. Общий вид села; 2. Троицкая церковь; 3. Часовня на кладбище.

Сульча. Жители, принявшие крещение, в 1743 г. относились к приходу церкви с. Кутуши, с 1767 г. — к приходу Вознесенской церкви с. Сунчелево. В 1781 г. в село переселились 19 русских семей (82 души), а в 1800 г. — удельные крестьяне. В 1864 г. на средства прихожан построена деревянная Троицкая церковь, в 1866–1878 гг. при ней работала церковно-приходская школа. В 1877 г.



А.К.Самаренкин

открыта русско-чувашская одноклассная земская школа, в 1897 г. преобразована в двухклассную, в 1909 г. — в четырёхклассную (в 1884 г. обучалось 14 мальчиков и 4 девочки, в 1912 г. — 91 и 34 соответственно). В 18 — 1-й половине 19 в. жители относились к категории государственных крестьян. Основные занятия жителей в этот период — земледелие и скотоводство, были распространены санный и бондарный промыслы. В начале 20 в. в селе функционировали мельница, казённая винная и 4 мелочные лавки, базар по четвергам. В этот период земельный надел сельской общины составлял 2563 дес.

До 1920 г. село входило в Старо-Мокшинскую волость Чистопольского уезда Казанской губернии. С 1920 г. в составе Чистопольского кантона ТАССР. С 10.8.1930 г. в Аксубаевском, с 10.2.1935 г. в Тельманском, с 16.7.1958 г. в Аксубаевском, с 1.2.1963 г. в Октябрьском, с 12.1.1965 г. в Аксубаевском районах. Ныне входит в состав Мюдовского сельского поселения.

В 1917–1918 гг. в селе открыта начальная школа, в 1932 г. преобразована в неполную среднюю, в 1944 г. — в семилетнюю, в 1961 г. — в восьмилетнюю, в 1968 г. — в среднюю, в 1974 г. переведена в пос. МЮД. В 1930-е гг. в селе организованы колхозы им. Калинина и «Шлемник», в 1950-е гг. объединены в колхоз им. Калинина, в 1954 г. в его состав вошёл колхоз «Искра» (д. Ахматка), в 1957 г. вошёл в состав совхоза «МЮД». В 1991 г. совхоз разделён, село вошло в совхоз «Мокшинский». В 1995–

1997 гг. коллективное предприятие «Мокшинский», в 1998–2007 гг. ООО «Прогресс» (ныне ООО «Агрофирма «Вамин — Аксу»). Жители работают преимущественно в ООО «Сэт Иле—Аксу», занимаются полеводством, мясо-молочным скотоводством. До 2016 г. работал детский сад. Действуют сельский клуб, Троицкая церковь (с 2011 г.). В селе имеется обустроенный родник им. А.К.Самаренкина (2012 г.), часовня.



В окрестностях села выявлено 5 селищ, поселение и городище, относящиеся к именьковской и срубной культурам, а также к периоду Волжской Булгарии домонгольского времени.

Среди известных уроженцев села: А.К.Самаренкин (р. 1938) — государственный деятель, министр мелиорации и водного хозяйства ТАССР (в 1985–1989 гг.), почётный гражданин г. Набережные Челны.

Число жителей: в 1782 г. — 222 души мужского пола; 1859 г. — 883, 1897 г. — 1379, 1908 г. — 1591, 1920 г. — 1793, 1926 г. — 1345, 1938 г. — 1112, 1949 г. — 931, 1958 г. — 772, 1970 г. — 850, 1979 г. — 755, 1989 г. — 523, 2002 г. — 512, 2010 г. — 462, 2015 г. — 340 чел. (чуваши — 68%, русские — 28%).

**СТА́РОЕ ТИМО́ШКИНО**, село на р. Большая Сулча, в 20 км к юго-востоку от пгт Аксубаево. Основано не позднее 1700 г. ясачными чувашами. В дореволюционных источниках упоминается также под названием д. Бердбякова. В 18 — 1-й половине 19 в. жители относились к категории государственных крестьян. Основные занятия жителей в этот период — земледелие и скотоводство. В 1891 г. в селе открыта школа Братства святителя Гурия (в 1893 г. обучалось 28 мальчиков и 4 девочки, в 1909 г. — 33 и 1 соответственно). В 1909 г. открыта смешанная одноклассная русско-чувашская земская школа. В начале 20 в. в селе функционировали Никольская церковь (1903 г., сгорела в 1925 г.), ветряная и 2 водяные мельницы, 2 крупобирки, кузница, казённая винная и 3 молочные лавки, базар по пятницам, ярмарка 14 сентября. В этот период земельный надел сельской общины составлял 2837,9 дес.

До 1920 г. село входило в Кутушскую волость Чистопольского уезда Казанской губернии. С 1920 г. в составе Чистопольского кантона ТАССР. С 10.8.1930 г. в Аксубаевском, с 1.2.1963 г. в Октябрьском, с 12.1.1965 г. в Ак-

субаевском районах. Ныне центр Старотимошкинского сельского поселения.

В 1931 г. в селе открыта семилетняя школа, в 1952 г. преобразована в среднюю (в 1970 г. построено новое здание). В 1991 г. в школе открыт краеведческий музей (основатели — М.Г.Мулеев, Н.А.Румянцев). В 1929 г. организованы колхозы им. Ворошилова и им. Андреева, в 1950 г. объединены в колхоз им. Андреева, в его состав также вошли колхозы «17-й съезд ВКП(б)» (д. Алексеевка), «Канаш» (пос. Сергеевский), «Вперёд» (д. Фёдоровка), которые в 1955 г. выделились в самостоятельный колхоз «Вперёд». В 1957 г. колхоз им. Андреева переименован в «Победа». С 1994 г. коллективное предприятие «Победа», в 1998–2005 гг. ООО «Канаш». Жители работают преимущественно в ООО «Сэт Иле—Аксу», занимаются полеводством, мясо-молочным скотоводством. В селе действуют детский сад (с 1964 г., в 1968 г. построено новое здание, с 1997 г. в здании школьного интерната), дом культуры, библиотека, фельдшерско-акушерский пункт, Серафимовский молитвенный дом (с 2008 г.). На базе сельского дома культуры действует чувашский национальный центр, краеведческий



с. Старое Тимошкино. 1. Мемориальный комплекс воинам-землякам — участникам Великой Отечественной войны; 2. Серафимовский молитвенный дом; 3. Народный фольклорный коллектив «Уяв».





музей, фольклорный ансамбль «Уяв» (с 1976 г., в 1980 г. присвоено звание народного).

В окрестностях села выявлены поселение и 3 селища, относящиеся к срубной культуре и общебулгарским памятникам.

Среди известных уроженцев села: Н.П.Герасимов (р. 1963) — спортсмен (лыжные гонки), мастер спорта СССР международного класса; В.Л.Левуков (р. 1950) — чувашский поэт, прозаик, музыкант.

Число жителей: в 1782 г. — 178 душ мужского пола; 1859 г. — 966, 1897 г. — 1573, 1908 г. — 1629, 1920 г. — 1673, 1926 г. — 1681, 1938 г. — 1450, 1949 г. — 1023, 1958 г. — 1382, 1970 г. — 1486, 1979 г. — 1215, 1989 г. — 896, 2002 г. — 954, 2010 г. — 937, 2015 г. — 854 чел. (чуваши).

**СТА́РОЕ УЗЕ́ЕВО**, село на р. Большая Сульча, в 19 км к юго-востоку от пгт Аксубаево. Основано в 1698 г. ясачными татарами и чувашами. В дореволюционных источниках упоминается также под названиями Узеева, Старая при речке Кольча (Сульча). До 1860-х гг. жители относились к категории государственных крестьян. Основные занятия жителей в этот период — земледелие и скотоводство. В 1717 г. село подверглось нападению каракалпаков, многие жители были взяты в плен. Тогда же разгрому подверглись и соседние деревни — Бердыбекова (ныне с. Старое Тимошкино) и Чарабатырева (д. Чере-

батырево). Сотником, то есть главой, всех этих населённых пунктов являлся Пикчюбарка (Бикчюбарка) Немичев. С 1743 г. село относилось к приходу церкви с. Кутуши, с 1767 г. — к приходу Вознесенской церкви с. Сунчелеево, с 1864 г. — к приходу Троицкой церкви с. Мокшино. В начале 20 в. в селе функционировали водяная мельница, 4 мелочные лавки. В этот период земельный надел сельской общины составлял 1433,5 дес. В 1908 г. открыта смешанная чувашская одноклассная земская школа (в 1914 г. построено новое здание).

До 1920 г. село входило в Кутушскую волость Чистопольского уезда Казанской губернии. С 1920 г. в составе Чистопольского кантона ТАССР. С 10.8.1930 г. в Аксубаевском, с 1.2.1963 г. в Октябрьском, с 12.1.1965 г. в Аксубаевском районах. Ныне центр Староузеевского сельского поселения.

В 1921 г. в селе открыта советская трудовая школа, в 1938 г. преобразована в семилетнюю, в 1961 г. — в восьмилетнюю, в 1991 г. — в среднюю. В 2009 г. в школе открыт краеведческий музей (организатор — Б.А.Захаров; разделы по истории села и школы, боевой славы, этнографии и т.д.). В 1929 г. в селе организован колхоз им. Будённого, в 1957 г. переименован в «Сульча», в 1961–1991 гг. в его состав входил колхоз «1 Мая» (д. Новое Мокшино). В 1995–2012 гг. коллективное предприятие «Сульча». Жители работают преимущественно в ООО «Аксу Агро». В селе действуют дом культуры (в 1984 г. построено новое здание, с 2010 г. функционирует ансамбль «Бабушкин сундук»), детский сад (с 1997 г.), фельдшерско-акушерский пункт, библиотека (в 1971 г. построено новое здание), церковь Иоанна Крестителя (с 2009 г.).

В окрестностях села выявлены археологические объекты, относящиеся к общебул-



с. Старое Узеево. 1. Общий вид села; 2. Храм Рождества Иоанна Предтечи; 3. Дом культуры.





гарскому периоду и к памятникам Волжской Булгарии домонгольского периода, именьевской и срубной культур (курганная группа, поселение и 5 селищ), а также местонахождение фрагментов керамики срубной культуры.

Среди известных уроженцев села: П.А.Захаров (р. 1951) — поэт.

Число жителей: в 1782 г. — 150 душ мужского пола; 1859 г. — 484, 1897 г. — 823, 1908 г. — 831, 1920 г. — 1062, 1926 г. — 857, 1938 г. — 837, 1949 г. — 789, 1958 г. — 822, 1970 г. — 1003, 1979 г. — 916, 1989 г. — 695, 2002 г. — 688, 2010 г. — 668, 2015 г. — 649 чел. (чуваши).

**СТА́РЫЕ КИЯЗЛЫ́** (Иске Киязлы), село на р. Большая Сульча, в 23 км к юго-востоку от пгт Аксубаево. Основано, предположительно, в 1697 г. Первоначальное название — Ишметьево. В 18 — 1-й половине 19 в. жители относились к категории государственных крестьян. Основные занятия жителей в этот период — земледелие и скотоводство. В 1905 г. в селе построена 3-я соборная мечеть (памятник архитектуры; утрачен). В 1914 г. на средства Б.Х.Сулейманова построено медресе, в 1915 г. открыт мектеб. В начале 20 в. в селе функционировали 3 мечети, 2 мектеба, водяная мельница, 2 крупобдирки, кузница, мануфактурная и 11 мелочных лавок. В этот период земельный надел сельской общины составлял 3398 дес.

До 1920 г. село входило в Кутушскую волость Чистопольского уезда Казанской губернии. С 1920 г. в составе Чистопольского кантона ТАССР. С 10.8.1930 г. в Первомайском, с 25.1.1935 г. в Аксубаевском, с 1.2.1963 г. в Октябрьском, с 12.1.1965 г. в Аксубаевском районах. Ныне центр Старокиязлинского сельского поселения.



*Н.Б.Бакиров*

В 1918 г. в селе открыта начальная школа, в 1936 г. преобразована в семилетнюю (в 1953 г. построено новое здание), в 1963 г. — в восьмилетнюю (построено новое здание), в 1966 г. — в среднюю (в 1976 г. построено новое здание). В 1930-х гг. в д. Новые Киязлы и с. Старые Киязлы организован колхоз им. Вахитова (центральная усадьба в с. Старые Киязлы). В 1994–2008 гг. коллективное предприятие им. Вахитова. С 2013 г. ООО «Сульча». Жители работают преимущественно в ООО «Сульча», на зернотоке, занимаются полеводством, молочным скотоводством, свиноводством. В селе действуют средняя школа, детский сад (с 2016 г. присоединён к школе), дом культуры, фельдшерско-акушерский пункт, 3 мечети (открыты в 1996, 1999 и 2000 гг.).

В окрестностях села выявлены 3 археологических памятника (селища), относящихся к именьевской культуре.



*с. Старые Киязлы. 1. Мечеть (2000 г.); 2. Мечеть (1996 г.); 3. Мечеть (1999 г.); 4. Памятник воинам-землякам — участникам Великой Отечественной войны; 5. Дом культуры и бюст М.М.Вахитова; 6. Школа.*



Среди известных уроженцев села: Н.Б.Бакиров (р. 1944) — учёный агроном, доктор сельскохозяйственных наук, заслуженный работник сельского хозяйства РТ; Х.К.Калимуллин (р. 1924) — административно-хозяйственный работник, участник Великой Отечественной войны, кавалер орденов Октябрьской Революции, Отечественной войны 1-й степени, Трудового Красного Знамени.

В окрестностях села выявлены 3 археологических памятника (селища), относящиеся к именьковской культуре.

Число жителей: в 1782 г. — 110 душ мужского пола; 1859 г. — 1430, 1897 г. — 2425, 1908 г. — 2518, 1922 г. — 2300, 1926 г. — 1707, 1949 г. — 928, 1958 г. — 1143, 1970 г. — 1516, 1979 г. — 1300, 1989 г. — 1055, 2002 г. — 1038, 2010 г. — 964, 2015 г. — 981 чел. (татары).

**СТАРЫЕ САВРУШИ**, село на р. Саврушка, в 19 км к северо-западу от пгт Аксубаево. Основано, предположительно, в 1700 г. ясачными чувашами, переселившимися из Закамья. В дореволюционных источниках упоминается также под названием Деревня по речке Савруши. В 1749 г. жители приняли православие и были приписаны к приходу Христо-Рождественской церкви с. Савруши. В 18 — 1-й половине 19 в. жители относились к категории государственных крестьян. Основные занятия жителей в этот период — земледелие и скотоводство, был распространён мукомольный промысел. В 1890 г. в селе открыта церковно-приходская школа (в 1890 г. обучалось 47 мальчиков, в 1909 г. — 25). В начале 20 в. здесь функционировали 5 мельниц, крупобдирка, 2 мелочные лавки. В этот период земельный надел сельской общины составлял 1886 дес.

До 1920 г. село входило в Ново-Адамскую волость Чистопольского уезда Казанской губернии. С 1920 г. в составе Чистопольского кантона ТАССР. С 10.8.1930 г. в Аксубаевском, с 1.2.1963 г. в Октябрьском, с 12.1.1965 г. в Аксубаевском районах. Ныне центр Саврушского сельского поселения.



А.С.Иванов



Н.Я.Пильчиков



М.Ф.Спиридонов

В 1918 г. в селе открыта начальная школа (в 1934 и 1974 гг. построены новые здания), в 1985 г. преобразована в среднюю (построено новое здание), в 2001 г. — в неполную среднюю. В 1936 г. построено здание избы-читальни, преобразованной в 1950-е гг. в сельский клуб. В 1930-е гг. в селе организован колхоз «Коминтерн», в 1958 г. вошёл в состав колхоза им. Куйбышева (центральная усадьба в с. Старые Савруши). В 1989 г. разделён на 2 части: колхоз им. Куйбышева (пос. Васильевка, с. Старые Савруши) и колхоз «Знамя» (с. Савруши и д. Нижние Савруши). С 1995 г. коллективное предприятие им. Куйбышева. В 1998–2008 гг. ООО «Луч». Жители работают преимущественно в ООО «Агрофирма «Аксубаевская», занимаются полеводством, молочным скотоводством. В селе действуют неполная средняя школа, дом культуры, библиотека, фельдшерско-акушерский пункт.

В окрестностях села находится болгарское кладбище, где сохранились 2 каменных надгробия. Одно из них, с орнаментом в верхней части в виде солнечного знака, по сторонам которого расположены два орнаментальных круга меньшего диаметра, датируется 14 в. У второго надгробия, датируемого 1349 г., сохранился лишь обломок с надписью в кувическом стиле. Также выявлены селище и поселение болгарского домонгольского периода и местонахождения фрагментов керамики, относящиеся к периодам срубной и болгарской культуры.

Среди известных уроженцев села: Г.Д.Данилов (1881–1954) — государственный деятель, председатель Главного суда Чувашской АССР (с 1929 г.); А.С.Иванов (1871–?) — деятель народного образования, участник чувашского

национального движения; Н.Я.Пильчиков (р. 1932) — профсоюзный деятель, педагог, писатель, краевед; М.Ф.Спиридонов (1895–1942) — государственный деятель, первый председатель Главного суда Чувашской АССР (в 1925–1926 гг.), секретарь ЦИК Чувашской АССР (в 1926–1927 гг.), народный комиссар земледелия Чувашской АССР (в 1927–1928 гг.).



с. Старые Савруши. 1. Общий вид села; 2. Открытие ветеринарного пункта.



Число жителей: в 1782 г. — 191 душа мужского пола; 1859 г. — 216, 1897 г. — 280, 1908 г. — 389, 1920 г. — 843, 1926 г. — 653, 1938 г. — 751, 1949 г. — 540, 1958 г. — 525, 1970 г. — 730, 1979 г. — 709, 1989 г. — 511, 2002 г. — 481, 2010 г. — 494, 2015 г. — 478 чел. (чуваши).

**СТАРЫЙ ТАТАРСКИЙ АДÁМ** (Иске Татар Әдәмсуы), село на р. Адамка, в 30 км к северо-западу от пгт Аксубаево. Основано не позднее 2-й половины 17 в. В 18 — 1-й половине 19 в. жители относились к категории государственных крестьян. Основные занятия жителей в этот период — земледелие и скотоводство, были распространены мукомольный промысел и торговля. В селе было 2 прихода, в каждом действовали мечеть и учебное заведение. В 1905 г. в первой махалле построена новая каменная мечеть вместо сгоревшей. В начале 20 в. в селе функционировали 2 мечети, 2 мектеба, 2 мельницы, кузница, мануфактурная и 6 мелочных лавок. В этот период земельный надел сельской общины составлял 2278 дес.

До 1920 г. село входило в Ново-Адамскую волость Чистопольского уезда Казанской губернии. С 1920 г. в составе Чистопольского кантона ТАССР. С 10.8.1930 г. в Билярском, с 1.2.1963 г. в Чистопольском, с 4.3.1964 г. в Алексеевском, с 29.8.1977 г. в Аксубаевском районах. Ныне центр Старотатарско-Адамского сельского поселения.

В середине 1920-х гг. в селе была построена новая мечеть во втором приходе (памятник архитектуры). В 1932 г. открыта начальная школа, в 1954 г. преобразована в среднюю, в 2011 г. — в неполную среднюю, в 2014 г. — в начальную школу — детский сад. В 1950-х гг. село входило в колхоз им. Кирова, тогда же в его состав вошла д. Новый Татарский Адам. В 1995–2007 гг. коллективное предприятие им. Кирова. Жители работают преимущественно в ООО «Агрофирма «Аксубаевская», занимаются полеводством, молочным скотоводством. В селе действуют дом культуры, библиотека, фельдшерско-акушерский пункт.

В окрестностях села выявлены городище и 2 селища, относящиеся к булгарским памятникам домонгольского периода.

Число жителей: в 1782 г. — 114 душ мужского пола; 1859 г. — 861, 1897 г. — 1539, 1908 г. — 1661, 1920 г. — 1706, 1926 г. — 1431, 1938 г. — 1311, 1949 г. — 835, 1958 г. — 818, 1970 г. — 785, 1979 г. — 618,

1989 г. — 359, 2002 г. — 299, 2010 г. — 260, 2015 г. — 219 чел. (татары).

**СТАРЫЙ ЧУВАШСКИЙ АДÁМ**, деревня на р. Адамка, в 21 км к северо-западу от пгт Аксубаево. Основана, предположительно, в 1690 г. Первоначальное название Починок Адамсу по Малому Черемшану. В 18 — 1-й половине 19 в. жители относились к категории государственных крестьян. Основные занятия жителей в этот период — земледелие и скотоводство, был распространён мукомольный промысел. В начале 20 в. в деревне функционировали земская школа, 3 ветряные мельницы, 2 мелочные лавки. В этот период земельный надел сельской общины составлял 829 дес. Деревня относилась к приходу Казанско-Богородицкой церкви с. Новопоселённая Сосновка.

До 1920 г. деревня входила в Ново-Адамскую волость Чистопольского уезда Казанской губернии. С 1920 г. в составе Чистопольского кантона ТАССР. С 10.8.1930 г. в Билярском, с 1.2.1963 г. в Чистопольском, с 4.3.1964 г. в Алексеевском, с 29.8.1977 г. в Аксубаевском районах. Ныне входит в состав Емелькинского сельского поселения.



с. Старый Татарский Адам. 1. Начальная школа — детский сад; 2. Мечеть; 3. Общий вид села.





В 1932 г. в деревне открыта школа колхозной молодёжи, в 1935 г. переведена в с. Емелькино, в 1959 г. открыта начальная школа (построено новое здание, с 2003 г. филиал Емелькинской средней школы). В 1970-х гг. деревня входила в колхоз «Вперёд». В 1994–2009 гг. коллективное предприятие «Вперёд», в 2008–2011 гг. ООО «Агрофирма «Черемшан». Жители занимаются молочным скотоводством. В деревне действуют библиотека, сельский клуб, фельдшерско-акушерский пункт. Имеется обустроенный родник.

В окрестностях деревни выявлено 5 селищ, относящихся к памятникам общеполуостровного периода.

Среди известных уроженцев деревни: Л.Г.Утахина (р. 1942) — педагог, поэт, член Союза писателей Чувашской Республики.

Число жителей: в 1782 г. — 327 душ мужского пола; 1859 г. — 305, 1897 г. — 503, 1908 г. — 583, 1920 г. — 643, 1926 г. — 430, 1938 г. — 499, 1949 г. — 451, 1958 г. — 387, 1970 г. — 611, 1979 г. — 542, 1989 г. — 402, 2002 г. — 396, 2010 г. — 359, 2015 г. — 354 чел. (чуваши).

**СУНЧЕЛЁЕВО**, село на р. Большая Сульча, в 20 км к юго-западу от пгт Аксубаево. Известно с 1700 г. В до-революционных источниках упоминается также под названием Вознесенское. Первыми поселенцами были ясачные татары и чуваша. В 18 — 1-й половине 19 в. жители относились к категории государственных крестьян. Основные занятия жителей в этот период — земледелие и скотоводство, был распространён санный промысел. В начале 18 в. село подверглось нападению каракалпаков, часть населения была взята в плен. Предположительно, в 1715 г. построена мечеть. С 1743 г. сельчане-чуваши, принявшие православие, относились к приходу церкви с. Кутуши, позже в селе образован свой приход. В 1796 г. построена деревянная Вознесенская церковь с приделом архангела Михаила, в 1868 г. отстроена заново на том же месте. В 1861 г. в селе открыта церковно-приходская школа, в 1879 г. преобразована в земскую (в 1885 г. обучалось



с. Сунчелево. Вознесенская церковь.



Е.В.Еллиев



А.Д.Ефимов (Хмыт)



С.С.Ильин

38 мальчиков и 6 девочек, в 1900 г. — 72 и 10 соответственно), в 1912 г. переведена в новое здание. В начале 20 в. в селе функционировали мельница, крупобирка, 2 пивные, казённая винная и 3 мелочные лавки. В этот период земельный надел сельской общины составлял 1565 дес.

До 1920 г. село входило в Старо-Мокшинскую волость Чистопольского уезда Казанской губернии. С 1920 г. в составе Чистопольского кантона ТАССР. С 10.8.1930 г. в Аксубаевском, с 10.2.1935 г. в Тельманском, с 16.7.1958 г. в Аксубаевском, с 1.2.1963 г. в Октябрьском, с 12.1.1965 г. в Аксубаевском районах. Ныне центр Сунчелеевского сельского поселения.

В 1937 г. в селе закрыта церковь (в здании размещалось колхозное зернохранилище, в 1957–1987 гг. — клуб). В 2004 г. на фундаменте старой церкви построена новая деревянная Вознесенская церковь. В 1918 г. в селе открыта чувашская учительская семинария, позднее преобразованная в трёхгодичные педагогические курсы, в 1922 г. закрыта. В 1932 г. открыт педагогический техникум, в 1936 г. переведён в Аксубаево. В 1936 г. открыта неполная средняя школа, в 1940-е гг. преобразована в семилетнюю, в 1953 г. — в среднюю (в 2008 г. построено новое здание), в 2011 г. ей присвоено имя академика Н.Т.Саврукова (выпускника школы). В 1930-е гг. в селе организован колхоз «Восход», в 1957 г. вошёл в состав совхоза «МЮД». В 1982 г. из его состава выделился совхоз «Сунчелеевский», из которого в 1989 г. выделился совхоз «Карасинский» (д. Караса). В 1994–2010 гг. коллективное предприятие «Сунчелеевский». Ныне ООО «Агрофирма «Вамин—Аксу». Жители работают преимущественно в ООО «Сэт Иле—Аксу», занимаются полеводством, молочным скотоводством. В селе действуют детский сад (в 2016 г. присоединён к школе), дом культуры, фельдшерско-акушерский пункт.

На юго-западе села располагается языческий памятник «Врата Земли», рядом с которым на холме — заброшенное святилище Киреметь, у его подножия — несколько родников.

Среди известных уроженцев села: И.П.Актай (р. 1944) — писатель, член Союза писателей Чувашской Республики, РТ, лауреат Республиканской литературной премии им. А.Талвира; Е.В.Еллиев (1902–1942) — чувашский писатель, прозаик, член Союза писателей



СССР; В.Ф.Елтов (р. 1941) — писатель; С.С.Ильин (1905–1978) — агрохимик, агроном-растениевод, доктор сельскохозяйственных наук.

Число жителей: в 1782 г. — 114 душ мужского пола; 1859 г. — 555, 1897 г. — 885, 1908 г. — 1009, 1920 г. — 1111, 1926 г. — 843, 1938 г. — 931, 1949 г. — 880, 1958 г. — 718, 1970 г. — 746, 1979 г. — 578, 1989 г. — 661, 2002 г. — 554, 2010 г. — 519, 2015 г. — 543 чел. (чуваши).

**ТАРХА́НКА**, деревня на правом притоке р. Малая Сульча, в 15 км к северу от пгт Аксубаево. Основана в 1923 г. выходцами из д. Уткино.

Со времени основания в составе Аксубаевской волости Чистопольского кантона ТАССР. С 10.8.1930 г. в Аксубаевском, с 1.2.1963 г. в Октябрьском, с 12.1.1965 г. в Аксубаевском районах. Ныне входит в состав Староильдеряковского сельского поселения.

В 1930-е гг. в деревне организован колхоз «Новая жизнь», который позже вошёл в состав колхоза им. Красных Героев (с. Старое Ильдеряково). В 1980 г. вошёл в состав колхоза им. Калинина. В 1996–2008 гг. коллективное предприятие им. Красных Героев, в 2005–2009 гг. на части производственной базы коллективного предприятия работало ООО «Нива». До 2003 г. в деревне функционировала начальная школа. Жители работают преимущественно в ООО «Аксу Агро», занимаются полеводством, мясным скотоводством. В деревне действуют многофункциональный центр, фельдшерско-акушерский пункт.

Среди известных уроженцев деревни: Л.Н.Васильева (1930–1949) — чувашская поэтесса; А.Д.Ефимов (псевдоним Хмыт) (р. 1964) — педагог, писатель, заслуженный учитель Чувашской Республики, член Союза чувашских писателей.

Число жителей: в 1926 г. — 375, 1938 г. — 475, 1949 г. — 355, 1958 г. — 319, 1970 г. — 410, 1979 г. — 357, 1989 г. — 241, 2002 г. — 197, 2010 г. — 180, 2015 г. — 167 чел. (чуваши).

**ТАТА́РСКОЕ СУНЧЕЛÉ-ЕВО** (Татар Сөнчэлэсе), село на р. Большая Сульча, в 16 км к юго-западу от пгт Аксубаево. По некоторым данным, время основания — не позднее 1700 г., по другим — середина 18 в. Основано некрещёными чувашами и татарами д. Сунчелеево, покинувшими её во время волны крещения. В дореволюционных источниках упоминается также под названием Новопоселённая Сунчалеева. В 1865 г. в селе по-

селились русские государственные крестьяне — старообрядцы, принявшие после переселения православие. В 18 — 1-й половине 19 в. жители относились к категории государственных крестьян. Основные занятия жителей в этот период — земледелие и скотоводство, была распространена торговля. В 1884 г. в селе открыта одноклассная татарско-чувашская церковно-приходская школа (в 1920 г. обучалось 53 мальчика и 37 девочек), в 1901 г. — мужская татарско-чувашская одноклассная школа Братства святителя Гурия (в 1914 г. обучалось 20 мальчиков, в 1920 г. — 27), в 1916 г. — земская школа. В 1866 г. построена первая мечеть, в 1908 г. — вторая. В 1874 г. по постановлению казённой палаты русские крестьяне и православные чуваша переведены в отдельный Петровский Выселок около с. Сунчелеево, оставшиеся в селе некрещёные чуваша приняли ислам. В начале 20 в. в селе функционировали водяная мельница, 5 мелочных лавок. В этот период земельный надел сельской общины составлял 1889 дес.

До 1920 г. село входило в Старо-Мокшинскую волость Чистопольского уезда Казанской губернии. С 1920 г. в составе Чистопольского кантона ТАССР. С 10.8.1930 г. в Аксубаевском, с 10.2.1935 г. в Тельманском, с 16.7.1958 г. в Аксубаевском, с 1.2.1963 г. в Октябрьском,



с. Татарское Сунчелеево. 1. Общий вид села; 2. Мечеть; 3. Начальная школа — детский сад.



с 12.1.1965 г. в Аксубаевском районах. Ныне входит в состав Мюдовского сельского поселения.

В 1920-е гг. в селе открыта начальная школа, в 1934 г. преобразована в семилетнюю, в 1946 г. — в начальную (в 1989 г. построено новое здание), в 1996 г. — в начальную школу — детский сад. В 1929 г. организован колхоз «Коминтерн», в 1957 г. вошёл в состав совхоза «МЮД». В 1982 г. из него выделился совхоз «Сунчелеевский», в 1991 г. — совхозы «Мокшинский» и «Пионер». В 1994–2004 гг. КФХ «Алга». Жители занимаются полеводством, молочным скотоводством. В селе действуют сельский клуб (с 2001 г. при нём работает детский ансамбль «Сандугачкай»), фельдшерско-акушерский пункт, библиотека (с 1984 г.), мечеть (с 1993 г.).

В окрестностях села выявлены археологические памятники: Татсунчелеевские селища I, II, III, IV, V и VI, относящиеся к именьковской культуре; Татсунчелеевское городище (именьковская культура, фрагменты болгарской керамики домонгольского периода), Татсунчелеевский могильник общепольского периода.

Число жителей: в 1782 г. — 47 душ мужского пола; 1859 г. — 752, 1897 г. — 1279, 1908 г. — 1501, 1920 г. — 1378, 1926 г. — 882, 1938 г. — 1025, 1949 г. — 692, 1958 г. — 629, 1970 г. — 754, 1979 г. — 612, 1989 г. — 412, 2002 г. — 376, 2010 г. — 364, 2015 г. — 303 чел. (татары).

**ТАХТАЛĀ** (Такталы), деревня в 20 км к северо-западу от пгт Аксубаево. Основана в 1-й половине 18 в. В дореволюционных источниках упоминается также под названием Новопоселённая (Новая) Тохтала. До 1860-х гг. жители относились к категории государственных крестьян. Основные занятия жителей в этот период — земледелие и скотоводство. В начале 20 в. здесь функционировали 2 мечети, 2 мектеба, 4 мельницы, 4 крупнообдирки, мануфактурная и 8 бакалейных лавок. В этот период земельный надел сельской общины составлял 2506 дес.

До 1920 г. деревня входила в Ново-Адамскую волость Чистопольского уезда Казанской губернии. С 1920 г. в составе Чистопольского кантона ТАССР. С 10.8.1930 г. в Билярском, с 1.2.1963 г. в Чистопольском, с 4.3.1964 г. в Алексеевском, с 29.8.1977 г. в Аксубаевском районах. Ныне входит в состав Старотатарско-Адамского сельского поселения.

В 1918 г. в деревне открыта начальная школа, в 1932 г. преобразована в школу колхозной молодёжи, позже — в восьмилетнюю (в 1963 г. построено новое здание), в 1993 г. — в среднюю, в 2008 г. — в неполную среднюю. В 1970-х гг. деревня входила в колхоз им. Тукая. В 1995–2005 гг. коллективное предприятие им. Тукая. С 2007 г. ООО «Агрофирма «Аксубаевская». Жители работают преимущественно в ООО «Агрофирма «Аксубаевская», КФХ, занимаются полеводством, молочным скотовод-



С.Г.Гайфутдинов



И.П.Егоров



М.А.Михеев

ством. В деревне действуют детский сад (в 2016 г. присоединён к школе), дом культуры, библиотека, фельдшерско-акушерский пункт, мечеть (с 2008 г.). В окрестностях деревни имеется благоустроенный родник «Яндуа».

В окрестностях деревни выявлены 2 селища болгарского домонгольского периода, а также курган и курганная группа (без датировок).

Среди известных уроженцев деревни: С.Г.Гайфутдинов (1900–1953) — генерал-майор, участник Гражданской и Великой Отечественной войн, кавалер ордена Ленина, 4 орденов Боевого Красного Знамени, польского креста Заслуженный.

Число жителей: в 1782 г. — 125 душ мужского пола; 1859 г. — 913, 1897 г. — 1578, 1908 г. — 1896, 1920 г. — 1964, 1926 г. — 1291, 1938 г. — 922, 1949 г. — 903, 1958 г. — 744, 1970 г. — 697, 1979 г. — 621, 1989 г. — 337, 2002 г. — 375, 2010 г. — 335, 2015 г. — 308 чел. (татары).

**ТРЕТЬЕГО ИНТЕРНАЦИОНАЛА ИМЕНИ**, деревня на правом склоне долины р. Большая Сульча (бассейн р. Большой Черемшан), западнее автомобильной дороги Нурлат — Аксубаево, в 24 км к юго-западу от пгт Аксубаево. Основана в 1920-х гг. переселенцами из с. Кривоозёрки. Первоначальное название — пос. Троцкий.

Со времени основания в составе Кривоозёрской волости Чистопольского кантона ТАССР. С 10.8.1930 г. в Аксубаевском, с 10.2.1935 г. в Тельманском, с 16.7.1958 г. в Аксубаевском, с 1.2.1963 г. в Октябрьском, с 12.1.1965 г. в Аксубаевском районах. Ныне входит в состав Трудолюбовского сельского поселения.

В 1928–1929 гг. в деревне организован колхоз «Маяк» (д. Октябрь, с. Культура и д. им. Третьего Интернационала). В 1930-х гг. колхоз распался, деревня вошла в колхоз им. Тельмана. В 1950-е гг. вошёл в состав колхоза «Октябрь» (центральная усадьба в с. Трудолюбово). Жители занимаются полеводством. В 1989 г. на территории между с. Культура и д. им. Третьего Интернационала построен многофункциональный комплекс, в котором размещаются: фельдшерско-акушерский пункт, сельский клуб, библиотека.

Число жителей: в 1926 г. — 98, 1970 г. — 180, 1979 г. — 138, 1989 г. — 100, 2002 г. — 108, 2010 г. — 78, 2015 г. — 89 чел. (чуваши, русские).





**ТРУДОЛЮБОВО**, село на р. Карасинка, в 22 км к юго-западу от пгт Аксубаево. Основано в 1920-х гг. Первоначальное название — Труд (Уголок Братского Труда).

Со времени основания входило в Кривоозёрскую волость Чистопольского кантона ТАССР. С 10.8.1930 г. в Аксубаевском, с 10.2.1935 г. в Тельманском, с 16.7.1958 г. в Аксубаевском, с 1.2.1963 г. в Октябрьском, с 12.1.1965 г. в Аксубаевском районах. Ныне центр Трудолюбовского сельского поселения.

В 1920-е гг. в селе открыты курсы по ликвидации безграмотности, до Великой Отечественной войны — начальная школа, в 1947 г. преобразована в семилетнюю, в 1957 г. — в начальную, в 1965 г. — в восьмилетнюю (в 1974 г. построено новое здание), в 1984 г. — в среднюю, в 2001 г. — в неполную среднюю, в 2011 г. — в начальную школу — детский сад (переведена в здание детского сада). В 1929 г. в селе организован колхоз «Трудолюбово», в 1950-е гг. вошёл в состав колхоза «Октябрь» (с. Трудолюбово). В 1994–2006 гг. коллективное предприятие «Октябрь». С 2006 г. в составе ООО «Агрофирма «Вамин—Аксу», ныне в составе ООО «Сэт Иле—Аксу». Жители занимаются полеводством, молочным скотоводством. В селе действуют библиотека (с 1957 г.), фельдшерско-акушерский пункт, мечеть (с 2010 г.).

Число жителей: в 1926 г. — 74, 1938 г. — 437, 1949 г. — 262, 1958 г. — 190, 1970 г. — 256, 1979 г. — 297, 1989 г. — 262, 2002 г. — 295, 2010 г. — 299, 2015 г. — 261 чел. (татары — 54%, русские — 39%).

**ТУКАЙ**, деревня в верховье левого притока р. Карасинка (бассейн р. Большая Сульча), в 19 км к юго-западу от пгт Аксубаево. Основана в 1930-х гг. Со времени основания в Тельманском, с 16.7.1958 г. в Аксубаевском, с 1.2.1963 г. в Октябрьском, с 12.1.1965 г. в Аксубаевском районах. Ныне входит в состав Трудолюбовского сельского поселения.

В 1930-е гг. в деревне был организован колхоз им. Карла Маркса, в 1950-е гг. вошёл в состав колхоза «Октябрь» (с. Трудолюбово). В 1994–2006 гг. коллективное предприятие «Октябрь». С 2006 г. в составе ООО «Агрофирма «Вамин—Аксу», ныне в составе ООО «Сэт Иле—Аксу». Жители занимаются полеводством.

Число жителей: в 1938 г. — 162, 1949 г. — 129, 1958 г. — 120, 1970 г. — 114, 1979 г. — 99, 1989 г. — 62, 2002 г. — 38, 2010 г. — 33, 2015 г. — 25 чел. (татары).

**УРМАНДЁЕВО**, село в верховье р. Саврушка, в 20 км к северу от пгт Аксубаево. Основано в середине 19 в. В дореволюционных источниках упоминается также под названием Вурмандеева. Первоначально на месте села располагалась д. Берёзовый Овраг, рядом с которой в се-

редине 19 в. обосновались новые переселенцы. В 1858 г. в двух селениях насчитывалось 4 двора, позднее населённые пункты были объединены. В 1860-х гг. сюда были переселены крещёные чуваша и военные. До 1860-х гг. жители относились к категории государственных крестьян. Основные занятия жителей в этот период — земледелие и скотоводство. В 1898 г. в селе открыта чувашская церковно-приходская школа грамоты (в 1900 г. обучалось 28 мальчиков и девочка, в 1915 г. — 64 и 6 соответственно). В начале 20 в. здесь функционировали 2 мельницы, 2 мелочные лавки. В этот период земельный надел сельской общины составлял 1305 дес. Село относилось к приходу Христо-Рождественской церкви с. Савруши.

До 1920 г. село входило в Ново-Адамскую волость Чистопольского уезда Казанской губернии. С 1920 г. в составе Чистопольского кантона ТАССР. С 10.8.1930 г. в Аксубаевском, с 1.2.1963 г. в Октябрьском, с 12.1.1965 г. в Аксубаевском районах. Ныне входит в состав Урмандеевского сельского поселения.

До Великой Отечественной войны в селе открыта начальная школа, в 1950-е гг. преобразована в неполную среднюю, в 1958 г. — в начальную, в 1995 г. — в начальную школу — детский сад. В 1930 г. в селе организованы 2 колхоза: им. Ленина и «Трудовой». В 1930 г. в состав колхоза «Трудовой» вошёл колхоз «Заря» (пос. Заря). В 1931 г. колхозы им. Ленина и «Трудовой» объединены в колхоз «Комбайн». В 1932 г. в его состав вошёл колхоз «КИМ» (д. Сидулово-Ерыклы), объединённый колхоз получил название «Ударник» (центральная усадьба в с. Урмандеево). В 1934 г. колхоз распался на колхозы «КИМ» (д. Сидулово-Ерыклы), «Ударник» (с. Урмандеево) и «Трудовой» (пос. Заря). В 1950 г. колхозы «КИМ», «Ударник», «Трудовой» и им. Сталина (пос. Восток) объединены в колхоз им. Сталина. В 1961 г. переименован в «Путь к коммунизму», в 1963 г. — в им. Карла Маркса, в 1988 г. разделён на 2 колхоза: «Заря» (в 1994–2001 гг. коллективное предприятие «Заря») и им. Карла Маркса (в 1995–2005 гг. коллективное предприятие им. Карла Маркса). В 2001 г. коллективное предприятие «Заря» вошло в состав коллективного предприятия им. Карла Маркса. Жители работают преимущественно в КФХ, занимаются полеводством, скотоводством. В селе действуют дом культуры, библиотека, фельдшерско-акушерский пункт.

В окрестностях села находится болгарское кладбище с сохранившимся каменным надгробием, датируемым 14 в., с резной аркой и выполненной в куфическом стиле эпитафией. Также выявлены 2 селища периода Волжской Булгарии домонгольского и золотоордынского периодов.

Среди известных уроженцев села: И.П.Егоров (р. 1943) — прозаик, член Союза писателей СССР; М.А.Михеев (1935–2006) — Герой Социалистического



труда, кавалер двух орденов Ленина, ордена Октябрьской Революции, депутат Верховного Совета СССР (в 1988 г.), почётный гражданин г. Нерюнгри, заслуженный строитель РСФСР и ТАССР; М.П.Сениэль (Егоров) (1940–2014) — поэт, прозаик, переводчик, член Союза писателей СССР.

Число жителей: в 1859 г. — 39, 1897 г. — 734, 1908 г. — 931, 1920 г. — 813, 1926 г. — 932, 1938 г. — 720, 1949 г. — 887, 1958 г. — 709, 1970 г. — 814, 1979 г. — 821, 1989 г. — 574, 2002 г. — 495, 2010 г. — 578, 2015 г. — 530 чел. (чуваши).

**УТКИНО**, деревня на правом притоке р. Малая Сульча, в 10 км к северо-востоку от пгт Аксубаево. Основана не ранее конца 18 в. (предположительно, в 1780 г.). Первоначальное название — Новопоселённая Тарханка. До реформы 1861 г. жители относились к категории государственных крестьян. Основные занятия жителей в этот период — земледелие и скотоводство, был распространён колёсный промысел. В начале 20 в. земельный надел сельской общины составлял (совместно с д. Старое Ильдеряково) 3605 дес. Деревня относилась к приходу Троицкой церкви с. Аксубаево. До 1917 г. в деревне функционировала земская школа.

До 1920 г. деревня входила в Аксубаевскую волость Чистопольского уезда Казанской губернии. С 1920 г. в составе Чистопольского кантона ТАССР. С 10.8.1930 г. в Аксубаевском, с 1.2.1963 г. в Октябрьском, с 12.1.1965 г. в Аксубаевском районах. Ныне входит в состав Староильдеряковского сельского поселения.

В 1930 г. в деревне организован колхоз «Заря», позже вошёл в состав колхоза им. Красных Героев (с. Старое Ильдеряково). В 1950-е гг. в деревне работали начальная школа и сельский клуб.

Число жителей: в 1859 г. — 426, 1897 г. — 409, 1908 г. — 433, 1920 г. — 481, 1926 г. — 261, 1938 г. — 241, 1949 г. — 184, 1958 г. — 149, 1970 г. — 75, 1979 г. — 31, 1989 г. — 18, 2002 г. — 2, 2010 г. — 1, 2015 г. — 2 чел.

**ФЁДОРОВКА**, деревня на левом склоне долины р. Большая Сульча, вблизи автомобильной дороги Нурлат — Черемшан, в 26 км к юго-востоку от пгт Аксубаево. Основана в 1921 г. выходцами из с. Старое Тимошкино.

Со времени основания деревня входила в Кутушскую волость Чистопольского кантона ТАССР. С 10.8.1930 г. в Аксубаевском, с 1.2.1963 г. в Октябрьском, с 12.1.1965 г. в Аксубаевском районах. Ныне входит в состав Беловского сельского поселения.

В 1933–1969 гг. в деревне работала начальная школа. В начале 1930-х гг. организован колхоз «Вперёд». В 1950 г. вошёл в состав колхоза им. Андреева (с. Старое Тимошкино). В 1955 г. при разделении колхоза деревня



*Н.Н.Мокина  
(Артемяева)*



*М.П.Сениэль  
(Егоров)*



*К.Г.Яковлев*

вошла в состав колхоза «Вперёд» (д. Алексеевка). В 1968 г. колхоз «Вперёд» вошёл в состав колхоза «Дружба». В 1980 г. между д. Алексеевка и д. Фёдоровка открыт питомник Восходского лесничества. В 1986 г. при разделении колхоза «Дружба» деревня вошла в колхоз «Верный путь» (д. Беловка). В 1994–2006 гг. коллективное предприятие «Верный путь». Жители занимаются полеводством.

Число жителей: в 1926 г. — 73, 1938 г. — 111, 1949 г. — 112, 1958 г. — 151, 1970 г. — 131, 1979 г. — 145, 1989 г. — 21, 2002 г. — 34, 2010 г. — 48, 2015 г. — 58 чел. (чуваши).

**ФЁДОРОВСКИЙ**, посёлок на левом притоке р. Малая Сульча, в 11 км к востоку от пгт Аксубаево. Основан в 1920-е гг. выходцами из с. Новое Аксубаево.

Со времени основания посёлок входил в Аксубаевскую волость Чистопольского кантона ТАССР. С 10.8.1930 г. в Аксубаевском, с 1.2.1963 г. в Октябрьском, с 12.1.1965 г. в Аксубаевском районах. Ныне входит в состав Новоаксубаевского сельского поселения.

В 1930 г. в посёлке организован колхоз «Юлдаш», в 1950 г. вошёл в состав колхоза им. Тельмана (с. Новое Аксубаево), в 1953 г. объединён с колхозом им. Ленина (д. Азат), центральная усадьба колхоза перенесена в с. Новое Аксубаево. В 1958 г. объединился с колхозом им. Ильича (д. Кисы). С 1993 г. коллективное предприятие «Кисинский» и АКХ им. Ленина, с 2004 г. в составе ООО «Агрофирма «Вамин—Аксу». Жители занимаются полеводством и пчеловодством.

В посёлке действуют начальная школа (с 2003 г. филиал Новоаксубаевской начальной школы), фельдшерско-акушерский пункт, дом-интернат для престарелых и инвалидов (с 1995 г.).

Число жителей: в 1926 г. — 86, 1938 г. — 111, 1949 г. — 131, 1958 г. — 182, 1970 г. — 196, 1979 г. — 145, 1989 г. — 104, 2002 г. — 171, 2010 г. — 201, 2015 г. — 97 чел. (чуваши — 67%, русские — 27%).

**ЧЕРЁМУШКА**, деревня на р. Адамка, в 23 км к северо-западу от пгт Аксубаево. Основана в середине 18 в. До 1860-х гг. жители относились к категории государственных крестьян. Основные занятия жителей в этот период — земледелие и скотоводство. В начале 20 в. в деревне работала ветряная мельница. В этот период



земельный надел сельской общины составлял (совместно с с. Емелькино) 960 дес.

До 1920 г. деревня входила в Ново-Адамскую волость Чистопольского уезда Казанской губернии. С 1920 г. в составе Чистопольского кантона ТАССР. С 10.8.1930 г. в Биллярском, с 1.2.1963 г. в Чистопольском, с 4.3.1964 г. в Алексеевском, с 29.8.1977 г. в Аксубаевском районах. Ныне входит в состав Емелькинского сельского поселения.

В 1939 г. деревня вошла в колхоз «Восток—3» (с. Емелькино), в 1995–2004 гг. коллективное предприятие «Восток—3». Жители занимаются полеводством, мясо-молочным скотоводством. В деревне действует сельский клуб, имеется обустроенный родник.

В окрестностях деревни выявлены 2 селища — памятники общепуштинского периода и Волжской Булгарии домонгольского времени; а также курганная группа срубной культуры.

Среди известных уроженцев деревни: Н.Н.Мокина (псевдоним Артемьева) (р. 1947) — журналист, поэт, член Союза писателей РФ.

Число жителей: в 1859 г. — 150, 1908 г. — 354, 1920 г. — 311, 1926 г. — 274, 1938 г. — 283, 1949 г. — 228, 1958 г. — 305, 1970 г. — 370, 1979 г. — 320, 1989 г. — 212, 2002 г. — 166, 2010 г. — 135, 2015 г. — 140 чел.

**ЧУВАШСКОЕ ЕНОРУСКИНО**, село на правом притоке р. Малая Сульча, в 14 км к северо-востоку от пгт Аксубаево. Основано в 1-й половине 18 в. (по другим сведениям — в 1710 г.). В дореволюционных источниках упоминается также под названием Новопоселённая Янурсова. До 1860-х гг. жители относились к категории государственных крестьян. Основные занятия жителей в этот период — земледелие и скотоводство. В начале 20 в.

в селе функционировали церковно-приходская школа, водяная мельница, 2 крупобирки, 2 кузницы, 2 мелочные лавки. В этот период земельный надел сельской общины составлял 1964 дес. С 1749 г. село относилось к приходу Троицкой церкви с. Аксубаево, с 1906 г. — к приходу Вознесенской церкви с. Новое Ильдеряково. По сведениям 1912 г., в селе работала мужская церковно-приходская школа грамоты.


До 1920 г. село входило в Аксубаевскую волость Чистопольского уезда Казанской губернии. С 1920 г. в составе Чистопольского кантона ТАССР. С 10.8.1930 г. в Аксубаевском, с 1.2.1963 г. в Октябрьском, с 12.1.1965 г. в Аксубаевском районах. Ныне входит в состав Староильдеряковского сельского поселения.

В 1918 г. в селе открыта начальная школа, в 1930 г. преобразована в неполную среднюю, в 1960 г. — в восьмилетнюю (в 1966 и 1973 гг. построены новые здания), в 1984 г. — в среднюю, в 2001 г. — в неполную среднюю. В 1929 г. в селе организован колхоз «Пионер», позже переименован в «Двигатель». В 1952 г. объединён с колхозом им. Калинина (д. Калиновка) в колхоз им. Калинина (центральная усадьба в с. Чувашское Енорускино). В 1961 г. вошёл в колхоз им. Красных Героев (с. Старое Ильдеряково). В 1980 г. вышел из колхоза в составе колхоза им. Калинина. В 1995–2005 гг. коллективное предприятие «Ключи». В 2005–2011 гг. ООО «Надежда». Жители работают преимущественно в ООО «Аксу Агро», занимаются полеводством, мясо-молочным скотоводством. В селе действуют сельский клуб, фельдшерско-акушерский пункт.

Среди известных уроженцев села: Г.Л.Якимов-Пиляк (р. 1949) — поэт; К.Г.Яковлев (р. 1965) — государственный деятель, заслуженный деятель науки Чувашской Республики, министр культуры, по делам национальностей и архивного дела Чувашской Республики (с 2016 г.); В.В.Янилкин (р. 1954) — физикохимик, доктор химических наук, лауреат Государственной премии РТ; Ю.В.Янилкин (р. 1946) — доктор математических наук.

Число жителей: в 1782 г. — 114 душ мужского пола; 1859 г. — 811, 1897 г. — 919, 1908 г. — 947, 1920 г. — 1061, 1926 г. — 1113, 1938 г. — 1115, 1949 г. — 648, 1958 г. — 738, 1970 г. — 757, 1979 г. — 668, 1989 г. — 524, 2002 г. — 482, 2010 г. — 412, 2015 г. — 424 чел. (чуваша).

**ЩЕРБЁНЬ** (Шәрбән), село на р. Щербень, в 14 км к западу от пгт Аксубаево. Основано, предположительно, в 1680 г. В 18 — 1-й половине 19 в. жители относились к категории государственных крестьян. Основные занятия жителей в этот период — земледелие и скотоводство, был распространён мочальный промысел. В начале 20 в. в селе функционировали 2 мечети, мектеб (закрыт в



с. Чувашское Енорускино. Открытие фельдшерско-акушерского пункта.





1918 г.), ветряная мельница, 6 мелочных лавок. В этот период земельный надел сельской общины составлял 1944 дес.

До 1920 г. село входило в Старо-Мокшинскую волость Чистопольского уезда Казанской губернии. С 1920 г. в составе Чистопольского кантона ТАССР. С 10.8.1930 г. в Билярском, с 10.2.1935 г. в Тельманском, с 16.7.1958 г. в Аккубаевском, с 1.2.1963 г. в Октябрьском, с 12.1.1965 г. в Аккубаевском районах. Ныне центр Щербенского сельского поселения.

В 1920 г. в селе открыта начальная школа, в 1932 г. преобразована в семилетнюю, в 1963 г. — в восьмилетнюю (в 1979 г. построено новое здание), в 1985 г. — в среднюю (в 1999 г. школе присвоено имя Р.К.Беляева), в 2010 г. — в неполную среднюю. В школе работает краеведческий музей. В 1930 г. в селе организован колхоз «Большевик». В 1995–2010 гг. коллективное предприятие «Щербель». Жители работают в КФХ, занимаются полеводством, мясо-молочным скотоводством. В селе действуют детский сад (в 2016 г. присоединён к школе), дом культуры, библиотека, фельдшерско-акушерский пункт, мечеть (с 2001 г.). В селе имеется обустроенный родник «Шахрибану».



С.Х.Алишев



А.Н.Хайруллин



Ш.С.Хафизов

В окрестностях села выявлены археологические памятники: Щербеньские городища I и II (местное население называет это городище «Кызлар капкасы»), Щербеньские селища I, II, III и IV, Щербеньский могильный, относящиеся к общепулгарскому периоду и к памятникам Волжской Булгарии домонгольского периода.

Среди известных уроженцев села: С.Х.Алишев (1929–2015) — историк, доктор исторических наук, заслуженный деятель науки РТ; Г.Х.Сафин (р. 1928) — писатель, участник Великой Отечественной войны; А.Н.Хайруллин (Хайри) (1947–2014) — филолог, текстолог, заслуженный деятель науки РТ, заслуженный работник культуры РФ; Ш.С.Хафизов (1920–1984) — Герой Социалистического Труда, участник Великой Отечественной войны.

Число жителей: в 1782 г. — 134 души мужского пола; 1859 г. — 866, 1897 г. — 1265, 1908 г. — 1472, 1920 г. — 1687, 1926 г. — 1216, 1938 г. — 1119, 1949 г. — 937, 1958 г. — 931, 1970 г. — 1047, 1979 г. — 821, 1989 г. — 570, 2002 г. — 503, 2010 г. — 443, 2015 г. — 435 чел.



1



2



3



4

с. Щербель. 1. Дом культуры и памятник воинам-землякам — участникам Великой Отечественной войны; 2. Мечеть; 3. Общий вид села; 4. Здание совета сельского поселения.



## Литература

1. Абрамов Г. Есть у села и память, и душа // Республика Татарстан. — 2001. — 17 нояб.
2. Алишев С. Галишаһ морза шәжәрәсе // Мәдәни жомга. — 2009. — 17 июль.
3. Әхмәтжанова Ф. Кыязлы — зыялы халык // Ватаным Татарстан. — 2017. — 6 дек.
4. Басырова Ә. Аксубаевцы живут со вкусом // Идель. — 2013. — № 6. — С. 60–63.
5. Бондаревская О., Матылицкий В. Аксубаевский район. На берегах «белой воды» // Татарстан. — 2016. — № 4. — С. 84–89.
6. Волков В. И. Край родимый, Аксубай. — Казань, 1993. — 272 с.
7. Вяткина Н. Вот моя деревня! Чувашская // Наш дом — Татарстан. — 2010. — № 4. — С. 86–87.
8. Газизов Г. Думаның тарихы тирәндә // Мәйдан. — 2011. — № 1. — Б. 134–142.
9. Газизов Г. Жинангировлар токымы // Мәйдан. — 2010. — № 12. — Б. 138–143.
10. Гарипова Ф. Авыллар һәм калалар тарихыннан: 2 жилд. — Казан, 2001–2003.
11. Гарипова Ф. Иске Ибрай // Мәдәни жомга. — 2003. — 20 июнь.
12. Гарипова Ф. Иске Кыязлы авылы // Шәһри Казан. — 2003. — 25 июнь.
13. Гарипова Ф. История в названиях. — Казань, 1995. — 287 с.
14. Гарипова Ф. Руһи башкалабыз: мәшһүр татар авыллары. — Казан, 2005. — 247 б.
15. Гарипова Ф. Авылларыбыз тарихы: Үзи // Казан утлары. — 2007. — № 6. — Б. 134–136.
16. Гимәдетдинов Н. В краю белых вод // Местное самоуправление в Татарстане. — 2014. — № 4 (нояб.). — С. 48–52.
17. Гумерова А. Аксубай: богата белая вода! // Идель. — 2017. — № 8. — С. 70–73.
18. Гыймәтдинова Н. Син Үзинен бер газизе иден... // Идел. — 2001. — № 10. — Б. 46–50.
19. Гыймәтдинова Н. Татар авылы, ике Нәҗип Думави һәм шәкертләр // Идел. — 2003. — № 2. — Б. 16–22.
20. Заһретдинов Ә., Заһретдинова А. Үзием — үз илем: Авыл тарихы. — Казан, 2015. — 351 б.
21. Карташова Л. В Новом Дёмкине помнят свои корни // Республика Татарстан. — 2004. — 22 мая.
22. Карташова Л. В Сосновке у всех душа нараспашку // Республика Татарстан. — 2004. — 10 янв.
23. Карташова Л. Новая история старого Ибрайкина // Республика Татарстан. — 2004. — 31 июля.
24. Карташова Л. Прошлое и настоящее Старого Тимошкина // Республика Татарстан. — 2004. — 30 окт.
25. Карташова Л. Централь, централь... Поют родники в Новом Ибрайкине // Республика Татарстан. — 2003. — 22 нояб.
26. Латыпов Р. Чын чуашлар атавы // Татарстан яшьләре. — 2002. — 25 май.
27. Лебедев А. Кисы бабай, Трофим оборотень и другие почти исторические персонажи // Республика Татарстан. — 2012. — 14 июня.
28. Мударисов Р.Г. Историко-географическое описание Аксубаевского района. — Казань, 2008. — 199 с.
29. Мустафин М.Р. География населения и населённых пунктов Татарстана. — Казань, 1993. — 78 с.
30. Мустафин М.Р., Хузеев Р.Г. Всё о Татарстане: экономико-географический справ. — Казань, 1992. — 176 с.
31. Населённые пункты Республики Татарстан. — Казань, 1997. — 392 с.
32. Нурмухаметов Ф. В краю белых вод и чистых помыслов // Татарстан. — 2002. — № 6. — С. 36–41.
33. Республика Татарстан: Природа, история, экономика, культура, наука. — 2-е изд., доп. — Казань, 2015. — 193 с.
34. Салихов Р.Р., Хайрутдинов Р.Р. Республика Татарстан: памятники истории и культуры татарского народа (конец XVIII — начало XX в.). — Казань, 1995. — 279 с.
35. Свод памятников истории и культуры Республики Татарстан. Т.1. Административные районы. — Казань, 1999. — 458 с.
36. Список населённых мест Казанского уезда, с кратким их описанием. — Казань, 1885. — 20 с.
37. Степанова И.М., Михайлова В.М. Путешествие по родному краю: История деревень, сёл и посёлков Аксубаевского района Республики Татарстан: В 5 кн. — Чебоксары, 2013–2016.
38. Степанова И.М., Михайлова В.М. Энциклопедия учебных заведений Аксубаевского муниципального района. — Чебоксары, 2015. — 688 с.
39. Субботкин А. Когда-то здесь бродили мамонты и носороги // Республика Татарстан. — 2006. — 18 марта.
40. Субботкин А. На земле болгарских амазонок // Республика Татарстан. — 2014. — 7 марта.
41. Татарстанның тарихи һәм мәдәни истәлекләре: Библиографик күрсәткеч. — Казан, 2002. — 320 б.
42. Фәйзрахманова З. Авылга — 80 ел // Безнең гәзит. — 2009. — 8 июль.
43. Хәйри Ә. Шәһре Бану — Шәрбән кыйссасы: Борынгы болгар шәһәре — Шәһре Бануның (Шәрбәннең) нигезләнүенә 1100 ел тулу мөнәсәбәте илә. — Яр Чаллы, 1996. — 60 б.
44. Хәйри Ә. Шәһри Бану — Шәрбән кыйссасы // Мәйдан. — 2010. — № 12. — Б. 133–137.



# АКТАНЫШСКИЙ район

Дата образования – 10 августа 1930 г.

Районный центр – с. Актаныш

Площадь – 2037,8 км<sup>2</sup>

Численность населения на 2017 г. – 30575 чел.

**Национальный состав:**

татар – 96,7%

марийцев – 1,7%

**Количество населённых пунктов – 87**



Находится на крайнем востоке Республики Татарстан. Имеет общие границы с Республикой Башкортостан, Мензелинским и Муслимовским районами РТ.

До 1920 г. территория А.р. относилась к Мензелинскому уезду Уфимской губернии, в 1920–1930 гг. –

к Мензелинскому кантону ТАССР. На момент образования в район входили 53 сельских совета, 98 населённых пунктов, в которых проживали 54813 чел. (из них татар – 52474, русских – 1494, прочих – 845). Границы и административное деление района неоднократно менялись. В 1940 г. его площадь составляла 1298 км<sup>2</sup>. Численность населения – 41,9 тыс. чел., число сельских советов – 27, населённых пунктов – 77. В 1959 г. в состав А.р. вошла часть упразднённого Калининского района (был образован 10.2.1935 г. с центром в с. Поисево, в т.ч. в него вошла часть Актанышского района. В 1940 г. площадь Калининского района составляла 1086 км<sup>2</sup>, численность населения – 37,7 тыс. чел., число сельсоветов – 31, населённых пунктов – 66). В 1960 г. площадь района занимала 2044,5 км<sup>2</sup>, в него входили 25 сельских советов, 129 населённых пунктов. В результате укрупнения административных единиц ТАССР А.р. был ликвидирован 1.2.1963 г., территория передана в Мензелинский район. После восстановления 12.1.1965 г. площадь района со-

ставляла 2019 км<sup>2</sup>, численность населения – 52,6 тыс. чел., количество сельских советов – 25, населённых пунктов – 112. В 1965–1998 гг. в составе А.р. существовал Дербёшкинский поселковый совет (с 26.4.1940 г. посёлок городского типа, с 12.1.1965 г. в Актанышском районе,

в 1970-х гг. попал в зону затопления Нижнекамского водохранилища, исключён из списков населённых пунктов 18.6.1998 г.).

На 2015 г. площадь района составляла 2037,8 км<sup>2</sup>, численность населения – 31095 чел. (по переписи 2002 г. – 31712 чел., из них татары – 96,7%, марийцы – 1,7%). Средняя плотность населения – 15,4 чел. на км<sup>2</sup>. В состав района входят 87 населённых пунктов, разделённых на 26 сельских поселений: Аишевское (с. Аишево); Аккузовское (с. Аккузово, Чишма, дд. Ахуново, Миннярово, Новый Кадермет, пос. Михайловка); Актанышбашское (дд. Актанышбаш, Азякуль, Ирмяшево, Чуганак); Актанышское (с. Актаныш); Атясевское (с. Атясево, дд. Апачево,

Старое Бикчентаево, Чатово, Чинниково, Чураево); Верхнеяхшеевское (с. Верхнее Яхшеево, дд. Нижнее Яхшеево, Табанлы Куль, Такмаково); Казкеевское (с. Казкеево, д. Тыннамасово); Кировское (пос. совхоза имени Кирова, с. Улиманово); Кузякинское (сс. Кузякино, Адаево, Старые Урьяды, д. Нижние Урьяды); Масадинское (д. Масады, с. Барсуково); Новоалимовское (с. Новое Алимово, д. Ста-







рое Алимово); Поисевское (с.Поисево, д. Аняково); Староаймановское (с.Старое Айманово, дд. Кулуново, Чиялек); Старобайсаровское (с.Старое Байсарово, дд. Новое Байсарово, Чишмабаш, Чиялек); Старобугадинское (сс. Старые Бугады, Старое Султангулово, дд. Верхние Бугады, Каенлык, Новое Зияшево); Старокурмашевское (сс. Старое Курмашево, Кыр-Каентюба, дд. Новое Балтачево, Старое Балтачево, пос. Шабизбаш); Старосафаровское (с.Старое Сафарово, д.Старое Кадырметьево, пос. Терпеле); Такталачукское (с.Такталачук, дд. Азметьево, Таймурзино); Татарско-Суксинское (сс. Татарские Суксы, Мари-Суксы, Новое Курмашево, д. Картово, посёлки Верхнее Карачево, Нижнее Карачево); Татарско-Ямалинское (с.Татарские Ямалы, дд. Буаз-Куль, Буляк); Тлякеевское (с. Старое Тлякеево, д. Старое Зияшево); Тюковское (сс. Тюково, Зубаирово, Шайчурино); Уразаевское (д.Уразаево, сс. Куяново, Мрясево, дд. Ильчебаево, Шарипово); Усинское (д. Качкиново, с. Усы); Чалманаратское (с.Чалманарат, дд. Верхнее Гареево, Калмашево, Нижнее Гареево, Шабызово); Чуракаевское (сс. Чуракаево, Старое Агбязово).

А.р. находится на севере Восточного Закамья по левобережью р. Белая и р. Кама между р. Сюнь на востоке и р. Ик на западе. Территория представляет собой слаборасчленённую низменную равнину с преобладающими высотами 120–140 м. Наименьшие высоты с абсолютными отметками 63–65 м приурочены к низкой надпойменной террасе р. Кама в северо-западной части района. Здесь расположен крупнейший в Татарстане озёрно-болотный комплекс «Кулягаш» (пойменные озёра, старицы, болота, заросли ивняка). Наиболее высокие участки находятся в южной части района с высотой 160–200 м (высшая точка рельефа 240 м юго-западнее с. Поисево). Левыми притоками р. Сюнь и правыми притоками р. Ик плато расчленяется на отдельные гряды и междуречья, с севера оно резко обрывается к Камско-Бельской низине.


Территория А.р. приурочена к восточной части Южно-Татарского свода и западному борту Камско-Бельской (Верхнекамской) тектонической впадины. Кристаллический фундамент залегает на глуби-

не 2 км и более. Поверхность сложена мощной толщей осадочных пород различного возраста — пермских, неогеновых и четвертичных осадков. Наиболее распространены неогеновые отложения, заполняющие палеодолины Белой, Камы и их притоков и представленные тёмно-серыми глинами с прослоями бурых песков и песчаников. Выходы пестроцветных пермских пород встречаются отдельными пятнами лишь на возвышенных участках речных долин. Четвертичные отложения представлены аллювиальными наносами рек, элювиально-делювиальными покровами на водоразделах и склонах долин.

В отложениях каменноугольной системы выявлено несколько мелких месторождений нефти, в т.ч. Актанышское (разведано в 1960 г., разрабатывается с 1995 г.). К руслам и поймам рек приурочены залежи нерудных ископаемых. Добываются кирпично-черепичные и керамзитовые глины, железо-оксидные пигменты, песчано-гравийные смеси и строительные пески. Из пермских известняков и доломитов получают строительный камень, мергели используются для производства цемента. На пониженных заболоченных участках имеются месторождения торфа и сапропела.

По территории района протекают реки Кама (Нижнекамское водохранилище), Белая с притоком Сюнь. Наиболее крупные притоки р. Сюнь — Безяда (25 км), Терпеля (24 км), Сикия (27 км), Калмия (40 км), густота речной сети в пределах района составляет 0,25 км/км<sup>2</sup>. Более широко речная сеть развита на правобережье р. Ик, где её густота превышает 0,3 км/км<sup>2</sup>. На территории района много озёр и болот. В пределах болотного массива «Кулягаш» (общая площадь около 5 тыс. га, протяжён-

ность с запада на восток 17,5 км, с севера на юг — 10 км) расположены крупные озёра Кулягаш, Азибеевское, Атырь, Киндеркуль и др. В поймах рек Кама, Белая множество озёр-стариц вытянутой формы и небольшой глубины. Реки Сюнь, Ик, озеро Копаное на левобережье р. Сюнь (происхождение озера искусственное (копаное), площадь водного зеркала 0,5 га, длина 110 м, максимальная ширина 50 м) являются памятниками природы.



*Мечеть и гостиница на вьезде в Актанышский район.*



## Актанышский район

Климат умеренно-континентальный. Лето относительно прохладное, неравномерно увлажнённое осадками, зима сравнительно холодная и недостаточно снежная. Среднегодовая температура воздуха 3,1 °С, января — -13,5 °С (абсолютный минимум — -48 °С), июля — 19 °С (абсолютный максимум — 39 °С). В среднем за год выпадает осадков от 480 мм в южной части до 500 мм в северной, в т.ч. 340 мм в тёплый период (апрель–октябрь). Безморозный период длится 130 дней. Устойчивый снежный покров образуется в середине ноября, разрушается в первой декаде апреля. Средняя высота снежного покрова 35 см. В целом за год преобладают ветры юго-западных (27%) и западных (18,3%), зимой — юго-западных (34,7%) и южных (15,9%), летом — северных (21,5%) и северо-западных (18,4%) направлений.

Леса занимают небольшие площади (4,9% территорий), представлены дубово-липовыми и берёзово-осиновыми формациями. Крутые склоны водоразделов и оврагов заняты типчаково-разнотравными и типчаково-мятликовыми лугами, в поймах рек распространены злаково-разнотравные луга. Обширные заболоченные участки в долинах рек заросли влаголюбивой растительностью из тростника, рогаза, вейника, осоки, гипновых мхов.

Почвенный покров разнообразен. Преобладающим типом почв являются чернозёмы. На пологих склонах

водоразделов сформировались чернозёмы выщелоченные среднемощные, среднегумусные; менее распространены чернозёмы оподзоленные и типичные (на нижних частях склонов и надпойменных террасах левобережья р. Сюнь и правобережья р. Ик). Значительные площади занимают серые лесные почвы, в основном в центральной части междуречья Ик — Сюнь. На древнеаллювиальных песках на высокой террасе р. Белая образовались дерново-подзолистые, в поймах рек — аллювиальные дерновые насыщенные и карбонатные почвы.

На территории района встречаются лось, зайцы русак и беляк, лисица, рысь, куница, тетерев. Охраняемым природным объектом является охотничий комплексный Камско-Икский заказник, расположенный между р. Кама и Икским заливом Нижнекамского водохранилища. Создан в 1963 г. для охраны охотничьих видов животных: лось, косули, енотовидной собаки, европейской норки, горностая, ондатры, водоплавающих птиц. Площадь — 18,6 тыс. га, в т.ч. лесных угодий — 2,8 тыс. га. На территории заказника гнездятся серый журавль, лебедь-шипун, орлан-белохвост.

На территории района выявлено более 100 археологических памятников каменного и бронзового веков.

А.р. имеет сельскохозяйственную направленность. Развита полеводство, растениеводство, мясо-молочное скотоводство, овцеводство. Возделываются яровая пшеница, озимая рожь, ячмень, овёс, горох, картофель. Сель-

скохозийственные угодья занимают 141,903 тыс. га, в т.ч. пашня — 92,25 тыс. га (2016). На 2016 г. в районе действовало 18 сельскохозяйственных предприятий, в т.ч. 2 агрофирмы (ООО «Агрофирма «Аняк», ООО «Агрофирма «Актаныш») и 15 обществ с ограниченной ответственностью, 1 СПСК — сельскохозяйственный потребительский смешанный кооператив (в 2001 г. — 27 сельскохозяйственных предприятий, в т.ч. 6 колхозов, товарищество с ограниченной ответственностью, 15 производственных сельскохозяйственных кооперативов, 5 объединений крестьянских хозяйств, 3 подсобных хозяйства). Функционировало 56 фермерских хозяйств. В 2013 г. открыт один из крупнейших в республике птицекомплексов — «Аняк» производительностью 26 тыс. т мяса птицы в год. Дей-



1



2



3

1. Болотный массив «Кулягаш»; 2. р. Шабиз у с. Чалманарат; 3. Уборка урожая.





ствуют птицефермы КСХ «Шаязданов Фаниль» (открыта в 2012 г., 26 тыс. голов), КСХ «Фардиева Хазяр» (2009 г., 17 тыс. голов).

Промышленные предприятия размещены в районном центре. Функционируют такие предприятия, как ОАО «Техно-грант», ООО «Малая Нефтяная Компания Татарстана», ООО «Молочный завод Касымовский», ООО «Актанышский хлебокомбинат», ОАО «Актанышское хлебоприёмное предприятие», ООО «Актанышагропромснаб», ЗАО «Актанышский агрегатный завод», ООО НПП «Актанышская типография», ООО «Актаныш-хлеб», ООО «Мехотряд». В южной части А.р. проходит федеральная автомобильная дорога Москва – Казань – Уфа. На р. Белой действует пристань Азякуль.

В сфере образования в районе в 2016 г. функционировали 44 общеобразовательные школы, в т.ч. 16 начальных, 20 неполных средних, 8 средних; кадетская школа-интернат, коррекционная школа-интернат, гуманитарная гимназия-интернат для одарённых детей, Актанышский технологический техникум. Работают 39 детских садов. Учреждения дополнительного образования представлены: Центром детского творчества, детско-юношескими спортивными школами «Лачын», «Иман», образовательно-оздоровительным лагерем «Буляк». В сфере культуры в настоящее время работают:

113 учреждений культуры, в т.ч. 34 сельских дома культуры, 33 сельских клуба, районный Дом культуры, культурный центр «Яшлек», 37 библиотек, из них 1 – центральная районная, детская библиотека, детская школа искусств и 11 её отделений, Актанышский районный краеведческий музей РТ, государственный ансамбль песни и танца Республики Татарстан «Агидель». 15 творческих коллективов имеют звание «народный». При районном Доме культуры действуют: театральный коллектив (с 1960 г., с 1974 г. – народный, руководитель – И.М.Мухаметова), танцевальный коллектив «Образ» (с 2002 г., с 2015 г. – народный, руководители – Л.Фатхуллина, с 2011 г. – Р. и Н. Миндияровы; в 2008 г. занял



1



2



3



4



5



6



7

1. Здание администрации Актанышского муниципального района; 2. Технологический техникум; 3. Ледовый дворец спорта «Лачын»; 4. Национальный культурный центр «Яшлек»; 5–6. Сабантуй в с. Актаныш; 7. Марийский национальный праздник Семья.





## Актанышский район

1-е место на Республиканском телевизионном молодёжном фестивале эстрадного искусства «Созвездие – Йолдызлык»), детский вокальный ансамбль «Тамчы» (с 2005 г., с 2016 г. – народный, руководитель – Л.Р.Мустафина), вокальный женский ансамбль «Сайяр» (с 2009 г., с 2016 г. – народный, руководитель – Л.Р.Мустафина). Действуют народные театры: при Старокурмашевском (с 1950 г., с 1996 – народный, руководитель – В.В.Хазиева, в 2008 г. занял 1-е место на Межрегиональном фестивале-конкурсе театральных коллективов «Идел-йорт») и народный танцевальный коллектив «Чишмэ» (с 1968 г., с 1994 г. – народный, руководитель – И.М.Хазиев; в 2013, 2014, 2016 гг. лауреат республиканского фестиваля самодеятельных исполнителей среди ветеранов «Балкыш-Сияние»), при Старосафаровском (с 1960 г., с 1990 г. – народный, руководитель – Г.М.Мирзаханов), при Старобугадинском (с 1960 г., с 1984 г. – народный, руководитель – Л.С.Сабирава), при Поисевском (с 1969 г., с 2013 г. – народный, руководитель – А.А.Ибатуллина), при Зубаировском (с 1983 г., с 2013 г. – народный, руководитель – Л.З.Габидинов), при Кировском (с 1985 г., с 2016 г. – народный, руководитель – А.Ф.Хузина) домах культуры. При Новоалимовском доме культуры дей-



Б.Е.Давлетов



К.З.Зиннатуллина



Г.М.Хадимхаметов



Х.Х.Хамматуллин

ствует детский кукольный театр (с 2005 г., с 2013 г. – народный, руководитель – Н.Ф.Фатхиева, в 2012 г. занял 1-е место на конкурсе театральных коллективов «Иделькэем»), при Мари-Суксинском – марийский фольклорный ансамбль «Ший-Памаш» (с 1992 г., с 1996 г. – народный, руководитель – И.Р.Миникаева, в 2017 г. занял 1-е место на Республиканском конкурсе «Марийская красавица»). При культурном центре «Яшлек» работает народная киностудия «Акфильм» (с 1979 г., с 1996 г. – народный, руководитель – А.И.Хазиева, в 2015 г. получила грант правительства РТ). В 1977–1987 гг. в Актаныше работал районный краеведческий музей на общественных началах, в 1993 г. возобновил работу как филиал Государственного объединённого музея РТ, с 2005 г. самостоятельный музей в ведении Министерства культуры РТ (содержит более 15 тыс. ед. хр.). В структуру музея входит филиал – Дом-музей Ш.Ш.Шаймиева (д. Аняково).

В системе здравоохранения района действуют Актанышская центральная районная больница, Поисевская участковая больница, 3 врачебные амбулатории (сс. Старое Байсарово, Такталачук, Татарские Суксы) и 61 фельдшерско-акушерский пункт.

Спортивная инфраструктура А.р. включает 182 спортивных сооружений, из которых: 59 – плоскостные спортивные, 23 – футбольные поля, 33 – спортивные залы; универсальный спортивный зал «Актаныш», который включает в себя зал для занятий волейболом, баскетболом, бадминтоном и тренажёрный зал. В Доме детского творчества имеются большой и малый плавательные бас-



1



2



3



4

1. Районный дом культуры; 2. Государственный ансамбль песни и танца Республики Татарстан «Агидель»; 3. Танцевальный коллектив «Образ»; 4. Сцена из спектакля Актанышского народного театра «Кыз урлау» М.Карима.



сейны. При детско-юношеской спортивной школе «Лачын» работают Ледовый дворец спорта и лыжная база.

В районе функционируют 52 мечети.

С 1932 г. издаётся районная газета «Актаныш таңнары» («Актанышские зори») на татарском языке; первоначальное название — «Колхоз ударнигы» («Колхозный ударник»), с 1933 г. — «Игенче даны» («Слава хлебороба»), с 1998 г. — современное название.

А.р. является родиной Героев Советского Союза Б.Е.Давлетова, Х.З.Заманова, Н.С.Орлова (Г.М.Минаева), Г.М.Хадимухаметова; Героев Социалистического Труда С.Г.Гильманова, З.М.Иманова, Г.Х.Латыпова, А.Л.Сальникова; полного кавалера ордена Трудовой Славы Г.Г.Абдуллина; деятелей науки и культуры М.Г.Арсланова, В.Г.Афанасьева, Гамиля Афзала, Г.Х.Ахатова, Т.Г.Ахмадуллина, И.З.Ахметшиной, З.Р.Басырова, Р.А.Галиахметова, Н.Г.Баяна (Баянова), А.А.Валиева, Р.А.Галиева, Р.С.Гараева, Р.А.Гильмуллина, Ф.М.Гильмутдинова, К.Х.Гильфанова, Ф.М.Гимранова, Р.Г.Госманова, А.М.Зайнашева, И.М.Закирова, И.Т.Закирова, Н.М.Зиганшиной, Н.Х.Зиннатуллина, Ф.А.Зиязова, Ф.С.Зиятдинова, И.М.Ибрагимова, В.Ш.Имамова, Р.Ф.Ишмуратова, Ф.А.Карамова, А.К.Каримова, Х.Р.Курбатова, В.М.Маликова, К.М.Малова, Ф.Ф.Маннановой, Р.Г.Миннуллина, М.И.Мутина, Р.Г.Салиховой, К.Ш.Сатиева, А.Г.Сафаргаллина, Г.Ф.Сафиуллиной, И.Ф.Сирматова, Ф.Г.Фатхиева, М.Х.Халиловой, А.М.Ханова, Д.С.Хайруллова, Ф.М.Хатинова, Р.Х.Хисматуллы (Хисматуллина), А.Г.Хусаинова, Рашита М. Шагалиева, Л.Г.Шакирзяновой (псевдоним Лена Шагирзян); государственных деятелей Ш.Ш.Шаймарданова, М.Ш.Шаймиева, И.Ш.Фардиева, Р.Ш.Фардиева, Э.Н.Фаттахова, А.К.Хамаева.

Среди уроженцев района (исчезнувших деревень): Л.Ш.Арсланов (р. 1932, д. Мари-Ямалы) — языковед, доктор филологических наук, профессор, заслуженный деятель науки ТССР; Б.Е.Давлетов (1924, с. Татарский Азибей — 1943) — Герой Советского Союза, его именем названы улица и школа в с. Актаныш; К.З.Зиннатуллина (р. 1935, с. Старое Семиострово) — языковед, кандидат филологических наук, профессор; Г.М.Хадимухаметов

(1906, д. Новобиксентеево — 1959) — Герой Советского Союза; Р.А.Хаертдинов (р. 1948, д. Уменей) — доктор биологических наук, профессор, заслуженный деятель науки РТ и РФ; Х.Х.Хамматуллин (р. 1961, д. Янаул) — народный артист РТ; Ф.Ф.Хисаметдинов (р. 1950, д. Уменей) — доктор ветеринарных наук, заслуженный ветеринарный врач РФ; С.Х.Шамсунов (р. 1946, д. Джилан) — генерал-майор, доктор юридических наук, заслуженный юрист РТ, кавалер ордена «Знак Почёта».

Среди исчезнувших населённых пунктов района: Абдуллино (Абдулла), Алма Ата, Афанасьевка, Байбулат, Бишкучачево (Бишкочач), Буранчы, Дербёшкинский, Джилан (Зиланово, Елан), Зириклы (Зирекле), Ик, Ильтимирово (Ильтимер), Каенлы Зилияково, Калтау, Карангы, Кызыл Юлдуз (Кызыл Йолдыз), Кичнарлат (Кич-Нарат), Куньтеево (Кунти), Луговой, Мари Каракулево, Мари-Ямалы, Мартыново, Мастеево (Наратлы), Нижнее Акбязово, Нижний Такталачук, Нижняя Покровка, Новобиксентеево (Новое Биксентеево), Новое Поисево, Новое Султангулово, Новое Тлякеево, Новый Кулягеш, Новый Путь, Озынкулово, Пичман Елга, Русское Азибеево, Сармак, Сафарово, Старое Семиострово, Суранчак, Сыртланово, Тальдеево, Тарыш, Татарская Азметь, Татарский Азибей, Ташлияр, Тимеркул, Узунгулово, Уманаево (Уменей), Урдаль, Чапкын, Чирам Кулак, Чишма, Чиялек, Якты, Янаул (колхоз «Победа»).



Актанышский районный краеведческий музей. 1–2. Зал природы; 3. Внешний вид; 4–5. Предметы быта и ремесла.





### АКТАНЫШ

*Село, центр Актанышского района. Расположено в нижнем течении р. Белая, вблизи границы с Республикой Башкортостан, в 66 км к югу от железнодорожной станции Камбарка (линия Казань — Екатеринбург). Расстояние до Казани 381 км.*

*До 1920 г. село являлось центром Актанышевской волости Мензелинского уезда Уфимской губернии. С 1920 г. в составе Мензелинского кантона ТАССР. С 10.8.1930 г. центр Актанышского района, с 1.2.1963 г. в составе Мензелинского района, с 12.1.1965 г. районный центр. В период с 29.7.1988 г. по 21.1.1991 г. имело статус посёлка городского типа.*

Известно с 1715 г. В 18–19 вв. жители относились к категориям тептярей и башкир-вотчинников. Основные занятия жителей в этот период — земледелие, скотоводство, содержание постоянных дворов, подённая работа на пристанях. В начале 20 в. в селе располагалась земская почтовая станция, функционировали мечеть (известна с 1846 г.), мектебы для мальчиков и девочек, сушилка для зерна, кузница, кирпичный завод, ежегодная ярмарка (в сентябре), еженедельный базар. В этот период земельный надел сельской общины составлял 1943 дес. (также с 1844 г. селу принадлежало 1320 дес. земли в Киргизской волости Бирского уезда Уфимской губернии).

С 1932 г. в селе издавалась газета «Колхоз ударнигы», в 1965 г. переименована в «Игенче даны», позже — в «Актаныш таннары». В 1935 г. действовал Актанышский колхозный театр.

В 1930-е гг. в селе организован колхоз «Узяк». В 1954 г. в его состав вошёл колхоз «Ирек» (д. Чуганак), в 1958 г. — колхоз «Урал» (д. Азякуль), позже — колхоз «Изаиль» (д. Тыннамасово, с. Казкеево).

В 1960-е гг. Актанышский пищевой комбинат производил до 50 наименований продукции. В 1967 г. построены пекарня и кондитерский цех. В 1977–1984 гг. создано ОАО «Актанышнефтепродукт». В 1976 г. организована Передвижная механизированная колонна №4 (в настоящее время ООО «Стройтехмонтаж»), ею построены дамба протяжённостью 31 км, хлебоприёмное предприятие в с. Актаныш.

В 1978 г. организована Передвижная механизированная колонна №6 (занимается строительством оросительных систем, теплотрасс). В 1968 г. организована Передвижная механизированная колонна №746 (занимается строительством общественных, производственных зданий, жилых домов), в 1995 г. была объединена с Межхозяйственной строительной организацией.

В сфере промышленности в селе функционируют ОАО «Техно-грант», ООО «Актанышский хлебокомбинат», ОАО «Актанышское хлебоприёмное предприятие», ООО «Актанышагропромснаб», ЗАО «Актанышский агрегатный завод» (с 2007 г. выпускает комплектующие изделия для ПАО «КамАЗ»), ООО Научно-производственное предприятие «Актанышская типография», ООО «Актаныш-хлеб», ООО «Мехотряд», ООО «Малая Нефтяная Компания Татарстана», ООО «Молочный завод Касымовский».

В области образования работают гуманитарная гимназия-интернат для одарённых детей (2005 г.), средняя школа №1 (основана в 1912 г.), средняя школа №2 (1990 г.), начальная общеобразовательная школа-детский сад (2015 г.). В сфере дополнительного образования работают детская школа искусств (создана в 1971 г. как



1. Площадь перед зданием администрации; 2. Общий вид села.





музыкальная школа, с 1998 г. — современное название), Центр детского творчества (2002 г.), детско-юношеская спортивная школа.

В селе действуют аэропорт «Актаныш», районный Дом культуры (здание построено в 1976 г.), культурный центр «Яшлек», центральная районная библиотека (открыта в 1927 г. в частном доме, с 1931 г. в отдельном здании, с 1976 г. в Доме культуры), детская библиотека (1950 г.), государственный ансамбль песен и танцев «Агидель» (создан в 1966 г., в 1969 г. присвоено звание народного, в 2012 г. — статус государственного ансамбля, в 1990 г. — лауреат премии им. М.Джалиля), универсальный спортивный зал «Актаныш» (2013 г.), Ледовый дворец спорта «Лачын» (2005 г.), детско-юношеский клуб физической подготовки, образовательно-оздоровительный лагерь «Буляк», центральная районная больница, Соборная мечеть (2000 г.), мечеть «Гамбария» (2016 г.).

В 1977–1987 гг. в селе работал районный краеведческий музей на общественных началах, в 1993 г. возобновил работу как филиал Государственного объединённого музея РТ, с 2005 г. самостоятельный музей в ведении Министерства культуры РТ. С 2005 г. располагается в здании бывшего райпо, площадь экспозиции — 450 м<sup>2</sup>, в фондах собрано более 15 тыс. ед. хр. Экспозиция музея размещена в 10 залах, основные разделы: «Природа Актанышской земли», «История края с древнейших времён

до наших дней». В разделе, посвящённом знаменитым уроженцам Актанышского района, экспонируются личные вещи, документы и фотографии Президента РТ М.Ш.Шаймиева (в отдельном зале); поэтов Г.Г.Афзала, Н.Г.Баяна; Героев Социалистического труда Г.Х.Латыпова, С.Г.Гильманова; певицы А.А.Авзаловой, актёра М.И.Мутина. Представлены также работы местных деятелей искусства: художника А.А.Хабибуллина, скульптора З.Р.Басырова. Среди наиболее ценных экспонатов — личные вещи знаменитых людей, в т.ч. фисгармония М.И.Султанова, скульптуры З.Р.Басырова, татарская и марийская национальная одежда 19 в., печать Азякульской пристани, станок для изготовления деревянных расчёсок. Среди новых поступлений: рукопись (пьесы) и чернильница драматурга Р.Ишмурата, документы и спортивные награды заслуженного мастера спорта РФ, чемпионки России по марафону Ф.Султановой-Ждановой (ок. 500 ед. хр.).

В селе сохранились памятники историко-культурного наследия: Дом Ш.Мухитова конца 19 в. (2-этажный, прямоугольный, под вальмовой крышей, построен в стиле, характерном для домов татарского купечества); здание товарного склада купца Ш.Мухитова конца 19 — начала 20 в. (в 1939 г. надстроен второй деревянный этаж); торговая лавка начала 20 в. (одноэтажное квадратное в плане здание под четырёхскатной крышей, в 2017 г. снесена).



1. Парк Победы; 2. Памятник труженикам тыла и детям войны; 3. Соборная мечеть; 4. Сквер «Актаныш басмалары»; 5. Жилой дом.



А.А.Авзалова



В.Г.Афанасьев



Д.Ш.Ахмадуллина



Ф.М.Гимранов



Н.Х.Зиннатуллин



Р.Г.Миннуллин

В окрестностях села выявлено 4 археологических объекта: 1 — относящийся к срубной культуре, 2 — к пьяноборской культуре и 1 — к срубной и пьяноборской культурам.

Среди известных уроженцев села: В.Г.Афанасьев (1922–1994) — доктор философских наук, профессор, действительный член АН СССР, кавалер орденов Ленина, Октябрьской Революции, лауреат Государственной премии СССР; Д.Ш.Ахмадуллина (Миннетдинова) (р. 1949) — врач-невролог, заслуженный врач РТ и РФ; Ф.Р.Башаров (р. 1952) — директор ЗАО Научно-технический центр «Теко»; Р.А.Гильмуллин (р. 1975) — математик, кандидат физико-математических наук, лауреат Государственной премии РТ; Ф.М.Гимранов (р. 1947) — учёный в области химической технологии, доктор технических наук, профессор, заслуженный деятель науки РТ; Н.Х.Зиннатуллин (р. 1936) — гидромеханик, доктор технических наук, профессор, заслуженный деятель науки и техники РТ; Ф.А.Карамов (р. 1953) — учёный в области электроэнергетики, доктор технических наук, профессор; Р.Г.Миннуллин (р. 1935) — радиопизик, док-

тор физико-математических наук, заслуженный деятель науки РТ, лауреат премий комсомола Татарии им. М.Джалиля и премии Министерства высшего и среднего специального образования СССР; И.Д.Мусаев (1925–2004) — административно-хозяйственный деятель, председатель Государственного комитета ТАССР по труду (в 1979–1985 гг.), кавалер орденов Трудового Красного Знамени, Дружбы народов; Р.Г.Мустафин (1946–2006) — заслуженный учитель РТ, основатель киностудии «Акфильм»; Ф.З.Мустафина (р. 1953) — педагог, кандидат педагогических наук; М.Х.Халилова (р. 1964) — экономист, доктор экономических наук; А.М.Ханов (р. 1949) — доктор технических наук, лауреат Государственной премии Правительства РФ; А.Ф.Шавалиев (р. 1956) — главный архитектор ОАО «Татагропромпроект» (в 1999–2003 гг.).

В селе прошли детство и юность А.А.Авзаловой (1933–2017) — певицы, народной артистки ТАССР, заслуженной артистки РСФСР, лауреата Государственной премии ТАССР им. Г.Тукая, кавалера двух орденов Трудового Красного Знамени, ордена «За заслуги перед Республикой Татарстан». В селе жили и работали: в 1931–



1



2



3



4



5

1. Дом купца Ш.Мухитова. Конец 19 в.; 2. Торговая лавка Ш.Мухитова. Начало 20 в.; 3. Улица села; 4. Аллея знаменитых людей района; 5. Родник Хамита.





1941 г. С.М.Фадеев (1919–1952) — Герой Советского Союза, награждён орденом Ленина; в 1985–1990 гг. Н.Н.Ахметзянов (р. 1952) работал первым секретарём Актанышского райкома КПСС; в 1957–1973 гг. отличник народного просвещения РСФСР Н.Г.Гимранова (р. 1918) работала в Актанышской средней школе; с 1977 г. заслуженный врач РТ Э.Г.Галиев (р. 1949) заведует отделом терапии Актанышской центральной больницы.

Число жителей: в 1816 г. — 378 душ мужского пола; 1884 г. — 906, 1897 г. — 1243, 1906 г. — 1292, 1913 г. — 1417, 1920 г. — 1739, 1926 г. — 1274, 1938 г. — 1874, 1949 г. — 1699, 1958 г. — 2168, 1965 г. — 2242, 1970 г. — 2842, 1979 г. — 4446, 1989 г. — 6814, 2002 г. — 8148, 2010 г. — 8923, 2015 г. — 9488 чел.

**АДА́ЕВО** (Адай), село на границе зоны затопления Нижнекамского водохранилища, в 35 км к западу от с. Актаныш. Известно с 1747 г. (по другим сведениям, основано в 1627 г.). В 18–19 вв. жители относились к категориям государственных крестьян и тептярей. Основные занятия жителей в этот период — земледелие и скотоводство, были распространены пчеловодство, заготовка и продажа мха. С конца 18 в. в селе действовала мечеть, по официальным данным, известна с 1848 г. (в 1939 г. утрачена). В начале 20 в. функционировали 2 четырёхклассные земские школы для мальчиков и девочек: первая открыта в 1909 г. (построено здание), вторая открыта в 1912 г. (построено здание, сгорело в 1918 г.). В этот период земельный надел сельской общины составлял 918 дес.

До 1920 г. село входило в Семиостровскую волость Мензелинского уезда Уфимской губернии. С 1920 г. в составе Мензелинского кантона ТАССР. С 10.8.1930 г. в Актанышском, с 10.2.1935 г. в Калининском, с 12.10.1959 г. в Актанышском, с 1.2.1963 г. в Мензелинском, с 12.1.1965 г. в Актанышском районах. Ныне входит в состав Кузякинского сельского поселения.

В 1929 г. в селе организован колхоз «Ташьелга». С 1957 г. колхоз им.Тельмана (позднее колхоз им. Сталина, им. Фрунзе). В 1992–1996 гг. КФХ «Ташьелга». Жители работают преимущественно в КФХ, занимаются

полеводством, животноводством. В 1919–1934 гг. в частном доме действовала начальная школа, в 1950 г. преобразована в семилетнюю (в 1954 г. построено новое здание), в 1961 г. — в восьмилетнюю. В 1930-е — 1965 гг., 1980–1986 гг. в селе функционировал детский сад. В селе действуют начальная школа — детский сад (с 2014 г., здание построено в 2006 г.), клуб (здание построено в 1987 г.), библиотека, фельдшерско-акушерский пункт, мечеть «Самига» (с 2008 г.).

В окрестностях села выявлено 2 археологических объекта, относящихся к эпохе неолита, поздней бронзы, пьенборской культуре.

Среди известных уроженцев села: А.А.Валиев (р. 1959) — певец, народный артист РТ; З.М.Иманов (1945–2001) — шлифовщик, Герой Социалистического Труда, почётный гражданин г. Набережные Челны; Г.Ш.Иманова (р. 1951) — заслуженный экономист РТ, почётная гражданка г. Набережные Челны; А.Г.Хамидуллин (р. 1937) — заслуженный врач РТ.

Число жителей: в 1747 г. — 35, 1795 г. — 106 душ мужского пола; 1859 г. — 341, 1870 г. — 365, 1884 г. — 548, 1897 г. — 751, 1906 г. — 910, 1913 г. — 931, 1920 г. — 985, 1926 г. — 715, 1938 г. — 756, 1949 г. — 629, 1958 г. — 607, 1970 г. — 693, 1979 г. — 577, 1989 г. — 380, 2002 г. — 307, 2010 г. — 254, 2015 г. — 253 чел. (татары).

**АЗМÉТЬЕВО** (Әжмәт), деревня на р. Шабиз, в 17 км к северо-западу от с. Актаныш. Основана в 1906 г. Основные занятия жителей, по сведениям 1911 г. — земледелие и скотоводство, был распространён валяльный промысел. В этот период земельный надел сельской общины составлял 802 дес.



А.А.Валиев



З.М.Иманов



1



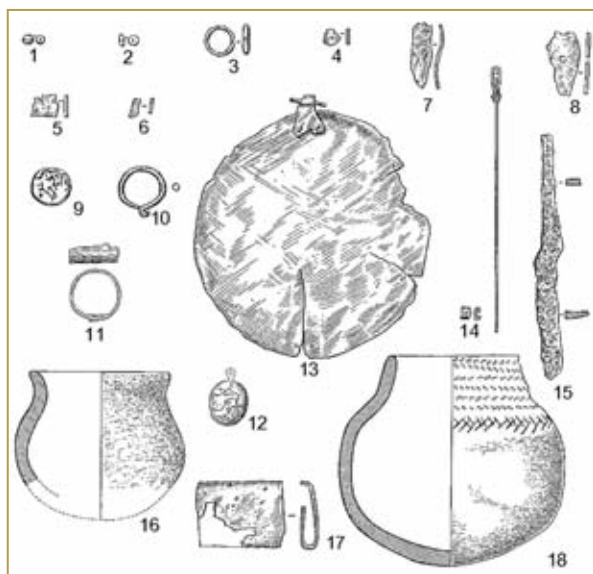
2



3

с. Актаныш. 1. Детско-юношеская спортивная школа «Лачын»; 2. Центр детского творчества; 3. Гуманитарная гимназия-интернат для одарённых детей.





Вещевой комплекс Азметьевского могильника.  
1–2. Стекланные бусы; 3. Сердоликовая бусина;  
4–14, 17. Бронзовые и серебряные изделия; 15. Железный  
нож; 16, 18. Керамические сосуды.

До 1920 г. деревня входила в Такталачукскую волость Мензелинского уезда Уфимской губернии. С 1920 г. в составе Мензелинского кантона ТАССР. С 10.8.1930 г. в Актанышском, с 1.2.1963 г. в Мензелинском, с 12.1.1965 г. в Актанышском районах. Ныне входит в состав Такталачукского сельского поселения.

В период коллективизации в деревне организован колхоз «Азметьево», в 1950-х гг. вошёл в состав колхоза «Тан» (с.Такталачук). Жители работают преимущественно в ООО «Тан» (молочное скотоводство). До 2007 г. действовала начальная школа.

В окрестностях деревни выявлен Азметьевский могильник, относящийся к чияликской культуре.

Среди известных уроженцев деревни: Г.М.Минниханова (1929–2006) — педагог, отличник народного просвещения РСФСР, заслуженный работник культуры ТАССР.

Число жителей: в 1913 г. — 458, 1922 г. — 534, 1926 г. — 519, 1938 г. — 410, 1949 г. — 277, 1958 г. — 296, 1965 г. — 293, 1970 г. — 276, 1979 г. — 234, 1989 г. — 137, 2002 г. — 127, 2010 г. — 125, 2015 г. — 102 чел. (татары).

**АЗЯКУЛЬ** (Әжәкүл), деревня, пристань на р. Белая, в 5 км к северо-западу от с. Актаныш. Известна с 1722 г. В 18–19 вв. жители относились к категориям башкир-вотчинников и теплярей. Основные занятия жителей в этот период — земледелие и скотоводство, были распространены пчеловодство, птицеводство, изготовление

лодок, маслобойный промысел, подённая работа на речных пристанях, сплав леса. На пристани располагались хлебозапасные склады. Работал рыбный завод. Первое упоминание о мечети относится к 1831 г. (в 1954 г. снесён минарет, здание использовалось под клуб). До 1917 г. работала земская школа, до 1925 г. функционировало уездное училище. В начале 20 в. земельный надел сельской общины составлял 1510 дес.

До 1920 г. деревня входила в Такталачукскую волость Мензелинского уезда Уфимской губернии. С 1920 г. в составе Мензелинского кантона ТАССР. С 10.8.1930 г. в Актанышском, с 1.2.1963 г. в Мензелинском, с 12.1.1965 г. в Актанышском районах. Ныне входит в состав Актанышбашского сельского поселения.

В годы коллективизации в деревне организован колхоз «Урал» (первый председатель — Ш.Шайхайдаров), в 1950 г. в его состав вошли колхозы «Актанышбаш» (д. Актанышбаш) и «Урляч» (д. Ирмяшево). В 1958 г. колхоз вошёл в состав колхоза «Узяк» (с. Актаныш). Жители работают преимущественно в ООО «Агрофирма «Актаныш» (полеводство, животноводство). В 1989–2000 гг. в деревне действовал комбикормовый завод. В деревне функционируют начальная школа (здание построено в 1985 г.), клуб (здание построено в 1990-е гг.), библиотека, детский сад, фельдшерско-акушерский пункт.

Среди известных уроженцев деревни: Р.Г.Каюмов (р. 1937) — административно-хозяйственный работник, более двадцати лет возглавлял совхоз «Нефтяник» Альметьевского НГДУ; Ф.Г.Каюмов (р. 1939) — административно-хозяйственный работник, директор машиностроительного завода г. Зеленодольск (в 1983–1991 гг.), руководитель Зеленодольского комитета по управлению коммунальным имуществом, одновременно заместитель главы администрации (в 1991–1999 гг.); Р.З.Халиуллина (1931–2014) — поэтесса.



д. Азьякуль. Общий вид деревни.



Число жителей: в 1795 г. — 231, 1859 г. — 409, 1870 г. — 443, 1884 г. — 441, 1906 г. — 411, 1913 г. — 580, 1926 г. — 590, 1938 г. — 934, 1949 г. — 538, 1958 г. — 446, 1970 г. — 323, 1979 г. — 303, 1989 г. — 359, 2002 г. — 340, 2010 г. — 358, 2015 г. — 341 чел. (татары).

**АЙШЕВО** (Аеш), село вблизи границы с Республикой Башкортостан, в 11 км к югу от с. Актаныш. Известно с 1745 г. В 18–19 вв. жители относились к категориям тептярей и башкир-вотчинников. Основные занятия жителей в этот период — земледелие и скотоводство. Мечеть известна с 1831 г., в 1882 г. построено новое здание. Во 2-й половине 19 в. функционировали мектеб, пункт приёма сена для государственных нужд. В конце 19 в. земельный надел сельской общины составлял 4477 дес.

До 1866 г. село входило в Байсаринскую тьобу Киргизской волости Мензелинского уезда Уфимской губернии, до 1920 г. — в Актанышевскую волость Мензелинского уезда Уфимской губернии. С 1920 г. в составе Мензелинского кантона ТАССР. С 10.8.1930 г. в Актанышском, с 1.2.1963 г. в Мензелинском, с 12.1.1965 г. в Актанышском районах. Ныне центр Аишевского сельского поселения.

В годы коллективизации в селе организован колхоз им. Ленина. С 1991 г. колхоз «Аишево». Жители работают преимущественно в ООО «Нигез», занимаются полеводством, молочным скотоводством, овцеводством. В 1936–2010 гг. функционировала неполная средняя школа. В селе действуют начальная школа-детский сад (здание построено в 1996 г.), дом культуры, фельдшерско-акушерский пункт (размещены в здании Общественного центра, построенного в 2012 г.), библиотека, мечеть (с 1997 г.). В 1996 г. в школе открыт музей (основатель — учительница А.Закирова), экспозиция посвящена краеведению.



*И.Т.Закиров*

Среди известных уроженцев села: И.Т.Закиров (р. 1954) — композитор, заслуженный деятель искусств РТ, автор более 300 песен («Энкәмнен догалары», «Кышкы чия» и др.); М.М.Разов (р. 1960) — тележурналист, поэт, на его стихи написан ряд популярных песен («Ак розалар», «Туй жыры», «Актанышка ашыгам» и др.).

Число жителей: в 1795 г. — 216, 1884 г. — 1006, 1897 г. — 1029, 1906 г. — 1084, 1913 г. — 1450, 1921 г. — 1644, 1926 г. — 1265, 1938 г. — 1268, 1949 г. — 830, 1958 г. — 728, 1970 г. — 844, 1979 г. — 723, 1989 г. — 524, 2002 г. — 476, 2010 г. — 452, 2015 г. — 346 чел. (татары).

**АККУЗОВО** (Аккүз), село на р. Сюнь, в 27 км к югу от с. Актаныш. Первоначальное название Верховный (Верхний) Ахун. Известно с 1745 г. В 18–19 вв. жители относились к категориям башкир-вотчинников и тептярей. Основные занятия жителей в этот период — земледелие и скотоводство, был распространён рогозный промысел. Мечеть известна с 1821 г., в 1854 г. при ней открыт мектеб для мальчиков. В начале 20 в. в селе функционировали водяная мельница (известна с 1848 г.), 2 магазина. В этот период земельный надел сельской общины составлял 3269 дес.

До 1866 г. село входило в Мушугинскую тьобу Булярской волости Мензелинского уезда Уфимской губернии, до 1920 г. — в Байсаровскую волость Мензелинского уезда Уфимской губернии. С 1920 г. в составе Мензелинского кантона ТАССР. С 10.8.1930 г. в Актанышском, с 1.2.1963 г. в Мензелинском, с 12.1.1965 г. в Актанышском районах. Ныне центр Аккузовского сельского поселения.

В годы коллективизации в селе организован колхоз «Гранит» (первый председатель — С.Хасангалин). В 1950 г. в его состав вошёл колхоз «Кзыл Сюнь» (д. Ахуново), в 1963 г. — колхозы «Лена» (д. Миннярово) и «Чишма» (с. Чишма). С 1985 г., после выделения из состава с. Чишма и д. Миннярово, колхоз «Ярыш». С 1996 г. объединение кооперативов «Аккуз», с 2003 г. СХПК «Ахун». В 2008 г. СХПК «Чишма» и СХПК «Ахун» объединены в ООО «Чишма». В 1963–1984 гг. колхозом «Чишма» руководил А.Х.Хусаинов (1924–1992) — заслуженный зоотехник ТАССР, кавалер орденов Трудового Красного Знамени, Октябрьской Революции. Жители работают преимущественно в ООО «Чишма» (полеводство, молочное скотоводство). В 1919 г. в селе открыта начальная школа, в 1937 г. преобразована в семилетнюю (в том же году построено здание, в 1966 г. — новое кирпичное здание), в 1985 г. — в среднюю (с 2000 г.



*р. Сюнь вблизи с. Аккузово.*



в новом здании), в 2003 г. — в неполную среднюю. В 1972–1974 гг. работал школьный музей, в 2012 г. открыт вновь. Экспозиция посвящена краеведению и ветерану Великой Отечественной войны Г.Г.Галлямову (более 200 ед. хр.). В селе действуют дом культуры, библиотека, фельдшерско-акушерский пункт (в здании Общественного центра, реконструирован в 2008 г.), мечеть (с 2009 г.).

Среди известных уроженцев села: В.Г.Галлямов (р. 1947) — заслуженный врач РТ; Д.С.Хайруллов (1954–2015) — экономист, доктор экономических наук, профессор, заслуженный деятель науки РТ.

В окрестностях села находится Аккузовская стоянка, относящаяся к срубной культуре.

Число жителей: в 1795 г. — 55, 1859 г. — 522, 1870 г. — 592, 1884 г. — 733, 1897 г. — 906, 1906 г. — 918, 1913 г. — 939, 1922 г. — 890, 1926 г. — 792, 1938 г. — 695, 1949 г. — 511, 1958 г. — 487, 1970 г. — 596, 1979 г. — 493, 1989 г. — 354, 2002 г. — 291, 2010 г. — 255, 2015 г. — 221 чел. (татары).

**АКТАНЫШБАШ**, деревня в 3 км к западу от с. Актаныш. Известна с 1744 г. В 18–19 вв. жители относились к категории башкир-вотчинников. Основные занятия жителей в этот период — земледелие и скотоводство, были распространены пчеловодство, лесозаготовительный промысел. Мечеть известна с 1847 г. В конце 19 в. земельный надел сельской общины составлял 1570 дес.

До 1920 г. деревня входила в Такталачукскую волость Мензелинского уезда Уфимской губернии. С 1920 г. в составе Мензелинского кантона ТАССР. С 10.8.1930 г. в Актанышском, с 1.2.1963 г. в Мензелинском, с 12.1.1965 г. вновь в Актанышском районах. Ныне центр Актаныш-башского сельского поселения.

В годы коллективизации в деревне организован колхоз «Актанышбаш». С 1950 г. в составе колхоза «Урал» (д. Азякуль), с 1958 г. в составе колхоза «Урал» вошёл в колхоз «Узяк» (с. Актаныш), позже — ООО «Нива». Жители работают преимущественно в ООО «Агрофирма



Д.С.Хайруллов



И.Ш.Фардиев



М.Ш.Шаймиев



Ш.Ш.Шаймиев

«Актаныш» (полеводство, мясо-молочное скотоводство). До 2012 г. функционировала начальная школа. В деревне действуют клуб (здание построено в 1978 г.), детский сад, библиотека, фельдшерско-акушерский пункт, мечеть «Гаисэбикэ» (с 2003 г.).

Среди известных уроженцев деревни: Р.Р.Аглымова (р. 1951) — заслуженный учитель РТ, отличник народного просвещения РФ; Р.Р.Хабибуллин (р. 1953) — заслуженный работник сельского хозяйства РТ; Ф.Г.Ханов (р. 1951) — заслуженный архитектор РТ; А.Х.Хусаинов (1924–1992) — заслуженный зоотехник ТАССР, председатель колхоза «Чишма» (в 1963–1984 гг.); З.Ш.Шаехов (1925–1996) — заслуженный агроном РСФСР.

Число жителей: в 1795 г. — 140, 1859 г. — 469, 1870 г. — 466, 1884 г. — 585, 1897 г. — 632, 1906 г. — 648, 1913 г. — 305, 1921 г. — 373, 1926 г. — 330, 1938 г. — 320, 1949 г. — 315, 1958 г. — 350, 1970 г. — 341, 1979 г. — 319, 1989 г. — 224, 2002 г. — 298, 2010 г. — 370, 2015 г. — 338 чел. (татары).

**АНЯКОВО** (Әнәк), деревня вблизи автомобильной дороги Казань – Уфа, в 49 км к юго-западу от с. Актаныш. Основана в конце 17 – начале 18 в. В 18–19 вв. жители относились к категориям тептярей и башкир-вотчинников. В период Крестьянской войны 1773–1775 гг. жители активно выступили на стороне Е.И.Пугачёва. Основные занятия жителей в этот период — земледелие и скотоводство. По сведениям 1848 г., в деревне функционировала мечеть, в 1870 г. при ней действовало медресе. В 1884 г. земельный надел сельской общины составлял 1878 дес. (в 1913 г. — 1143 дес.).



1



2

д. Аняково. 1. Улица деревни; 2. Общественный центр.






До 1866 г. деревня входила в Мушугинскую тьобу Булярской волости, до 1920 г. — Поисевской волости Мензелинского уезда Уфимской губернии. С 1920 г. в составе Мензелинского кантона ТАССР. С 10.8.1930 г. в Мензелинском, с 10.2.1935 г. в Калининском, с 12.10.1959 г. в Актанышском, с 1.2.1963 г. в Мензелинском, с 12.1.1965 г. в Актанышском районах. Ныне входит в состав Поисевского сельского поселения.

В 1931 г. в деревне организован колхоз «8 Марта». В 1953 г. вошёл в состав колхоза «Узяк» (с. Поисево). С 1959 г. колхоз им. Нур Баяна, с 2007 г. ООО «Агрофирма «Аняк». Жители работают преимущественно в ООО «Агрофирма «Аняк», занимаются полеводством, мясо-молочным скотоводством. В 1940–1965 гг. работала начальная школа. В деревне действуют мечеть «Шаймухаммад» (с 2003 г.), дом культуры. В 2005 г. открыт Дом-музей Ш.Ш.Шаймиева (с 2011 г. филиал Актанышского районного краеведческого музея). Располагается в доме семьи Шаймиевых, посвящён первому председателю колхоза деревни Шарипу Шаймиеву, в этом доме родился первый Президент РТ М.Ш.Шаймиев. В фондах музея 369 ед. хр. Площадь экспозиции — 46,3 м<sup>2</sup>. Экспозиция размещена в 4 залах. Первый зал посвящён роду Шаймиевых (с 1723 г.). Представлено генеалогическое древо Шаймиевых, ружьё и кожаный плащ Ш.Шаймиева. Второй зал посвящён быту татарской семьи первой половины 20 в. В третьем и четвёртом залах представлены предметы декоративно-прикладного искусства, столярные инструменты хозяев дома. Наиболее интересные экспонаты — Коран в переводе Г.С.Сабдукова (1907 г.), сувенирные шахматы М.Ш.Шаймиева. Недалеко от

музея располагается памятник поэту-фронтовику Нуру Баяну (2005 г., скульптор — Х.Х.Миннигалиев).

Среди известных уроженцев деревни: Н.Г.Баян (Баянов) (1905–1945) — поэт, участник Великой Отечественной войны, кавалер орденов Отечественной войны 1-й степени и Красной Звезды; И.Ш.Фардиев (р. 1960) — административно-хозяйственный деятель, заслуженный энергетик РТ, лауреат Государственной премии РТ, заместитель премьер-министра РТ — министр энергетики РТ (в 2010–2012 гг.); Р.Ш.Фардиев (1956–2008) — заслуженный работник сельского хозяйства РТ и РФ, глава администрации г. Заинск и Заинского района (в 1999–2008 гг.); Ф.Ш.Фардиев (р. 1953) — заслуженный работник сельского хозяйства РТ, генеральный директор Актанышского объединения «Сельхозтехника» (в 1994–2002 гг.); Ф.Г.Фатхиев (р. 1960) — заслуженный экономист РТ, лауреат Государственной премии РТ в области науки и техники; Р.Х.Хисматулла (Хисматуллин) (1934–2004) — писатель, заслуженный работник культуры ТАССР; М.Ш.Шаймиев (р. 1937) — государственный деятель, первый Президент Республики Татарстан (в 1991–2010 гг.); Ш.Ш.Шаймиев (1901–1967) — административно-хозяйственный работник, руководитель сельскохозяйственных предприятий «8 Марта» (д. Аняково), «1 Мая» (с. Поисево); Алмаз Х. Шарипов (р. 1964) — заслуженный работник сельского хозяйства РТ, директор



д. Аняково. 1. Дом-музей Ш.Ш.Шаймиева: а) общий вид; б) фрагмент экспозиции. Зал, посвящённый роду Шаймиевых; 2. Мечеть «Шаймухаммад»; 3. Памятник погибшим в годы Великой Отечественной войны; 4. Барельеф Р. Хисматуллина на стене Общественного центра.



ООО «Набережночелнинский комбинат хлебопродуктов» (с 1999 г.); Айвар Х. Шарипов (1969–2014) — заслуженный врач РТ, главный врач санатория «Жемчужина» (в 2001–2014 гг.).

Число жителей: в 1795 г. — 152, 1870 г. — 532, 1884 г. — 587, 1906 г. — 670, 1913 г. — 695, 1920 г. — 595, 1926 г. — 354, 1938 г. — 382, 1949 г. — 247, 1958 г. — 240, 1970 г. — 219, 1979 г. — 143, 1989 г. — 80, 2002 г. — 239, 2010 г. — 262, 2015 г. — 521 чел. (татары).

**АПАЧЕВО** (Апач), деревня в верховье р. Шабиз, в 37 км к юго-западу от с. Актаныш. Основана в 1731 г. апас-муллой Тютеевым (из рода Кара-бик), отсюда другое название — Апасово. В 18–19 вв. жители относились к категориям башкир-вотчинников и государственных крестьян. По сведениям 1760-х гг., часть населения составляли мари́йцы. В период Крестьянской войны 1773–1775 гг. жители активно выступили на стороне Е.И.Пугачёва. Основные занятия жителей в этот период — земледелие и скотоводство, было распространено пчеловодство. Мечеть известна с 1808 г. (имам — Г.Мансуров), с 1837 г. при ней работал мектеб для мальчиков. По данным 1870 г., в деревне функционировали 3 водяные мельницы, в 1906 г. — хлебозапасный магазин и бакалейная лавка. В конце 19 в. земельный надел сельской общины составлял 1151 дес.

До 1920 г. деревня входила в Байсаровскую волость Мензелинского уезда Уфимской губернии. С 1920 г. в составе Мензелинского кантона ТАССР. С 10.8.1930 г. в Актанышском, с 10.2.1935 г. в Калининском, с 12.10.1959 г. в Актанышском, с 1.2.1963 г. в Мензелинском, с 12.1.1965 г. в Актанышском районах. Ныне входит в состав Атясево-ского сельского поселения.

В 1931 г. в деревне организован колхоз «Воровский». В 1951 г. вошёл в состав колхоза «Алга» (д. Чураево), в 1956 г. — в состав колхоза «Игенче» (с. Атясево). С 1994 г. объединение кооперативов «Игенче». В 2003–2008 гг. СХПК «Игенче». Жители работают преимущественно в подразделении ООО «Агрофирма «Аняк», занимаются полеводством, скотоводством. Между с. Атясево и А. в 2005 г. построена мечеть «Атяс-Апач».

Среди известных уроженцев деревни: Ф.Х.Закиров (р. 1938) — административно-хозяйственный работник, краевед, автор книги по краеведению «Апачмы, эллэ Апасмы?» («Апачево или Апасово?»); А.Ш.Шайгарданов (1930–2014) — заслуженный агроном РТ, кавалер ордена Трудового Красного Знамени.

Число жителей: в 1795 г. — 88, 1816 г. — 107, 1859 г. — 337, 1870 г. — 319, 1884 г. — 481, 1896 г. — 462, 1906 г. — 525, 1913 г. — 579, 1926 г. — 403, 1938 г. — 375, 1949 г. — 164, 1958 г. — 291, 1970 г. — 362, 1979 г. — 324, 1989 г. — 242, 2002 г. — 203, 2010 г. — 183, 2015 г. — 189 чел. (татары).

**АТЯСЕВО** (Әтәс), село в верховье р. Шабиз, в 36 км к юго-западу от с. Актаныш. Основано в 17 в. В 18–19 вв. жители относились к категории башкир-вотчинников. В период Крестьянской войны 1773–1775 гг. жители активно выступили на стороне Е.И.Пугачёва, известно имя Мухамметрахима Юсупова, одного из жителей села, активно участвовавшего в восстании. Основные занятия жителей в этот период — земледелие и скотоводство. Мечеть известна с 1831 г. В этот период в селе функционировали мельница (1848 г.), бакалейная лавка, хозяйственный магазин. В 1913 г. земельный надел сельской общины составлял 2181 дес.

До 1866 г. село входило в Калмашевую тьобу Байлярской волости Мензелинского уезда Уфимской губернии, до 1920 г. — в Семиостровскую волость Мензелинского уезда Уфимской губернии. С 1920 г. в составе Мензелинского кантона ТАССР. С 10.8.1930 г. в Актанышском, с 10.2.1935 г. в Калининском, с 12.10.1959 г. в Актанышском, с 1.2.1963 г. в Мензелинском, с 12.1.1965 г. в Актанышском районах. Ныне центр Атясево-ского сельского поселения.

В 1929 г. в селе организован колхоз «Игенче». В 1956 г. в его состав вошли колхозы «Кзыл игенче» (д. Старое Бикчентаево), «Алга» (д. Чураево, Апачево). С 1994 г. объединение кооперативов «Игенче». В 2003–2008 гг. СХПК «Игенче». Жители работают преимущественно в подразделении ООО «Агрофирма «Аняк», занимаются полеводством, молочным скотоводством. В селе действуют фельдшерско-акушерский пункт, библиотека, клуб (размещаются в Общественном центре, построенном в 2015 г.). С 1984 действовала средняя школа (в 1985 г. построено новое здание), в 2003 гг. преобразована в неполную среднюю. В 1968–1993 гг. директором Атясево-ской средней школы работал отличник народного просвещения РФ С.А.Фаттахов. Между А. и д. Апачево в 2005 г. построена мечеть «Атяс-Апач».

Среди известных уроженцев села: А.Г.Хусаинов (р. 1959) — композитор, заслуженный деятель искусств РТ.

Число жителей: в 1795 г. — 208, 1834 г. — 400, 1859 г. — 560, 1897 г. — 565, 1906 г. — 736, 1913 г. — 644, 1920 г. — 527, 1926 г. — 441, 1938 г. — 395, 1949 г. — 259, 1958 г. — 251, 1970 г. — 259, 1979 г. — 248, 1989 г. — 198, 2002 г. — 191, 2010 г. — 190, 2015 г. — 185 чел. (татары).

**АХУНОВО** (Ахун), деревня на границе с Республикой Башкортостан, в 28 км к югу от с. Актаныш. Основана в 18 в. В 18–19 вв. жители относились к категориям тептярей и башкир-вотчинников. Основные занятия жителей в этот период — земледелие и скотоводство, были



А.Г.Хусаинов



распространены промыслы, подённая работа в пунктах приёма сена для казённых нужд и на окрестных мельницах. Мечеть построена, предположительно, в начале 19 в., с 1831 г. при ней работал мектеб. В начале 20 в. функционировал хлебозапасный магазин. В 1913 г. земельный надел сельской общины составлял 1292 дес.

До 1866 г. деревня входила в Булярскую тюбу Булярской волости Мензелинского уезда Уфимской губернии, до 1920 г. — в Байсаровскую волость Мензелинского уезда Уфимской губернии. С 1920 г. в составе Мензелинского кантона ТАССР. С 10.8.1930 г. в Актанышском, с 1.2.1963 г. в Мензелинском, с 12.1.1965 г. в Актанышском районах. Ныне входит в состав Аккузовского сельского поселения.

В годы коллективизации в деревне организован колхоз «Кзыл Сюнь». В 1950 г. вошёл в состав колхоза «Гранит» (с. Аккузово). В 1985 г. переименован в «Ярыш». Жители в основном занимаются полеводством и животноводством, работают в ООО «Чишма».

Число жителей: в 1795 г. — 114, 1859 г. — 252, 1870 г. — 322, 1884 г. — 680, 1906 г. — 568, 1913 г. — 680, 1920 г. — 631, 1926 г. — 568, 1938 г. — 495, 1949 г. — 375, 1958 г. — 352, 1970 г. — 522, 1979 г. — 431, 1989 г. — 279, 2002 г. — 268, 2010 г. — 245, 2015 г. — 223 чел. (татары).

**БАРСУКОВО** (Бурсык), село вблизи устья р. Белая, в 20 км к северо-западу от с. Актаныш. Основано в 18 в. В 18–19 вв. жители относились к категориям башкир-вотчинников и тептярей. Основные занятия жителей в этот период — земледелие и скотоводство, были распространены пчеловодство, корзинный промысел, заготовка дров на продажу. Мечеть известна с 1811 г., при ней работал мектеб для мальчиков. В конце 19 в. земельный надел сельской общины составлял 1595,8 дес.

До 1920 г. село входило в Такталачукскую волость Мензелинского уезда Уфимской губернии. С 1920 г. в составе Мензелинского кантона ТАССР. С 10.8.1930 г. в Актанышском, с 1.2.1963 г. в Мензелинском, с 12.1.1965 г. в Актанышском районах. Ныне входит в состав Масадинского сельского поселения.

В 1931 г. в селе открыты начальная школа, библиотека. В 1930-е гг. в селе действовала промартель, работники занимались плетением корзин, изготовлением плетёной мебели, позднее — телег, саней, тарантасов. В годы коллективизации в селе организован колхоз «Агидель», позже переименован в колхоз им. Куйбышева. В 1958 г. село вошло в состав колхоза им. Фрунзе (населённые пункты Нижнее Гареево, Татарские Ямалы, Чалманарат, Шабывово). В 1966–1998 гг. в составе животноводческого совхоза «Актаныш» (с. Татарские Ямалы). Жители работают преимущественно на нефтеперерабатывающей станции «Белая», Бельском техническом участке водных путей и судоходства. В 1957–1992 гг. в селе действовал

филиал Актанышского комбината бытового обслуживания. В 1939–2015 гг. работала неполная средняя школа (здание построено в 1973 г.). В селе действуют дом культуры, библиотека, фельдшерско-акушерский пункт.

В окрестностях села выявлено 2 археологических объекта: Барсуковское селище I и Барсуковское селище II, относящиеся к срубной и пьяноборской культурам.

Среди известных уроженцев села: И.М.Басыров (р. 1938) — заслуженный нефтяник РТ; Х.М.Гайсин (р. 1955) — заслуженный работник культуры РТ; И.А.Мингазов (р. 1939) — заслуженный мастер спорта РТ, трёхкратный чемпион России по национальной борьбе (с 1999 г. в районе проводятся соревнования на кубок И.Мингазова); С.Б.Мингазов (1923–2002) — председатель колхоза родного села (в 1950–1968 гг.), кавалер ордена Отечественной войны 1-й степени; Ш.Ш.Шамсиев (р. 1941) — киномеханик, заслуженный работник культуры РСФСР, отличник кинематографии СССР.

Число жителей: в 1795 г. — 104, 1859 г. — 443, 1870 г. — 461, 1884 г. — 483, 1897 г. — 642, 1906 г. — 706, 1913 г. — 654, 1920 г. — 611, 1926 г. — 707, 1938 г. — 788, 1958 г. — 486, 1970 г. — 468, 1979 г. — 358, 1989 г. — 231, 2002 г. — 193, 2010 г. — 153, 2015 г. — 131 чел. (татары).

**БУАЗ-КУЛЬ** (Буазкул), деревня вблизи устья р. Белая, в 27 км к северо-западу от с. Актаныш. Основана в 1-й половине 18 в. В 18–19 вв. жители относились к категориям башкир-вотчинников и тептярей. Основные занятия жителей в этот период — земледелие и скотоводство. Мечеть известна с 1816 г., при ней функционировал мектеб. В начале 20 в. земельный надел сельской общины составлял 683 дес.

До 1920 г. деревня входила в Семиостровскую волость Мензелинского уезда Уфимской губернии. С 1920 г. в составе Мензелинского кантона ТАССР. С 10.8.1930 г. в Актанышском, с 1.2.1963 г. в Мензелинском, с 12.1.1965 г. в Актанышском районах. Ныне входит в состав Татарско-Ямалинского сельского поселения.

В годы коллективизации в деревне организован колхоз «Яш кул», позже вошёл в состав колхоза «Агидель» (с. Барсуково), впоследствии переименован в колхоз им. Куйбышева. В 1966 г. вошёл в состав совхоза «Актаныш» (с. Татарские Ямалы). Жители деревни работают преимущественно в ООО «Чиялек» (полеводство, мясное скотоводство).

В окрестностях деревни выявлено 2 археологических объекта, относящихся к пьяноборской культуре.

Число жителей: в 1811 г. — 42 души мужского пола; 1859 г. — 126, 1870 г. — 137, 1897 г. — 208, 1906 г. — 279, 1913 г. — 263, 1922 г. — 240, 1926 г. — 234, 1938 г. — 255, 1949 г. — 181, 1958 г. — 125, 1970 г. — 199, 1979 г. — 252, 1989 г. — 392, 2002 г. — 359, 2010 г. — 335, 2015 г. — 286 чел. (татары).





**БУЛЯК** (Бүләк), деревня на границе зоны затопления Нижнекамского водохранилища, в 26 км к западу от с. Актаныш. Основана в 1925 г. Со времени основания входила в Семиостровскую волость Мензелинского кантона ТАССР. С 10.8.1930 г. в Актанышском, с 1.2.1963 г. в Мензелинском, с 12.1.1965 г. в Актанышском районах. Ныне входит в состав Татарско-Ямалинского сельского поселения.

В годы коллективизации в деревне организован колхоз «Байкал» (первый председатель — Х.Харисов), в 1958 г. вошёл в состав колхоза «Победа». В период укрупнения колхозов объединён с рядом населённых пунктов в колхоз «Байкал», позже переименован в колхоз «Гигант». Жители работают преимущественно в ООО «Чиялек» (полеводство, мясное скотоводство). В деревне действуют начальная школа (с 1932 г.), фельдшерско-акушерский пункт (в одном здании, построенном в 2006 г.), до 1994 г. работал клуб.

В окрестностях деревни выявлено 10 археологических объектов эпохи неолита, бронзы, ананьинской и пьяноборской культур.

Среди известных уроженцев деревни: М.М.Гафаров (р. 1954) — мастер спорта РСФСР по национальной борьбе.

Число жителей: в 1938 г. — 391, 1949 г. — 328, 1965 г. — 253, 1970 г. — 289, 1979 г. — 272, 1989 г. — 196, 2002 г. — 161, 2010 г. — 139, 2015 г. — 122 чел. (татары).

**БЁРХНЕЕ ГАРЕЕВО** (Югары Гэрэй), деревня на р. Шабиз, в 18 км к северо-западу от с. Актаныш. Основана в 17 в. В дореволюционных источниках упоминается также под названием Новое Гареево. В 17–19 вв. жители относились к категории башкир-вотчинников. Основные занятия жителей в этот период — земледелие и скотоводство. В 1880-х гг. земельный надел сельской общины составлял 324 дес.

До 1920 г. деревня входила в Такталачукскую волость Мензелинского уезда Уфимской губернии. С 1920 г. в составе Мензелинского кантона ТАССР. С 10.8.1930 г. в Актанышском, с 1.2.1963 г. в Мензелинском, с 12.1.1965 г. в Актанышском районах. Ныне входит в состав Чалмариатского сельского поселения.

В 1929 г. в деревне организован колхоз «Ирек». В 1950 г. объединён с колхозом «Яна юл» (д. Нижнее Гареево) в колхоз им. Тельмана. С 1966 г. в составе колхоза «Агидель». С 1994 г. объединение кооперативов «Агидель». Жители работают преимущественно в ООО «Наратлы» (полеводство, мясо-молочное скотоводство).

Число жителей: в 1795 г. — 46, 1834 г. — 63, 1859 г. — 103, 1897 г. — 126, 1913 г. — 169, 1926 г. — 246, 1938 г. — 266, 1949 г. — 225, 1958 г. — 210, 1970 г. — 157, 1979 г. — 120, 1989 г. — 78, 2002 г. — 58, 2010 г. — 44, 2015 г. — 40 чел. (татары).

**БЁРХНЕЕ КАРАЧЕВО** (Югары Карач), посёлок на р. Шабиз, в 26 км к западу от с. Актаныш. Основан в 18 в. В 18–19 вв. жители относились к категории башкир-вотчинников. Основные занятия жителей в этот период — земледелие и скотоводство. В 1880-х гг. земельный надел сельской общины составлял 276 дес.

До 1920 г. посёлок входил в Семиостровскую волость Мензелинского уезда Уфимской губернии. С 1920 г. в составе Мензелинского кантона ТАССР. С 10.8.1930 г. в Актанышском, с 1.2.1963 г. в Мензелинском, с 12.1.1965 г. в Актанышском районах. Ныне входит в состав Татарско-Суксинского сельского поселения.

В годы коллективизации в посёлке организован колхоз «Спартак». В 1958 г. вошёл в состав колхоза им. Крупской (с. Новое Курмашево).

Число жителей: в 1816 г. — 26 душ мужского пола; 1859 г. — 63, 1870 г. — 70, 1897 г. — 127, 1913 г. — 154, 1920 г. — 145, 1926 г. — 75, 1938 г. — 102, 1949 г. — 65, 1958 г. — 56, 1970 г. — 60, 1979 г. — 39, 2002 г. — 1, 2010 г. — 1, 2015 г. — 2 чел. (татары).

**БЁРХНЕЕ ЯХШЕЕВО** (Югары Яхшы), село на левом притоке р. Сикия, в 41 км к юго-западу от с. Актаныш. Основано в 1-й половине 18 в. В 18–19 вв. жители относились к категориям башкир-вотчинников и тептярей. Основные занятия жителей в этот период — земледелие и скотоводство, были распространены пчеловодство, ткачество. Мечеть известна с 1854 г., с 1867 г. при ней работал мектеб. В начале 20 в. функционировал хлебозапасный магазин. В этот период земельный надел крестьянской общины составлял 2174,5 дес.

До 1920 г. село входило в Байсаровскую волость Мензелинского уезда Уфимской губернии. С 1920 г. в составе Мензелинского кантона ТАССР. С 10.8.1930 г. в Актанышском, с 10.2.1935 г. в Калининском, с 12.10.1959 г. в Актанышском, с 1.2.1963 г. в Мензелинском, с 12.1.1965 г. в Актанышском районах. Ныне центр Верхнеяхшеевского сельского поселения.

В 1931 г. в селе организован колхоз «Эконом». В 1950 г. переименован в «Коминтерн». В 1960 г. вошёл в состав колхоза «Кзыл Сюнь». В 1984 г. выделился с населёнными пунктами Нижнее Яхшеево, Табанлы Куль, Такмаково в колхоз «40 лет Победы». В 1994–2002 гг. объединение кооперативов «Яхшы». В 2003–2006 гг. СХПК «Яхшы». С 2006 г. ООО «Эконом» (растениеводство, животноводство). Жители работают преимущественно в ООО «Эконом». В 1924 г. открыта начальная школа, в 1931 г. преобразована в семилетнюю, в 1961 г. — в восьмилетнюю, в 1965 г. — в среднюю, в 1989 г. — в неполную среднюю, в 2002 г. — в среднюю (построено новое здание), в 2003 г. — в неполную среднюю. В селе действуют дом культуры (здание построено в 1976 г.), библиотека, детский сад, фельдшерский пункт.



*Б.Ш.Мухаметов*



*Н.С.Орлов  
(Г.М.Минаев)*

Среди известных уроженцев села: Д.Ш.Шарипов (р. 1939) — патофизиолог, доктор ветеринарных наук, профессор, почётный работник высшего образования РФ.

Число жителей: в 1795 г. — 128, 1859 г. — 304, 1870 г. — 341, 1884 г. — 509, 1906 г. — 759, 1913 г. — 545, 1920 г. — 528, 1926 г. — 473, 1938 г. — 465, 1949 г. — 527, 1958 г. — 322, 1970 г. — 361, 1979 г. — 280, 1989 г. — 203, 2002 г. — 203, 2010 г. — 202, 2015 г. — 204 чел. (татары).

**ВЁРХНИЕ БУГА́ДЫ** (Югары Богады), деревня в верховье р. Безяда, в 21 км к юго-западу от с. Актаныш. Основана в 1928 г.

Входила в Байсаровскую волость Мензелинского кантона ТАССР. С 10.8.1930 г. в Актанышском, с 1.2.1963 г. в Мензелинском, с 12.1.1965 г. в Актанышском районах. Ныне входит в состав Старобугадинского сельского поселения.

В годы коллективизации в деревне организован колхоз «Эшче» (первый председатель — Ш.Мухаметов). В период укрупнения хозяйств объединён с колхозом с. Новые Бугады. Жители работают преимущественно в ООО «Тамыр» (полеводство, животноводство). В 1929–2007 гг. в деревне функционировала начальная школа (здание построено в 1991 г.). В деревне действуют клуб (новое здание построено в 1998 г.), фельдшерско-акушерский пункт.

Среди известных уроженцев деревни: Б.Ш.Мухаметов (р. 1931) — заслуженный работник культуры ТАССР, кавалер орденов Трудового Красного Знамени, «Знак Почёта», является Почётным гражданином Актанышского района. Именем Б.Ш.Мухаметова названа улица в с. Актаныш.

Число жителей: в 1938 г. — 203, 1949 г. — 229, 1958 г. — 194, 1970 г. — 254, 1979 г. — 214, 1989 г. — 134, 2002 г. — 126, 2010 г. — 123, 2015 г. — 99 чел. (татары).

**ДЕРБЁШКИНСКИЙ**, посёлок городского типа, на левом берегу р. Кама, в 42 км к западу от с. Актаныш. Основан в 1872 г. как посёлок при судоремонтных мастерских, до 1940 г. носил название Затон Дербёшка. В конце 19 в. функционировали православный молитвенный дом, кузница, слесарная мастерская, сушилка, 2 магазина.

До 1920 г. входил в Семиостровскую волость Мензелинского уезда Уфимской губернии. С 1920 г. в составе Мензелинского кантона ТАССР. С 10.8.1930 г. в Актанышском районе. С 26.4.1940 г. посёлок городского типа. С 1.2.1963 г. в Мензелинском, с 12.1.1965 г. в Актанышском районах. В 1970-х гг. вошёл в зону затопления Нижнекамского водохранилища. Исключён из списков населённых пунктов 18.6.1998 г.

В окрестностях посёлка выявлено 4 археологических объекта, относящихся к пьяноборской и чиялыкской культурам.

Число жителей: в 1896 г. — 588, 1926 г. — 180, 1938 г. — 546, 1949 г. — 2938, 1958 г. — 3470, 1970 г. — 2604, 1979 г. — 1110, 1989 г. — 800 чел. С 1995 г. постоянное население отсутствует.

**ЗУБАЙРОВО** (Зөбәер), село на р. Базяна, в 41 км к юго-западу от с. Актаныш. Основано в 18 в. В 18–19 вв. жители относились к категории башкир-вотчинников. Основные занятия жителей в этот период — земледелие и скотоводство, были распространены пчеловодство, рыболовство. Мечеть известна с 1813 г. В 1907 г. было получено разрешение на строительство второй мечети. В начале 20 в. функционировали 2 мечети, мектеб, ветряная мельница. В этот период земельный надел сельской общины составлял 3832 дес.

До 1920 г. село входило в Поисевскую волость Мензелинского уезда Уфимской губернии. С 1920 г. в составе Мензелинского кантона ТАССР. С 10.8.1930 г. в Мензелинском, с 10.2.1935 г. в Калининском, с 12.10.1959 г. в Актанышском, с 1.2.1963 г. в Мензелинском, с 12.1.1965 г. в Актанышском районах. Ныне входит в состав Тюковского сельского поселения.

В годы коллективизации в селе организован колхоз «Татарстан». Специализировался на племенном скотоводстве. В 1959 г. в его состав вошёл колхоз «Партизан» (с. Тюково). В 1994–2004 гг. объединение кооперативов «Татарстан». Жители работают преимущественно в подразделении «Татарстан» ООО «Агрофирма «Аняк» (полеводство, мясо-молочное скотоводство). В 1929 г. открыта начальная школа (в частном доме), в 1949 г. преобразована в семилетнюю, в 1959 г. — в восьмилетнюю, в 2001 г. — в среднюю, в 2003 г. — в неполную среднюю (в 2001 г. построено новое здание). В 2005 г. в школе открыт музей (основатель — Н.М.Нурдинова), экспозиция посвящена краеведению (площадь экспозиции — 42 м<sup>2</sup>, около 300 ед. хр.) В селе действуют дом культуры (здание построено в 1969 г.), библиотека, мечеть (с 1994 г.). При доме культуры действует театр (с 1983 г., с 2013 г. — народный, руководитель — Л.З.Габидинов).

Среди известных уроженцев села: Н.С.Орлов (Г.М.Минаев) (1919–1982) — Герой Советского Союза;



Ф.Ш.Хабибуллин (р. 1958) — административно-хозяйственный работник, глава администрации Пестречинского района (в 1993–1998 гг.).

Число жителей: в 1795 г. — 214, 1834 г. — 378, 1859 г. — 623, 1870 г. — 687, 1884 г. — 1009, 1897 г. — 1077, 1913 г. — 1370, 1920 г. — 1260, 1926 г. — 855, 1938 г. — 733, 1949 г. — 548, 1958 г. — 540, 1970 г. — 708, 1979 г. — 522, 1989 г. — 317, 2002 г. — 288, 2010 г. — 315, 2015 г. — 292 чел. (татары).

**ИЛЬЧЕБАЕВО** (Илчебай), деревня в 8 км к северо-западу от с. Актаныш. Известна с 1747 г. В 18–19 вв. жители относились к категории башкир-вотчинников. Основные занятия жителей в этот период — земледелие и скотоводство, были распространены промыслы. Мечеть известна с 1812 г. В 1852 г. официально зарегистрирована сельская махалля. В этот период земельный надел сельской общины составлял 1080 дес.

До 1920 г. входила в Такталачукскую волость Мензелинского уезда Уфимской губернии. С 1920 г. в составе Мензелинского кантона ТАССР. С 10.8.1930 г. в Актанышском, с 1.2.1963 г. в Мензелинском, с 12.1.1965 г. в Актанышском районах. Ныне входит в состав Уразаевского сельского поселения.

В 1929 г. в деревне организован колхоз «Буляк» (первый председатель — М.Шириев), в 1958 г. вошёл в колхоз «Таулар». В 1994–2002 гг. объединение кооперативов «Таулар», в 2003–2006 гг. СХПК «Таулар». Жители работают преимущественно в ООО «Нур» (растениеводство, животноводство). В 1920-е — 1980 гг., в 1990–2006 гг. работала начальная школа (здание построено в 1963 г.). В деревне действуют клуб, фельдшерско-акушерский пункт.

На северо-западной окраине деревни находится Ильчебаевское городище, относящееся к пьяноборской и чияликской культурам.

Среди известных уроженцев деревни: Б.Х.Гильмутдинов (1927–1992) — заслуженный механизатор ТАССР, кавалер орденов Отечественной войны 2-й степени, «Знак Почёта».

Число жителей: в 1795 г. — 223, 1834 г. — 382, 1859 г. — 515, 1870 г. — 632, 1897 г. — 538, 1908 г. — 644, 1913 г. — 688, 1920 г. — 282, 1926 г. — 320, 1938 г. — 292, 1949 г. — 169, 1958 г. — 148, 1970 г. — 181, 1979 г. — 123, 1989 г. — 107, 2002 г. — 98, 2010 г. — 81, 2015 г. — 87 чел. (татары).

**ИРМЯШЕВО** (Ирмэш), деревня в 2 км к северо-западу от с. Актаныш. Основана в 1-й половине 18 в. До 1860-х гг. жители относились к категории башкир-вотчинников. Основные занятия жителей в этот период — земледелие и скотоводство, были распространены промыслы, подённая работа на пристани Азякуль. В конце 19 в. земельный

надел сельской общины составлял 555 дес.

До 1913 г. входила в Шарыповскую, с 1913 г. в Такталачукскую волости Мензелинского уезда Уфимской губернии. С 1920 г. в составе Мензелинского кантона ТАССР. С 10.8.1930 г. в Актанышском, с 1.2.1963 г. в Мензелинском, с 12.1.1965 г. в Актанышском районах. Ныне входит в состав Актанышбаевского сельского поселения.

В 1929–1930 гг. в деревне организован колхоз «Урляч», в 1950 г. вошёл в состав колхоза «Урал» (д. Азякуль). С 1958 г. в составе колхоза «Урал» вошёл в колхоз «Узяк» (с. Актаныш). В 1995–2003 гг. объединение кооперативов, в 2003–2006 гг. СХПК. До начала 1970-х гг. работала начальная школа.

На юго-западной окраине деревни находится Ирмяшевское городище, относящееся к ананьинской и пьяноборской культурам.

Среди известных уроженцев деревни: Г.М.Фарухшин (р. 1956) — певец; М.М.Фарухшин (р. 1954) — заслуженный работник культуры РТ; И.А.Хабибуллин (р. 1967) — заслуженный работник культуры РТ.

Число жителей: в 1795 г. — 62, 1834 г. — 128, 1859 г. — 176, 1870 г. — 192, 1897 г. — 177, 1908 г. — 187, 1920 г. — 233, 1926 г. — 222, 1938 г. — 241, 1949 г. — 206, 1958 г. — 233, 1970 г. — 236, 1979 г. — 182, 1989 г. — 126, 2002 г. — 113, 2010 г. — 147, 2015 г. — 140 чел. (татары).

**КАЕНЛЫК**, деревня в верховье р. Безяда, в 22 км к юго-западу от с. Актаныш. Основана в 1927 г. Со времени основания входила в Байсаровскую волость Мензелинского кантона ТАССР. С 10.8.1930 г. в Актанышском, с 1.2.1963 г. в Мензелинском, с 12.1.1965 г. в Актанышском районах. Ныне входит в состав Старобугадинского сельского поселения.

В 1929 г. в деревне организован колхоз «Каенлык», в 1950 г. вошёл в состав колхоза им. Сталина (с. Старые Бугады). В 1960 г. переименован в колхоз «Коммунизмга». В 1994–2002 гг. объединение кооперативов «Бугады», в 2003–2005 гг. СХПК «Бугады», позже ООО «Тамыр». Жители работают преимущественно в ООО «Тамыр» (полеводство, молочное скотоводство).

Число жителей: в 1938 г. — 195, 1949 г. — 169, 1958 г. — 116, 1970 г. — 121, 1979 г. — 72, 1989 г. — 26, 2002 г. — 22, 2010 г. — 13, 2015 г. — 13 чел. (татары).

**КАЗКЕЕВО** (Казкэй), село на границе с Республикой Башкортостан, в 11 км к юго-востоку от с. Актаныш. Основано в 17 в. В дореволюционных источниках упоминается также под названиями Кадыкеево, Кадыпеево.



Г.М.Фарухшин





В 18 – 1-й половине 19 в. жители относились к категориям башкир-вотчинников и тептярей. Основные занятия жителей в этот период – земледелие и скотоводство, были распространены промыслы, подённая работа на сезонзаготовительных пунктах и пристанях р. Белая. В начале 20 в. функционировали мечеть (известна с 1844 г.), мектеб. В этот период земельный надел сельской общины составлял 2970 дес.

До 1920 г. село входило в Актанышевскую волость Мензелинского уезда Уфимской губернии. С 1920 г. в составе Мензелинского кантона ТАССР. С 10.8.1930 г. в Актанышском, с 1.2.1963 г. в Мензелинском, с 12.1.1965 г. в Актанышском районах. Ныне центр Казкеевского сельского поселения.

В 1929 г. в селе организован колхоз «Янга Турмуш», с 1955 г. – колхоз «Изаиль». В 1958 г. в его состав вошла д. Тыннамасово. Позже колхоз «Изаиль» вошёл в состав колхоза «Узяк» (с. Актаныш). В 1966–2002 гг. колхоз им. Ленина. В 2003–2005 гг. СХПК им. Ленина, позже – «Аишево». Жители работают преимущественно в ООО «Агрофирма «Актаныш» (полеводство, молочное скотоводство). В 1929 г. открыта школа, до 2000 г. – средняя (здание построено в 1989 г.), с 2000 г. – неполная средняя, с 2010 г. – начальная. С 2007 г. в селе функционирует кадетская школа-интернат им. Героя Советского Союза Х.З.Заманова. В селе действуют дом культуры (здание построено в 1975 г.), детский сад, библиотека, фельдшерско-акушерский пункт, мечеть (с 1998 г.).

Среди известных уроженцев села: М.А.Амирханов (р. 1933) – писатель, заслуженный работник культуры ТАССР; К.М.Малов (1933–2003) – математик, доктор физико-математических наук, профессор; Г.Ф.Сафиуллина (р. 1966) – биолог, кандидат сельскохозяйственных наук, лауреат Государственной премии РТ.

Число жителей: в 1795 г. – 80 душ мужского пола; 1884 г. – 839, 1897 г. – 818, 1908 г. – 828, 1920 г. – 951, 1926 г. – 855, 1949 г. – 577, 1958 г. – 463, 1970 г. – 585, 1979 г. – 475, 1989 г. – 351, 2002 г. – 335, 2010 г. – 304, 2015 г. – 285 чел. (татары).

**КАЛМАШЕВО** (Калмаш), деревня на р. Шабиз, в 23 км к западу от с. Актаныш. Известна с 1731 г. В 18 – 1-й половине 19 в. жители относились к категории башкир-вотчинников. Основные занятия жителей в этот период – земледелие и скотоводство, были распространены промыслы. В начале 20 в. функционировали мечеть (известна с 1813 г.), мектеб. В этот период земельный надел сельской общины составлял 1690 дес.

До 1920 г. деревня входила в Семиостровскую волость Мензелинского уезда Уфимской губернии. С 1920 г. в составе Мензелинского кантона ТАССР. С 10.8.1930 г. в Актанышском, с 1.2.1963 г. в Мензелинском, с 12.1.1965 г.

в Актанышском районах. Ныне входит в состав Чалманаратского сельского поселения.

В 1929 г. в деревне организован колхоз им. Фрунзе. В 1950 г. вошёл в состав колхоза «Алга», позже в колхоз «Агидель». С 1994 г. объединение кооперативов. Жители работают преимущественно в ООО «Наратлы» (полеводство).

Число жителей: в 1795 г. – 238, 1834 г. – 255, 1859 г. – 381, 1870 г. – 423, 1884 г. – 511, 1908 г. – 495, 1920 г. – 419, 1926 г. – 253, 1938 г. – 266, 1949 г. – 191, 1958 г. – 171, 1970 г. – 152, 1979 г. – 131, 1989 г. – 79, 2002 г. – 77, 2010 г. – 70, 2015 г. – 60 чел. (татары).

**КА́РТОВО** (Карт), деревня на границе с зоной затопления Нижнекамского водохранилища, в 27 км к западу от с. Актаныш. Основана в 17 в. В 18–19 вв. жители относились к категории башкир-вотчинников. Основные занятия жителей в этот период – земледелие и скотоводство, были распространены промыслы. В этот период земельный надел сельской общины составлял 968,8 дес.

До 1920 г. деревня входила в Семиостровскую волость Мензелинского уезда Уфимской губернии. С 1920 г. в составе Мензелинского кантона ТАССР. С 10.8.1930 г. в Актанышском, с 1.2.1963 г. в Мензелинском, с 12.1.1965 г. в Актанышском районах. Ныне в составе Татарско-Суксинского сельского поселения.

В годы коллективизации в деревне организован колхоз «Трактор». В период укрупнения колхозов объединён с рядом населённых пунктов в колхоз «Байкал», позже переименован в колхоз «Гигант». Жители работают преимущественно в ООО «Янаул» (полеводство, молочное скотоводство). В 1938–2014 гг. работала начальная школа. В деревне действуют клуб, фельдшерско-акушерский пункт (в здании Общественного центра, построен в 2008 г.).

Среди известных уроженцев деревни: Т.Ш.Гиладов (р. 1960) – кандидат филологических наук.

Число жителей: в 1834 г. – 132, 1859 г. – 205, 1870 г. – 180, 1884 г. – 245, 1906 г. – 527, 1913 г. – 340, 1920 г. – 275, 1926 г. – 307, 1938 г. – 329, 1949 г. – 234, 1958 г. – 259, 1970 г. – 280, 1979 г. – 236, 1989 г. – 174, 2002 г. – 160, 2010 г. – 136, 2015 г. – 143 чел. (татары).

**КАЧКІНОВО** (Качкын), деревня на автомобильной дороге Казань – Уфа, в 53 км к юго-западу от с. Актаныш. Известна с 1728 г. В 18–19 вв. жители относились к категории башкир-вотчинников и тептярей. Основные занятия жителей в этот период – земледелие и скотоводство, был распространён отхожий промысел. В период Крестьянской войны 1773–1775 гг. жители активно выступили на стороне Е.И.Пугачёва. В начале 20 в. в деревне располагался этапный дом для заключённых, функционировали мечеть (известна с 1831 г.), мектебы для мальчиков и де-



Ф.С.Гильмутдинова



Х.З.Заманов



Ф.С.Зиятдинов



М.Н.Нургалиев



Д.Х.Салихов

вочек, 2 ветряные мельницы. В этот период земельный надел сельской общины составлял 1516 дес.

До 1920 г. деревня входила в Поисевскую волость Мензелинского уезда Уфимской губернии. С 1920 г. в составе Мензелинского кантона ТАССР. С 10.8.1930 г. в Мензелинском, с 10.2.1935 г. в Калининском, с 12.10.1959 г. в Актанышском, с 1.2.1963 г. в Мензелинском, с 12.1.1965 г. в Актанышском районах. Ныне центр Усинского сельского поселения.

В годы коллективизации в деревне организован колхоз «Искра». В 1957 г. колхозы «Искра», «Октябрь» (с. Старое Айманово), «Усы» (с. Усы) вошли в состав совхоза им. Кирова. В 1974–1993 гг. совхоз «Айман» (в селе располагалось управление совхоза). Жители работают преимущественно в ООО «им. Нур Баяна» (полеводство, молочное скотоводство). В 1930 г. открыта начальная школа, в 1970 г. преобразована в восьмилетнюю, в 1985 г. — в среднюю, в 2003 г. — в неполную среднюю (в 1986 г. построено 2-этажное здание). В 1970-е гг. в школе создан музей (с 2013 г. в статусе школьного этнографического музея), экспозиция посвящена краеведению. В 2017 г. открыт музей писателя и учёного Ф.С.Зиятдинова. В деревне действуют клуб (здание построено в 2007 г.), детский сад, фельдшерский пункт, мечеть (с 2009 г.).

Среди известных уроженцев деревни: Г.З.Ахмаев (р. 1959) — заслуженный агроном РТ; Т.З.Ахмаев (р. 1952) — заслуженный экономист РТ; Р.Н.Галимов (р. 1950) — заслуженный строитель РТ; Р.Ф.Гафуров (р. 1950) — заслуженный экономист РТ; Ф.С.Зиятдинов (р. 1937) — писатель, доктор экономических наук; А.К.Каримов (1917–2015) — доктор геологических наук; Ф.М.Миргалимов (р. 1938) — заслуженный агроном РТ; М.Н.Нургалиев (1930–1993) — заслуженный экономист РТ, его имя носит улица в посёлке совхоза им. Кирова.

Число жителей: в 1795 г. — 50, 1816 г. — 73, 1834 г. — 134; 1870 г. — 471, 1897 г. — 755, 1913 г. — 892, 1920 г. — 880, 1926 г. — 649, 1938 г. — 477, 1949 г. — 253, 1958 г. — 282, 1970 г. — 326, 1979 г. — 298, 1989 г. — 237, 2002 г. — 265, 2010 г. — 258, 2015 г. — 253 чел. (татары).

**КІРОВА** имени совхоза посёлок, на р. Терпеля, в 32 км к юго-западу от с. Актаныш. Основан в 1930 г. как посёлок Актанышского совхоза №201, с 1935 г. современное название.

Со времени основания в составе Актанышского района. С 10.2.1935 г. в Калининском, с 12.10.1959 г. в Актанышском, с 1.2.1963 г. в Мензелинском, с 12.1.1965 г. в Актанышском районах. Ныне центр Кировского сельского поселения.

В 1957 г. в состав совхоза имени Кирова вошли населённые пункты Бишкучамач, Качкиново, Кулуново, Луговой, Старое Айманово, Улиманово, Усы, Чиялек. В 1994 г. совхоз реорганизован в ООО им. Кирова. В 2003–2006 гг. СПК им. Кирова. Жители работают преимущественно в ООО «Агрофирма «Актаныш» (полеводство, молочное скотоводство). В посёлке действуют завод по производству сухого молока (с 1973 г.), средняя школа (здание построено в 1984 г.), дом культуры, филиал районной школы искусств (с 2007 г., в здании Общественного центра), библиотека, детский сад, фельдшерско-акушерский пункт, мечеть «Нур» (с 2003 г.). При доме культуры действуют театр (с 1985 г., с 2016 г. — народный), танцевальный ансамбль «Дуслык» (с 2010 г., с 2017 г. — народный, руководитель обоих — А.Ф.Хузина). В 1984 г. в школе открыт краеведческий музей (площадь экспозиции 37 м<sup>2</sup>), экспозиция посвящена краеведению.

Среди известных уроженцев посёлка: М.М.Махмутов (р. 1949) — заслуженный энергетик РТ; Д.Х.Салихов (р. 1958) — драматург, драматический актёр, заслуженный деятель искусств РТ, председатель Союза писателей РТ (с 2016 г.).



пос. совхоза им. Кирова. Народный театр дома культуры на Фестивале народных театров «Идел-йорт» (Казань, 2017 г.).



Число жителей: в 1938 г. — 627, 1949 г. — 504, 1958 г. — 1068, 1970 г. — 1295, 1979 г. — 1302, 1989 г. — 1112, 2002 г. — 1003, 2010 г. — 977, 2015 г. — 976 чел. (татары — 97,2%, русские — 1,4%, марийцы — 0,6%, армяне — 0,6%, башкиры — 0,2%).

**КУЗЯКИНО** (Кужәкә), село в бассейн р. Базяна, в 35 км к западу от с. Актаныш. Известно с 1706 г. До 1860-х гг. жители относились к категориям башкир-вотчинников и тептярей. Основные занятия жителей в этот период — земледелие и скотоводство, было распространено пчеловодство. В начале 20 в. в селе функционировали 2 мечети, мектеб, медресе, 2 ветряные мельницы. В этот период земельный надел сельской общины составлял 4524,2 дес.

До 1920 г. село входило в Семиостровскую волость Мензелинского уезда Уфимской губернии. С 1920 г. в составе Мензелинского кантона ТАССР. С 10.8.1930 г. в Актанышском, с 10.2.1935 г. в Калининском, с 12.10.1959 г. в Актанышском, с 1.2.1963 г. в Мензелинском, с 12.1.1965 г. в Актанышском районах. Ныне центр Кузякинского сельского поселения.

В годы коллективизации в селе организован колхоз им. Сталина (первый председатель — Х.Маликов). В 1960 г. переименован в колхоз им. Фрунзе. В 1965 г., в связи со строительством Нижнекамского водохранилища, в село переселены жители д. Буранчы. Жители работают преимущественно в ООО «Агрофирма «Аняк» (полеводство, молочное скотоводство). В 1930 г. открыта семилетняя школа, в 1982 г. преобразована в среднюю (построено новое здание), в 2003 г. — в неполную среднюю. В селе действуют клуб, библиотека, фельдшерско-акушерский пункт (с 2013 г., в здании Общественного центра), мечеть «Халида» (с 1997 г.).

Среди известных уроженцев села: Б.В.Ахмеров (1914–1992) — педагог, руководитель сельскохозяйственного предприятия, кавалер орденов Октябрьской Революции, Отечественной войны 2-й степени, Красной Звезды, «Знак Почёта»; Ф.С.Гильмутдинова (р. 1946) — заслуженный учитель РТ, кавалер ордена Трудовой Славы 3-й степени; Х.З.Заманов (1912–1956) — Герой Советского Союза.

Число жителей: в 1795 г. — 156, 1850 г. — 906, 1859 г. — 1020, 1870 г. — 1104, 1884 г. — 1069, 1897 г. — 1576, 1906 г. — 1822, 1913 г. — 1707, 1920 г. — 1631, 1926 г. — 1360, 1938 г. — 1124, 1949 г. — 703, 1958 г. — 631, 1970 г. — 903, 1979 г. — 847, 1989 г. — 546, 2002 г. — 426, 2010 г. — 410, 2015 г. — 373 чел. (татары).

**КУЛУНОВО** (Колын), деревня в верховье р. Базяна, в 54 км к юго-западу от с. Актаныш. Известна с 1701 г. До 1860-х гг. жители относились к категориям башкир-вотчинников и тептярей. Основные занятия жи-

телей в этот период — земледелие и скотоводство, было распространено пчеловодство. В период Крестьянской войны 1773–1775 гг. жители активно выступили на стороне Е.И.Пугачёва. В начале 20 в. в деревне функционировали мечеть (известна с 1837 г.), мектеб, кредитное товарищество, кузница. В этот период земельный надел сельской общины составлял 1945,3 дес.

До 1920 г. деревня входила в Поисевскую волость Мензелинского уезда Уфимской губернии. С 1920 г. в составе Мензелинского, с 1922 г. — Челнинского кантонов ТАССР. С 10.8.1930 г. в Мензелинском, с 10.2.1935 г. в Калининском, с 12.10.1959 г. в Актанышском, с 1.2.1963 г. в Мензелинском, с 12.1.1965 г. в Актанышском районах. Ныне входит в состав Староаймановского сельского поселения.

В 1931 г. в деревне организован колхоз «Парижская коммуна», с 1953 г. в составе колхоза «Октябрь», с 1957 г. — совхоза им. Кирова, в 1974–1993 гг. — совхоза «Айман». Жители работают преимущественно в ООО «Агрофирма «Аняк» и ООО «им. Нур Баяна» (полеводство, животноводство). В 1986–2016 гг. функционировала начальная школа (здание построено в 2007 г.), фельдшерско-акушерский пункт (здание построено в 2004 г.). Действует мечеть «Гульчира» (с 2004 г.).

Число жителей: в 1795 г. — 97, 1859 г. — 386, 1870 г. — 413, 1884 г. — 475, 1897 г. — 694, 1906 г. — 642, 1913 г. — 919, 1920 г. — 854, 1926 г. — 790, 1938 г. — 630, 1949 г. — 377, 1958 г. — 340, 1970 г. — 379, 1979 г. — 286, 1989 г. — 176, 2002 г. — 156, 2010 г. — 137, 2015 г. — 130 чел. (татары).

**КУЯНОВО** (Куян), село в 5 км к северо-западу от с. Актаныш. Известно с 1780 г. В 18 — 1-й половине 19 в. жители относились к категории башкир-вотчинников. Основные занятия жителей в этот период — земледелие и скотоводство, были распространены пчеловодство, те-



с. Куяново. 1. Мечеть; 2. Обелиск в память о погибших в годы Великой Отечественной войны.





лежный промысел, изготовление корзин. В период Крестьянской войны 1773–1775 гг. жители активно выступили на стороне Е.И.Пугачёва. В начале 20 в. в селе функционировали мечеть, мектеб. В начале 20 в. земельный надел сельской общины составлял 1420 дес.

До 1920 г. село входило в Шарыповскую волость Мензелинского уезда Уфимской губернии. С 1920 г. в составе Мензелинского кантона ТАССР. С 10.8.1930 г. в Актанышском, с 1.2.1963 г. в Мензелинском, с 12.1.1965 г. в Актанышском районах. Ныне входит в состав Уразаевского сельского поселения.

В 1929 г. в селе организован колхоз «Кзыл Тау». В 1958 г. в его состав вошли колхозы «Кзыл игенче» (д. Шарипово), «Берек» (с. Мрясево), «Буляк» (д. Ильчебаево), «Кзыл тау» (д. Уразаево). Новый колхоз стал именоваться «Таулар». Позже центр колхоза переведён в д. Уразаево. Жители работают преимущественно в ООО «Нур» (полеводство, молочное скотоводство), на предприятиях с. Актаныш. В 1926 г. открыта начальная школа (построено новое здание), в 1936 г. преобразована в семилетнюю, в 1961 г. — в восьмилетнюю (здание построено в 1960 г.), в 1983 г. — в начальную (закрыта в 2011 г.). В селе действуют клуб (здание построено в 1965 г., с 1987 г. располагается в здании бывшего правления колхоза), детский сад, фельдшерско-акушерский пункт, мечеть (с 1997 г.).

Среди известных уроженцев села: Ф.Г.Гаязов (р. 1950) — заслуженный работник связи РТ.

Число жителей: в 1795 г. — 250, 1834 г. — 456, 1859 г. — 529, 1870 г. — 576, 1884 г. — 601, 1897 г. — 636, 1906 г. — 681, 1913 г. — 753, 1920 г. — 669, 1926 г. — 712, 1938 г. — 749, 1949 г. — 414, 1958 г. — 492, 1970 г. — 486, 1979 г. — 392, 1989 г. — 286, 2002 г. — 260, 2010 г. — 249, 2015 г. — 245 чел. (татары).

**КЫР-КАЕНТЮБА́** (Кыр Каентүбә), село на р. Шабиз, в 28 км к юго-западу от с. Актаныш. Известно с 1707 г. под названием Каентюба. В 18–19 вв. жители относились к категориям башкир-вотчинников и тептярей. Основные занятия жителей в этот период — земледелие и скотоводство, был распространён валяльно-войлочный промысел. В период Крестьянской войны 1773–1775 гг. жители активно выступили на стороне Е.И.Пугачёва. В начале 20 в. в селе функционировали мечеть (известна с 1853 г.), мектеб (1862 г.). В этот период земельный надел сельской общины составлял 1109 дес.

До 1920 г. село входило в Байсаровскую волость Мензелинского уезда Уфимской губернии. С 1920 г. в составе Мензелинского, с 1922 г. — Челнинского кантонов ТАССР. С 10.8.1930 г. в Актанышском, с 1.2.1963 г. в Мензелинском, с 12.1.1965 г. в Актанышском районах. Ныне входит в состав Старокурмашевского сельского поселения.

В 1931 г. в селе организован колхоз «Коминтерн». В 1950 г. вошёл в состав колхоза «Урняк» (с. Старое Курмашево). Жители работают преимущественно в ООО «Агрофирма «Аняк» (животноводство). В селе действуют начальная школа (здание построено в 2008 г.), клуб (здание построено в 1982 г.), фельдшерско-акушерский пункт.

Число жителей: в 1795 г. — 86, 1859 г. — 342, 1870 г. — 362, 1884 г. — 394, 1897 г. — 658, 1906 г. — 550, 1913 г. — 541, 1920 г. — 506, 1926 г. — 273, 1938 г. — 354, 1949 г. — 210, 1958 г. — 199, 1970 г. — 263, 1979 г. — 214, 1989 г. — 121, 2002 г. — 115, 2010 г. — 118, 2015 г. — 110 чел. (татары).

**МАРЬ-СУКСЫ́**, село на границе с зоной затопления Нижнекамского водохранилища, в 29 км к западу от с. Актаныш. Известно с 1722 г. В дореволюционных источниках упоминается также под названием Черемисские Суксы. В 18–19 вв. жители относились к категории тептярей. Основные занятия жителей в этот период — земледелие и скотоводство, были распространены пчеловодство, охота. В период Крестьянской войны 1773–1775 гг. жители активно выступили на стороне Е.И.Пугачёва. По сведениям 1870 г., в селе функционировали 4 ветряные мельницы, в 1896 г. — зерносушилка, кредитное товарищество. В 1885 г. открыта Черемисская инородческая двухклассная школа, в 1898 г. переименована в Суксинскую одноклассную трёхгодичную чере-



с. Мари-Суксы. 1. Улица села; 2. Школа.



мисскую смешанную школу (здание построено в 1905 г.), в 1918 г. реорганизована в Мари-Суксинскую единую трудовую школу 1-й ступени. В начале 20 в. земельный надел сельской общины составлял 1200,2 дес.

До 1920 г. село входило в Семиостровскую волость Мензелинского уезда Уфимской губернии. С 1920 г. в составе Мензелинского кантона ТАССР. С 10.8.1930 г. в Актанышском, с 1.2.1963 г. в Мензелинском, с 12.1.1965 г. в Актанышском районах. Ныне входит в состав Татарско-Суксинского сельского поселения.

В 1928 г. в селе организован колхоз «Укуральше» (первый председатель — С.Бикметов). В 1950 г. объединён с колхозами «Победа» (д. Янаул), в 1954 г. — «Авангард» (с. Татарские Суксы). В период укрупнения колхозов объединён с рядом населённых пунктов под названием колхоз «Байкал», позже переименован в колхоз «Гигант». В 1992 г. село выделилось в хозяйство «Памаш». Ныне в составе ООО «Янаул». Жители работают преимущественно в ООО «Янаул» (полеводство, молочное скотоводство). В 1939 г. в селе открыта семилетняя школа, в 1962 г. преобразована в восьмилетнюю, в 1992 г. — в среднюю (построено 2-этажное здание), в 2015 г. — в неполную среднюю. В 1970-е гг. в селе действовал кирпичный завод, в 1965 г. открыта аптека (здание построено в 1997 г.). В 1992 г. Н.Бикметовой создан фольклорный ансамбль «Ший памаш» («Серебряный родник», с 1996 г. — народный). В селе действуют клуб, библиотека (в здании Общественного центра, построен в 2011 г.).

В 700 м к северо-западу от села находится Мари-Суксинское селище, относящееся к ананьинской культуре.

Среди известных уроженцев села: М.Р.Айбашев (р. 1959) — заслуженный строитель РТ; В.А.Усманов (р. 1955) — заслуженный врач РТ.

Число жителей: в 1795 г. — 261, 1859 г. — 425, 1870 г. — 445, 1884 г. — 500, 1906 г. — 669, 1913 г. — 623, 1920 г. — 628, 1926 г. — 658, 1938 г. — 628, 1949 г. — 546, 1958 г. — 559, 1970 г. — 653, 1979 г. — 591, 1989 г. — 498, 2002 г. —

511, 2010 г. — 497, 2015 г. — 470 чел. (марийцы — 80%, татары — 20%).

**МАСАДЫ** (Мәсәде), деревня на р. Белая, в 23 км к северо-западу от с. Актаныш. Основана в 1927 г. переселенцами из с. Такталачук. Со времени основания входила в Актанышскую волость Мензелинского кантона ТАССР. С 10.8.1930 г. в Актанышском, с 1.2.1963 г. в Мензелинском, с 12.1.1965 г. в Актанышском районах. Ныне центр Масадинского сельского поселения.

В 1930 г. в деревне организован колхоз «1 Мая». В 1965 г. вошла в состав животноводческого совхоза «Актаныш» (с. Татарские Ямалы). Жители работают преимущественно на нефтеперекачивающей станции «Белая», занимаются мясо-молочным скотоводством. В 1930-е гг. открыта начальная школа (в 1950-е гг. построено здание, в 1985 г. переведена в здание детского сада), закрыта в 2016 г. В 2007 г. в школе организован музей. В 1950-е гг. в деревне часто отдыхали представители татарской интеллигенции (например, композитор Дж.Файзи). В деревне действуют клуб, детский сад, фельдшерско-акушерский пункт.

В окрестностях деревни обнаружены археологические объекты, относящиеся к ананьинской и пьяноборской культурам.

Число жителей: в 1958 г. — 115, 1970 г. — 243, 1979 г. — 205, 1989 г. — 251, 2002 г. — 290, 2010 г. — 321, 2015 г. — 285 чел. (татары).

**МИННЯРОВО** (Меңнәр), деревня на границе с Республикой Башкортостан, в 20 км к югу от с. Актаныш. Основана в 17 в. До 1860-х гг. жители относились к категориям башкир-вотчинников и тептярей. Основные занятия жителей в этот период — земледелие и скотоводство, были распространены пчеловодство, охота, изготовление кожаной обуви, кирпичный промысел. В период Крестьянской войны 1773–1775 гг. жители активно выступили на стороне Е.И.Пугачёва. В начале 20 в. в деревне функционировала мечеть (известна с 1836 г.), мектеб, хлебозапасный магазин, мельница. В этот период земельный надел сельской общины составлял 1936 дес.

До 1920 г. деревня входила в Байсаровскую волость Мензелинского уезда Уфимской губернии. С 1920 г. в составе Мензелинского кантона ТАССР. С 10.8.1930 г. в Актанышском, с 1.2.1963 г. в Мензелинском, с 12.1.1965 г. в Актанышском районах. Ныне входит в состав Аккузовского сельского поселения.

В 1931 г. в деревне организован колхоз «Лена». В 1963 г. вошёл в состав колхоза «Гранит» (с. Аккузово). В 1985 г. выделился в колхоз «Чишма» (вошли с. Чишма и д. Миньярово). В 1995–2006 гг. СХПК «Чишма». В 2006 г. СПК «Чишма» и СХПК «Ахун» объединены в ООО «Чишма». Жители работают преимущественно в



с. Мари-Суксы. Родник.



ООО «Чишма» (полеводство, молочное скотоводство). В 1928 г. открыта начальная школа, в 1939 г. преобразована в семилетнюю, в 1967 г. — в восьмилетнюю (построено новое здание). В деревне действуют клуб, библиотека, детский сад (расположены в здании Общественного центра, открыт в 2011 г.), неполная средняя школа.

В окрестностях деревни находятся археологические памятники эпохи мезолита, неолита, срубной, пьяноборской культур.

Число жителей: в 1795 г. — 175, 1859 г. — 440, 1870 г. — 505, 1884 г. — 551, 1897 г. — 699, 1906 г. — 761, 1913 г. — 821, 1920 г. — 818, 1926 г. — 692, 1938 г. — 624, 1949 г. — 380, 1958 г. — 367, 1970 г. — 516, 1979 г. — 434, 1989 г. — 279, 2002 г. — 270, 2010 г. — 267, 2015 г. — 243 чел. (татары).

**МИХАЙЛОВКА**, посёлок на р. Терпея, в 21 км к югу от с. Актаныш. Основан во 2-й половине 19 в. В дореволюционных источниках упоминается также под названием Новая Михайловка. В начале 20 в. в посёлке функционировала мельница. В этот период земельный надел сельской общины составлял 280 дес.

До 1920 г. посёлок входил в Байсаровскую волость Мензелинского уезда Уфимской губернии. С 1920 г. в составе Мензелинского кантона ТАССР. С 10.8.1930 г. в Актанышском, с 1.2.1963 г. в Мензелинском, с 12.1.1965 г. в Актанышском районах. Ныне входит в состав Аккузовского сельского поселения.

В 1925 г. в посёлке открыта начальная школа. В 1931 г. организован колхоз «Красная роща» (первый председатель — А.И.Сочков), в 1956 г. вошёл в состав колхоза «Нариман», в 1959 г. — колхоза «Гранит» (с. Аккузово). С 1985 г. колхоз «Ярыш». С 1996 г. объединение кооперативов «Аккуз», с 2003 г. СХПК «Ахун». В 2006 г. СХПК «Чишма» и СХПК «Ахун» объединены в ООО «Чишма». Жители работают преимущественно в ООО «Чишма» (полеводство, животноводство). В посёлке действуют начальная школа, клуб, фельдшерско-акушерский пункт (расположены в здании Общественного центра, открыт в 2001 г.).

Среди известных уроженцев посёлка: А.Л.Сальников (1926–1981) — Герой Социалистического Труда.

Число жителей: в 1897 г. — 63, 1906 г. — 115, 1913 г. — 131, 1920 г. — 145, 1926 г. — 156, 1938 г. — 151, 1949 г. — 142, 1958 г. — 72, 1970 г. — 208, 1979 г. — 119, 1989 г. — 67, 2002 г. — 70, 2010 г. — 77, 2015 г. — 59 чел. (татары, русские).

**МРЯСЕВО** (Мерэс), село на р. Шабиз, в 12 км к западу от с. Актаныш. Известно с 1738 г. До 1860-х гг. жители относились к категориям башкир-вотчинников и тептя-



Н.Х.Лаисов



А.З.Муталлапов



А.Л.Сальников



А.Ш.Шакиров

рей. Основные занятия жителей в этот период — земледелие и скотоводство, было распространено пчеловодство. В период Крестьянской войны 1773–1775 гг. жители активно выступили на стороне Е.И.Пугачёва. В 1870 г. действовала школа для мальчиков (в 1912–1913 гг. в ней обучалось 98 шакирдов). В начале 20 в. в селе функционировали мечеть (известна с 1806 г.), мектеб. В этот период земельный надел сельской общины составлял 987 дес.

До 1920 г. село входило в Шарыповскую волость Мензелинского уезда Уфимской губернии. С 1920 г. в составе Мензелинского кантона ТАССР. С 10.8.1930 г. в Актанышском, с 1.2.1963 г. в Мензелинском, с 12.1.1965 г. в Актанышском районе. Ныне входит в состав Уразаевского сельского поселения.

В 1929 г. в селе организован колхоз «Берек» (первый председатель — С.Газизов). В 1958 г. вошёл в состав колхоза «Таулар» (с. Куяново). Жители работают преимущественно в ООО «Нур» (полеводство, мясо-молочное скотоводство). В 1924–1994, 2005–2011 гг. в селе действовала начальная школа (здание построено в 2005 г.). В селе действуют клуб, фельдшерско-акушерский пункт.

Среди известных уроженцев села: А.З.Муталлапов (р. 1934) — журналист, писатель, заслуженный работник культуры РТ.

Число жителей: в 1816 г. — 144 души мужского пола; 1859 г. — 318, 1870 г. — 321, 1884 г. — 402, 1897 г. — 527, 1906 г. — 520, 1913 г. — 508, 1920 г. — 411, 1926 г. — 429, 1938 г. — 435, 1949 г. — 321, 1958 г. — 262, 1970 г. — 226, 1979 г. — 199, 1989 г. — 138, 2002 г. — 90, 2010 г. — 71, 2015 г. — 62 чел. (татары).

**НИЖНЕЕ ГАРБЕЕВО** (Түбән Гәрәй), деревня на р. Шабиз, в 18 км к северо-западу от с. Актаныш. Основана во 2-й половине 17 в. В дореволюционных источниках упоминается также под названием Старое Гареево. В 17–19 вв. жители относились к категории башкир-вотчинников. Основные занятия жителей в этот период — земледелие, скотоводство, пчеловодство, промыслы. В период Крестьянской войны 1773–1775 гг. жители активно выступили на стороне Е.И.Пугачёва в отряде под предводительством старшины Атнагула Тимирева. В начале 20 в. в деревне функционировали мечеть, мектеб.





В этот период земельный надел сельской общины составлял 1402 дес.

До 1920 г. деревня входила в Такталачукскую волость Мензелинского уезда Уфимской губернии. С 1920 г. в составе Мензелинского кантона ТАССР. С 10.8.1930 г. в Актанышском, с 1.2.1963 г. в Мензелинском, с 12.1.1965 г. в Актанышском районах. Ныне входит в состав Чалманаратского сельского поселения.

В 1929 г. в деревне организован колхоз «Яна юл». В период укрупнения хозяйств объединён с д. Верхнее Гареево в колхоз им. Тельмана. В 1958 г. деревня вошла в состав колхоза им. Фрунзе (населённые пункты Барсуково, Татарские Ямалы, Чалманарат, Шабывово). В 1966 г. вошёл в состав животноводческого совхоза «Актаныш» (с. Татарские Ямалы). Жители работают в ООО «Наратлы» (полеводство, мясо-молочное скотоводство). До 2016 г. работала начальная школа (здание построено в 1988 г.). В деревне действуют фельдшерско-акушерский пункт, мечеть (с 2009 г.).

На левом берегу р. Шабиз находится Нижнегареевское селище, относящееся к пьяноборской культуре.

Среди известных уроженцев деревни: И.К.Вазиев (р. 1957) — заслуженный врач РТ, кандидат медицинских наук; Н.А.Газетдинов (1939–2008) — отличник народного просвещения РФ, заслуженный учитель РТ.

Число жителей: в 1795 г. — 136, 1834 г. — 307, 1859 г. — 423, 1884 г. — 512, 1897 г. — 620, 1906 г. — 743, 1913 г. — 796, 1920 г. — 823, 1926 г. — 584, 1938 г. — 461, 1949 г. — 302, 1958 г. — 280, 1970 г. — 249, 1979 г. — 217, 1989 г. — 117, 2002 г. — 124, 2010 г. — 100, 2015 г. — 121 чел. (татары).

**НИЖНЕЕ КАРАЧЕВО** (Түбән Карач), посёлок на р. Шабиз, в 27 км к западу от с. Актаныш. Основан не позднее 1770-х гг. В 18–19 вв. жители относились к категории тептярей. Основные занятия жителей в этот период — земледелие и скотоводство, был распространён кузнечный промысел. В начале 20 в. в посёлке функционировали мечеть, 4 кузницы. В этот период земельный надел сельской общины составлял 580 дес.

До 1920 г. посёлок входил в Семиостровскую волость Мензелинского уезда Уфимской губернии. С 1920 г. в составе Мензелинского кантона ТАССР. С 10.8.1930 г. в Актанышском, с 1.2.1963 г. в Мензелинском, с 12.1.1965 г. в Актанышском районах. Ныне входит в состав Татарско-Суксинского сельского поселения.

В годы коллективизации в посёлке организован колхоз им. Чапаева. В 1958 г. вошёл в состав колхоза им. Крупской (с. Новое Курмашево).

В окрестностях посёлка выявлены археологические объекты пьяноборской культуры.

Среди известных уроженцев посёлка: Я.Д.Шафиков (р. 1937) — журналист, писатель.

Число жителей: в 1795 г. — 108, 1859 г. — 176, 1870 г. — 165, 1884 г. — 185, 1897 г. — 216, 1906 г. — 209, 1913 г. — 190, 1920 г. — 226, 1926 г. — 120, 1938 г. — 96, 1949 г. — 72, 1958 г. — 50, 1970 г. — 47, 1979 г. — 43, 2002 г. — 7, 2010 г. — 8, 2015 г. — 7 чел. (татары).

**НИЖНЕЕ ЯХШЕЕВО** (Түбән Яхшый), деревня на р. Сикия, в 40 км к юго-западу от с. Актаныш. Известна с 1753 г. В дореволюционных источниках упоминается также под названием Улуйменев-Тамак. В 18–19 вв. жители относились к категориям башкир-вотчинников и тептярей. Основные занятия жителей в этот период — земледелие и скотоводство, были распространены ткацкий промысел, изготовление ободьев для колёс. В начале 20 в. земельный надел сельской общины составлял 700 дес.

До 1920 г. деревня входила в Байсаровскую волость Мензелинского уезда Уфимской губернии. С 1920 г. в составе Мензелинского кантона ТАССР. С 10.8.1930 г. в Актанышском, с 10.2.1935 г. в Калининском, с 12.10.1959 г. в Актанышском, с 1.2.1963 г. в Мензелинском, с 12.1.1965 г. в Актанышском районах. Ныне входит в состав Верхнеяхшеевского сельского поселения.

В 1930 г. в деревне организован колхоз «Комбинат». В 1950 г. вошёл в состав колхоза им. Чапаева (д. Такмаково). В 1984 г. выделился с населёнными пунктами Верхнее Яхшеево, Табанлы Куль, Такмаково в колхоз «40 лет Победы». В 1994–2002 г. объединение кооперативов «Яхшый», в 2003–2006 г. СХПК «Яхшый». Жители деревни работают преимущественно в ООО «Эконом» (скотоводство). До 2002 г. действовала начальная школа, до 2016 г. — клуб (здание построено в 1967 г.).

Среди известных уроженцев деревни: Н.Х.Лаисов (р. 1935) — литературовед, кандидат филологических наук, профессор, заслуженный учитель РТ; И.М.Мирзаянов (р. 1959) — заслуженный работник сельского хозяйства РТ; Ф.Ф.Хамидуллин (р. 1938) — заслуженный работник пищевой промышленности РТ; И.Г.Хисматуллин (р. 1961) — композитор, директор студии «Илгам» (г. Нижнекамск); А.Ш.Шакиров (1924–2004) — педагог, заслуженный учитель РТ и РФ, кавалер орденов Трудового Красного Знамени, Красной Звезды, Великой Отечественной войны 2-й степени.

Число жителей: 1834 г. — 25 душ мужского пола; 1859 г. — 82, 1870 г. — 94, 1884 г. — 134, 1906 г. — 236, 1913 г. — 280, 1920 г. — 266, 1926 г. — 450, 1938 г. — 530, 1949 г. — 537, 1958 г. — 225, 1970 г. — 321, 1979 г. — 217, 1989 г. — 122, 2002 г. — 122, 2010 г. — 116, 2015 г. — 114 чел. (татары).

**НИЖНИЕ УРЬЯДЫ** (Түбән Урьяды), деревня в бассейне р. Базяна, в 34 км к западу от с. Актаныш. Известна с 1706 г. В 18 — 1-й половине 19 в. жители отно-



сились к категориям башкир-вотчинников и тептярей. Основные занятия жителей в этот период — земледелие и скотоводство, были распространены пчеловодство, кустарный промысел. В период Крестьянской войны 1773–1775 гг. жители активно выступили на стороне Е.И.Пугачёва. В начале 20 в. в деревне функционировала мечеть. В этот период земельный надел сельской общины составлял 460,7 дес.

До 1920 г. деревня входила в Семиостровскую волость Мензелинского уезда Уфимской губернии. С 1920 г. в составе Мензелинского кантона ТАССР. С 10.8.1930 г. в Актанышском, с 10.2.1935 г. в Калининском, с 12.10.1959 г. в Актанышском, с 1.2.1963 г. в Мензелинском, с 12.1.1965 г. в Актанышском районах. Ныне входит в состав Кузякинского сельского поселения.

В 1931 г. в деревне организован колхоз «Лена». Жители работают преимущественно в КФХ. До 1974 г. действовала начальная школа.

Число жителей: в 1870 г. — 153, 1913 г. — 259, 1920 г. — 226, 1926 г. — 358, 1938 г. — 224, 1949 г. — 198, 1958 г. — 110, 1970 г. — 203, 1979 г. — 129, 1989 г. — 50, 2002 г. — 27, 2010 г. — 21, 2015 г. — 14 чел. (татары).

**НÓВОЕ АЛÍМОВО** (Яца Әлем), село в 6 км к юго-западу от с. Актаныш. Основано в 1-й половине 18 в. В 18–19 вв. жители относились к категориям башкир-вотчинников и тептярей. Основные занятия жителей в этот период — земледелие и скотоводство. В период Крестьянской войны 1773–1775 гг. жители активно



Н.Г.Гизатуллин



В.М.Маликов

выступили на стороне Е.И.Пугачёва. В 1773 г. было получено разрешение на открытие мечети и медресе. В 1882 г. в селе открыта русско-татарская школа, в 1886 г. в ней обучалось 80 мальчиков (учитель Л.Мансуров — отец Гульчиры, жены Х.Такташа). В начале 20 в. в селе функционировали 2 мечети, медресе, мектеб, кредитное товарищество, 2 ветряные мельницы, 4 крупободирки, кузница. В этот период земельный надел сельской общины составлял 6664,1 дес.

До 1920 г. село входило в Актанышевскую волость Мензелинского уезда Уфимской губернии. С 1920 г. в составе Мензелинского кантона ТАССР. С 10.8.1930 г. в Актанышском, с 1.2.1963 г. в Мензелинском, с 12.1.1965 г. в Актанышском районах. Ныне центр Новоалимовского сельского поселения.

В 1930 г. в селе организован колхоз «Кзыл Куч» (первый председатель — Н.Абдуллин). В 1955 г. в его состав вошёл колхоз «Октябрь» (д. Старое Алимово). Колхоз являлся передовым, в 1954 г. стал колхозом–миллионером. С 1994 г. объединение кооперативов «Алим». С 2001 г.

ООО «Башак». Жители работают преимущественно в ООО «Башак» (полеводство, мясо-молочное скотоводство). В 1929 г. в селе открыта школа колхозной молодёжи, в 1934 г. преобразована в семилетнюю школу, в 1976 г. — в среднюю (в 1976 г. построено новое здание), в 2006 г. — в неполную среднюю. В 1944 г. в селе организован детский дом №4 (среди воспитан-



1



2



3

с. Новое Алимово. 1. Памятник погибшим в годы Великой Отечественной войны; 2. Дом культуры; 3. Школа.



ников — певица А.Авзалова), с 1945 г. располагался в здании мечети, в 1957 г. вошёл в состав Такталачукского детского дома. В селе действуют дом культуры (здание построено в 1980 г.), библиотека, фельдшерско-акушерский пункт, детский сад (с 1966 г.), мечеть (с 1996 г.). При доме культуры функционирует детский кукольный театр (с 2005 г., с 2013 г. — народный, руководитель — Н.Ф.Фатхиева).

Среди известных уроженцев села: Х.А.Ахмадишин (р. 1937) — заслуженный работник транспорта РТ, кавалер орденов Трудового Красного Знамени и Ленина; М.А.Ахунов (р. 1931) — заслуженный животновод ТАССР; Ф.М.Бадрутдинов (р. 1942) — заслуженный работник сельского хозяйства РТ; Ф.М.Гимадеева (р. 1947) — заслуженный работник культуры РТ; Р.Г.Имамов (р. 1937) — заслуженный зоотехник РТ; В.М.Маликов (р. 1928) — заслуженный работник сельского хозяйства РТ, кавалер 2 орденов «Знак Почёта»; Х.М.Миннегалиев (1930–2006) — заслуженный работник культуры РТ; А.Ш.Мусина (1924–2011) — партийный, административно-хозяйственный работник, педагог, секретарь Президиума Верховного Совета ТАССР (в 1963–1979 гг.), кавалер ордена «Знак Почёта»; С.А.Разова (Хабибуллина) (р. 1936) — заслуженный работник жилищно-коммунального хозяйства РТ; Р.А.Фасихов (р. 1950) — заслуженный механизатор РТ; Х.М.Хузин (р. 1953) — заслуженный работник сельского хозяйства РТ; Р.К.Шакуров (р. 1950) — заслуженный работник сельского хозяйства РТ, генеральный директор Набережночелнинского комбината хлебопродуктов (в 1985–1998 гг.), глава администрации Тукаевского района (в 1999–2002 гг.).

В 1963–1990 гг. председателем колхоза «Кзыл Куч» работал Г.К.Салахутдинов (р. 1928) — кавалер ордена Ленина, двух орденов Трудового Красного Знамени, почётный гражданин Актанышского района.

Число жителей: в 1795 г. — 373 души мужского пола; 1859 г. — 527, 1870 г. — 1349, 1884 г. — 1532, 1897 г. — 2044, 1906 г. — 1822, 1913 г. — 2599, 1920 г. — 2435, 1926 г. — 2201, 1938 г. — 2122, 1949 г. — 1693, 1958 г. — 1552, 1970 г. — 1772, 1979 г. — 1789, 1989 г. — 1371, 2002 г. — 1247, 2010 г. — 1309, 2015 г. — 1359 чел. (таблицы).

**НÓВОЕ БАЙСÁРОВО** (Яңа Байсар), деревня на р. Сюнь, в 34 км к юго-западу от с. Актаныш. Основана в 1889 г. Жители относились к категории башкир-вотчинников. Основные занятия жителей в этот период — земледелие и скотоводство, были распространены охота, рыболовство. В начале 20 в. земельный надел сельской общины составлял 1422 дес.

До 1920 г. деревня входила в Байсаровскую волость Мензелинского уезда Уфимской губернии. С 1920 г. в составе Мензелинского кантона ТАССР. С 10.8.1930 г. в

Актанышском, с 10.2.1935 г. в Калининском, с 12.10.1959 г. в Актанышском, с 1.2.1963 г. в Мензелинском, с 12.1.1965 г. в Актанышском районах. Ныне входит в состав Старобайсаровского сельского поселения.

В годы коллективизации в деревне организован колхоз «Кзыл Яр». В 1957 г. вошёл в состав колхоза «Кзыл Сюнь» (с. Старое Байсарово), в 1967 г. переименованного в колхоз им. Шаймарданова. Жители работают преимущественно в ООО «Ташкын» (полеводство, молочное скотоводство). В 1950-е — 1973 гг. работала начальная школа (здание построено в 1963 г.). В деревне действуют клуб (здание построено в 1991 г.), мечеть (с 2013 г.).

Среди известных уроженцев деревни: А.М.Гайнутдинов (р. 1941) — полковник, военный атташе в Мексике, Аргентине, военный советник в Мозамбике; Д.Ф.Гараев (р. 1959) — заслуженный строитель РТ; Н.Г.Гиззатуллин (1928–2004) — литературовед, кандидат филологических наук, автор трудов по истории татарской литературы, прозе 1920–1940-х гг.; М.А.Шайхуллин (р. 1948) — заслуженный связист РТ, кавалер ордена Трудового Красного Знамени.

Число жителей: в 1897 г. — 207, 1906 г. — 227, 1913 г. — 202, 1920 г. — 305, 1926 г. — 317, 1938 г. — 322, 1949 г. — 206, 1958 г. — 197, 1970 г. — 211, 1979 г. — 153, 1989 г. — 104, 2002 г. — 102, 2010 г. — 132, 2015 г. — 132 чел. (таблицы).

**НÓВОЕ БАЛТÁЧЕВО** (Яңа Балтач), деревня на р. Шабиз, в 21 км к западу от с. Актаныш. Основана в 1-й половине 18 в. В 18–19 вв. жители относились к категории башкир-вотчинников. Основные занятия жителей в этот период — земледелие и скотоводство. В начале 20 в. в деревне функционировали мечеть (1894 г.), 2 водяные мельницы. В этот период земельный надел сельской общины составлял 1609,4 дес.

До 1920 г. деревня входила в Такталачукскую (до 1913 г. Шарьповскую) волость Мензелинского уезда Уфимской губернии. С 1920 г. в составе Мензелинского кантона ТАССР. С 10.8.1930 г. в Актанышском, с 1.2.1963 г. в Мензелинском, с 12.1.1965 г. в Актанышском районах. Ныне входит в состав Старокурмашевского сельского поселения.

В 1933 г. в деревне организован колхоз «Дамир» (первый председатель — Г.Гайнуллин). В 1950 г. вошёл в состав колхоза «Урняк» (с. Старое Курмашево). Жители работают преимущественно в ООО «Агрофирма «Аняк» (полеводство, овцеводство, пчеловодство). До 2016 г. функционировал детский сад. В деревне действуют начальная школа (с 1923 г.), клуб, фельдшерско-акушерский пункт (размещены в здании Общественного центра, построен в 2002 г.).

Среди известных уроженцев деревни: М.М.Галимарданов (р. 1951) — генерал-майор, 1-й заместитель на-





чальника Управления воспитательной работы Федеральной пограничной службы РФ (в 1996–2000 гг.).

Число жителей: в 1795 г. — 66, 1816 г. — 48 душ мужского пола; 1834 г. — 102, 1859 г. — 187, 1870 г. — 192, 1884 г. — 210, 1897 г. — 325, 1913 г. — 372, 1920 г. — 308, 1926 г. — 323, 1938 г. — 350, 1949 г. — 328, 1958 г. — 241, 1970 г. — 273, 1979 г. — 241, 1989 г. — 143, 2002 г. — 144, 2010 г. — 139, 2015 г. — 123 чел. (татары).

**НÓВОЕ ЗИЙШЕВО** (Яңа Жияш), деревня в верховье р. Безяда, в 19 км к юго-западу от с. Актаныш. Известна с 1732 г. В 18–19 вв. жители относились к категории тептярей. Основные занятия жителей в этот период — земледелие и скотоводство, были распространены промыслы. В период Крестьянской войны 1773–1775 гг. жители активно выступили на стороне Е.И.Пугачёва. В начале 20 в. в деревне функционировала мечеть (1884 г.). В этот период земельный надел сельской общины составлял 758 дес.

До 1920 г. деревня входила в Байсаровскую волость Мензелинского уезда Уфимской губернии. С 1920 г. в составе Мензелинского кантона ТАССР. С 10.8.1930 г. в Актанышском, с 1.2.1963 г. в Мензелинском, с 12.1.1965 г. в Актанышском районах. Ныне входит в состав Старобугадинского сельского поселения.

В годы коллективизации в деревне организован колхоз «Кзыл Байрак», позже переименован в «Кзыл Маяк». Жители работают преимущественно в ООО «Тамыр» (полеводство, животноводство). В деревне действуют клуб, фельдшерско-акушерский пункт.

Среди известных уроженцев деревни: Ф.А.Аминов (р. 1957) — заслуженный работник культуры ТАССР; И.Г.Ганиев (1946–2012) — заслуженный работник культуры ТАССР; Г.М.Гарапина (р. 1966) — заслуженная артистка РТ; Р.М.Исламов (р. 1953) — заслуженный учитель РТ, отличник просвещения СССР; Г.Ш.Мирзагалиев (р. 1955) — заслуженный механизатор РТ.

Число жителей: в 1816 г. — 40, 1834 г. — 49 душ мужского пола; 1859 г. — 216, 1870 г. — 135, 1884 г. — 316, 1906 г. — 389, 1913 г. — 473, 1920 г. — 418, 1938 г. — 313, 1949 г. — 278, 1958 г. — 281, 1970 г. — 298, 1979 г. — 267, 1989 г. — 190, 2002 г. — 148, 2010 г. — 168, 2015 г. — 128 чел. (татары).

**НÓВОЕ КУРМАШЕВО** (Яңа Кормаш), село на р. Шабиз, в 24 км к западу от с. Актаныш. Основано в 1-й трети 19 в. До 1860-х гг. жители относились к категории башкир-вотчинников. Основные занятия жителей в этот период — земледелие и скотоводство, была рас-

пространена выделка овчины. В начале 20 в. в селе функционировали мечеть (построена в 1893–1894 гг.), медресе, мектеб. В этот период земельный надел сельской общины составлял 2101,3 дес.

До 1920 г. село входило в Байсаровскую волость Мензелинского уезда Уфимской губернии. С 1920 г. в составе Мензелинского кантона ТАССР. С 10.8.1930 г. в Актанышском, с 1.2.1963 г. в Мензелинском, с 12.1.1965 г. в Актанышском районах. Ныне входит в состав Татарско-Суксинского сельского поселения.

В годы коллективизации в селе организован колхоз «Кзыл Октябрь», позже переименован в колхоз им. Крупской. В период укрупнения колхозов объединён с рядом населённых пунктов в колхоз «Байкал», позже переименован в колхоз «Гигант». В 1990-е гг. село выделилось в хозяйство «Уныш». Жители работают преимущественно в ООО «Агрофирма «Аняк» (полеводство, молочное скотоводство). В 1921 г. в селе открыта начальная школа (располагалась в частном доме), в 1961 г. преобразована в восьмилетнюю (в 2010 г. построено новое здание). В селе действуют клуб (здание построено в 1977 г.), библиотека. В 2009 г. построена мечеть «Газиз» (на средства ООО «Агрофирма «Аняк»).

Число жителей: в 1834 г. — 11, 1859 г. — 336, 1870 г. — 404, 1884 г. — 504, 1897 г. — 600, 1906 г. — 736, 1913 г. — 838, 1920 г. — 801, 1926 г. — 692, 1938 г. — 901, 1949 г. — 674, 1958 г. — 573, 1970 г. — 667, 1979 г. — 551, 1989 г. — 439, 2002 г. — 399, 2010 г. — 423, 2015 г. — 414 чел. (татары).

**НÓВЫЙ КАДЕРМЁТ** (Яңа Кадермёт), деревня на р. Терпеля, в 23 км к юго-западу от с. Актаныш. Основана в 1-й половине 19 в. выходцами из с. Старый Кадермет. До 1860-х гг. жители относились к категории тептярей. Основные занятия жителей в этот период — земледелие и скотоводство. В начале 20 в. земельный надел сельской общины составлял 160 дес.

До 1920 г. деревня входила в Байсаровскую волость Мензелинского уезда Уфимской губернии. С 1920 г. в составе Мензелинского кантона ТАССР. С 10.8.1930 г. в Актанышском, с 1.2.1963 г. в Мензелинском, с 12.1.1965 г. в Актанышском районах. Ныне входит в состав Аккузовского сельского поселения.

В 1950-е гг. колхоз деревни вошёл в состав колхоза «Гранит» (с. Аккузово). С 1985 г. колхоз «Ярыш». С 1996 г. объединение кооперативов «Аккуз», с 2003 г. СХПК «Ахун». В 2006 г. СХПК «Чишма» и СХПК «Ахун» объединены в ООО «Чишма».

Число жителей: в 1859 г. — 43, 1884 г. — 50, 1897 г. — 48, 1906 г. — 58, 1913 г. — 82, 1920 г. — 84, 1926 г. — 79, 1938 г. — 113, 1949 г. — 91, 1958 г. — 105, 1970 г. — 115, 1979 г. — 79, 1989 г. — 42, 2002 г. — 34, 2010 г. — 23, 2015 г. — 18 чел. (татары).



Г.М.Гарапина



**ПОЙСЕВО** (Пучы), село на автомобильной дороге Казань — Уфа, в 48 км к юго-западу от с. Актаныш. Основано в начале 18 в. В 18–19 вв. жители относились к категории тептярей. Основные занятия жителей в этот период — земледелие и скотоводство, были распространены лапотный и калачный промыслы. В период Крестьянской войны 1773–1775 гг. жители активно выступили на стороне Е.И.Пугачёва. В начале 20 в. в селе располагалось волостное правление, функционировали 3 мечети (мечеть 3-го прихода построена в 1911 г.: деревянное одноэтажное здание с минаретом в центре здания; памятник культовой мусульманской архитектуры в стиле эклектики), 3 мектеба для мальчиков и 1 — для девочек, земская больница (комплекс из двух зданий построен в 1905–1907 гг.; включал терапевтическое, хирургическое, инфекционное и родильное отделения; в годы 1-й мировой и Великой Отечественной войн функционировал в режиме военного госпиталя; памятник гражданской архитектуры в стиле эклектики «кирпичного» направления), 4 кузницы, ветряная мельница, сеноприёмный пункт, базар по вторникам, ярмарки (1–7 июня, 29 сентября — 6 октября). В этот период земельный надел сельской общины составлял 3020 дес.

До 1920 г. село являлось центром Поисевской волости Мензелинского уезда Уфимской губернии. С 1920 г. в составе Мензелинского кантона ТАССР. С 10.8.1930 г. в Мензелинском районе, с 10.2.1935 г. центр Калининского района. С 12.10.1959 г. в Актанышском, с 1.2.1963 г. в Мензелинском, с 12.1.1965 г. в Актанышском районах. Ныне центр Поисевского сельского поселения.

В 1929 г. в селе организован колхоз «1 Мая». В 1944 г. разделён на 2 колхоза: «1 Мая» и «Узяк». В 1958 г. оба вошли в состав колхоза «Узяк» (с. Поисево), в 1959 г. переименован в колхоз им. Нур Баяна. В 1995–2002 гг. объединение кооперативов им. Нур Баяна, позже ООО «им. Нур Баяна». Жители работают преимущественно в ООО «им. Нур Баяна», на предприятиях сельхозтехники и сельхозхимии, занимаются полеводством, скотоводством. В 1937 г. в селе открыта средняя школа (в 1979 г. построено новое здание). До 1979 г. наряду со средней

функционировала и восьмилетняя школа (в основном, татарские классы). В селе действуют Поисевский филиал Актанышского центра детского творчества, дом культуры, библиотека, детский сад, Актанышский дом-интернат для престарелых и инвалидов (основан в 1959 г. как межколхозный дом для престарелых и инвалидов, в 1989 г. построено новое здание), участковая больница, мечеть «Азат Хажи» (с 2006 г., построена на средства А.Ф.Габдуллина). При доме культуры действует театр (с 1969 г., с 2013 г. — народный, руководитель — А.А.Ибатуллина). В 1935 г. в селе организована МТС, в 1958 г. реорганизована в РТС, в 1980 г. — в Актанышское отделение «Сельхозхимии».

На территории села располагаются объекты культурного наследия республиканского значения: здание соборной мечети (1911 г.); комплекс зданий земской больницы (1905–1907 гг.); братская могила партизан, расстрелянных белогвардейцами в 1918 г. (под охраной государства); одноэтажное здание торговой лавки начала 20 в.; здание школы, построенной в 1930-е гг., среди выпускников которой — первый Президент РТ М.Ш.Шаймиев.

Среди известных уроженцев села: А.К.Акмалов (р. 1951) — военный лётчик, командир эскадрильи; А.К.Галимуллина (р. 1961) — заслуженный врач РТ; Н.М.Зиганшина (р. 1926) — заслуженная артистка РСФСР; К.Ф.Фатхетдинов (1916–2011) — заслуженный механизатор РТ, кавалер орденов Октябрьской Революции, Трудового Красного Знамени; Р.В.Хаертдинов



с. Поисево. 1. Школа; 2. Улица села; 3. Детский сад; 4. Центр детского творчества.



Г.Х.Ахатов



З.М.Мазитов



Ф.Г.Набиев



Р.М.Шагалиев



Л.Г.Шакирзянова



Ф.Ш.Шамсиев

(р. 1956) — заслуженный механизатор РТ; А.К.Хамаев (р. 1956) — административно-хозяйственный деятель, заслуженный работник сельского хозяйства РТ, депутат Государственной думы РФ (в 1995–1999 гг.), депутат Государственного Совета РТ (в 2000–2004, в 2004–2009 гг.), министр земельных и имущественных отношений РТ (с 2009 г.); Ф.М.Хатипов (р. 1930) — литературовед, доктор филологических наук, заслуженный деятель науки РТ; Р.М.Шагалиев (р. 1950) — доктор физико-математических наук, заслуженный деятель науки РФ, лауреат Государственной премии СССР, премии Правительства РФ, кавалер ордена Почёта; Л.Г.Шакирзянова (псевдоним Лена Шагирзян) (1945–2017) — поэт.

В 1957–1981 гг. колхозом им. Нур Баяна руководил М.З.Заманов (р. 1921) — заслуженный работник сельского хозяйства РТ.

Число жителей: в 1795 г. — 373, 1816 г. — 532, 1859 г. — 1161, 1870 г. — 1319, 1884 г. — 1567, 1897 г. — 2322, 1906 г. — 2420, 1913 г. — 2568, 1920 г. — 2457, 1926 г. — 2001, 1938 г. — 1965, 1949 г. — 1936, 1958 г. — 2344, 1970 г. — 2490, 1979 г. — 2119, 1989 г. — 1562, 2002 г. — 1383, 2010 г. — 1409, 2015 г. — 1257 чел. (татары).

**СТАРОЕ АГБЯЗОВО** (Иске Әгъбәз), село на р. Калмия, в 40 км к юго-западу от с.Актаныш. Известно с 1731 г. В 18–19 вв. жители относились к категории башкир-вотчинников. Основные занятия жителей в этот период — земледелие и скотоводство, были распространены пчеловодство, плотничество. В начале 20 в. в селе функционировали мечеть (известна с 1809 г.), мектеб (1862 г.). В этот период земельный надел сельской общины составлял 3368 дес.

До 1920 г. село входило в Амиевскую волость Мензелинского уезда Уфимской губернии. С 1920 г. в составе Мензелинского кантона ТАССР.



с.Поисево. 1. Памятник односельчанам – участникам 1-й мировой войны; 2. Памятник погибшим в годы Великой Отечественной войны; 3. Мечеть «Азат Хажси»; 4. Дом-интернат для престарелых и инвалидов; 5. Участковая больница.





С 10.8.1930 г. в Актанышском, с 10.2.1935 г. в Калининском, с 12.10.1959 г. в Актанышском, с 1.2.1963 г. в Мензелинском, с 12.1.1965 г. в Актанышском районах. Ныне входит в состав Чуракаевского сельского поселения.

В 1929 г. в селе организован колхоз «Удар» (первый председатель — Ф.Гайсин). После распада колхоза восстановлен под названием «Удар-2». В 1957 г. объединён с колхозом «Победа» (с. Чуракаево) в колхоз «Авангард», позднее в составе ООО «Алга». Жители села работают преимущественно в КФХ (полеводство, молочное скотоводство). В селе действуют начальная школа (здание построено в 1969 г.), детский сад (с 1966 г.), клуб (здание построено в 1976 г.), библиотека, фельдшерско-акушерский пункт, мечеть «Галия» (с 2001 г.).

Среди известных уроженцев села: В.Х.Вахитов (р. 1952) — административно-хозяйственный работник, глава администрации Менделеевского района (в 1991–1999 гг.); Т.М.Насыров (р. 1925) — кандидат исторических наук, автор трудов по истории татарской периодической печати (в т.ч. эмигрантской), прессы Татарстана и книгоиздания в ТАССР в 1941–1945 гг.

Число жителей: в 1795 г. — 107, 1834 г. — 171, 1859 г. — 381, 1870 г. — 456, 1884 г. — 691, 1897 г. — 907, 1906 г. — 969, 1913 г. — 1132, 1920 г. — 1034, 1926 г. — 953, 1938 г. — 993, 1949 г. — 754, 1958 г. — 556, 1970 г. — 627, 1979 г. — 506, 1989 г. — 349, 2002 г. — 286, 2010 г. — 304, 2015 г. — 280 чел. (татары).

**СТАРОЕ АЙМАНОВО** (Иске Айман), село в верховье р.Базяна, в 54 км к юго-западу от с. Актаныш. Основано в 17 в. В дореволюционных источниках упоминается также под названием д. Аймакова. В 17–19 вв. жители относились к категории башкир-вотчинников. Основные занятия жителей в этот период — земледелие и скотоводство, было распространено пчеловодство. В начале 20 в. в селе функционировали 2 мечети (первая известна с 18 в., вторая — с 1860 г.), мектеб, ветряная мельница. В этот период земельный надел сельской общины составлял 2720 дес.

До 1920 г. село входило в Поисевскую волость Мензелинского уезда Уфимской губернии. С 1920 г. в составе Мензелинского кантона ТАССР. С 10.8.1930 г. в Мензелинском, с 10.2.1935 г. в Калининском, с 12.10.1959 г. в Актанышском, с 1.2.1963 г. в Мензелинском, с 12.1.1965 г. в Актанышском районах. Ныне центр Староаймановского сельского поселения.

В 1928 г. в селе организована коммуна (первый председатель — С.Гараев), в 1929–1930 гг. — колхоз «Октябрь» (первый председатель — Г.Ахметханов). В 1957 г. вошёл в состав совхоза им. Кирова. В 1965–1993 гг. совхоз «Айман». Жители работают преимущественно в ООО «Агрофирма «Аняк» (полеводство, молочное скотоводство). В 1917 г. открыта школа (построено новое

здание). В селе действуют неполная средняя школа, дом культуры, библиотека, фельдшерско-акушерский пункт (располагаются в здании школы, отремонтированной в 2007 г. и реорганизованной в Общественный центр), детский сад (с 1982 г.), мечеть «Нагим» (с 1989 г.).

Среди известных уроженцев села: Г.Х.Ахатов (1927–1986) — доктор филологических наук; И.М.Басыров (р. 1938) — заслуженный нефтяник РТ; М.Г.Басыров (1926–1998) — заслуженный учитель РФ; З.Г.Гибадулина (р. 1955) — отличник народного образования РСФСР, заслуженный учитель РТ; З.М.Мазитов (1927–2000) — поэт, литературовед, кандидат филологических наук, заслуженный работник культуры ТАССР; А.Ф.Мустафин (р. 1965) — заслуженный энергетик РФ, меценат; Ф.Ш.Шамсиев (р. 1949) — заслуженный работник культуры РФ, директор Казанского государственного театра юного зрителя (в 1991–2016 гг.).

Число жителей: в 1795 г. — 225, 1834 г. — 592, 1859 г. — 929, 1870 г. — 952, 1884 г. — 1322, 1897 г. — 983, 1906 г. — 801, 1913 г. — 1056, 1920 г. — 1161, 1926 г. — 870, 1938 г. — 823, 1949 г. — 611, 1958 г. — 604, 1970 г. — 640, 1979 г. — 536, 1989 г. — 400, 2002 г. — 366, 2010 г. — 334, 2015 г. — 380 чел. (татары).

**СТАРОЕ АЛИМОВО** (Иске Әлем), деревня на р. Безяда, в 12 км к югу от с. Актаныш. Известна с 1738 г. В 18–19 вв. жители относились к категориям башкир-вотчинников и тептярей. Основные занятия жителей в этот период — земледелие и скотоводство. В период Крестьянской войны 1773–1775 гг. жители активно выступили на стороне Е.И.Пугачёва. В начале 20 в. в деревне функционировали 2 мечети, мектеб. В этот период земельный надел сельской общины составлял 2243 дес.

До 1920 г. деревня входила в Актанышевскую волость Мензелинского уезда Уфимской губернии. С 1920 г. в составе Мензелинского кантона ТАССР. С 10.8.1930 г. в Актанышском, с 1.2.1963 г. в Мензелинском, с 12.1.1965 г. в Актанышском районах. Ныне входит в состав Новоалимовского сельского поселения.

В годы коллективизации в деревне организован колхоз «Октябрь». В 1955 г. вошёл в состав колхоза «Кзыл куч» (с. Новое Алимово). Жители работают преимущественно в ООО «Башак» (полеводство, животноводство). До 2013 г. в деревне работала начальная школа. Действуют клуб, фельдшерско-акушерский пункт, мечеть (с 2001 г.).

Среди известных уроженцев деревни: А.Г.Амиров (р. 1954) — почётный дорожник России; И.И.Анваров (р. 1974) — мастер спорта, заслуженный мастер спорта РТ по национальной борьбе; Ф.Г.Набиев (р. 1937) — фармаколог, доктор ветеринарных наук.

Число жителей: в 1795 г. — 88, 1870 г. — 399, 1884 г. — 479, 1897 г. — 516, 1906 г. — 620, 1913 г. — 779, 1920 г. —



Ф.М.Гильмутдинов



К.К.Гильфанов



В.Ш.Имамов



Г.К.Латыфов



Ф.А.Муслимова



Р.С.Салихьянов

821, 1926 г. — 616, 1938 г. — 626, 1949 г. — 348, 1958 г. — 346, 1970 г. — 477, 1979 г. — 377, 1989 г. — 274, 2002 г. — 185, 2010 г. — 194, 2015 г. — 145 чел. (татары).

**СТАРОЕ БАЙСАРОВО** (Иске Байсар), село на р.Сюнь, в 30 км к юго-западу от с. Актаныш. Основано в 17 в. В 17–19 вв. жители относились к категориям башкир-вотчинников и тептярей. Основные занятия жителей в этот период — земледелие и скотоводство, были распространены кирпичный, мельничный, лапотный и тележный промыслы, торговля мясом. В период Крестьянской войны 1773–1775 гг. жители активно выступили на стороне войск Е.И.Пугачёва. В начале 20 в. в селе располагалось волостное правление, функционировали 4 мечети, мектебы для мальчиков и девочек, хлебо- и сеноприёмный пункты, хлебозапасный магазин, базар по субботам. В этот период земельный надел сельской общины составлял 3878 дес.

До 1920 г. село являлось центром Байсаровской волости Мензелинского уезда Уфимской губернии.

С 1920 г. в составе Мензелинского кантона ТАССР. С 10.8.1930 г. в Актанышском, с 10.2.1935 г. в Калининском, с 12.10.1959 г. в Актанышском, с 1.2.1963 г. в Мензелинском, с 12.1.1965 г. в Актанышском районах. Ныне центр Старобайсаровского сельского поселения.

В 1922 г. в селе создана опорная школа, в 1932 г. — школа колхозной молодёжи, в 1938 г. преобразована в среднюю, в 1944 г. — в семилетнюю, в 1951 г. — в среднюю (в 1978 г. построено новое здание), в 2014 г. — в неполную среднюю. В 1980 г. при школе открыт музей, экспозиция посвящена краеведению. В 1915–1916 гг. построено первое здание лечебницы для раненых воинов, в 1919 г. — второе. В 1956 г. лечебница преобразована в костно-туберкулёзный диспансер. В 1972–2008 гг. в селе действовала больница с туберкулёзным, родильным и хирургическим отделениями (в 1988 г. закрыто туберкулёзное, в 1989 г. — родильное отделения). В 1930 г. в селе организован колхоз «Кзыл Сюнь» (первый председатель — М.Султанов), в 1957 г. в его состав вошли колхозы «Кзыл чышма» (д.Чышмабаш), «Кзыл чиялек» (д.Чиялек), «Кзыл Яр» (д.Новое Байсарово). В 1967 г. переименован в колхоз им. Шаймарданова. В 1929–1972 гг. в селе действовал маслозавод (новое здание построено в 1962–1963 гг.). В 1948–1959 гг. действовала МТС. Жители работают преимущественно в ООО «Ташкын» (полеводство, мясо-молочное скотоводство). В селе действуют детский сад (в здании школы), дом культу-



1



2



3



4



5



6

с. Старое Байсарово. 1. Мечеть «Мосаллия»; 2. Школа; 3. Памятник погибшим в годы Великой Отечественной войны; 4. Дом культуры; 5. Врачебная амбулатория (здание бывшей больницы); 6. Жилой дом начала 20 в.



ры (здание построено в 1966 г.), библиотека, мечеть «Мосаллия» (с 2006 г.).

На территории села располагается несколько объектов культурного наследия: одноэтажный деревянный жилой дом (начало 20 в.); комплекс зданий больницы (1914–1926 гг., памятник гражданской застройки в стиле эклектики «кирпичного» направления); одноэтажное здание торговой лавки Ф.Ямангулова (начало 20 в., выполнено в стиле, характерном для торговых построек татарского купечества).

Среди известных уроженцев села: Р.Ш.Агзамов (р. 1949) — заслуженный врач РТ; Р.А.Галиахметов (р. 1959) — доктор экономических наук; Ф.М.Гильмутдинов (р. 1943) — баянист, заслуженный деятель искусств РТ; К.Х.Гильфанов (р. 1952) — доктор технических наук, профессор; Э.М.Закирова (р. 1955) — заслуженный работник культуры РТ; В.Ш.Имамов (р. 1954) — писатель, заслуженный работник культуры РТ, лауреат Государственной премии РТ им. Г.Тукая; Г.Х.Латыпов (1925–2000) — Герой Социалистического Труда, кавалер орденов Ленина, Отечественной войны 1-й степени, «Знак Почёта»; М.С.Салахов (р. 1928) — заслуженный зоотехник ТАССР и РСФСР, кавалер орденов Ленина, Трудового Красного Знамени, Октябрьской Революции, «Знак Почёта», председатель колхоза «Урожай» (в 1955–1989 гг.); Р.С.Салихьянов (р. 1948) — заслуженный агроном ТАССР, заслуженный работник сельского хозяйства РФ, руководитель колхоза им. Шаймарданова, ООО «Ташкын» (с 1983 г.); Т.Э.Тальдаев (1928–2008) — заслуженный учитель РТ, отличник народного просвещения РФ; Р.Ш.Тимергалин (1928–1999) — журналист, переводчик, заслуженный работник культуры ТАССР, РСФСР; Н.С.Тимеров (р. 1950) — заслуженный работник сельского хозяйства РТ; Ш.Ш.Шаймарданов (1890–1939) — государственный деятель, председатель ТатЦИКа (в 1925–1927 гг.), председатель Совнаркома ТАССР (в 1927–1928 гг.), в 1967 г. в селе открыт памятник Ш.Шаймарданову.

Число жителей: в 1795 г. — 486, 1859 г. — 1165, 1870 г. — 807, 1884 г. — 1712, 1897 г. — 1909, 1906 г. — 2034, 1913 г. — 2038, 1920 г. — 2169, 1926 г. — 1885, 1938 г. — 1198, 1949 г. — 752, 1958 г. — 1073, 1970 г. — 1046, 1979 г. — 947, 1989 г. — 717, 2002 г. — 663, 2010 г. — 677, 2015 г. — 673 чел. (татары).

**СТА́РОЕ БАЛТА́ЧЕВО** (Иске Балтач), деревня на р. Шабиз, в 22 км к З. от с. Актаныш. Известна с 1738 г. В 18–19 вв. жители относились к категориям башкир-вотчинников и тептярей. Основные занятия жителей в этот период — земледелие и скотоводство. В период Крестьянской войны 1773–1775 гг. жители активно выступили на стороне Е.И.Пугачёва. По сведениям 1870 г., в деревне функционировали мечеть (известна с 1808 г.), мектеб, ветряная и 3 водяные мельницы.

В 1913 г. земельный надел сельской общины составлял 2369 дес.

До 1920 г. деревня входила в Шарыповскую (Токлачукскую) волость Мензелинского уезда Уфимской губернии. С 1920 г. в составе Мензелинского кантона ТАССР. С 10.8.1930 г. в Актанышском, с 1.2.1963 г. в Мензелинском, с 12.1.1965 г. в Актанышском районах. Ныне входит в состав Старокурмашевского сельского поселения.

В 1928 г. в селе организован колхоз «Тан», позже переименованный в «Эскадрон». В 1950 г. вошёл в состав колхоза «Урняк» (с.Старое Курмашево). Жители работают преимущественно в ООО «Агрофирма «Аняк» (полеводство, молочное скотоводство). В 1920 г. в деревне открыта начальная школа (среди первых учителей — драматург Риза Ишмурат (1903–1995); в 1927 г. построено новое здание), в 1931 г. преобразована в школу колхозной молодёжи, позже — в начальную школу (здание построено в 2007 г.; функционировала до 2015 г.). В деревне действуют клуб (здание построено в 1969 г.), фельдшерский пункт.

Среди известных уроженцев деревни: Ф.А.Муслимова (р. 1954) — журналист, поэт, заслуженный работник культуры РТ.

Число жителей: в 1795 г. — 70, 1859 г. — 263, 1870 г. — 471, 1884 г. — 321, 1897 г. — 371, 1906 г. — 405, 1913 г. — 451, 1920 г. — 454, 1926 г. — 493, 1938 г. — 473, 1949 г. — 271, 1958 г. — 294, 1970 г. — 325, 1979 г. — 248, 1989 г. — 146, 2002 г. — 135, 2010 г. — 120, 2015 г. — 118 чел. (татары).

**СТА́РОЕ БИКЧЕНТА́ЕВО** (Иске Бикчэнтэй), деревня в бассейне р. Шабиз, в 31 км к западу от с. Актаныш. В дореволюционных источниках упоминается также под названием Биксентеево. Известна с 1736 г. Через деревню пролегалла дорога Казань — Уфа. В 18–19 вв. жители относились к категориям башкир-вотчинников и тептярей. Основные занятия жителей в этот период — земледелие и скотоводство. В период Крестьянской войны 1773–1775 гг. жители активно выступили на стороне Е.И.Пугачёва. В 1802 г. в деревне функционировала мечеть, в 1871 г. построена вторая, в 1904 г. — третья. В 1837 г. открыт мектеб (в 1912 г. обучалось 45 мальчиков и 24 девочки). В начале 20 в. функционировали 2 ветряные и водяная мельницы, базар по субботам. В этот период земельный надел сельской общины составлял 2196 дес. (в 1913 г. — 1622 дес.).

До 1920 г. деревня входила в Байсаровскую волость Мензелинского уезда Уфимской губернии. С 1920 г. в составе Мензелинского кантона ТАССР. С 10.8.1930 г. в Актанышском, с 10.2.1935 г. в Калининском, с 12.10.1959 г. в Актанышском, с 1.2.1963 г. в Мензелинском, с 12.1.1965 г. в Актанышском районах. Ныне входит в состав Атясеvского сельского поселения.





В годы коллективизации в деревне организован колхоз «Кзыл игенче» (первый председатель — Ш.Султанов). В 1956 г. вошёл в состав колхоза «Игенче» (с.Атысево). С 1994 г. объединение кооперативов «Игенче». В 2003–2008 гг. СХПК «Игенче». Жители работают преимущественно в ОАО «Агрофирма «Аняк», занимаются полеводством, молочным скотоводством. В 1938–2012 гг. работала начальная школа. В деревне действуют медпункт, клуб.

Среди известных уроженцев деревни: Ф.Г.Шакуров (р. 1951) — инженер, заслуженный строитель РТ, кандидат технических наук.

Число жителей: в 1816 г. — 97 душ мужского пола; 1859 г. — 596, 1870 г. — 705, 1884 г. — 799, 1897 г. — 631, 1906 г. — 739, 1913 г. — 805, 1920 г. — 644, 1926 г. — 526, 1938 г. — 492, 1949 г. — 336, 1958 г. — 342, 1970 г. — 362, 1979 г. — 261, 1989 г. — 151, 2002 г. — 148, 2010 г. — 130, 2015 г. — 127 чел. (татары).

**СТАРОЕ ЗИЯШЕВО** (Иске Жияш), деревня на р.Шабиз, в 18 км к западу от с.Актаныш. Известна с 1738 г. В 18–19 вв. жители относились к категориям башкир-вотчинников и тептярей. Основные занятия жителей в этот период — земледелие и скотоводство. В период Крестьянской войны 1773–1775 гг. жители активно выступили на стороне Е.И.Пугачёва. По сведениям 1870 г., в деревне функционировали мечеть (известна с 1816 г.), мектеб, 4 ветряные мельницы. В этот период земельный надел сельской общины составлял 1844 дес. (в 1913 г. — 4377 дес.).

До 1920 г. деревня входила в Шарыповскую (Токтачакскую) волость Мензелинского уезда Уфимской губернии. С 1920 г. в составе Мензелинского кантона ТАССР. С 10.8.1930 г. в Актанышском, с 1.2.1963 г. в Мензелинском, с 12.1.1965 г. в Актанышском районах.



д. Старое Зияшево. Открытие мечети в деревне.




З.Р.Басыров



К.Г.Гаритов



М.З.Заманов



В.М.Маликов

Ныне входит в состав Тлякеевского сельского поселения.

В 1929 г. в деревне организован колхоз «Кзыл Байрак». В 1958 г. вошёл в состав колхоза «Радио» (с. Старое Тлякеево), позже переименован в «Маяк». Жители работают преимущественно в ООО «Тан» (полеводство, животноводство). В деревне действуют начальная школа, клуб, мечеть (с 2013 г.).

Число жителей: в 1795 г. — 234, 1859 г. — 548, 1870 г. — 585, 1884 г. — 652, 1897 г. — 697, 1906 г. — 662, 1913 г. — 767, 1920 г. — 740, 1926 г. — 662, 1938 г. — 560, 1949 г. — 404, 1958 г. — 365, 1970 г. — 368, 1979 г. — 340, 1989 г. — 215, 2002 г. — 189, 2010 г. — 182, 2015 г. — 168 чел. (татары).

**СТАРОЕ КАДЫРМЕТЬЕВО** (Иске Кадермэт), деревня на р.Терпеля, в 27 км к юго-западу от с. Актаныш. Основана в конце 17 в. В 18–19 вв. жители относились к категории башкир-вотчинников. Основные занятия жителей в этот период — земледелие и скотоводство. В начале 20 в. в деревне функционировали мечеть (известна с 1808 г.), мектеб (открыт в 1857 г.). В этот период земельный надел сельской общины составлял 1110 дес.

До 1920 г. деревня входила в Байсаровскую волость Мензелинского уезда Уфимской губернии. С 1920 г. в составе Мензелинского кантона ТАССР. С 10.8.1930 г. в Актанышском, с 10.2.1935 г. в Калининском, с 12.10.1959 г. в Актанышском, с 1.2.1963 г. в Мензелинском, с 12.1.1965 г. в Актанышском районах. Ныне входит в состав Старо-сафаровского сельского поселения.

В годы коллективизации в деревне организован колхоз им. Молотова. В 1949 г. объединён с колхозом «Новая жизнь» (пос.Терпеле) в колхоз «Салкын чышма». В 1957 г. объединён с колхозом «12 лет Октября» (с.Старое Сафарово). Жители работают преимущественно в ООО «Саф» (полеводство, молочное скотоводство). До 2013 г. работала начальная школа (здание построено в 1976 г.). В деревне действуют клуб (здание построено в 1974 г.), фельдшерско-акушерский пункт, мечеть (с 1998 г., построена на средства К.Ф.Галиахметова).

Среди известных уроженцев деревни: К.Ф.Галиахметов (р. 1949) — директор ООО «Камсервис плюс» (в 1999–2006 гг.), кавалер ордена «Знак Почёта»; М.З.Заманов (1921–2014) — заслуженный работник сельского хозяй-



ства, кавалер ордена Ленина, руководитель колхоза им. Нур Баяна (в 1956–1981 гг.); Х.М.Низамов (1941–2013) — партийный работник, заслуженный работник культуры ТАССР, кавалер ордена Почёта, 1-й секретарь Актанышского райкома КПСС (в 1982–1984 гг.), руководитель Аппарата Президента РТ (в 1991–1998 гг.); С.Ф.Фаязов (р. 1958) — генерал-майор, заслуженный военный лётчик РФ, кавалер ордена Красной Звезды.

Число жителей: в 1795 г. — 56, 1834 г. — 371, 1859 г. — 461, 1870 г. — 546, 1884 г. — 659, 1897 г. — 743, 1906 г. — 830, 1913 г. — 733, 1920 г. — 571, 1926 г. — 497, 1938 г. — 582, 1949 г. — 381, 1958 г. — 374, 1970 г. — 406, 1979 г. — 346, 1989 г. — 180, 2002 г. — 164, 2010 г. — 157, 2015 г. — 154 чел. (татары).

**СТА́РОЕ КУРМА́ШЕВО** (Иске Кормаш), село на р. Шабиз, в 25 км к западу от с. Актаныш. Основано в начале 18 в. В 18–19 вв. жители относились к категориям башкир-вотчинников и тептярей. Основные занятия жителей в этот период — земледелие и скотоводство, были распространены овчинный и калачный промыслы. В период Крестьянской войны 1773–1775 гг. жители активно выступили на стороне Е.И.Пугачёва. В начале 20 в. в селе функционировали мечеть (известна с 1813 г.), медресе (с 1893 г.; в 1912–1913 гг. обучалось 150 шакирдов; в 1918–1920 гг. преподавал драматург Риза Ишмурат, при медресе действовали портняжная и плотницкая мастерские), мектеб (1859 г.), сеноприёмный пункт, хлебозапасный магазин, 12 лавок, базар по пятницам. В этот период земельный надел сельской общины составлял 2093 дес.

До 1920 г. село входило в Байсаровскую волость Мензелинского уезда Уфимской губернии. С 1920 г. в составе Мензелинского кантона ТАССР. С 10.8.1930 г. в Актанышском, с 1.2.1963 г. в Мензелинском, с 12.1.1965 г. в Актанышском районах. Ныне центр Старокурмашевского сельского поселения.

В 1929 г. создана маслomorphicная артель «Кзыл алям», позднее — маслозавод. В годы коллективизации в селе организован колхоз «Уряк». В 1950 г. в его состав вошли колхозы «Коминтерн» (с.Кыр-Каентюба), «Дамир» (д.Новое Балтачево), «Эскадрон» (д.Старое Балтачево), «Альянс» (пос.Шабизбаш). С 2008 г. ООО «Агрофирма «Аняк». Жители работают преимущественно в ООО «Агрофирма «Аняк» (полеводство, молочное скотоводство). В 1935 г. в селе открыта семилетняя школа, в 1958 г. преобразована в восьмилетнюю, в 1976 г. — в среднюю (в 1985 г. построено новое здание), в 2011 г. — в неполную среднюю. В селе функционируют дом культуры (здание построено в 1966 г.), детский сад, фельдшерско-акушерский пункт, мечеть «Ирек» (с 1995 г.). При доме культуры действуют театр (с 1950 г., с 1996 г. — народный, руководитель — В.В.Хазиева), танцевальный коллектив «Чиш-

мэ» (с 1968 г., с 1974 г. — народный, руководитель — И.М.Хазиев). В 1986 г. в школе открыт музей «Родной край и его люди» (основатель — Л.В.Кахиров), в фондах музея собрано более 70 произведений художника, скульптора З.Р.Басырова, экспозиция посвящена также краеведению.

Среди известных уроженцев села: М.А.Ардуанов (1888–1959) — бригадир ударной бригады землекопков-бетонщиков на строительстве Березниковского химического комбината (Пермская область), кавалер ордена Ленина, в 1989 г. в селе ему установлен памятник (скульптор — З.Басыров); З.Р.Басыров (1927–2000) — скульптор, народный художник Башкортостана, кавалер ордена «Знак Почёта», лауреат премии Акмуллы; К.Г.Гарипов (1925–1986) — учёный агроном, кавалер орденов Ленина, Трудового Красного Знамени, председатель колхоза «Коммунизмга» Актанышского района (в 1969–1986 гг.); В.М.Маликов (1924–1992) — скульптор, заслуженный деятель искусств ТАССР, народный художник ТАССР, заслуженный художник РСФСР, кавалер орденов Красной Звезды, Славы 1-й и 3-й степеней; А.Г.Сафаргалин (1922–1975) — живописец, график, заслуженный деятель искусств Украинской ССР.

В 1993 г. в Старо-Курмашевской средней школе основателю сельского медресе, мулле А.Ш.Давлетъярову (? — 1919) открыта мемориальная доска.

Число жителей: в 1859 г. — 662, 1870 г. — 741, 1897 г. — 973, 1920 г. — 1138, 1926 г. — 1069, 1938 г. — 1012, 1949 г. — 676, 1958 г. — 650, 1970 г. — 797, 1979 г. — 688, 1989 г. — 491, 2002 г. — 459, 2010 г. — 451, 2015 г. — 378 чел. (татары).

**СТА́РОЕ САФА́РОВО** (Иске Сэфэр), село на р.Терпеля, в 30 км к юго-западу от с.Актаныш. Основано в 17 в. В 18–19 вв. жители относились к категории башкир-вотчинников. Основные занятия жителей в этот период — земледелие и скотоводство, были распространены пчеловодство, колёсный и ткацкий промыслы. По сведениям 1870 г., в селе функционировали 2 мечети, 4 мектеба, 2 водяные и 4 ветряные мельницы. В этот период земельный надел сельской общины составлял 6166 дес.

До 1920 г. село входило в Байсаровскую волость Мензелинского уезда Уфимской губернии. С 1920 г. в составе Мензелинского кантона ТАССР. С 10.8.1930 г. в Актанышском, с 10.2.1935 г. в Калининском, с 12.10.1959 г. в Актанышском, с 1.2.1963 г. в Мензелинском, с 12.1.1965 г. в Актанышском районах. Ныне центр Старосафаровского сельского поселения.

В 1929 г. в селе организованы 2 колхоза: «12 лет Октября» (первый председатель — З.Фахретдинов) и «Кзыл куч». В 1949 г. объединены в колхоз «12 лет Октября». В 1957 г. объединён с колхозом «Салкын чишма» (пос.Тер-



пеле, д.Старое Кадырметьево). С 2006 г. ООО «Саф». Жители села работают преимущественно в ООО «Саф» (полеводство, мясо-молочное скотоводство). В 1918 г. в селе открыта школа, с 1924 г. — начальная, в 1932 г. преобразована в семилетнюю, в 1976 г. — в среднюю (построено новое здание). В 1990 г. в школе открыт краеведческий музей. В селе действуют дом культуры (здание построено в 1979 г.), медпункт, детский сад (здание построено в 1981 г.), мечеть (с 1991 г.). При доме культуры функционирует театр (с 1960 г., с 1990 г. — народный, руководитель — Г.М.Мирзаханов).

Среди известных уроженцев села: А.Г.Алиев (1895–1967) — педагог, заслуженный учитель РСФСР, отличник народного просвещения РСФСР; А.З.Загитов (р. 1937) — заслуженный работник сельского хозяйства РТ, первый секретарь Черемшанского райкома партии ТАССР (в 1969–1980 гг.); М.Н.Нуретдинов (р. 1926) — заслуженный агроном ТАССР, кавалер ордена Трудового Красного Знамени; Разиль С. Саетов (р. 1943) — заслуженный работник сельского хозяйства РТ, кавалер ордена «Знак Почёта»; Раис С. Саетов (р. 1938) — заслуженный работник сельского хозяйства РТ.

Число жителей: в 1795 г. — 499, 1834 г. — 544, 1859 г. — 931, 1870 г. — 1083, 1884 г. — 1422, 1897 г. — 1772, 1906 г. — 1852, 1913 г. — 1869, 1920 г. — 1911, 1926 г. — 1558, 1938 г. — 1549, 1949 г. — 1119, 1958 г. — 1059, 1970 г. — 1361, 1979 г. — 1243, 1989 г. — 904, 2002 г. — 877, 2010 г. — 923, 2015 г. — 917 чел. (татары).

**СТАРОЕ СУЛТАНГУЛОВО** (Иске Солтангол), село в бассейне р.Безяда, в 13 км к юго-западу от с. Актаныш. Основано в 17 в. До 1860-х гг. жители относились к категории башкир-вотчинников. Основные занятия жителей в этот период — земледелие и скотоводство. В начале 20 в. в селе функционировали 2 мечети, мектеб (открыт в 1865 г.), почтовая станция. В этот период земельный надел сельской общины составлял 1962 дес.

До 1920 г. село входило в Байсаровскую волость Мензелинского уезда Уфимской губернии. С 1920 г. в составе Мензелинского кантона ТАССР. С 10.8.1930 г. в Актанышском, с 1.2.1963 г. в Мензелинском, с 12.1.1965 г. в Актанышском районах. Ныне входит в состав Старобугадинского сельского поселения.

В 1929 г. в селе организован колхоз «Иске Солтангол» (первый председатель — М.Ишмуратов). В 1934 г. переименован в колхоз им. Кирова. С 1960 г. колхоз «Коммунизмга», с 1994 г. объединение кооперативов «Бугады». Жители работают преимущественно в ООО «Тамыр» (полеводство, мясо-молочное скотоводство). В 1958 г. построена электростанция. В 1922 г. открыта начальная школа, в 1950 г. преобразована в семилетнюю (здание построено в 1956 г.), в 1957 г. — в начальную (закрыта в 2008 г.). В селе действуют клуб (в 1981–

1983 гг. в здании бывшей мечети), фельдшерско-акушерский пункт.

Число жителей: в 1795 г. — 164, 1834 г. — 364, 1859 г. — 550, 1870 г. — 588, 1884 г. — 741, 1897 г. — 751, 1906 г. — 955, 1913 г. — 1060, 1920 г. — 939, 1926 г. — 776, 1938 г. — 568, 1949 г. — 398, 1958 г. — 336, 1970 г. — 392, 1979 г. — 334, 1989 г. — 201, 2002 г. — 163, 2010 г. — 149, 2015 г. — 163 чел. (татары).

**СТАРОЕ ТЛЯКЕЕВО** (Иске Телэкэй), село на р. Шабиз, в 15 км к западу от с. Актаныш. Известно с 1724 г. В 18–19 вв. жители относились к категории башкир-вотчинников. Основные занятия жителей в этот период — земледелие и скотоводство. По сведениям 1870 г., в селе функционировали мечеть (известна с 1811 г.), мектеб, 2 водяные мельницы. В этот период земельный надел сельской общины составлял 1133 дес. (в 1913 г. — 3150 дес.).

До 1920 г. село входило в Шарыповскую (Такталачукскую) волость Мензелинского уезда Уфимской губернии. С 1920 г. в составе Мензелинского кантона ТАССР. С 10.8.1930 г. в Актанышском, с 1.2.1963 г. в Мензелинском, с 12.1.1965 г. в Актанышском районах. Ныне центр Глякеевского сельского поселения.

В 1930 г. в селе организован колхоз «Радио». В 1958 г. в его состав вошёл колхоз «Кзыл Байрак» (д.Старое Зияшево), позже переименован в «Маяк». Жители работают преимущественно в ООО «Тан» (полеводство, животноводство). В 1918 г. открыта начальная школа, в 1934 г. преобразована в семилетнюю, в 1958 г. — в восьмилетнюю (в 1974 г. построено новое здание), в 1977 г. — в среднюю, в 2003 г. — в неполную среднюю. В 1975 г. в школе открыт музей, в 1979 г. ему присвоен статус школьного музея, экспозиция посвящена краеведению. В селе действуют дом культуры (здание построено в 1966 г.), библиотека, мечеть «Умид» (с 2006 г., построена на средства Ф.Хасанова и Й.Шарипова).

Среди известных уроженцев села: Р.И.Раскулова (р. 1946) — заслуженный работник культуры РТ; С.Д.Хусниязов (1915–1992) — певец, заслуженный работник культуры РФ; Й.Ш.Шарипов (р. 1946) — заслуженный учитель РТ, отличник народного просвещения РФ.

Число жителей: в 1795 г. — 229, 1834 г. — 379, 1859 г. — 324, 1870 г. — 373, 1884 г. — 400, 1897 г. — 505, 1906 г. — 475, 1913 г. — 630, 1920 г. — 625, 1926 г. — 649, 1938 г. — 1080, 1958 г. — 607, 1970 г. — 668, 1979 г. — 599, 1989 г. — 466, 2002 г. — 418, 2010 г. — 387, 2015 г. — 379 чел. (татары).

**СТАРЫЕ БУГАДЫ** (Иске Богады), село на р. Безяда, в 18 км к юго-западу от с. Актаныш. Основано в 17 в. В 18–19 вв. жители относились к категории башкир-вотчинников (по переписям 1747 г. и 1762 г., фиксировались





также тепляри). Основные занятия жителей в этот период — земледелие и скотоводство. Им принадлежали большие земельные и лесные угодья (в конце 18 — начале 19 в. — 10300 дес.), рыбные ловли, которые сдавались в аренду крестьянам других селений. По сведениям 1870 г., в селе функционировали мечеть (известна с 1836 г.), мектеб (открыт в 1853 г.), ветряная мельница. По сведениям 1911 г., функционировало 2 мечети. В этот период земельный надел сельской общины составлял 3972 дес.



*А.Т.Хусаенов*

До 1920 г. село входило в Байсаровскую волость Мензелинского уезда Уфимской губернии. С 1920 г. в составе Мензелинского кантона ТАССР. С 10.8.1930 г. в Актанышском, с 1.2.1963 г. в Мензелинском, с 12.1.1965 г. в Актанышском районах. Ныне центр Старобугадинского сельского поселения.

В 1930 г. в селе организован колхоз им. Ленина, позже переименован в колхоз им. Маркса, в 1950 г. — колхоз им. Сталина, в 1960 г. — колхоз «Коммунизма». В 1994–2002 гг. объединение кооперативов «Бугады», в 2003–2005 гг. СХПК «Бугады», позже ООО «Тамыр». Жители работают преимущественно в ООО «Тамыр» (растениеводство, животноводство). В 1924 г. в селе открыта семилетняя школа, в 1960 г. преобразована в восьмилетнюю, в 1966 г. — в среднюю (в 1976 г. построено новое здание). В селе действуют неполная средняя школа, дом культуры (здание построено в 1969 г.), библиотека, фельдшерско-акушерский пункт, мечеть «Уммугульсум» (с 1995 г.). При доме культуры действует театр (с 1960 г., с 1984 г. — народный, руководитель — Л.С.Сабирова).

Среди известных уроженцев села: Х.Р.Курбатов (1927–2005) — языковед, доктор филологических наук, кавалер ордена «Знак Почёта»; Г.М.Мирзаянов (1919–1992) — отличник народного просвещения РСФСР; А.Т.Хусаенов (р. 1958) — певец, народный артист РТ; К.Т.Хусаенова (р. 1948) — заслуженный учитель РТ; Р.А.Хусаенова (р. 1960) — заслуженный работник культуры РТ; М.Х.Хуснимарданов (1927–2002) — заслуженный учитель РТ.

В 1969–1986 гг. председателем колхоза «Коммунизма» работал уроженец с.Старое Курмашево К.Г.Гарипов (1925–1986) — кавалер орденов Ленина, Трудового Красного Знамени.

Число жителей: в 1795 г. — 67, 1834 г. — 200, 1859 г. — 461, 1870 г. — 684, 1884 г. — 635, 1897 г. — 802, 1906 г. — 957, 1913 г. — 1150, 1920 г. — 1147, 1926 г. — 904, 1938 г. — 566, 1949 г. — 490, 1958 г. — 438, 1970 г. — 552, 1979 г. — 960, 1989 г. — 698, 2002 г. — 660, 2010 г. — 627, 2015 г. — 673 чел. (татары).

**СТА́РЫЕ УРЬЯ́ДЫ** (Иске Урьяды), село в бассейне р.Базяна, в 32 км к западу от с.Актаныш. Известно с 1706 г. В дореволюционных источниках упоминается также под названием Верхние Урьяды. В 18–19 вв. жители относились к категориям башкир-вотчинников и теплярей. Основные занятия жителей в этот период — земледелие и скотоводство. В период Крестьянской войны 1773–1775 гг. жители активно выступили на стороне Е.И.Пугачёва. В начале 20 в. в селе функционировали мечеть (известна с 1844 г.), мектеб. В этот период земельный надел сельской общины составлял 1962 дес.

До 1920 г. село входило в Семиостровскую волость Мензелинского уезда Уфимской губернии. С 1920 г. в составе Мензелинского кантона ТАССР. С 10.8.1930 г. в Актанышском, с 10.2.1935 г. в Калининском, с 12.10.1959 г. в Актанышском, с 1.2.1963 г. в Мензелинском, с 12.1.1965 г. в Актанышском районах. Ныне входит в состав Кузякинского сельского поселения.

С 1938 г. в селе действовала семилетняя школа. В 1930 г. организован колхоз им. Кирова. В 1950 г. вошёл в состав колхоза им. Сталина (с.Кузякино). В 1960 г. переименован в колхоз им. Фрунзе. Жители работают преимущественно в ООО «Агрофирма «Аняк» (полеводство, скотоводство). В 1955–2016 гг. действовала начальная школа (размещалась в здании клуба, построенного в 2005 г.). В настоящее время функционируют клуб, фельдшерско-акушерский пункт. В 2016 г. открыта мечеть.

Среди известных уроженцев села: Ф.Т.Мухаметов (р. 1955) — заслуженный строитель РТ, с 2005 г. директор строительной фирмы ООО «Радуга» в с.Актаныш.

Число жителей: в 1795 г. — 212, 1816 г. — 146, 1834 г. — 218 душ мужского пола; 1859 г. — 499, 1884 г. — 530, 1897 г. — 709, 1906 г. — 877, 1913 г. — 865, 1920 г. — 382, 1926 г. — 308, 1938 г. — 668, 1949 г. — 382, 1958 г. — 325, 1975 г. — 320, 1989 г. — 134, 2002 г. — 115, 2010 г. — 119, 2015 г. — 113 чел. (татары).

**ТАБА́НЛЫ КУЛЬ** (Табанлыкүл), деревня в бассейне р.Сикия, в 44 км к юго-западу от с.Актаныш. Известна не позднее 1772 г. В 18–19 вв. жители относились к категории башкир-вотчинников и теплярей. Основные занятия жителей в этот период — земледелие и скотоводство.



*с. Старые Бугады. Общий вид села.*



М.Г.Арсланов



Р.С.Гараев



Р.Н.Зарипов



Х.Х.Шайдуллин



Р.А.Шайхуллин

В начале 20 в. функционировали мечеть и мектеб. В 1913 г. земельный надел сельской общины составлял 1998 дес.

До 1920 г. деревня входила в Амикеевскую волость Мензелинского уезда Уфимской губернии. С 1920 г. в составе Мензелинского кантона ТАССР. С 10.2.1935 г. в Калининском, с 12.10.1959 г. в Актанышском, с 1.2.1963 г. в Мензелинском, с 12.1.1965 г. в Актанышском районах. Ныне входит в состав Верхнеяхшеевского сельского поселения.

В годы коллективизации в деревне организован колхоз «Кзыл куч». В 1950 г. вошёл в состав колхоза им. Чапаева (д.Такмаково). В 1964 г. выделился и присоединился к колхозу «Авангард» (с.Чуракаево). В 1984 г. вышел из состава колхоза «Авангард» и с населёнными пунктами Табанлы Куль, Верхнее Яхшеево, Нижнее Яхшеево, Такмаково образовал колхоз «40 лет Победы». С 1994–2002 гг. объединение кооперативов «Яхший», в 2003–2006 гг. СХПК «Яхший». С 2006 г. ООО «Эконом». Жители работают преимущественно в ООО «Агрофирма «Актаныш» (полеводство, молочное скотоводство). В 2005–2010 гг. в деревне работала начальная школа, действует клуб (здание построено в 1974 г.).

Среди известных уроженцев деревни: Н.С.Закирова (р. 1940) – почётный работник горэлектротранспорта РФ; Р.Н.Зарипов (1938–2015) – депутат Верховного Совета ТАССР, руководитель колхоза им. Фрунзе (до 1990 г.); Х.Х.Шайдуллин (1938–2001) – певец, заслуженный артист РТ; Р.А.Шайхуллин (1944–2012) – заслуженный работник сельского хозяйства РТ, председатель колхоза «40 лет Победы» (в 1984–2000 гг.).

Число жителей: в 1795 г. – 86, 1816 г. – 46 душ мужского пола; 1834 г. – 129, 1859 г. – 236, 1870 г. – 263, 1884 г. – 407, 1897 г. – 441, 1906 г. – 525, 1913 г. – 650, 1920 г. – 652, 1926 г. – 545, 1938 г. – 518, 1949 г. – 380, 1958 г. – 264, 1970 г. – 387, 1979 г. – 240, 1989 г. – 154, 2002 г. – 177, 2010 г. – 169, 2015 г. – 167 чел. (татары).

**ТАЙМУРЗИНО** (Түмержә), деревня в 1 км от р. Шабиз, в 16 км к западу от с. Актаныш. Основана в 17 в. До 1860-х гг. жители относились к категории башкир-вотчинников. Основные занятия жителей в этот период – земледелие и скотоводство, был распространён лесопильный промысел. В начале 20 в. в деревне функционировали мечеть (известна с 1836 г.), хлебозапасный

магазин. В этот период земельный надел сельской общины составлял 2034 дес.

До 1920 г. деревня входила в Шарыповскую волость Мензелинского уезда Уфимской губернии. С 1920 г. в составе Мензелинского кантона ТАССР. С 10.8.1930 г. в Актанышском, с 1.2.1963 г. в Мензелинском, с 12.1.1965 г. в Актанышском районах. Ныне входит в состав Такталачукского сельского поселения.

В годы коллективизации в деревне организован колхоз «Чулпан», в 1950-е гг. вошёл в состав колхоза «Тан» (с.Такталачук). До 1998 г. в деревне работала начальная школа, до 2004 г. действовал клуб.

Среди известных уроженцев деревни: М.Г.Арсланов (р. 1947) – театровед, доктор искусствоведения, член-корреспондент АН РТ, заслуженный деятель науки РТ; Р.С.Гараев (р. 1942) – доктор медицинских наук, действительный член АН РТ, заслуженный деятель науки РТ, лауреат Государственной премии РТ в области науки и техники; К.Ф.Сайфетдинов (р. 1955) – заслуженный зоотехник РТ, кавалер ордена адмирала Кузнецова, награждён золотой медалью ВДНХ СССР.

Число жителей: в 1795 г. – 65, 1834 г. – 170, 1859 г. – 246, 1870 г. – 253, 1884 г. – 269, 1897 г. – 293, 1913 г. – 291, 1920 г. – 298, 1926 г. – 307, 1938 г. – 310, 1949 г. – 250, 1958 г. – 216, 1970 г. – 214, 1979 г. – 177, 1989 г. – 89, 2002 г. – 60, 2010 г. – 58, 2015 г. – 52 чел. (татары).

**ТАКМАКОВО** (Тәкмәк), деревня в бассейне р. Сикия, в 42 км к юго-западу от с. Актаныш. Основана в 18 в. До 1860-х гг. жители относились к категориям тептярей и государственных крестьян. Основные занятия жителей в этот период – земледелие и скотоводство, были распространены плотничный и лесопильный промыслы. В начале 20 в. в деревне функционировали мечеть (построена в 1893 г. на месте прежней), мектеб (1831 г.), бакалейная лавка, хлебозапасный магазин. В этот период земельный надел сельской общины составлял 1123 дес.

До 1920 г. деревня входила в Байсаровскую волость Мензелинского уезда Уфимской губернии. С 1920 г. в составе Мензелинского кантона ТАССР. С 10.8.1930 г. в Актанышском, с 10.2.1935 г. в Калининском, с 12.10.1959 г. в Актанышском, с 1.2.1963 г. в Мензелинском, с 12.1.1965 г. в Актанышском районах. Ныне в составе Верхнеяхшеевского сельского поселения.



В годы коллективизации в деревне организован колхоз им. Чапаева. В 1950 г. вошёл в состав колхоза «Коминтерн» (с. Верхнее Яхшеево). С 1984 г. в составе колхоза «40 лет Победы». Жители работают преимущественно в ООО «Эконом» (полеводство, молочное скотоводство). До 2002 г. в деревне работала начальная школа, действует мечеть «Сабира» (с 1998 г., построена на средства колхоза «40 лет Победы»).

Среди известных уроженцев деревни: Ч.Ш.Ахметова (псевдоним Танчулпан) (р. 1966) — поэтесса, журналист; Т.Г.Гашимов (1938–2005) — заслуженный механизатор РТ; Ф.З.Лотфуллин (р. 1942) — заслуженный строитель РТ, кавалер орденов Дружбы народов, «Знак Почёта»; С.З.Хабибуллина (Лотфуллина) (р. 1944) — заслуженный работник торговли РТ.

Число жителей: в 1816 г. — 99 душ мужского пола; 1859 г. — 356, 1870 г. — 414, 1884 г. — 544, 1897 г. — 471, 1906 г. — 707, 1913 г. — 548, 1920 г. — 522, 1926 г. — 298, 1938 г. — 330, 1949 г. — 129, 1958 г. — 315, 1970 г. — 286, 1979 г. — 221, 1989 г. — 153, 2002 г. — 112, 2010 г. — 107, 2015 г. — 100 чел. (татары).

**ТАКТАЛАЧУК** (Такталачык), село в бассейне р.Шабиз, в 14 км к западу от с. Актаныш. Известно с 1702 г. В дореволюционных источниках упоминается также под названиями Верхний Такталачук, Старый Такталачук. В 18–19 вв. жители относились к категориям башкир-вотчинников и тептярей. Основные занятия жителей в этот период — земледелие и скотоводство, был распространён мукомольный промысел. В период Крестьянской войны 1773–1775 гг. жители активно выступили на стороне Е.И.Пугачёва. В начале 20 в. в селе распола-

гались волостное правление, квартира полицейского урядника, функционировали 2 мечети, мектеб, медресе, земская больница (1914 г., здание построено в 1916 г.), 8 ветряных мельниц, бакалейная лавка, хлебозапасный магазин. В этот период земельный надел сельской общины составлял 13644 дес.

До 1920 г. село являлось центром Шарыповской (Такталачукской) волости Мензелинского уезда Уфимской губернии. С 1920 г. в составе Мензелинского кантона ТАССР. С 10.8.1930 г. в Актанышском, с 1.2.1963 г. в Мензелинском, с 12.1.1965 г. в Актанышском районах. Ныне центр Такталачукского сельского поселения.

В 1929 г. в селе образован колхоз «Тан». В 1956–1958 гг. колхоз им. Молотова. В 1950-е гг. в его состав вошли колхозы «Азметьево» (д. Азметьево), «Чулпан» (д. Таймурзино). В 1958 г. объединён с колхозами «Кзыл Тау» (с. Куяново) и «Кзыл игенче» (д. Шарипово). В 1994–2003 гг. объединение кооперативов «Тан», позже — ООО «Тан». Жители работают преимущественно в ООО «Тан» (полеводство, молочное скотоводство). В 1930 г. в селе открыта семилетняя школа, в 1953 г. преобразована в среднюю (построено новое здание), в 2016 г. — в неполную среднюю (в 1990 г. построено новое здание, в котором расположены вспомогательная школа-интернат, детский сад и ясли). В 1991 г. в школе основан музей им. М.Мутина (основатели — Р.Ф.Ахунов и С.Х.Ахунова), экспозиция посвящена актёру М.Мути-



с. Такталачук. 1. Вещественные памятники Такталачукского могильника: а) керамические сосуды; б) серебряная цепь; 2. Школа-интернат для детей с ограниченными возможностями здоровья; 3. Школа.





Г.Г.Афзал



С.Г.Пильманов



М.И.Мутин



К.Ш.Самиев



А.Б.Файрушин



А.Н.Фаррахов

ну, народному поэту ТССР Г.Афзалу, краеведению (более 700 ед. хр.). В 1944 г. в селе открыт детский дом №3, в 1957 г. к нему присоединён детский дом с.Новое Алимово (действовал до 1966 г.). В 1967 г. на базе бывшего детского дома организована Такталачукская специальная (коррекционная) общеобразовательная школа-интернат 8-го вида (ныне Такталачукская школа-интернат для детей с ограниченными возможностями здоровья; в 2008 г. построено новое здание). В 1930 г. больница села преобразована в центральную районную больницу, в годы перестройки реорганизована в санаторий «Аккош». В селе действуют школа искусств (с 1999 г.), врачебная амбулатория, дом культуры (здание построено в 1964 г.), библиотека.

В селе сохранились памятники историко-культурного наследия: здание земской больницы (1914 г.; первоначально представляла собой комплекс из двух зданий, построенных в стиле модерн; памятник гражданской архитектуры в стиле эклектики классицистического направления); могила учителя Такталачукской начальной школы С.И.Файзуллина, казнённого во время крестьянского выступления («вилочное восстание») в ноябре–декабре 1919 г., расположена на территории такталачукской участковой больницы (в 1984 г. установлен обелиск).

Среди известных уроженцев села: Г.Г.Афзал (1921–2003) — народный поэт ТССР, лауреат Государственной премии ТАССР им. Г.Тукая, кавалер ордена «Знак Почёта»; Р.И.Гарипова (р. 1940) — заслуженный врач РТ; М.И.Мутин (1885–1941) — драматический актёр, заслуженный артист ТАССР; Н.С.Нургалиев (р. 1952) — заслуженный химик РТ; А.Б.Файрушин (р. 1943) — музыкант, хормейстер, заслуженный работник культуры РТ; Ф.Г.Фаррахов (р. 1944) — педагог, заслуженный учитель РТ; А.С.Фатхиев (1937–1992) — археолог, литературовед; М.М.Хакимов (1902–1980) — заслуженный врач РТ, кавалер ордена Трудового Красного Знамени; Р.Г.Шавалиева (р. 1946) — педагог, заслуженный учитель РТ; Л.М.Шаехов (псевдоним Ленар Шаех) (р. 1982) — поэт, кандидат филологических наук.

В окрестностях с. Такталачук и д. Уразаево расположен комплекс «Такталачук» — памятник археологии, относящийся к срубной, черкаскульской, чияликской культурам.

Число жителей: в 1747 г. — 27 душ мужского пола; 1795 г. — 422, 1834 г. — 792, 1859 г. — 1507, 1870 г. — 1545, 1884 г. — 1805, 1897 г. — 1996, 1906 г. — 2473, 1920 г. — 2115, 1926 г. — 2272, 1938 г. — 1781, 1958 г. — 1153, 1970 г. — 1256, 1979 г. — 1164, 1989 г. — 1000, 2002 г. — 828, 2010 г. — 832, 2015 г. — 856 чел. (татары).

**ТАТА́РСКИЕ СУКСЫ́** (Татар Суыксуы), село на границе с зоной затопления Нижнекамского водохранилища, в 28 км к западу от с. Актаныш. Известно с 1745 г. В дореволюционных источниках упоминается также под названием Башкирские Суоксу. В 18–1-й половине 19 в. жители относились к категориям башкир-вотчинников и тептярей. Основные занятия жителей в этот период — земледелие и скотоводство, была распространена торговля. В начале 20 в. в селе располагались волостное правление, почтовая станция, функционировали мечеть (известна с 1798 г.), мектеб, ветряная и водяная мельницы, базар. В этот период земельный надел сельской общины составлял 3035,2 дес.

До 1920 г. село являлось центром Семиостровской волости Мензелинского уезда Уфимской губернии. С 1920 г. в составе Мензелинского кантона ТАССР. С 10.8.1930 г. в Актанышском, с 1.2.1963 г. в Мензелинском, с 12.1.1965 г. в Актанышском районах. Ныне центр Татарско-Суксинского сельского поселения.

В годы коллективизации в селе организован колхоз «Авангард». В 1954 г. в его состав вошёл колхоз «Укуральше» (с. Мари-Суксы). В период укрупнения колхозов объединён с рядом населённых пунктов в колхоз



с. Татарские Суксы. Дом культуры.



«Байкал», позже переименован в колхоз «Гигант». С 2003 г. ООО «Янаул». Жители села работают преимущественно в ООО «Янаул» (полеводство, молочное скотоводство). В 1927 г. в селе открыта двухклассная школа, в 1928 г. преобразована в четырёхклассную (построено здание), в 1978 г. – в среднюю (в 1979 г. построено новое здание). При школе функционирует музей. В 1929–2000 гг. в селе действовала участковая больница (в 1989 г. построено новое здание). В 1930-е гг. организован ветеринарный участок (в 2015 г. построено новое здание). В 1956 г. в селе открыты пекарня, столовая, позднее – колбасный цех. В 1969 г. организовано районное объединение «Сельхозхимия». В селе действуют дом культуры (в 1955 г. построено здание клуба, в 1968 г. – дома культуры), библиотека (1952 г.), детский сад (организован в 1930-е гг.), врачебная амбулатория, профилакторий «Зифа», мечеть «Хатира» (с 2011 г.).

Среди известных уроженцев села: М.С.Ахметханов (р. 1944) – заслуженный энергетик РТ; С.Г.Гильманов (1930–2005) – бетонщик, Герой Социалистического Труда, кавалер двух орденов Ленина, ордена Трудовой Славы 3-й степени; Ф.М.Муратов (р. 1953) – заслуженный врач РТ; А.Н.Фаррахов (р. 1963) – генеральный директор ЗАО «Татнефтегазстрой» (с 2003 г., г.Альметьевск).

В селе работала М.Г.Исламова (1939–2005) – заслуженный врач РСФСР.

Число жителей: в 1795 г. – 197, 1834 г. – 431, 1859 г. – 546, 1870 г. – 632, 1884 г. – 599, 1897 г. – 778, 1906 г. – 972, 1913 г. – 929, 1920 г. – 983, 1926 г. – 1041, 1938 г. – 922, 1949 г. – 822, 1958 г. – 883, 1970 г. – 909, 1979 г. – 988, 1989 г. – 933, 2002 г. – 875, 2010 г. – 855, 2015 г. – 843 чел. (татары).

**ТАТАРСКИЕ ЯМАЛЫ** (Татар Ямалы), село на р. Беляя, в 20 км к северо-западу от с. Актаныш. Основано в 17 в. В 18–19 вв. жители относились к категориям башкир-вотчинников и тептярей. Основные занятия жителей в этот период – земледелие и скотоводство, были распространены сенозаготовка, охота, рыболовство. В начале

20 в. в селе функционировали мечеть (известна с 1808 г.), бакалейная лавка, хлебозапасный магазин. В этот период земельный надел сельской общины составлял 2779,2 дес.

До 1920 г. село входило в Шарыповскую волость Мензелинского уезда Уфимской губернии. С 1920 г. в составе Мензелинского кантона ТАССР. С 10.8.1930 г. в Актанышском, с 1.2.1963 г. в Мензелинском, с 12.1.1965 г. в Актанышском районах. Ныне центр Татарско-Ямалинского сельского поселения.

В 1929 г. организована коммуна (первый председатель – М.Валиева), занимались овощеводством, садоводством. В 1930 г. образован колхоз «Искра» (первый председатель – Г.Файзуллин). В 1966 г. в селе организован животноводческий совхоз «Актаныш», в состав которого вошли колхоз им. Куйбышева (с.Барсуково, д.Буаз-Куль) и ряд других. В 1998 г. объединение кооперативов «Ямалы», в 2003–2006 гг. СХПК «Ямалы». С 2006 г. ООО «Чиялек». Жители села работают преимущественно в ООО «Чиялек» (полеводство, мясное скотоводство). В 1930 г. в селе организована начальная школа, в конце 1930-х – начале 1940-х гг. преобразована в семилетнюю, в 1987 г. – в среднюю (построено новое здание), в 2010 г. – в неполную среднюю. В селе действуют неполная средняя школа, дом культуры (в 1968 г. построено здание), библиотека, детский сад (2008 г.), фельдшерско-акушерский пункт, мечеть (с 2007 г.).

В окрестностях села находится Татарско-Ямалинский комплекс – городища и селища пьяноборской археологической культуры.

Среди известных уроженцев села: Д.К.Каюмова (р. 1934) – педагог, поэт; Ф.Ф.Маннанова (р. 1946) – заслуженный врач РФ, доктор медицинских наук; К.Ш.Сатиев (р. 1955) – баянист, народный артист РТ (в 2007 г. в сельском доме культуры открыт музей им. К.Сатиева).

Число жителей: в 1795 г. – 137, 1859 г. – 355, 1870 г. – 386, 1884 г. – 424, 1897 г. – 484, 1906 г. – 556, 1913 г. – 575, 1920 г. – 593, 1926 г. – 624, 1938 г. – 425, 1949 г. –



с. Татарские Суксы. 1. Профилакторий «Зифа» (здание бывшей участковой больницы); 2. Школа.



577, 1958 г. — 381, 1970 г. — 516, 1979 г. — 516, 1989 г. — 435, 2002 г. — 408, 2010 г. — 400, 2015 г. — 366 чел. (татары).

**ТЕРПЕЛЁ**, посёлок на р.Терпеля, в 27 км к юго-западу от с. Актаныш. Основан во 2-й половине 17 в. Первоначально жители относились к категории башкир-вотчинников, в 1750 г. земли были переданы в аренду марийцам-тептярям. В период Крестьянской войны 1773–1775 гг. жители активно выступили на стороне Е.И.Пугачёва. Основные занятия жителей в этот период — земледелие и скотоводство, были распространены пчеловодство, лапотный промысел. В начале 20 в. функционировали бакалейная и винная лавки. В этот период земельный надел сельской общины составлял 830 дес.

До 1920 г. посёлок входил в Байсаровскую волость Мензелинского уезда Уфимской губернии. С 1920 г. в составе Мензелинского кантона ТАССР. С 10.8.1930 г. в Актанышском, с 10.2.1935 г. в Калининском, с 12.10.1959 г. в Актанышском, с 1.2.1963 г. в Мензелинском, с 12.1.1965 г. в Актанышском районах. Ныне входит в состав Старо-сафаровского сельского поселения.

В 1916 г. в посёлке открыта школа (ныне не действует). В годы коллективизации организован колхоз «У-Ильш». В 1949 г. объединён с колхозом им. Молотова (д. Старое Кадырметьево) в колхоз «Салкын Чишма». В 1957 г. объединён с колхозом «12 лет Октября» (с. Старое Сафарово).

Число жителей: в 1795 г. — 69, 1816 г. — 46, 1834 г. — 88 душ мужского пола; 1859 г. — 203, 1870 г. — 231, 1884 г. — 318, 1906 г. — 308, 1913 г. — 314, 1920 г. — 321, 1926 г. — 117, 1938 г. — 191, 1949 г. — 120, 1958 г. — 128, 1970 г. — 131, 1979 г. — 114, 1989 г. — 50, 2002 г. — 51, 2010 г. — 39, 2015 г. — 50 чел. (марийцы).

**ТЫННАМА́СОВО** (Тындамас), деревня на границе с Республикой Башкортостан, в 9 км к востоку от с. Актаныш. Известна с 1722 г. В дореволюционных источниках упоминается также под названием Толномасово. В 18–19 вв. жители относились к категориям башкир-вотчинников и тептярей. Основные занятия жителей в этот период — земледелие и скотоводство. В период Крестьянской войны 1773–1775 гг. жители активно выступили на стороне Е.И.Пугачёва. В начале 20 в. в деревне функционировали мечеть, хлебозапасный магазин, бакалейная лавка. В этот период земельный надел сельской общины составлял 1236 дес.

До 1920 г. деревня входила в Актанышевскую волость Мензелинского уезда Уфимской губернии. С 1920 г. в составе Мензелинского кантона ТАССР. С 10.8.1930 г. в Актанышском, с 1.2.1963 г. в Мензелинском, с 12.1.1965 г.



Р.Г.Госманов



Р.Ф.Ишмуратов



Р.Р.Султанова



Ф.Р.Султанова-Жданова

в Актанышском районах. Ныне входит в состав Казкеевского сельского поселения.

В 1958 г. деревня вошла в состав колхоза «Изаиль» (с.Казкеево). В 1966–2002 гг. колхоз им. Ленина. В 2003–2005 гг. СХПК им. Ленина. Жители работают преимущественно в ООО «Агрофирма «Актаныш» (полеводство, молочное скотоводство). В деревне действуют начальная школа, дом культуры, детский сад, фельдшерско-акушерский пункт (в здании Общественного центра, построен в 2012 г.), мечеть (с 2015 г.).

Среди известных уроженцев деревни: А.М.Зайнашев (1942–1992) — доктор технических наук; Т.В.Невретдинова (р. 1948) — мастер связи РФ, заслуженный связист РТ.

Число жителей: в 1795 г. — 243, 1884 г. — 466, 1897 г. — 788, 1906 г. — 808, 1913 г. — 812, 1920 г. — 604, 1926 г. — 559, 1938 г. — 560, 1949 г. — 513, 1958 г. — 490, 1970 г. — 571, 1979 г. — 467, 1989 г. — 339, 2002 г. — 302, 2010 г. — 290, 2015 г. — 289 чел. (татары).

**ТЮ́КОВО** (Түке), село на р.Базяна, в 40 км к юго-западу от с. Актаныш. Основано в конце 17 в. До 1860-х гг. жители относились к категориям башкир-вотчинников и тептярей. Основные занятия жителей в этот период — земледелие и скотоводство, было распространено пчеловодство. В период Крестьянской войны 1773–1775 гг. жители активно выступили на стороне Е.И.Пугачёва (13 человек из села участвовали в боях в составе отряда А.Ягьфарова). В начале 20 в. в селе функционировали мечеть, мектеб, хлебозапасный магазин. В этот период земельный надел сельской общины составлял 1404 дес.

До 1920 г. село входило в Поисевскую волость Мензелинского уезда Уфимской губернии. С 1920 г. в составе Мензелинского кантона ТАССР. С 10.8.1930 г. в Мензелинском, с 10.2.1935 г. в Калининском, с 12.10.1959 г. в Актанышском, с 1.2.1963 г. в Мензелинском, с 12.1.1965 г. в Актанышском районах. Ныне центр Тюковского сельского поселения.

В годы коллективизации в селе организован колхоз «Партизан». В 1959 г. вошёл в состав колхоза «Татарстан» (с. Зубаирово). В 1994–2004 гг. СХПК «Татарстан». Жители работают преимущественно в ООО «Агрофирма «Аняк» (полеводство, мясо-молочное скотоводство). До 2006 г. в селе функционировала начальная школа. В селе действуют клуб (здание построено в





2013 г.), библиотека, мечеть (с 1998 г., построена на средства Р.Р.Хузина).

Среди известных уроженцев села: А.И.Галиев (р. 1961) — заслуженный работник культуры РТ; И.М.Галиев (р. 1951) — заслуженный агроном ТАССР; Р.Р.Султанова (р. 1958) — кандидат искусствоведения, заслуженный деятель искусств РТ; Ф.Р.Султанова-Жданова (р. 1961) — спортсменка (лёгкая атлетика), заслуженный мастер спорта РТ и РФ, чемпион России по марафонскому бегу; Т.Ф.Фазуллин (1930–2008) — заслуженный агроном РТ и РФ, кавалер ордена Трудового Красного Знамени.

Число жителей: в 1795 г. — 182, 1816 г. — 187 душ мужского пола; 1859 г. — 352, 1870 г. — 470, 1884 г. — 609, 1897 г. — 576, 1906 г. — 703, 1913 г. — 762, 1920 г. — 737, 1926 г. — 555, 1938 г. — 646, 1949 г. — 480, 1958 г. — 461, 1970 г. — 655, 1979 г. — 573, 1989 г. — 428, 2002 г. — 366, 2010 г. — 421, 2015 г. — 388 чел. (татары).

**УЛИМА́НОВО** (Олы Имән), село в бассейне р.Сикия, в 42 км к юго-западу от с. Актаныш. Основано в 17 в. В дореволюционных источниках упоминается также под названием Улуйменаев. В 18–19 вв. жители относились к категориям башкир-вотчинников и тептярей. Основные занятия жителей в этот период — земледелие и скотоводство, были распространены заготовка леса, колёсный и санный промыслы. В начале 20 в. в селе функционировали мечеть (известна с 1809 г.), мектеб (1838 г.), бакалейная лавка, 2 хлебозапасных магазина. В этот период земельный надел сельской общины составлял 2458 дес.

До 1920 г. село входило в Байсаровскую волость Мензелинского уезда Уфимской губернии. С 1920 г. в составе Мензелинского кантона ТАССР. С 10.8.1930 г. в Актанышском, с 10.2.1935 г. в Калининском, с 12.10.1959 г. в Актанышском, с 1.2.1963 г. в Мензелинском, с 12.1.1965 г. в Актанышском районах. Ныне входит в состав Кировского сельского поселения.

В 1930 г. в селе организован колхоз «Марс», специализировался на овцеводстве. В 1957 г. вошёл в состав совхоза им. Кирова. В 1987 г. выделился из совхоза под названием «Улиманово». В 2006 г. переименован в «Марс». Ныне в составе ООО «Агрофирма «Актаныш». Жители работают преимущественно в ООО «Агрофирма «Актаныш» (полеводство, молочное скотоводство). В 1926 г. открыта начальная школа (построено здание, сгорело в 1933 г., в 1936 г. построено новое здание), в 1937 г. преобразована в семилетнюю, в 1955 г. — в начальную (в 1972 г. построено новое здание), в 1992 г. — в неполную среднюю, в 2012 г. — в начальную (закрыта в 2016 г.). В 1929 г. в здании мечети организованы детские ясли. В селе действуют дом культуры (с 2012 г. в здании школы), библиотека, детский сад, мечеть (с 1995 г.).

Число жителей: в 1795 г. — 128, 1834 г. — 313, 1859 г. — 599, 1870 г. — 710, 1897 г. — 857, 1906 г. — 1104, 1913 г. — 1193, 1926 г. — 867, 1938 г. — 803, 1949 г. — 480, 1958 г. — 446, 1970 г. — 505, 1979 г. — 477, 1989 г. — 417, 2002 г. — 334, 2010 г. — 330, 2015 г. — 300 чел. (татары).

**УРАЗА́ЕВО** (Уразай), деревня в 3 км от р.Белая, в 10 км к северо-западу от с. Актаныш. Известна с 1674 г. В дореволюционных источниках упоминается также под названиями Старо-Уразаево, Моховое. В 18–19 вв. жители относились к категории башкир-вотчинников. Основные занятия жителей в этот период — земледелие и скотоводство, были распространены подённая работа в частных имениях, на пристанях р.Белая, отхожие промыслы в Пермской губернии, на Ижевском и Воткинском заводах, в с.Берёзовка. По сведениям 1848 г., в деревне действовала мечеть, по сведениям 1870 г., — мектеб. В начале 20 в. в деревне функционировали 2 мечети, 2 ветряные мельницы, бакалейная лавка. В этот период земельный надел сельской общины составлял 2389 дес.

До 1866 г. деревня входила в Азякулевскую тюбу Гайрейской волости, до 1920 г. — в Шарыповскую волость Мензелинского уезда Уфимской губернии. С 1920 г. в составе Мензелинского кантона ТАССР. С 10.8.1930 г. в Актанышском, с 1.2.1963 г. в Мензелинском, с 12.1.1965 г. в Актанышском районах. Ныне центр Уразаевского сельского поселения.

В 1930 г. в деревне организован колхоз «Таулар». В 1958 г. объединён с 4 колхозами под названием «Таулар». В 1994–2002 гг. объединение кооперативов «Таулар», в 2003–2006 гг. СХПК «Таулар». В 1962–1987 гг. председателем колхоза «Таулар» работал И.З.Камалетдинов (1925–1998) — заслуженный агроном РТ, кавалер орденов Ленина и Трудового Красного Знамени. Жители работают преимущественно в ООО «Нур» и КФХ, занимаются полеводством и животноводством. В деревне действуют неполная средняя школа (в 1983–2002 гг. функционировала как средняя школа), дом культуры, библиотека (в здании Общественного центра, построен в 2011 г.), фельдшерско-акушерский пункт, мечеть «Инсаф» (с 2006 г.). При школе работают 2 музея: краеведческий (с 1986 г., основатель — И.М.Мирзаянов) и музей драматурга Р.Ишмураата (с 1997 г.).

В 2 км к западу от деревни находится Уразаевское селище, относящееся к пьяноборской культуре, на территории У. открыты 2 стоянки черкаскульской культуры.

Среди известных уроженцев деревни: Р.Г.Госманов (р. 1940) — ветеринарный микробиолог, вирусолог, иммунолог, доктор ветеринарных наук, профессор, заслуженный деятель науки РТ; Р.Ф.Ишмураатов (1903–1995) — драматург, заслуженный деятель искусств ТАССР и РСФСР, кавалер орденов Отечественной вой-



ны 2-й степени, Трудового Красного Знамени, Красной Звезды, двух орденов «Знак Почёта».

Число жителей: в 1795 г. — 179, 1834 г. — 412, 1859 г. — 628, 1870 г. — 657, 1884 г. — 777, 1897 г. — 509, 1906 г. — 549, 1913 г. — 548, 1920 г. — 586 (совместно с д.Новое Уразаево), 1926 г. — 570, 1938 г. — 650, 1949 г. — 659, 1958 г. — 583, 1970 г. — 645, 1979 г. — 586, 1989 г. — 511, 2002 г. — 454, 2010 г. — 406, 2015 г. — 433 чел. (та-тары).

**УСЫ́**, село в бассейне р.Базяна, в 40 км к юго-западу от с. Актаныш. Основано не позднее 1755 г. В 18–19 вв. жители относились к категориям башкир-вотчинников и тептярей. Основные занятия жителей в этот период — земледелие и скотоводство. В начале 20 в. в селе функционировали мечеть, мектеб (1858 г.), 2 водяные мельницы, кузница, бакалейная лавка, хлебозапасный магазин. В этот период земельный надел сельской общины составлял 2806 дес.

До 1920 г. село входило в Поисевскую волость Мензелинского уезда Уфимской губернии. С 1920 г. в составе



И.М.Ибрагимов



Ф.М.Ибрагимов



Р.Г.Салихова



М.Х.Каримов

Мензелинского кантона ТАССР. С 10.8.1930 г. в Актанышском, с 10.2.1935 г. в Калининском, с 12.10.1959 г. в Актанышском, с 1.2.1963 г. в Мензелинском, с 12.1.1965 г. в Актанышском районах. Ныне входит в состав Усинского сельского поселения.

В годы коллективизации в селе организован колхоз «Усы». В 1957 г. вошёл в состав совхоза им. Кирова. В 1974–1993 гг. совхоз «Айман», в 1994–1996 гг. объединение кооперативов «Усы», позже объединившееся с ООО «Киров». Жители работают преимущественно в ООО «Агрофирма «Актаныш» (полеводство, мясо-молочное скотоводство). В селе действуют начальная школа (с 1974 г.), дом культуры, библиотека, детский сад (в здании многофункционального центра, построен в 2013 г.).

Среди известных уроженцев села: Р.Х.Закиров (1938–2007) — поэт; Х.К.Каримова (р. 1925) — заслуженный учитель РСФСР, отличник народного просвещения РСФСР; Р.Н.Мингазова (р. 1958) — заслуженный врач РТ, кандидат медицинских наук; Р.Г.Салихова (р. 1948) — народная артистка РТ; Н.Т.Талипов (1932–1996) — заслуженный ветеринарный врач РТ; И.Т.Уразаев (р. 1931) — заслуженный учитель РФ.

Число жителей: в 1795 г. — 266, 1816 г. — 201, 1834 г. — 260 душ мужского пола; 1859 г. — 734, 1870 г. — 756, 1884 г. — 1033, 1897 г. — 1110, 1906 г. — 1249, 1913 г. — 1364, 1920 г. — 1235, 1926 г. — 866, 1938 г. — 897, 1949 г. — 622, 1958 г. — 545, 1970 г. — 628, 1979 г. — 542, 1989 г. —



1



2



3



4

с.Чалманарат. 1. Мечеть; 2. Административное здание; 3. Памятник погибшим в годы Великой Отечественной войны; 4. Намогильный камень Баязита Султанова из дворянского рода Султановых.



364, 2002 г. — 344, 2010 г. — 308, 2015 г. — 280 чел. (татары).

**ЧАЛМАНАРАТ**, село на р. Шабиз, в 20 км к западу от с. Актаныш. Основано в 18 в. До 1860-х гг. жители относились к категориям башкир-вотчинников и тептярей. Основные занятия жителей в этот период — земледелие и скотоводство, было распространено пчеловодство. В начале 20 в. в селе функционировали мечеть, мектеб, водяная и ветряная мельницы, хлебозапасный магазин, сеноприёмный пункт, винная и пивная лавки, базар. В этот период земельный надел сельской общины составлял 1698 дес.

До 1920 г. входило в Семиостровскую волость Мензелинского уезда Уфимской губернии. С 1920 г. в составе Мензелинского кантона ТАССР. С 10.8.1930 г. в Актанышском, с 1.2.1963 г. в Мензелинском, с 12.1.1965 г. в Актанышском районах. Ныне центр Чалманаратского сельского поселения.

В годы коллективизации в селе организованы колхозы «Ярыш» и «Куруч». В 1946 г. объединены под названием «Ярыш». В 1958 г. вошёл в состав колхоза им. Фрунзе (населённые пункты Барсуково, Нижнее Гареево, Татарские Ямалы, Шабызово). Жители работают преимущественно в ООО «Наратлы» (полеводство, мясо-молочное скотоводство). В селе действуют неполная средняя школа (до 2003 г. средняя школа, здание построено в 1976 г.), дом культуры (здание построено в 1983 г.), библиотека, фельдшерско-акушерский пункт, мечеть (с 2014 г.).

Среди известных уроженцев села: И.М.Ибрагимов (р. 1953) — поэт, заслуженный деятель искусств РТ, лауреат Государственной премии РТ им. Г.Тукая, председатель Союза писателей РТ (в 2005–2012 гг.); Ф.М.Ибрагимов (р. 1950) — заслуженный деятель искусств РТ; А.М.Назмиев (р. 1951) — заслуженный работник культуры РТ; И.М.Харисов (р. 1944) — заслуженный ветеринарный врач РТ.

Число жителей: в 1795 г. — 150, 1834 г. — 471, 1859 г. — 686, 1884 г. — 781, 1906 г. — 669, 1913 г. — 545, 1920 г. — 592, 1926 г. — 535, 1938 г. — 374, 1949 г. — 229, 1958 г. — 367, 1970 г. — 400, 1979 г. — 350, 1989 г. — 309, 2002 г. — 324, 2010 г. — 305, 2015 г. — 312 чел. (татары).

**ЧАТОВО** (Чат), деревня в бассейне р. Шабиз, в 30 км к западу от с. Актаныш. Основана в 17 в. В 18–19 вв. жители относились к категории башкир-вотчинников. Основные занятия жителей в этот период — земледелие и скотоводство. В начале 20 в. в деревне функционировали мечеть (известна с 1829 г.), 2 ветряные мельницы, хлебозапасный магазин, 3 бакалейные лавки. В этот период земельный надел сельской общины составлял 3677,8 дес.

До 1920 г. деревня входила в Семиостровскую волость Мензелинского уезда Уфимской губернии. С 1920 г. в

составе Мензелинского кантона ТАССР. С 10.8.1930 г. в Актанышском, с 1.2.1963 г. в Мензелинском, с 12.1.1965 г. в Актанышском районах. Ныне входит в состав Атяшевского сельского поселения.

В 1929 г. в деревне организован колхоз «Яна тормыш» (первый председатель — А.Нафиков). В 1939 г. переименован в «Красноармеец». В 1958 г. вошёл в состав колхоза им. Крупской (с.Новое Курмашево). В 1963 г. выделен и вошёл в состав колхоза «Урняк» (с.Старое Курмашево). В 1986 г. вошёл в состав колхоза «Игенче». В 1994 г. создано подсобное хозяйство Курмашевского отделения «Сельхозхимии». Жители работают преимущественно в ЗАО «Шайчурино», занимаются полеводством, молочным скотоводством. В деревне в 1940–1977 гг. работала неполная средняя школа, в 1978 г. преобразована в начальную. В деревне действуют клуб, медпункт.

Среди известных уроженцев деревни: М.Х.Харисов (1939–2009) — писатель, переводчик, заслуженный работник культуры ТАССР.

Число жителей: в 1795 г. — 234, 1834 г. — 448, 1859 г. — 743, 1870 г. — 784, 1884 г. — 785, 1897 г. — 822, 1906 г. — 1050, 1913 г. — 972, 1920 г. — 868, 1926 г. — 718, 1938 г. — 575, 1949 г. — 373, 1958 г. — 336, 1970 г. — 406, 1979 г. — 313, 1989 г. — 162, 2002 г. — 157, 2010 г. — 154, 2015 г. — 151 чел. (татары).

**ЧЫННИКОВО** (Чынык), посёлок на р.Шабиз, в 29 км к западу от с. Актаныш. Известен с 1707 г. В 18–19 вв. жители относились к категориям башкир-вотчинников и тептярей. Основные занятия жителей в этот период — земледелие и скотоводство, был распространён вальшно-войлочный промысел. В период Крестьянской войны 1773–1775 гг. жители активно выступили на стороне Е.И.Пугачёва. В начале 20 в. в посёлке функционировали мечеть (известна с 1814 г.), хлебозапасный магазин. В этот период земельный надел сельской общины составлял 1174 дес.

До 1920 г. посёлок входил в Семиостровскую волость Мензелинского уезда Уфимской губернии. С 1920 г. в составе Мензелинского кантона ТАССР. С 10.8.1930 г. в Актанышском, с 1.2.1963 г. в Мензелинском, с 12.1.1965 г. в Актанышском районах. Ныне входит в состав Атяшевского сельского поселения.

В годы коллективизации в посёлке организован колхоз «Эскадрон». В 1950-е гг. вошёл в состав колхоза «Игенче» (с. Атясево). Жители работают преимущественно в подразделении ЗАО «Шайчурино», занимаются полеводством, мясо-молочным скотоводством. В 1962–1977 гг. в посёлке работала начальная школа.

Среди известных уроженцев посёлка: К.Р.Идрисова (р. 1958) — заслуженный работник социальной защиты РТ, отличник народного просвещения РФ; Р.Г.Хакимов





(1921–2005) — заслуженный агроном ТАССР, кавалер ордена «Знак Почёта».

В 0,7 км к юго-востоку от посёлка находится Чинниковское селище, относящееся к ананьинской и пьяноборской культурам.

Число жителей: в 1795 г. — 145, 1859 г. — 229, 1870 г. — 208, 1884 г. — 209, 1897 г. — 269, 1906 г. — 316, 1913 г. — 278, 1920 г. — 307, 1926 г. — 175, 1949 г. — 206, 1958 г. — 115, 1970 г. — 156, 1979 г. — 74, 1989 г. — 45, 2002 г. — 43, 2010 г. — 34, 2015 г. — 41 чел. (татары).

**ЧИШМА́** (Чишмэ), село в Актанышском районе, вблизи границы с Республикой Башкортостан, в 17 км к югу от с. Актаныш. Основано в начале 20 в. Со времени основания входило в состав Актанышской волости Мензелинского уезда Уфимской губернии. С 1920 г. в Мензелинском кантоне ТАССР. С 10.8.1930 г. в Актанышском, с 1.2.1963 г. в Мензелинском, с 12.1.1965 г. в Актанышском районах. Ныне входит в состав Аккузовского сельского поселения.

В годы коллективизации здесь организован колхоз «Чишма». В 1963 г. объединён с колхозом «Гранит» (с. Аккузово) в колхоз «Чишма». В 1985 г. выделился в колхоз «Чишма» (вошли с. Чишма и д. Миннярово).



с. Чишма. 1. Мечеть «Навап»; 2. Улица села; 3. Памятник погибшим в годы Великой Отечественной войны.

В 1995–2006 гг. СХПК «Чишма». В 2006 г. СХПК «Чишма» и СХПК «Ахун» объединены в ООО «Чишма». Жители работают преимущественно в ООО «Чишма» (полеводство, молочное скотоводство). В 1930 г. в селе открыта начальная школа (закрыта в 2015 г.). В селе действуют дом культуры, фельдшерско-акушерский пункт, мечеть «Навап» (с 2001 г.).



Э.Н.Фаттахов

Среди известных уроженцев села: И.З.Ахметшина (р. 1938) — учёный в области нефтепромысловой технологии, кандидат технических наук, лауреат Премии Совета Министров СССР; Ф.А.Зиязов (р. 1938) — художник, заслуженный работник культуры РТ; Э.Н.Фаттахов (р. 1961) — кандидат технических наук, заслуженный работник сельского хозяйства РТ, глава администрации Актанышского района (в 1998–2012 гг. и с 2017 г.), министр образования и науки РТ (в 2012–2017 гг.).

С 1963 г. председателем колхоза «Чишма» работал А.Х.Хусаинов (1924–1992) — заслуженный зоотехник ТАССР, кавалер орденов Октябрьской Революции, Трудового Красного Знамени, «Знак Почёта».

В юго-восточной части села находится могильник кушнаренковской культуры (территория могильника застроена). В 300 м к северо-западу от села располагаются 3 кургана эпохи ранней бронзы — 9–10 вв. н. э. (курганы почти полностью распаханы).

Число жителей: в 1913 г. — 238, 1920 г. — 413, 1938 г. — 408, 1949 г. — 338, 1958 г. — 361, 1970 г. — 388, 1979 г. — 259, 1989 г. — 185, 2002 г. — 173, 2010 г. — 145, 2015 г. — 136 чел. (татары).

**ЧИШМАБА́Ш** (Чишмэбаш), деревня на р. Сюнь, в 31 км к югу от с. Актаныш. Основана в 1920-х гг. Со времени основания входила в состав Байсаровской волости Мензелинского кантона ТАССР. С 10.8.1930 г. в



Актанышском, с 10.2.1935 г. в Калининском, с 12.10.1959 г. в Актанышском, с 1.2.1963 г. в Мензелинском, с 12.1.1965 г. в Актанышском районах. Ныне входит в состав Старобайсаровского сельского поселения.

В годы коллективизации в деревне организован колхоз «Кзыл Чишма». В 1957 г. вошёл в состав колхоза «Кзыл Сюнь» (с. Старое Байсарово), в 1967 г. переименованного в колхоз им. Шаймарданова. Жители работают преимущественно в ООО «Ташкын» (полеводство, скотоводство). В 1931–1980 гг. в деревне работала начальная школа (первоначально в здании бывшей мечети, в 1971 г. построено новое здание). Действуют клуб (здание построено в 1971 г.), мечеть (с 2001 г.).

Среди известных уроженцев деревни: Д.А.Залилов (р. 1953) — заслуженный работник сельского хозяйства РТ, с 1991 г. возглавлял колхоз им. Ленина (с. Аишево).

Число жителей: в 1926 г. — 17, 1938 г. — 361, 1949 г. — 247, 1958 г. — 224, 1970 г. — 313, 1979 г. — 262, 1989 г. — 168, 2002 г. — 171, 2010 г. — 151, 2015 г. — 144 чел. (татары).

**ЧИЯЛЁК**, деревня в бассейне р. Мушуга, в 58 км к юго-западу от с. Актаныш. Основана в 1920-х гг. Со времени основания входила в состав Поисевской волости Мензелинского кантона ТАССР. С 10.8.1930 г. в Мензелинском, с 10.2.1935 г. в Калининском, с 12.10.1959 г. в Актанышском, с 1.2.1963 г. в Мензелинском, с 12.1.1965 г. в Актанышском районах. Ныне входит в состав Староаймановского сельского поселения.

В 1931 г. в деревне организован колхоз «Чиялек». В 1953 г. вошёл в состав колхоза «Октябрь» (с. Старое Айманово). В 1957 г. объединён с совхозом им. Кирова. В 1965 г. выделился в совхоз «Айман». С 1997 г. ОКХ «Айман». До 1986 г. и в 2001–2011 гг. работала школа. Жители работают преимущественно в ООО «Агрофирма «Аняк» (полеводство, молочное скотоводство).

Число жителей: в 1949 г. — 286, 1958 г. — 210, 1970 г. — 271, 1979 г. — 191, 1989 г. — 69, 2002 г. — 69, 2010 г. — 42, 2015 г. — 33 чел. (татары).

**ЧИЯЛЁК**, деревня на р. Сюнь, в 35 км к югу от с. Актаныш. Основана в 1927 г. Со времени основания входила в состав Байсаровской волости Мензелинского кантона ТАССР. С 10.8.1930 г. в Актанышском, с 10.2.1935 г. в Калининском, с 12.10.1959 г. в Актанышском, с 1.2.1963 г. в Мензелинском, с 12.1.1965 г. в Актанышском районах. Ныне входит в состав Старобайсаровского сельского поселения.

В годы коллективизации в деревне организован колхоз «Кзыл Чиялек». В 1957 г. вошёл в состав колхоза «Кзыл Сюнь» (с. Старое Байсарово), в 1967 г. переименованного в колхоз им. Шаймарданова. В деревне дей-

ствует клуб (здание построено в 1996 г.), до 1976 г. работала начальная школа.

Среди известных уроженцев деревни: И.Ф.Сирматов (р. 1937) — писатель, заслуженный работник культуры ТАССР; Г.М.Хузина (р. 1951) — заслуженный экономист РТ.

В окрестностях деревни выявлено 6 археологических объектов, относящихся к срубной, пьяноборской, ананьинской, чияликской культурам (от названия деревни произошло наименование археологической культуры).

Число жителей: в 1949 г. — 180, 1958 г. — 149, 1970 г. — 184, 1979 г. — 133, 1989 г. — 77, 2002 г. — 58, 2010 г. — 42, 2015 г. — 35 чел. (татары).

**ЧУГАНÁК** (Чөгәнә), деревня в 4 км к северо-востоку от с. Актаныш. Известна с 1745 г. В дореволюционных источниках упоминается также под названием Чуганы. Жители относились к категориям башкир-вотчинников и теплярей. Основные занятия жителей в этот период — земледелие и скотоводство, были распространены рыболовство, корзинный промысел, подённая работа на пристани. В начале 20 в. в деревне функционировали мечеть (известна с 1832 г.), мектеб, хлебная пристань. В этот пе-



д. Чуганак. Открытие социальных объектов в деревне: 1. Клуба; 2. Фельдшерско-акушерского пункта.



риод земельный надел сельской общины составлял 955 дес.

До 1920 г. деревня входила в Актанышевскую волость Мензелинского уезда Уфимской губернии. С 1920 г. в составе Мензелинского кантона ТАССР. С 10.8.1930 г. в Актанышском, с 1.2.1963 г. в Мензелинском, с 12.1.1965 г. в Актанышском районах. Ныне входит в состав Актанышбашского сельского поселения.

В 1930 г. в деревне организован колхоз «Ирек». В 1954 г. вошёл в состав колхоза «Узяк» (с. Актаныш). С 1995 г. объединение кооперативов «Узяк», позже ООО «Нива». Жители работают преимущественно в ООО «Агрофирма «Актаныш» (полеводство, молочное скотоводство). В деревне действуют начальная школа (здание построено в 1986 г.), клуб (здания построены в 1975 г., 2016 г.), фельдшерско-акушерский пункт.

Среди известных уроженцев деревни: Х.И.Гильфанов (1929–1983) — учёный-агроном, председатель колхоза «Татарстан» (в 1973–1983 гг.), кавалер ордена Трудового Красного Знамени; Р.А.Камильянов (1941–2004) — заслуженный работник сельского хозяйства РТ и РФ; И.Г.Халитов (1919–2005) — виолончелист, педагог, кавалер ордена «Знак Почёта»; А.А.Якупов (р. 1953) — заслуженный механизатор РТ, кавалер ордена Трудовой Славы 3-й степени.

Число жителей: в 1795 г. — 145, 1858 г. — 527, 1870 г. — 542, 1906 г. — 546, 1920 г. — 599, 1926 г. — 427, 1938 г. — 425, 1949 г. — 318, 1958 г. — 324, 1970 г. — 279, 1979 г. — 236, 1989 г. — 186, 2002 г. — 186, 2010 г. — 160, 2015 г. — 194 чел. (татары).

**ЧУРА́ЕВО** (Чиру), деревня на р. Шабиз, в 31 км к западу от с. Актаныш. Основана в начале 18 в. В дореволюционных источниках упоминается также под названиями Чуриева, Чирякова. В 18–19 вв. жители относились к категории башкир-вотчинников. Основные занятия жителей в этот период — земледелие и скотоводство. В начале 20 в. в деревне функционировали мечеть (известна с 1811 г.), медресе, ветряная мельница, хлебозапасный магазин. В этот период земельный надел сельской общины составлял 2311,5 дес.

До 1920 г. деревня входила в Семиостровскую волость Мензелинского уезда Уфимской губернии. С 1920 г. в составе Мензелинского кантона ТАССР. С 10.8.1930 г. в Актанышском, с 10.2.1935 г. в Калининском, с 12.10.1959 г. в Актанышском, с 1.2.1963 г. в Мензелинском, с 12.1.1965 г. в Актанышском районах. Ныне входит в состав Атясевского сельского поселения.

В 1930 г. в деревне организован колхоз «Алга». В 1951 г. в его состав вошёл колхоз «Воровский» (д. Апачево). В 1956 г. вошёл в колхоз «Игенче» (с. Атясево). С 1994 г. объединение кооперативов «Игенче». В 2003–2008 гг. СПК «Игенче». Жители работают преимущественно в



Х.И.Гильфанов



Н.З.Закирова



Ф.М.Мирзануров

ООО «Агрофирма «Аняк», занимаются полеводством, мясо-молочным скотоводством. В деревне действует медпункт, в 1930–2007 гг. работала начальная школа.

Среди известных уроженцев деревни: И.З.Камалетдинов (1925–1998) — заслуженный агроном РТ, кавалер орденов Ленина и Трудового Красного Знамени, Отечественной войны 1-й степени.

Число жителей: в 1795 г. — 136, 1834 г. — 305, 1859 г. — 397, 1870 г. — 435, 1884 г. — 429, 1897 г. — 510, 1906 г. — 624, 1913 г. — 580, 1920 г. — 507, 1926 г. — 399, 1938 г. — 278, 1949 г. — 280, 1958 г. — 259, 1970 г. — 159, 1979 г. — 161, 1989 г. — 122, 2002 г. — 80, 2010 г. — 79, 2015 г. — 82 чел. (татары).

**ЧУРАКÁЕВО** (Чуракай), село на р. Калмия, в 40 км к юго-западу от с. Актаныш. Известно с 1711 г. под названием Калмий, в источниках 18 в. упоминается также под названиями Калмаи, Калмия, Калмия-Тамак. В 18–19 вв. жители относились к категории башкир-вотчинников. Основные занятия жителей в этот период — земледелие и скотоводство. В начале 20 в. здесь функционировали 2 мечети, медресе, водяная мельница, хлебозапасный магазин. В 1791 г. построена деревянная, в 1912 г. — каменная (на средства Ф.Батыршина) мечети, медресе. В этот период земельный надел сельской общины составлял 3448 дес.

До 1920 г. село входило в Амиевскую волость Мензелинского уезда Уфимской губернии. С 1920 г. в составе Мензелинского кантона ТАССР. С 10.8.1930 г. в Актанышском, с 10.2.1935 г. в Калининском, с 12.10.1959 г. в Актанышском, с 1.2.1963 г. в Мензелинском, с 12.1.1965 г. в Актанышском районах. Ныне центр Чуракаевского сельского поселения.

В 1931 г. образован колхоз «НОТ» («Новая организация труда»), позднее — «Победа». В 1957 г. объединён с колхозом «Удар-2» (с. Старое Агбязово) в колхоз «Авангард». В 1957 г. колхоз «Авангард» вместе с двумя хозяйствами Башкирии построил на р. Сюнь гидроэлектростанцию. В 1964 г. в состав колхоза вошла д. Табанлы Куль, выделившаяся из колхоза им. Чапаева. В 1984 г. д. Табанлы Куль вышла из состава колхоза. В 1984 г. колхоз переименован в «Алга». В 1970 г. в состав села вошла д. Джилан. Жители села работают преимущественно в ООО «Алга» и КФХ (полеводство, молочное скотовод-





ство). В 1918 г. в селе открыта школа (в здании бывшей мечети), в 1935 г. преобразована в семилетнюю, в 1967 г. — в среднюю (построено новое здание), в 1990 г. — в неполную среднюю школу. В селе действуют клуб, библиотека, детский сад, фельдшерско-акушерский пункт (в здании Общественного центра, открыт в 2012 г.), мечеть «Шамсун» (с 2003 г., построена на средства С.Х.Шамсунова).

В селе сохранился памятник историко-культурного наследия: торговая лавка конца 19 в. — одноэтажное прямоугольное в плане здание, выполненное в бесстилевой манере.

Среди известных уроженцев села: М.А.Агзамов (р. 1925) — отличник народного просвещения РСФСР, кавалер орденов Красной Звезды, Отечественной войны 1-й и 2-й степеней, Славы 2-й и 3-й степеней, Трудового Красного Знамени; Н.З.Закирова (1924–1994) — заслуженный нефтяник ТАССР, почётная гражданка г.Альметьевск и Альметьевского района, кавалер ордена Трудового Красного Знамени, двух орденов «Знак Почёта»; М.Р.Кабилов (р. 1970) — писатель; С.Ф.Кадегулов (1914–2014) — отличник народного просвещения РФ, кавалер ордена «Знак Почёта»; М.М.Фазлиев (1910–2005) — заслуженный механик РТ, кавалер ордена Отечественной войны 2-й степени; М.Ф.Шавалиев (р. 1938) — заслуженный механик РТ, руководитель хозяйства «12 лет Октября» (в 1970–1994 гг.).

Число жителей: в 1795 г. — 98, 1834 г. — 185, 1859 г. — 386, 1870 г. — 423, 1884 г. — 701, 1897 г. — 713, 1906 г. — 911, 1920 г. — 940, 1926 г. — 1032, 1938 г. — 852, 1949 г. — 602, 1958 г. — 574, 1970 г. — 995 (совместно с д. Джилан), 1979 г. — 995 (совместно с д. Джилан), 1989 г. — 564, 2002 г. — 502, 2010 г. — 452, 2015 г. — 410 чел. (татары).

**ШАБИЗБАШ** (Шэбезбаш), посёлок на р. Шабиз, в 31 км к юго-западу от с. Актаныш. Известен с 1747 г. В 18–19 вв. жители относились к категории тептярей. Основные занятия жителей в этот период — земледелие и скотоводство. В период Крестьянской войны 1773–1775 гг. жители активно выступили на стороне Е.И.Пугачёва. В начале 20 в. функционировала мечеть. В этот период земельный надел сельской общины составлял 557 дес.

До 1920 г. посёлок входил в Байсаровскую волость Мензелинского уезда Уфимской губернии. С 1920 г. в составе Мензелинского кантона ТАССР. С 10.8.1930 г. в Актанышском, с 1.2.1963 г. в Мензелинском, с 12.1.1965 г. в Актанышском районах. Ныне входит в состав Старокурмашевского сельского поселения.

В 1932 г. в посёлке организован колхоз «Альянс» (первый председатель — Н.Ахметов). В 1950 г. вошёл в состав колхоза «Урняк» (с. Старое Курмашево). Жители работают преимущественно в ООО «Агрофирма «Аняк». В 2002–2007 гг. работала начальная школа (здание по-

строено в 2001 г.). В посёлке действуют клуб, мечеть (с 1994 г., построена на средства братьев Зиязетдиновых и И.Гимазова).

Среди известных уроженцев посёлка: Ф.М.Мирзануров (р. 1948) — заслуженный артист ТАССР.

Число жителей: в 1795 г. — 66, 1859 г. — 218, 1870 г. — 229, 1884 г. — 269, 1897 г. — 307, 1906 г. — 395, 1913 г. — 379, 1920 г. — 287, 1926 г. — 315, 1938 г. — 273, 1949 г. — 186, 1958 г. — 152, 1970 г. — 182, 1979 г. — 111, 1989 г. — 78, 2002 г. — 65, 2010 г. — 67, 2015 г. — 52 чел. (татары).

**ШАБЫЗОВО** (Шэбез), деревня на р. Шабиз, в 22 км к западу от с. Актаныш. Известна с 1723 г. В 18–19 вв. жители относились к категориям башкир-вотчинников и тептярей. Основные занятия жителей в этот период — земледелие и скотоводство. В начале 20 в. в деревне функционировали мечеть (известна с 1830 г.), мектеб, ветряная мельница, хлебозапасный магазин. В этот период земельный надел сельской общины составлял 1814,1 дес.

До 1920 г. деревня входила в Семиостровскую волость Мензелинского уезда Уфимской губернии. С 1920 г. в составе Мензелинского кантона ТАССР. С 10.8.1930 г. в Актанышском, с 1.2.1963 г. в Мензелинском, с 12.1.1965 г. в Актанышском районах. Ныне входит в состав Чалмариатского сельского поселения.

В 1929 г. в деревне организован колхоз «Алга». В 1950 г. колхоз был присоединён к колхозу «Искра» (с. Татарские Ямалы). С 1966 г. деревня в составе колхоза «Агидель». С 1994 г. объединение кооперативов «Агидель». Жители работают преимущественно в ООО «Наратлы» (полеводство, мясо-молочное скотоводство). До 2016 г. в деревне работала начальная школа (здание построено в 1975 г.), действует фельдшерский пункт.

Среди известных уроженцев деревни: Ф.А.Бариев (р. 1948) — заслуженный учитель РТ, отличник народного просвещения РФ.

Число жителей: в 1795 г. — 187, 1816 г. — 131, 1834 г. — 165 душ мужского пола; 1859 г. — 394, 1870 г. — 411, 1884 г. — 547, 1897 г. — 549, 1906 г. — 549, 1913 г. — 463, 1920 г. — 409, 1926 г. — 354, 1938 г. — 405, 1949 г. — 286, 1958 г. — 276, 1970 г. — 267, 1979 г. — 244, 1989 г. — 191, 2002 г. — 165, 2010 г. — 147, 2015 г. — 151 чел. (татары).

**ШАЙЧУРИНО** (Чэчер), село вблизи дельты р. Ик, в 44 км к западу от с. Актаныш. Основано в 17 в. В дореволюционных источниках упоминается также под названием Шайгурино. В 18–19 вв. жители относились к категории тептярей. Основные занятия жителей в этот период — земледелие и скотоводство. В период Крестьянской войны 1773–1775 гг. жители активно выступили



на стороне Е.И.Пугачёва. В начале 20 в. в селе функционировали мечеть и мектеб. В этот период земельный надел сельской общины составлял 946,2 дес.

До 1920 г. село входило в Поисевскую волость Мензелинского уезда Уфимской губернии. С 1920 г. в составе Мензелинского кантона ТАССР. С 10.8.1930 г. в Мензелинском, с 10.2.1935 г. в Калининском, с 12.10.1959 г. в Актанышском, с 1.2.1963 г. в Мензелинском, с 12.1.1965 г. в Актанышском районах. Ныне входит в состав Тюковского сельского поселения.

В годы коллективизации в селе организован колхоз «Удар». В 1959 г. вошёл в состав колхоза «Татарстан» (с.Зубаирово). В 1994–2004 гг. СХПК «Татарстан». Жители работают преимущественно в ЗАО «Шайчурино» (мясо-молочное скотоводство). До 2006 г. в селе работала начальная школа (здание построено в 2002 г.), действует клуб (в здании школы). В 2002 г. в школе открыт музей (основатель — Г.К.Муллагалиева, около 300 ед. хр., с 2014 г. размещён в здании клуба), экспозиция посвящена краеведению.

Среди известных уроженцев села: А.Ж.Салихов (1893–1972) — заслуженный учитель ТАССР, кавалер ордена Ленина; В.Х.Хадиев (1929–1996) — заслуженный учитель ТАССР, отличник народного просвещения РФ.

Число жителей: в 1795 г. — 107, 1816 г. — 246, 1858 г. — 360, 1870 г. — 425, 1884 г. — 479, 1897 г. — 550, 1906 г. — 641, 1913 г. — 639, 1920 г. — 698, 1926 г. — 621, 1938 г. — 649, 1949 г. — 588, 1958 г. — 501, 1970 г. — 455, 1979 г. — 247, 1989 г. — 140, 2002 г. — 92, 2010 г. — 109, 2015 г. — 87 чел. (татары).

**ШАРЬПОВО** (Шәрип), деревня в 11 км к западу от с. Актаныш. Известна с 1758 г. В 18–19 вв. жители относились к категории башкир-вотчинников. Основные занятия жителей в этот период — земледелие и скотоводство, было распространено пчеловодство. В начале 20 в. в деревне функционировали мечеть (известна с 1835 г.),



с. Шайчурино. Школьный краеведческий музей.

ветряная мельница, хлебозапасный магазин, 2 крупнообдирки, бакалейная лавка. В этот период земельный надел сельской общины составлял 3946,2 дес.

До 1920 г. входила в Шарыповскую (Такталачукскую) волость Мензелинского уезда Уфимской губернии. С 1920 г. в составе Мензелинского кантона ТАССР. С 10.8.1930 г. в Актанышском, с 1.2.1963 г. в Мензелинском, с 12.1.1965 г. в Актанышском районах. Ныне входит в состав Уразаевского сельского поселения.

В 1931 г. организован колхоз «Кзыл игенче». В 1958 г. вошёл в состав колхоза «Таулар» (д. Уразаево). В 1994–2002 гг. объединение кооперативов «Таулар». Жители работают преимущественно в ООО «Нур» (полеводство, молочное скотоводство). В деревне действуют клуб (здание построено в 1969 г.), начальная школа (с середины 1920-х гг., здание построено в 1979 г.), фельдшерско-акушерский пункт.

Среди известных уроженцев деревни: М.С.Салихов (1930–2008) — отличник народного просвещения РСФСР, отличник просвещения СССР; Д.А.Харисов (р. 1958) — заслуженный работник сельского хозяйства РТ; Д.А.Харисова (р. 1953) — заслуженный работник транспорта РТ.

Число жителей: в 1795 г. — 90, 1834 г. — 217, 1859 г. — 395, 1870 г. — 433, 1884 г. — 494, 1897 г. — 521, 1906 г. — 602, 1913 г. — 500, 1920 г. — 383, 1926 г. — 410, 1938 г. — 458, 1949 г. — 388, 1958 г. — 403, 1970 г. — 399, 1979 г. — 340, 1989 г. — 244, 2002 г. — 213, 2010 г. — 205, 2015 г. — 192 чел. (татары).

#### Литература

1. Агыйдел Куяны: Актаныш районы Куяны авылы тарихына багышланган сәхифәләр. — Казан, 2016. — 375 б.
2. Актаныш: Фотобуклет. — Казань, 2009. — 22 с.
3. Актаныш районы // Мәйдан: Актаныш районына багышланган махсус сан. — 2008. — № 10.
4. Актаныш районына багышланган тематик мәкаләләр // Мәйдан. — 2008. — № 11.
5. Актанышым — ак илем. — Казан, 2010. — 544 б.
6. Асылгужин Р. История башкирских сёл и деревень Актанышского района Республики Татарстан. — Уфа, 2011. — 76 с.
7. Байсар авылы шәжәрәсе // Мәдәни жомга. — 2017. — 28 апр.
8. Борханова Г. Актаныш чишмәләре // Мәгариф = Просвещение. — 2013. — № 10. — Б. 63–65.
9. Вафина Т. Аняково: родина «железных людей» // Татарстан. — 2017. — № 1. — С. 64–66.
10. Габидуллин И. Актанышка — 300 ел! // Шәһри Казан. — 2010. — 2 сент.
11. Гарипова Ф. Авыллар һәм калалар тарихыннан: 2 жилд. — Казан, 2001–2003.
12. Гарипова Ф. Авылларыбыз тарихы: Имәнкискә, Имәнлебаш, Ирмәш, Исәк // Казан утлары. — 2013. — № 2. — Б. 150–152.



13. Гарипова Ф. Аккошлар иле — Актанышка сәяхәт. — Казан, 2010. — 167 б.
14. Гарипова Ф. Аккүз, Ирмәш авыллары // Мәйдан. — 2011. — № 1. — Б. 143–145.
15. Гарипова Ф. История в названиях. — Казань, 1995. — 287 с.
16. Гарипова Ф. Рухи башкалабыз: мәшһүр татар авыллары. — Казан, 2005. — 247 б.
17. Гәрәев М. Актанышбаш таңнары. — Актаныш, 2010. — 267 б.
18. Гиматдинова Н. Актанышские зарисовки // Местное самоуправление в Татарстане. — 2015. — № 2 (июнь). — С. 53–57.
19. Гыйматдинова Н. Сагыну, яки Авылны өч үлемнән коткарган колхоз рәисе турында // Ватаным Татарстан. — 2011. — 9 авг.
20. Әхмәтжанов М. Әжәкүлнең язучу ташы // Фән һәм тел = Наука и язык. — 2010. — № 1. — Б. 47–48.
21. Зәки Ф. Авылларыбыз тарихы: Без бәләкәй чакларда // Иман нуры. — 2001. — Март. — Б. 34–41.
22. Зәки Ф. Түбән Мерәс — борынгы авыл // Ватаным Татарстан. — 2003. — 10 окт.
23. Имамов В. Безнең төбәк тарихы. Чалыш көзге: Тарихи һәм публицистик язмалар жьентыгы. — Чаллы, 2008. — 552 б.
24. Имамов В. Карабәк оныклары // Мәдәни жомга. — 2017. — 28 апр.
25. Имамова Р.З. География Актанышского района. — Казань, 2000. — 91 с.
26. Кәримов Т. Зөбәер авылы // Мирас. — 1996. — № 11. — Б. 105–106.
27. Кәримов Т. Иске Кормаш // Татарстан. — 1996. — № 7. — Б. 70–72.
28. Кулиева Р. «Жиде буыныңны бел» // Мәгариф. — 1994. — № 12. — Б. 50–51.
29. Любовь к земле // Татарстан. — 2011. — № 6. — С. 106–107.
30. Мәжитов Ф. Бикчәнтәй // Мәйдан. — 2014. — № 4. — Б. 88–99.
31. Минһаҗева Р. Тормыш кыйпылчыгы // Идел. — 2013. — № 1. — Б. 62–65.
32. Мозаффар Ә. Президент туган авыл // Шәһри Казан. — 2017. — 19 гыйн.
33. Моталлапов Ә. Беренче укытучы // Сөембикә. — 2002. — № 9. — Б. 15–16.
34. Муратов Ф. Актаныш — туган жирем. — Казан, 2003. — 335 б.
35. Муратов Ф.М., Хужин Й.Ә. Актанышым — туган жирем. — Казан, 2010. — 503 б.
36. Мустафин М.Р. География населения и населённых пунктов Татарстана. — Казань, 1993. — 78 с.
37. Мустафин М.Р., Хузеев Р.Г. Всё о Татарстане: экономико-географический справ. — Казань, 1992. — 176 с.
38. Мутавалова Г. Красивый юбилей актанышцев // Республика Татарстан. — 2010. — 27 авг.
39. Населённые пункты Республики Татарстан. — Казань, 1997. — 392 с.
40. Республика Татарстан: Природа, история, экономика, культура, наука. — 2-е изд., доп. — Казань, 2015. — 193 с.
41. Салихов Р.Р., Хайрутдинов Р.Р. Республика Татарстан: памятники истории и культуры татарского народа (конец XVIII — начало XX в.). — Казань, 1995. — 279 с.
42. Свод памятников истории и культуры Республики Татарстан. Т.1. Административные районы. — Казань, 1999. — 458 с.
43. Ситдыйкова Ә., Хәертдинов Р. Авыл жаны — Күжәкә горурлыгы: Авыл тарихы, шигъри, публицистик язмалар. — Казан, 2010. — 328 б.
44. Список населённых мест Казанского уезда, с кратким их описанием. — Казань, 1885. — 20 с.
45. Субботкин А. Лихие наездники из Апачева // Республика Татарстан. — 2016. — 28 янв.
46. Талипова В. Туган авылым Усы // Актаныш таңнары. — 2010. — 15 гыйн.
47. Татарстан чышмәләре = Родники Земли Татарстана: Фотоальбом. — Казан, 2008. — 191 б.
48. Татарстанның тарихи һәм мәдәни истәлекләре: Библиографик күрсәткеч. — Казан, 2002. — 320 б.
49. Усманов Р. Мәчти авылының аянчлы тарихы // Идел. — 2013. — № 11. — Б. 69.
50. Фатыйхов Р.М. Туган авылым Зөбәер. — Актаныш, 2010. — 187 б.
51. Хәлимова Л. Алар — Иске Кормаштан // Ватаным Татарстан. — 2017. — 21 окт.
52. Ханнанова Д., Сәяпова Ф. Туган авылым урамын соңгы кабат урадым: элекке Уфа губернасы, Минзәлә өязе Актаныш районы Мәчти-Наратлы авылының кыскача тарихы. — Актаныш, 2010. — 107 б.
53. Хажиев Р. Меңнәр авылы // Мәйдан. — 2014. — № 9. — Б. 137–141.
54. Шафиков Я. Бәхет чышмәләре = Родники счастья. — Казан, 2015. — 400 б.
55. Шафиков Я.Д. Актаныш — начало пути. — Казань, 2010. — 231 с.
56. Шәрипова Д. Актаныш ак ил икән // Татарстан яшьләре. — 2011. — 1 сент.
57. Шәрифиллина Ә. Авыл көне // Сөембикә. — 2014. — № 9. — Б. 32.
58. Шәфыйков Я. Актаныш басмалары // Ватаным Татарстан. — 2004. — 6 гыйн.
59. Шәфыйков Я. Актанышка кайта юлларым. — Казан, 2010. — 223 б.
60. Шилободин А. С чего начинается родина // Элита Татарстана. — 2017. — Янв.–февр. — С. 8–9.





# АЛЕКСЕЕВСКИЙ район

Дата образования – 10 августа 1930 г.

Районный центр – пгт Алексеевское

Площадь – 2074,4 км<sup>2</sup>

Численность населения на 2017 г. – 25763 чел.

**Национальный состав:**

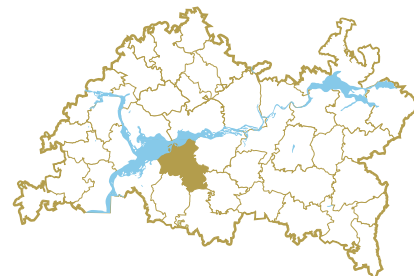
русских – 57,5%

татар – 30,9%

чувашей – 6,5%

мордвы – 3,6%

Количество населённых пунктов – 59



Находится в центральной части Республики Татарстан, на левом берегу р.Кама. Имеет общие границы с 7 районами РТ: Аксубаевским, Алькеевским, Лаишевским, Нурлатским, Рыбно-Слободским, Спасским и Чистопольским.

До 1920 г. территория относилась к Лаишевскому, Спасскому и Чистопольскому уездам Казанской губернии, в 1920–1922 гг. находилась в одноимённых кантонах, в 1922–1930 гг. – в составе Спасского и Чистопольского кантонов ТАССР. На момент образования в А.р. входили 27 сельских советов, 60 населённых пунктов, в которых проживали 34,4 тыс. чел. (русских – 29189, татар – 3627, прочих – 1606). Границы и административное деление района неоднократно менялись. В 1940 г. его площадь составляла 1224 км<sup>2</sup>, численность населения – 32,4 тыс. чел., число сельских советов – 27, населённых пунктов – 50. В 1960 г. район занимал 1325,1 км<sup>2</sup>, в него входили 10 сельских советов и 45 населённых пунктов. В результате укрупнения административных единиц ТАССР 1.2.1963 г. А.р. был ликвидирован, территория присоединена к Чистопольскому району. 4.3.1964 г. восстановлен с включением в его состав части Куйбышевского и Чистопольского районов. Площадь А.р., по данным на 1966 г., составила 2326 км<sup>2</sup>, численность насе-

ния – 45,2 тыс. чел., количество поселковых советов – 1, сельских советов – 19, населённых пунктов – 89. Часть территории района 29.8.1977 г. отошла к Аксубаевскому району. На 2017 г. площадь района составляла 2074,4 км<sup>2</sup>,

численность населения – 26 тыс. чел. (по переписи 2002 г.: 24,3 тыс. чел., в т.ч. русских – 57,5%, татар – 30,9%, чувашей – 6,5%, мордвы – 3,6%). Из них городское население – 11615 чел., сельское – 14113 чел. (средняя плотность населения 12,6 чел. на км<sup>2</sup>). В состав района входят 59 населённых пунктов, объединённых в Алексеевское городское поселение (пгт Алексеевское, дд. Зотеювка, Сабакайка) и 19 сельских поселений: Билярское (сс. Билярск, Шама), Большеполянское (сс. Большие Полянки, Красный Баран, д.Александровка), Большетиганское (сс. Большие Тиганы, Ошняк, д. Кзыл-Чишма), Бутлеровское (с. Мокрые Курнали, Балахино, дд. Бутлеровка, Городок, пос. Ивановский), Войкинское (сс. Войкино, Базяково, дд. Пановка, Ямкино), Ерыклинское (сс. Ерыкла, Мараса, Старое Муллино, дд. Гоголиха, Кзыл-Уракчи, Приозёрная), Куркульское (с. Куркуль), Курналинское (с. Сухие Курнали), Лебединское (сс. Лебедино, Новоспасск, д. Берёзовая Грива), Лебяжинское (сс. Лебяжье, Саконы), Левашёвское (с. Левашёво), Майнское (сс. Верхняя Татарская Майна,






Чувашская Майна, д. Горка, пос. Баганинского лесхоза), Подлесно-Шенталинское (сс. Подлесная Шентала, Арбузов-Баран), Родниковское (с. Родники, дд. Андреевка, Берёзовка, Мордовский Булак, Тиган-Буляк), Ромодановское (сс. Ромодан, Масловка, пос. Савинский), Сахаровское (сс. Сахаровка, Речное), Среднетиганское (сс. Средние Тиганы, Нижние Тиганы), Степношенталинское (сс. Степная Шентала, Малый Красный Яр, д. Большой Красный Яр), Ялкынское (дд. Ялкын, Гурьевка, Языково, с. Караваево).

А.р. занимает центральную часть Заволжской низменности. Рельеф представляет собой слабо приподнятую волнистую равнину с общим уклоном на северо-запад и север. Поверхность осложнена эрозионно-денудационными уступами и склонами, б.ч. слабо выраженными. Преобладающие высоты 100–140 м. Минимальная высота 53 м — урез Куйбышевского водохранилища. Наибольшая высота находится на юге района на водоразделах рек Актай, Малый Черемшан и Шентала. Вдоль Камского побережья на северо-запад и в бассейне р. Курналка развита овражно-балочная сеть, проявляются карстовые явления в виде провалных воронок. На территории района в каменноугольных отложениях в 1962 г. открыто 2 мелких месторождения нефти: Билярское и Западно-Хрустальное (разрабатывается с 2005 г.). Добываются кирпично-черепичные глины, торф из месторождения «Черёмушка», разрабатываются битумсодержащие песчаники и известняки для дорожного строительства.

Наиболее крупная река — Малый Черемшан, протекает по юго-востоку района в своём верхнем течении (длина более 40 км). Реки Актай (в пределах района около 50 км), Курналка (27 км) и Шентала (длина 37 км) впадают в Каму, низовья их затоплены Куйбышевским водохранилищем и превратились в заливы. Притоки их небольшие, маловодные, в засушливый период часто пересыхают.

Для климата характерно тёплое и влажное лето, умеренно холодная и относительно снежная зима. Среднегодовая температура воздуха 3,7 °С, января –12,3 °С (абсолютный минимум –48 °С), июля – 19,6 °С (абсолютный максимум 38 °С). Безморозный период длится 130–140 дней. Количество осадков за год 510 мм, в т.ч. за тёплый период 340 мм. Устойчивый снежный покров образуется в конце 2-й декады ноября, разрушается в начале 2-й декады апреля. Высота снежного покрова 40 см. В целом за год преобладают ветры южного (20,2%) и западного (17,5%), зимой — южного (29,6%) и юго-западного (23,1%), летом — северного (14,8%) и западного (16,2%) направлений.

Почвенный покров слагают в основном чернозёмы (около 73% территории), занимающие пологие склоны водоразделов в северной части района, и серые лесные почвы (21%) в южной возвышенной части в бассейне р. Малый Черемшан. Чернозёмы представлены 3 подтипами. Наиболее распространены чернозёмы выщелоченные среднемощные среднегумусные; чернозёмы оподзоленные встречаются отдельными массивами



*пгт Алексеевское. Общий вид.*



## Алексеевский район

среди выщелоченных по всей территории. Чернозёмы типичные, наиболее плодородные почвы, приурочены к надпойменным террасам Камы. Из серых лесных почв преобладают тёмно-серые, сформировавшиеся под лесными угодьями. Естественная растительность сохранилась в виде небольших по площади фрагментов типичных широколиственных лесов. Кленово-липово-дубовые леса имеются на западе на правобережном склоне долины р.Актай. В бассейне Малого Черемшана на серых лесных почвах распространены липово-дубовые и дубовые леса. На местах вырубок коренных пород произрастают берёзовые и осиновые леса, окружённые остепнёнными лугами. Общая лесистость территории составляет 10,7%. Животный мир представлен кабаном, косулей, лисицей, куницей, зайцем (беляк и русак), куropаткой и др.

Особо охраняемые природные объекты: природный островной заказник «Ивановский сосновый бор» в Куйбышевском водохранилище (создан в 1991 г., площадь 587 га; большая часть территории занята сосновыми лесами, в северо-западных и юго-восточных частях встречаются березняки с сосной, местами с примесью липы; в составе фауны отмечено до 70 видов птиц, в т.ч. виды, занесённые в Красную книгу РТ: выпь большая, лебедь-шипун, подорлик большой, орлан-белохвост, камышница, кулик-сорока, чайка малая, сова болотная, козодой, сизоворонка, зимородок, сорокопут серый), памятники природы оз. Провал карстового происхож-

дения в бассейне р.Курналка (д.Зотеевка), р. Малый Черемшан.

На территории А.р. располагается Билярский историко-археологический и природный музей-заповедник (создан в 1992 г., общая площадь 2470 га; основные фонды включают 75052 ед. хр., в т.ч. экспонаты археологии — 74127, нумизматики — 110, этнографии — 245 и др.). В состав музея-заповедника входят историко-археологический музей и историко-этнографический музей, расположенные в с.Билярск, а также Билярское городище. Билярское городище — остатки средневекового болгарского города Биляр — крупного политического, религиозного, культурного и торгово-ремесленного центра Волжской Булгарии. Впервые упоминается в письменных источниках в 1164 г. под названием «Великий город» на р. Черемшан. Расцвет относится ко 2-й половине 12 — началу 13 в. По мнению одних историков (А.Х.Халиков, Ф.Ш.Хузин и др.), Биляр с 12 в. был столицей Волжской Булгарии, других (А.П.Смирнов, Р.Г.Фахрутдинов, И.Л.Измайлов и др.) — вторым после г.Болгар военно-политическим центром страны. В 1236 г. разрушен войсками Батые. Билярское городище расположено на ровном месте, ограниченном с севера горой Балынгуз. Имело две линии укреплений (внешний и внутренний город). Длина внешних укреплений — свыше 10 км (три ряда валов и рвов), внутренних — около 5 км (два ряда валов и рвов); площадь внешнего города — 490 га, внутреннего — 130 га. В цитадели, имевшей мощную бревенчатую ограду, находились белокаменная мечеть, кирпичные здания, некрополь, глинобитные жилища и др. Внутренний город был занят жилыми и ремесленными кварталами (обнаружены следы железоделательного и железообрабатывающего, меднолитейного, косторезного, стекольного и других производств). Внешний город также имел жилую и ремесленную застройку. К внешнему городу примыкала Гончарная слобода (3 га), Балынгузское городище (остатки болгарского города 13–14 вв. близ д.Горка), Горкинские (д.Горка) и Николаев-Баранские городища. Также на этой территории находятся природно-ландшафтные и историко-культурные памятники, кладбище с часовней-склепом А.М.Бутлерова (севернее с. Арбузов-Баран),



1



2



3

1. Ивановский сосновый бор; 2. р. Актай; 3. оз. Провал.





дом-музей академика А.Е.Арбузова (с.Биллярск), архитектурно-культурный комплекс «Святой ключ» (в 3 км к северо-западу от с.Биллярск; объект поклонения с 9–10 вв.; в 1997 г. территория ключа благоустроена, организованы места для отдыха и совершения религиозных обрядов.). Историко-археологические объекты музея-заповедника представляют собой уникальные образцы болгарской архитектуры середины 10 – начала 13 в. В пгт Алексеевское находится Ахтырский источник, известный далеко за пределами района.

Территория А.р. богата археологическими памятниками (выявлено 444), датируемыми от периода каменного века до позднего средневековья. Большетиганский древненегерский могильник (8–10 вв., с.Большие Тиганы) и Биллярское городище (с.Биллярск) являются памятниками федерального значения. 88 археологических объектов периода мезолита и неолита, срубной (17–12 вв. до н.э.), ананьинской (9–3 вв. до н.э.) и именьковской (4–7 вв. н.э.) культур, а также периода Волжской Булгарии, Золотой Орды и Казанского ханства расположены возле исчезнувших населённых пунктов Кошаново, Кузькино, Курман-Касы, Ледокол «Красин», Мурзиha, Нижние Кондраты, Нижний Марьян, Первомайское, Солонцы, Старая Фёдоровка, Фёдоровка, Чувашская Культура, Шалбы. 15 объектов культурного наследия находятся под охраной государства, в т.ч. Богоявленская церковь в с.Речное, Казанско-Богородицкая церковь в с.Балахино, церковь Происхождения Честных Древ Креста Господня в с.Новоспасск, Рождественско-Богородицкая церковь в с.Масловка, Спасская церковь в с.Большие Полянки, могила химика А.М.Бутлерова с часовней близ с.Арбузов-Баран.

Экономика района имеет сельскохозяйственную направленность. Развиты полеводство, мясо-молочное скотоводство, свиноводство. К 2017 г. на территории А.р. работали сельскохозяйственные предприятия: 2 колхоза, 9 ООО, ОАО, 49 КФХ. В аграрном секторе экономический потенциал региона определяют колхозы «Родина», «Алга», фермерское хозяйство И.Гумерова. Сель-

скохозяйственные угодья занимают 132,2 тыс. га, в т.ч. пашня – 104,9 тыс. га (данные на нач. 2017 г.). Возделываются яровая пшеница, озимая рожь, ячмень, овёс, просо, горох. К 2017 г. поголовье крупного рогатого скота по району составляло около 23 тыс., свиней – 1300. Производство молока составляло 33500 т. По удоям лидируют колхозы «Родина» (6266 кг на единицу скота), «Алга» (5141 кг). Производство мяса составило 2900 т. В 2016 г. намолочено более 152 тыс. т хлеба, средняя урожайность 29,7 ц с 1 га. Лидерами по сбору урожая являются колхоз «Алга», предприятие «Элита», крестьянские фермерские хозяйства И.Гумерова (член Совета Ассоциации фермеров и крестьянских подворий РТ, первый фермер в республике, имеет 300 га земли сельскохозяйственного назначения) и И.Хаматвалеева.

Промышленные предприятия расположены в районном центре. Основные из них – ОАО «Алексеевская керамика», ООО «Алексеевская фабрика художественного ткачества», ООО «Алексеевский молочный завод» (производит обезжиренное и цельное сухое молоко, сливочное масло и др.). Торговую отрасль представляют



1



2



3



4

1. Часовня на могиле А.М.Бутлерова; 2. Памятный знак у часовни на могиле А.М.Бутлерова; 3–4. Биллярский государственный историко-археологический и природный музей-заповедник.



## Алексеевский район

240 предприятий торговли и общественного питания. В районе осуществляется добыча глины, песчано-гравийного материала. Действует Билярский лесхоз (организован в 1931 г.; состоит из 5 лесничеств: Алексеевского — 8300 га, Баганинского — 11742 га, Билярского — 12280 га, Кзыл-Юлского — 9505 га, Ромоданского — 8360 га; выпускает товары народного потребления более 20 наименований — пиломатериалы, штакетник, срубы, тара и др.). По территории А.р. проходят автомобильные дороги Казань — Акбулак (Оренбургский тракт), Алексеевское — Нурлат (Билярский тракт). С 2002 г. с Рыбно-Слободским районом А.р. соединяет мост через Каму общей протяжённостью более 14 км (вторая линия построена в 2016 г.).

Систему образования А.р. составляют (на нач. 2017 г.) 23 школы: 13 средних, 9 неполных средних, начальная, совмещённая с детским садом. В 6 школах сохранено преподавание на татарском языке, в 1 — с чувашским, в 1 — с мордовским этнокультурными компонентами. Также в районе действуют аграрный колледж, Детская школа искусств, Центр детского творчества, Детско-юношеская спортивная школа, 25 дошкольных и 49 учреждений культуры (районный Дом культуры, 25 сельских домов

культуры, 20 сельских клубов, 3 автоклуба), 33 библиотеки (в т.ч. центральная и центральная детская), центральная больница, врачебная амбулатория, 44 фельдшерско-акушерских пункта, кинотеатр «Кама», 13 мечетей, 11 церквей. Функционируют музеи: в пгт Алексеевское — Музей родного края им. В.И.Абрамова, Музей боевой славы Общества ветеранов боевых действий в Афганистане и Чечне; в с.Билярск — Историко-археологический музей, Историко-этнографический музей, Дом-музей академика А.Е.Арбузова; в с.Большие Тиганы — Музей им. С.Баттала. Достопримечательностью района является архитектурно-культурный комплекс «Святой ключ» (также известен как «Хужалар тавы» — «Господская гора»).

В А.р. проходят культурно-массовые мероприятия различной направленности. Это и традиционные праздники (Курбан-байрам, Петров день, кряшенский Питрау, Сабантуй), и новые. С 2003 г. ежегодно проводится фестиваль «Алексеевские перезвоны», на который собираются лучшие звонари РФ и ближнего зарубежья (в 2017 г. состоялся 15-й фестиваль). С 2013 г. в урочище «Святой ключ» ежегодно проводится праздник «Родниковый рай», объединяющий представителей разных родов и конфессий (выступают творческие коллективы

русских, татар, татар-кряшен, чувашей, марийцев; проводится конкурс чтецов Корана). В 2013–2014 гг. в кинотеатре «Кама» прошёл Алексеевский фестиваль любительского и молодёжного кино, на котором демонстрировались работы алексеевских кинематографистов. В А.р. функционирует несколько самостоятельных коллективов: народный театр «Радужная фантазия» и народный вокальный ансамбль «Русская



1



2



3



4а



4б

1–2. Алексеевский молочный завод;  
3. Асфальтобетонный завод ОАО «Алексеевскдорстрой»;  
4. Алексеевская фабрика художественного ткачества: а) ручное ткацкое производство; б) швейный цех.





песня» Алексеевского районного дома культуры; народный фольклорный коллектив кряшен «Бэрэнжэр» Красно-Баранского сельского дома культуры; Театр миниатюр «Кабартма» Сухокурналинского сельского дома культуры; чувашский народный ансамбль «Шусем» («Рассвет») Чувашскомайнского сельского дома культуры.

Спортивная инфраструктура А.р. включает 6 спортивных объектов: спортивные комплексы №1 и №2 с тренажёрными залами и бассейном, зал бокса и лыжную базу в пгт Алексеевское, спортивные комплексы в сс. Биллярск и Нижние Тиганы. В 2016 г. алексеевские спортсмены приняли участие в 323 соревнованиях, в т.ч. 4 международных, 29 всероссийских, 194 республиканских, 96 районных. Организована работа 9 спортивных отделений Детско-юношеской спортивной школы с общим охватом 1237 детей и подростков. Наибольших успехов алексеевцы достигли в борьбе (победителями международных соревнований являются И.Валиуллин, О.Курнашов, С.Мхитарян, Г.Сулейманов).

В районе издаётся газета «Заря» — «Таң» на русском и татарском языках (выходит с 1930 г., первоначальное название «Шагай в колхоз», с 1932 г. — «Уборочная тревога», с 1933 г. — «Нижнекамский колхозник», с 1965 г. — современное название; на татарском языке издаётся с 1965 г.).


А.р. является родиной выдающихся деятелей науки и культуры: учёных-химиков А.М.Бутлерова, А.Е. и Б.А. Арбузовых; Героев Социалистического Труда А.Н.Беспалова, С.И.Исаева и Н.А.Соболева; Героев Советского Союза В.Д.Кочнева, Н.В.Мамонова, М.А.Федина и Х.Н.Хайруллина; полного кавалера ордена Славы М.С.Шляпникова; генералов М.И.Павелкина, М.Д.Сидорова, А.М.Петрова, Л.Д.Рейно, Ф.И.Галкина, З.Ю.Кутлина; лётчика А.И.Плотникова (в годы Великой Отечественной войны повторил подвиг Н.Гастелло).

Руководители района, внёсшие большой вклад в его социально-экономическое развитие: П.М.Майоров (в 1960–1970-е гг. первый секретарь Алексеевского райкома КПСС); Р.Х.Шагимуратов (в 1964–1973 гг. председатель Алексеевского райисполкома, в 1973–1983 гг. первый секретарь Алексеевского райкома КПСС); А.И.Демидов (в 1980–1983 гг. председатель Алексеевского райисполкома, в 1983–1990 гг. первый секретарь Алексеевского райкома КПСС, в 1990–2004 гг. председатель Алексеевского райсовета народных депутатов, в 1991–2004 гг. глава администрации района), В.К.Козонков (в 2004–2018 гг. глава администрации района).



1. Районный Сабантуй (2016 г.); 2–3. Фестиваль «Алексеевские перезвоны» (2015 г.); 4. Крытый плавательный бассейн (пгт Алексеевское); 5. Волейбольный турнир памяти Г.С.Боровикова (пгт Алексеевское, 2015 г.).





### АЛЕКСЕЕВСКОЕ

*Посёлок городского типа, центр Алексеевского района и Алексеевского городского поселения. В дореволюционных источниках упоминается также под названием Воскресенское. Расположен на левом берегу р. Камы, на автомобильной дороге федерального значения Казань–Оренбург, в 108 км к юго-востоку от ж.-д. ст. Казань. В 2002 г. вблизи посёлка построен крупный автомобильный мост через Каму.*

*До 1920 г. центр Алексеевской волости Лаишевского уезда. С 1920 г. в составе Лаишевского, с 1922 г. — Чистопольского кантонов ТАССР. С 10.8.1930 г. центр Алексеевского района, с 1.2.1963 г. в Чистопольском районе, с 4.3.1964 г. вновь районный центр, с 17.6.1965 г. посёлок городского типа.*

Основан в начале 18 в. В 1710–1712 гг. казанский и астраханский губернатор П.А.Апраксин выкупил с. Алексеевское у майора А.И.Змиева. Позднее оно принадлежало горнозаводчикам А.Н. и П.А. Демидовым, с 1770-х гг. — полковнику, действительному статскому советнику, камердинеру императорского двора А.И.Сахарову и его наследникам — Сахаровым и князьям Порюс-Визагурским. До реформы 1861 г. жители относились к категории помещичьих крестьян. В 1780–1790-е гг. А.И.Сахаров организовал на территории села крупные вотчинные производства: суконную (поставляла сукно для нужд армии), полотняную и канатную фабрики, мыловаренный, свечной, кирпичный, овчарный и конный заводы (на предприятиях работало свыше 600 крестьян; закрылись вскоре после отмены крепостного права).

В 1713 г. в селе сооружена первая деревянная Воскресенская церковь с приделами в честь святых Николая Чудотворца и Алексия, митрополита Московского и всея Руси, в 1754 г. перестроена в камне, в 1826–1840 гг. на её месте на средства А.И.Сахарова и местных жителей возведён новый трёхпрестольный тёплый каменный храм (в 1938 г. закрыт, в 1950-е гг. разрушен). В конце 19 в. в селе было 2 часовни: иконы Ахтырской Божией Матери (по легенде в 1816 г. икону омыли в Ахтырском колодце, с тех пор вода в нём приобрела чудодейственные свойства, церковь ежегодно празднует явление иконы 15 июля; в этот день в А. проходит крестный ход) и в память Святых Кирилла и Мефодия. Среди жителей в 1890-е гг. насчитывалось около 300 старообрядцев различных согласий. В 1848 г. открыто двухклассное церковно-приходское училище, в 1867 г. перешло в ведение земства. С 1880-х гг. училище располагалось в собственном 2-этажном доме двумя классными помещениями и комнатой для учительницы. Обучалось 115 мальчиков, в т.ч. из с. Остолопово. Попечитель — отставной штаб-ротмистр М.М.Гаврилов, при его содействии при училище была устроена народная библиотека. В 1887 г. открыто земское женское училище, в котором обучалось 40 девочек. Размещалось на квартире. Первый законоучитель — священник Ф.А.Петров, учительница — В.К.Громова. В 1909 г. создан Ольгинский детский приют трудолюбия, в 1912 г. — Алексеевское городское четырёхклассное училище, при котором функционировала библиотека. С 1884 г. в селе располагался земский врачебный участок с аптекой (его обслуживали врач, фельдшер и акушерка), в 1898 г. по инициативе фельдшера А.П.Лабзина преобразован в земскую больницу на 25 коек. В специально построенном здании разместились отделения терапевтическое, хирургическое и родовспоможения, аптека. Основные занятия жителей в этот пе-



1. Воскресенская церковь и общий вид посёлка; 2. Часовня Воскресения Слоущего на руинах старой Воскресенской церкви.



риод — земледелие и скотоводство, были распространены кустарные промыслы. В конце 19 — начале 20 в. земельный надел сельской общины составлял 4577 дес. Село было крупнейшим в губернии центром домашнего шерстопрядильного производства. Значительная часть мужского населения занималась отхожими штукатурным и печным промыслами. В селе работали плотники, столяры, кожевники, шапочники, верёвочники, кровельщики, маляры. Велась торговля хлебом. Функционировали 10 кузниц, водяная, 2 паровые и 16 ветряных мельниц, 5 сушилок, 5 солодовен, несколько мелких кожевенных «заводов», около 20 постоянных дворов на Казанском тракте, 4 чайных, 5 магазинов, 45 мелочных, казённая винная и 2 пивные лавки, базар по пятницам, почтово-телеграфное отделение (с 1884 г.), земская телефонная станция (с 1906 г.), весенняя хлебная пристань, сельский банк. Современники отмечали городской характер села, проявлявшийся в занятиях и образе жизни жителей: уровне образованности, одежде, наличии ка-

менных домов, их благоустройстве и т.п. В период Гражданской войны А. занимали части армий Комуца (1918 г.) и Колчака (1919 г.).

В 1918 г. в селе организован совхоз «Красный Восток», в 1929 г. — колхоз «Борьба» (с 1934 г. колхоз им. Тельмана), который в 1950-е гг. вошёл в состав совхоза «Красный Восток» (в 1998–2004 гг. сельскохозяйственный



1. Улица пгт Алексеевское; 2. Парк Победы: а) монумент труженикам тыла; б) монумент павшим в годы Великой Отечественной войны; в) монумент участникам войны в Афганистане; 3. Часовня иконы Ахтырской Божией Матери; 4. Мечеть «Центральная»; 5. Начальная школа – детский сад №4.





В.И.Абрамов



М.И.Павелкин



М.П.Пантюшин



А.Г.Смоленцев



А.Ф.Сокова

производственный кооператив «Алексеевское»). В 1920-е гг. в А. открыта школа крестьянской молодёжи, где наряду с общеобразовательными предметами изучались растениеводство, животноводство, устройство сельскохозяйственных машин. Также функционировала школа 2-й ступени, в 1934 г. открыта семилетняя школа, до 1956 г. действовало училище механизации. Во 2-й половине 1930-х гг. в селе базировался передвижной колхозно-совхозный театр. С начала 1930-х гг. в А. находился центр Алексеевской МТС (впоследствии РТС, отделение «Сельхозтехники»). В селе развивалось и промышленное производство. В 1927 г. организована артель «Ударница», продолжившая традиции местного прядильно-ткацкого промысла; в 1969 г. на её базе открыта фабрика (ныне

ООО «Алексеевская фабрика художественного ткачества»; выпускает узорные шали, скатерти, полотенца, салфетки и др. изделия, получившие известность далеко за пределами Татарстана). В 1933–1936 гг. на основе иностранного оборудования и с использованием передовых технологий того времени введён в эксплуатацию Алексеевский завод «Сухое молоко», с 1941 г. Алексеевский молочно-консервный комбинат, ныне ООО «Алексеевский молочный завод» (производит сухое молоко, животное масло, цельно- и кисломолочную продукцию); численность работающих: в 1999 г. — более 800 чел., в 2017 г. — около 200 чел. В 1960-е гг. построены газораспределительная станция и высоковольтная электроподстанция. Промышленность представлена также кирпичным предприятием ОАО «Алексеевская керамика» (открыто в 1993 г.), производством отделочных материалов ООО «Керамика-Маркет» (открыто в 2004 г.). В А. действуют строительные организации, в т.ч. ОАО «Алексеевскдорстрой», имеющее асфальтобетонный завод; сельхозпредприятия, в т.ч. Закамская зональная селекционно-семеноводческая опытная станция, ООО «Агрехимсервис»; около 70 магазинов, 10 торговых центров, более 10 заведений общественного питания.

В области образования работают аграрный колледж (образован в 1979 г. как ПТУ), школы №1 (с 1934 г.), №2 (с 1976 г.), №3 им. Г.С.Боровикова (с 1998 г.), начальная школа — детский сад №4 (с 2008 г.), 5 детских дошкольных учреждений. Сфера дополнительного образования представлена Детской школой искусств (открыта в 1968 г.



1



2



3



4

Музей родного края им. В.И.Абрамова. 1. Внешний вид; 2–4. Экспозиции.





как музыкальная школа), Центром детского творчества (основан в 1975 г.), Станцией детского и юношеского туризма и экскурсий (с 1990 г.), Детско-юношеской спортивной школой (с 2000 г.). Действуют районный Дом культуры, 3 библиотеки, Центральная районная больница (на 101 койку круглосуточного пребывания и 29 коек дневного пребывания) и др. В 1995 г. открыт молитвенный дом в честь Святителя Алексия, митрополита Московского. Построены мечеть «Центральная» (1997 г.), новый Воскресенский храм (2008 г.), часовни: Георгия Победоносца (1994 г.), иконы Ахтырской Божией Матери (1990-е гг.), Троицы Живоначальной (2002 г.), Воскресения Словущего (2012 г., на месте разрушенной Воскресенской церкви), Германа Казанского (2013 г.). Звонница Воскресенского храма имеет 12 колоколов: 3 зазвонных трельных (вес от 6 до 16 кг), 6 средних (от 36 до 340 кг), 3 благовестника (от 660 до 3300 кг). Конструктивные особенности звонницы и красивое низкостеляющееся звучание её колоколов позволили проводить здесь фестиваль колокольного звона «Алексеевские перезвоны» (с 2003 г.), на который ежегодно собираются лучшие звонари из регионов РФ и ближнего зарубежья.

В 1987 г. по инициативе В.И.Абрамова основан Музей родного края (ныне носит его имя), с 2008 г. располагается в отдельном 2-этажном здании. Площадь экспозиции 254,4 м<sup>2</sup>, коллекции насчитывают около 16 тыс. ед. хр.: нумизматическая (более 1200 ед. хр.), палеонтологическая (более 60 ед. хр.), предметы ткачества (около 100 ед. хр.), документы и личные вещи участников Великой Отечественной войны (около 1000 ед. хр.), произведения «лесной» скульптуры (30 ед. хр.). Основные разделы: «Природа и археология края», «Истоки национальной культуры края», «История края в 20 веке», «Алексеевский край в современной жизни республики», «Творческая мастерская». Нумизматическая коллекция включает монеты болгарского (10 в.), золотоордынского (14 в.) и российского (18–20 вв.) периодов. Представлены образцы огнестрельного и холодного оружия 18 в.

В 2013 г. к музею в качестве филиала присоединён Музей боевой славы Общества ветеранов боевых действий в Афганистане и Чечне.

Недалеко от А. находится Алексеевский археологический комплекс, включающий стоянки каменного (неолит) и бронзового веков, срубной культуры, поселения ананьинской и именьковской культур, а также памятники болгарского периода: торгово-ремесленное селище, городище с постройками 10–13 вв. (некоторые исследователи отождествляют его со средневековым городом Бряхимов), могильник 14 в. Всего в окрестностях А. выявлено 28 археологических объектов.

Среди известных уроженцев А.: С.И.Исаев (1914–1989) — Герой Социалистического Труда, директор авиационного завода в г.Улан-Удэ; В.К.Козонков (р. 1956) — глава Алексеевского муниципального района в 2004–2018 гг.; Г.А.Колчин (1929–1981) — заслуженный врач ТАССР; М.И.Павелкин (1900–1955) — генерал-лейтенант танковых войск; М.П.Пантюшин (1924–1985) — солист Театра оперы и балета им. М.Джалиля, заслуженный артист ТАССР; А.Г.Смоленцев (р. 1954) — спортсмен и тренер (авиамodelьный спорт), мастер спорта СССР международного класса, чемпион СССР, РСФСР, РФ, обла-



Дом культуры. 1. Внешний вид; 2–3. Народный вокальный ансамбль «Русская песня»; 4. Народный театр «Радужная фантазия».



датель мировых рекордов (1970–1990-е гг.); А.Ф.Сокова (р. 1934) — заслуженный зоотехник ТАССР, заслуженный работник сельского хозяйства РСФСР, в 1979–1998 гг. директор зверосовхоза «Матюшинский».

В разные годы в А. жили и работали: В.Ю.Альбицкий — доктор медицинских наук (педиатр Центральной районной больницы); А.Н.Беспалова — Герой Социалистического Труда (свинарка совхоза «Красный Восток»); Д.С.Давлетшина — секретарь президиума Верховного Совета ТАССР (первый секретарь райкома ВЛКСМ); В.В.Ермаков — председатель Госплана и заместитель Председателя СМ ТАССР (преподаватель и директор Алексеевского училища механизации); Б.Ф.Захаров — председатель Государственного комитета РТ по труду и занятости, министр труда и занятости РТ (главный агроном совхоза «Красный Восток», заместитель председателя райисполкома); Э.Ф.Ионов — заслуженный деятель науки РТ, заслуженный агроном ТССР, лауреат Госпремии РТ (заведующий Алексеевской контрольно-семенной лабораторией); А.М.Медведев — доктор экономических наук (в райкоме ВЛКСМ); Р.Г.Хабибуллин — заслуженный работник сельского хозяйства РТ, лауреат Госпремии РТ (председатель райисполкома); В.Д.Халев — Герой Советского Союза, гвардии младший лейтенант танковых войск (его именем названа одна из улиц А.). Значительный вклад в развитие А. также внёс Г.С.Боровиков (1938–1998) — директор Алексеевского молочно-консервного комбината (его именем в А. названы улица, школа, волейбольный турнир).

Число жителей: в 1859 г. — 3570, 1897 г. — 3173, 1908 г. — 3551, 1920 г. — 3848, 1926 г. — 3974, 1938 г. — 4823, 1949 г. — 3778, 1958 г. — 4989, 1970 г. — 6366, 1979 г. — 6332, 1989 г. — 8,1 тыс., 2002 г. — 9,7 тыс., 2010 г. — 11,2 тыс., 2015 г. — 11,6 тыс. чел. (русские — 68,2%, татары — 25,7%, мордва — 2,5%, чувашы — 1,7%).

**АЛЕКСАНДРОВКА**, деревня на р.Баранка (правый приток р.Малый Черемшан), в 38 км к югу от пгт Алексеевское. В дореволюционных источниках упоминается также под названием Малые Полянки. Основана примерно в середине 18 в. До реформы 1861 г. жители относились к категории помещичьих крестьян. Основные занятия жителей в этот период — земледелие и скотоводство, также были распространены отхожие промыслы. В 1882 г. в деревне в наёмном доме была открыта школа начальной грамотности (с классной комнатой и помещением для учителя), в которой обучалось около 20 детей. Первоначально она содержалась на средства попечительницы, местной землевладелицы Н.Н.Галкиной-Врасской, в 1898 г. перешла в ведение Министерства народного просвещения. В 1903 г. рядом с деревней в специально построенном здании открыта женская Надеждинская второклассная школа, распорядительницей



А.Н.Беспалова



Г.С.Боровиков



В.Д.Халев

которой также являлась Н.Н.Галкина-Врасская (функционировала до 1917 г.). При школе действовала домовая церковь. С 1930 г. в этом здании располагался пионерский лагерь, с 1940 г. — детский дом №5, в 1966–1993 гг. — вспомогательная школа-интернат. В начале 20 в. в деревне функционировали 2 ветряные мельницы, кузница, 2 мелочные лавки. В этот период земельный надел сельской общины составлял 95 дес. Деревня относилась к приходу Спасской церкви с.Большие Полянки.

До 1920 г. деревня входила в Ромодановскую волость Спасского уезда Казанской губернии. С 1920 г. в составе Спасского кантона ТАССР. С 10.8.1930 г. в Билярском, с 1.2.1963 г. в Чистопольском, с 4.3.1964 г. в Алексеевском районах. Ныне входит в состав Большеполянского сельского поселения.

В 1930-е гг. А. вошла в состав колхоза им. Г.Маленкова, в 1957 г. — совхоза им. Бутлерова (в 1994–2005 гг. — подсобное хозяйство «Сельхозхимия»). Жители работают преимущественно на частном сельхозпредприятии и в подразделении ООО «Сэт Иле», занимаются полеводством, мясо-молочным скотоводством. В деревне действуют клуб (с 1966 г., с 2016 г. в новом здании), фельдшерско-акушерский пункт (с 2002 г.). До 2012 г. работала начальная школа (ныне учащиеся обучаются в школе с.Большие Полянки).

В 800 м к юго-востоку от деревни находится Александровское селище, относящееся к периоду Волжской Булгарии домонгольского периода.

Число жителей: в 1859 г. — 172, 1897 г. — 263, 1908 г. — 285, 1920 г. — 342, 1926 г. — 317, 1938 г. — 302, 1949 г. — 106, 1958 г. — 206, 1970 г. — 250, 1979 г. — 203, 1989 г. — 205, 2002 г. — 146, 2010 г. — 124, 2015 г. — 135 чел. (русские — 80%, татары — 14%, чувашы — 6%).

**АНДРЕЕВКА**, деревня на р.Шенталка (правый приток р.Шентала), в 24 км к юго-востоку от пгт Алексеевское. В дореволюционных источниках упоминается также под названиями Ерыкла, Шентала. Основана в середине 17 в. В 1-й половине 19 в. жители относились к категории государственных крестьян (бывшие ясачные и служилые; крещёная мордва). В 1898 г. в деревне открыта церковно-приходская школа, в которой обучалось 20 мальчиков. В начале 20 в. функционировали водяная мельница, 2 мелочные лавки, насчитывалось около



80 дворов. В этот период земельный надел сельской общины составлял 657,2 дес. Деревня относилась к приходу церкви Рождества Христова с. Старая Шентала (ныне с. Родники).

До 1920 г. деревня входила в Полянскую волость Спасского уезда Казанской губернии, затем в состав Спасского кантона ТАССР. С 10.8.1930 г. в Чистопольском, с 10.2.1935 г. в Билярском, с 1.2.1963 г. в Чистопольском, с 4.3.1964 г. в Алексеевском районах. Ныне входит в состав Родниковского сельского поселения.

В 1929 г. в деревне организован колхоз «Нива», в 1983 г. вошёл в состав совхоза «Родниковский» (в 1996–2002 гг. коллективное предприятие «Родниковское»).

В окрестностях деревни выявлено 2 археологических объекта, относящихся к Волжской Булгарии домонгольского периода.

Число жителей: в 1782 г. — 49 душ мужского пола; 1859 г. — 281, 1897 г. — 462, 1908 г. — 562, 1920 г. — 777, 1924 г. — 581, 1926 г. — 336, 1938 г. — 262, 1949 г. — 168, 1958 г. — 164, 1970 г. — 139, 1979 г. — 41, 1989 г. — 17, 2002 г. — 1, 2010 г. — 1 чел. (мордва), 2015 г. — постоянного населения нет.

**АРБУЗОВ-БАРА́Н**, село на р. Баранка, в 40 км к юго-востоку от пгт Алексеевское. В дореволюционных источниках упоминается также под названиями Троицкое, Баран. Основано в середине 17 в. До реформы 1861 г. жители относились к категории помещичьих крестьян (помещики Арбузовы и Ивановы). Основные занятия жителей в этот период — земледелие и скотоводство, был распространён бондарный промысел. В 1770 г. в селе возведена деревянная Троицкая церковь (в 1867 г. перестроена на средства прихожан), имела 2 престола: холодный главный в честь Святой Троицы и тёплый придел в честь Рождества Христова (в 1940 г. закрыта, в 1969 г. разобрана). В 1874 г. открыто земское училище (одно-

классное, располагалось в деревянном доме), в котором обучалось 35 мальчиков и 5 девочек, в т.ч. из близлежащей д. Бутлеровка. С 1886 г. при училище действовал воскресно-повторительный класс на 15 чел. В 1880-е гг. попечительницей училища была В.В.Василькова. В 1903 г. в нём обучалось 30 мальчиков и 10 девочек. В начале 20 в. в селе функционировали водяная мельница, 2 крупобирки, 3 мелочные лавки. В этот период земельный надел сельской общины составлял 506,5 дес.

До 1920 г. село входило в Полянскую волость Спасского уезда Казанской губернии, затем в состав Бугульминского, с 1924 г. — Чистопольского кантонов ТАССР. С 10.8.1930 г. в Билярском, с 1.2.1963 г. в Чистопольском, с 4.3.1964 г. в Алексеевском районах. В начале 1970-х гг. к А.-Б. присоединено с. Никольский Баран. Ныне входит в состав Подлесно-Шенталинского сельского поселения.

В 1930-е гг. в А.-Б. организован колхоз «Волна Революции», в 1970 г. вошёл в состав колхоза «Вперёд». В 1987 г. выделен колхоз «Черемшан» (в 1996–1998 гг. СПК «Черемшан»). Жители работают преимущественно в ООО «Нива» и на других сельхозпредприятиях (полеводство, мясо-молочное скотоводство). В селе действуют клуб (с 2002 г. в новом здании), библиотека. До 2006 г. функционировала начальная школа (ныне учащиеся обучаются в школе с. Большие Полянки). В 2010 г. возведена надкладезная часовня, с 2011 г. строится новая церковь Троицы Живоначальной.

Недалеко от А.-Б. расположен археологический памятник республиканского значения Никольско-Баранский комплекс, включающий Николаев-Баранские городища I (местное название «Городок») и II, 3 селища и могильник, относящиеся к булгарскому периоду (10–13 вв.). Всего в окрестностях села выявлено 12 археологических объектов.

Среди известных уроженцев села: А.Е.Арбузов (1877–1968) — выдающийся учёный-химик, академик АН СССР,



с. Арбузов-Баран. 1. Водяная мельница на окраине села. Фотография начала 20 в.; 2. Надкладезная часовня; 3. Церковь Троицы Живоначальной.





*А.Е.Арбузов*



*И.Е.Кочнев*



*В.Н.Литужина*



*Н.А.Уразаев*



*М.А.Федин*

Герой Социалистического Труда (на сельском кладбище похоронены его дед, кавалер ордена Святого Владимира 4-й степени В.Е.Арбузов (1800–1864) и отец Е.В.Арбузов (1855–1924, могила сохранилась)); Н.П.Гречкин (1912–1984) — учёный-химик, один из основателей казанского Дома-музея А.Е. и Б.А. Арбузовых, кавалер орденов Трудового Красного Знамени и Красной Звезды; Н.А.Уразаев (1925–2002) — доктор ветеринарных наук, заслуженный деятель науки РСФСР, декан ветеринарного факультета Казанского ветеринарного института.

Село Никольский Баран (исчезнувшее) — родина И.Е.Кочнева (1921–1958) — Героя Советского Союза, артиллериста, гвардии старшего сержанта; в послевоенные годы работал здесь председателем сельсовета.

Число жителей: в 1859 г. — 297, 1897 г. — 430, 1908 г. — 495, 1926 г. — 543, 1938 г. — 354, 1949 г. — 168, 1958 г. — 160, 1970 г. — 122, 1979 г. — 290, 1989 г. — 161, 2002 г. — 226, 2010 г. — 157, 2015 г. — 178 чел. (русские).

**БАГАНИНСКОГО ЛЕСХОЗА** (Баганино урман хужалыгы посёлогы), посёлок на р.Вялюлькина (правый приток р. Малый Черемшан), в 54 км к юго-востоку от пгт Алексеевское. Основан в 1940-е гг. (Баганинский лесхоз функционировал в 1936–1966 гг., затем преобразован в Билярский лесхоз). Жители работали в лесхозе, часть — в колхозе «Победа» (с. Верхняя Татарская Майна).

Со времени образования посёлок входил в состав Билярского района, с 1.2.1963 г. в Чистопольском, с 4.3.1964 г. в Алексеевском районах. Ныне входит в состав Майнского сельского поселения. Жители работают преимущественно в Билярском лесничестве.

Число жителей: в 1989 г. — 14, 2000 г. — 29, 2002 г. — 35, 2010 г. — 21, 2015 г. — 16 чел. (татары).

**БАЗЯКОВО**, село на р. Актай, в 34 км к юго-западу от пгт Алексеевское. В дореволюционных источниках упоминается также под названием Богородское. Основано в середине 17 в. До реформы 1861 г. жители относились к категории помещичьих крестьян (в конце 18 в. помещики Мельгуновы, в 19 в. — Желтухины и Львовы). Основные занятия жителей в этот период — земледелие и скотоводство, был распространён плотничный промысел. В 1761 г. на средства прихожан и помещиков А.В. и М.В. Мельгуновых построена каменная церковь Тихвинской

иконы Божией Матери (памятник архитектуры в стиле раннего классицизма и барокко) с одной колокольней и приделом в честь Нерукотворного образа Спасителя (в конце 1930-х гг. закрыта, ныне не действует). Находившаяся в ней местночтимая икона Тихвинской Божией Матери почиталась как чудотворная. При церкви имелась библиотека. В 1874 г. открыто земское училище (одноклассное, располагалось в отдельном доме), в котором обучалось 30 мальчиков и 60 девочек, в т.ч. из дд. Ямкино и Берёзовая Грива. Попечителем был Н.П.Залесский. В 1903 г. обучалось 30 мальчиков и 10 девочек. В начале 20 в. в селе функционировали богадельня, 5 мельниц, 2 кузницы, 3 мелочные бакалейные лавки; земельный надел сельской общины составлял 1412,5 дес. С середины 19 в. в селе ежегодно 26 июня проходила ярмарка.

До 1920 г. село входило в Николо-Пичкасскую волость Спасского уезда Казанской губернии. С 1920 г. в составе Спасского кантона ТАССР. С 10.8.1930 г. в Алексеевском, с 1.2.1963 г. в Чистопольском, с 4.3.1964 г. в Алексеевском районах. Ныне входит в состав Войкинского сельского поселения.

В 1925 г. в здании земского училища открыта начальная школа. В 1930 г. организован колхоз «Красный луч» (первый председатель — С.В.Марюков), с 1981 г., после ряда реорганизаций, в составе совхоза «Войкинский» (в 1996–2002 гг. коллективное предприятие «Войкин-



*с. Базяково. Церковь Тихвинской иконы Божией Матери.*



ское»). Жители работают преимущественно в подразделении ОАО «Красный Восток Агро» (полеводство, молочное скотоводство). В селе действуют дом культуры, детский сад (с 1984 г.), библиотека, фельдшерско-акушерский пункт. До 2000-х гг. работала средняя школа (располагалась в здании бывшего земского училища).

В окрестностях села выявлено 18 археологических памятников эпохи неолита, именьковской и срубной культур, периода Волжской Булгарии: в 6 км от Б. располагается археологический памятник республиканского значения Базяковское городище (среди местного населения известно под названием «Сковорода»), относящееся к булгарскому периоду (10–13 вв.).

Среди известных уроженцев села: М.А.Федин (1920–1948) — Герой Советского Союза, гвардии сержант воздушно-десантных войск.

Число жителей: в 1782 г. — 342 души мужского пола; 1859 г. — 745, 1897 г. — 1037, 1908 г. — 1098, 1920 г. — 1196, 1926 г. — 1058, 1958 г. — 363, 1970 г. — 319, 1979 г. — 261, 1989 г. — 236, 2002 г. — 215, 2010 г. — 186, 2015 г. — 187 чел. (русские).

**БАЛАХЧИНО**, село на берегу Куйбышевского водохранилища, в 18 км к западу от пгт Алексеевское. В дореволюционных источниках упоминается также под названиями Богородское и Никольское. Основано во 2-й половине 17 в. До реформы 1861 г. жители относились к категории помещичьих крестьян (первым владельцем села был казанский дворянин С.Воропонов, в начале 18 в. перешло по наследству его зятю Д.Есипову, последний помещик — майор А.Е.Лебедев). Основное занятие жителей в этот период — сельское хозяйство, были распространены портняжный и отхожий промыслы. В 1736 г. на средства помещика Е.И.Есипова построена каменная церковь Казанской иконы Божией Матери (в стиле барокко) с при-

делом в честь святого Николая Чудотворца (в 1939 г. закрыта, в 2010 г. открыта после реставрации; памятник архитектуры). В 18 в. помещик Лебедев построил дом-усадьбу, который позднее проиграл в карты генералу Трубникову (после Октябрьской революции 1917 г. в здании функционировала школа; памятник архитектуры, находится на реставрации). В 1883 г. открыто земское училище (в отдельном доме с классом и помещением для учителя), в котором обучалось 30 мальчиков и 2 девочки. Первой попечительницей была землевладелица Е.А.Трубникова, учителями — священник С.Н.Сосунцов и К.А.Кроковский. В 1903 г. в училище обучалось 17 мальчиков и 10 девочек. В начале 20 в. в селе функционировали кузница, 3 мануфактурные и бакалейные лавки. В этот период земельный надел сельской общины составлял 208 дес.

До 1920 г. село входило в Алексеевскую волость Лаишевского уезда Казанской губернии. С 1920 г. в составе Лаишевского, с 1922 г. — Чистопольского кантонов ТАССР. С 10.8.1930 г. в Алексеевском, с 1.2.1963 г. в Чистопольском, с 4.3.1964 г. в Алексеевском районах. Ныне входит в состав Бутлеровского сельского поселения.

В начале 1930-х гг. в селе организован колхоз «Красная Горка», в 1950 г. вошёл в состав колхоза «30 лет Татарии», в 1961 г. — колхоза «Родина». В 1938 г. открыта школа, позднее преобразована в среднюю и переведена в с.Мокрые Курнали. Жители работают преимущественно в колхозе «Родина». В селе действует клуб.


В ограде церкви Казанской иконы Божией Матери сохранились надгробия князей Чегодаевых-Саконских (ведут свой род от Чингисхана): Николая Петровича (ум. 26 февраля 1885 г.), Павла Николаевича (ум. 3 марта 1901 г.).

В окрестностях села выявлено булгарское городище 10–13 вв., а также 14 археологических объектов эпохи неолита, поздней бронзы, срубной культуры.

Среди известных уроженцев села: В.Н.Липужина (р. 1943) — государственный деятель РТ.

Число жителей: в 1782 г. — 197 душ мужского пола; 1859 г. — 571, 1897 г. — 672, 1920 г. — 701, 1926 г. — 696, 1949 г. — 418, 1958 г. — 436, 1970 г. — 282, 1979 г. — 206, 1989 г. — 104, 2002 г. — 76, 2010 г. — 63, 2015 г. — 75 чел. (русские).

**БЕРЁЗОВАЯ ГРЁВА**, деревня на берегу Куйбышевского водохранилища, в 28 км к юго-западу от пгт Алексеевское. В дореволюционных источниках упоминается также под названием Ватага. Основана в 1-й половине 18 в. До реформы 1861 г. жители относились к категории государственных крестьян (из бывших экономических (до 1764 г. монастырских), ясачных, в т.ч. крещёных татар, отставных солдат и казённых поселян). В 1892 г. в деревне открыта церковно-приходская школа, в которой обучалось 30 мальчиков и 10 девочек. В 1902 г. на сред-



с. Балахчино. Церковь Казанской иконы Божией Матери.



ства князей Ю.В. и А.П. Трубниковых (помещики с Бураково ныне Спасского района), петербургского купца Д.В.Пошехонова, чистопольского купца А.Л.Векшина (он же подрядчик) и прихожан построена однопрестольная деревянная Никольская церковь (в стиле эклектики; в 1938 г. закрыта, в середине 1990-х гг. сгорела; в 2014 г. на её месте установлен памятный знак). В начале 20 в. в деревне функционировали 5 мельниц, 6 мелочных и мануфактурная лавки. В этот период земельный надел сельской общины составлял 2950,9 дес.

До 1920 г. деревня входила в Николо-Пичкасскую волость Спасского уезда Казанской губернии. С 1920 г. в составе Спасского кантона ТАССР. С 10.8.1930 г. в Алексеевском, с 1.2.1963 г. в Чистопольском, с 4.3.1964 г. в Алексеевском районах. Ныне входит в состав Лебединского сельского поселения.

В годы коллективизации в деревне организован колхоз «Завет Ленина». С 1957 г. в составе совхоза «Левашёвский», с 1965 г. — совхоза «Лебединский» (в 1995–

2003 гг. коллективное предприятие «Лебединское»). Жители работают преимущественно в филиале ООО «Сэт Иле» (полеводство, молочное скотоводство). В деревне действует клуб.

В окрестностях деревни выявлено 24 археологических памятника, датированных эпохой неолита, именковской (городище 1 тыс. н.э.) и срубной культур, а также периодом Волжской Булгарии.

Среди известных уроженцев деревни: М.М.Самороднов (1927–2010) — видный организатор сельхозпроизводства, председатель колхоза «Родина» (с 1968 г.), директор совхоза «Красный Восток» (1972–1983 гг.) Алексеевского района, кавалер орденов Октябрьской Революции, Трудового Красного Знамени (дважды).

Число жителей: в 1782 г. — 231 душа мужского пола; 1859 г. — 1058, 1897 г. — 1442, 1908 г. — 1495, 1920 г. — 1582, 1926 г. — 1529, 1938 г. — 530, 1949 г. — 353, 1958 г. — 390, 1970 г. — 309, 1979 г. — 173, 1989 г. — 76, 2002 г. — 64, 2010 г. — 43, 2015 г. — 45 чел. (русские).



М.М.Самороднов



1



2



3

д. Берёзовая Грива. 1. Вид на Куйбышевское водохранилище; 2. Никольская церковь. Фотография середины 20 в.; 3. Памятный знак на месте Никольской церкви.

**БЕРЁЗОВКА**, деревня на левом притоке р. Шентала, в 28 км к юго-востоку от пгт Алексеевское. В дореволюционных источниках упоминается также под названием Шентала. Основана в 1-й половине 18 в. До реформы 1861 г. жители относились к категории помещичьих крестьян. В конце 18 в. Б. пожалована императрицей Екатериной II князю П.Дадьяну; после 1815 г. принадлежала помещикам Толстым. В 1891 г. в деревне открыта мужская школа начальной грамоты (обучалось 20 мальчиков), в 1903 г. — земская школа в собственном здании (обучалось 30 мальчиков и 20 девочек). В начале 20 в. функционировали 2 ветряные мельницы, 2 мелочные лавки. В этот период земельный надел сельской общины составлял 1122 дес. Деревня относилась к приходу Рождественской церкви с. Старая Шентала (ныне с. Родники).

До 1920 г. деревня входила в Полянскую волость Спасского уезда Казанской губернии. С 1920 г. в составе Спасского кантона ТАССР. С 10.8.1930 г. в Чистопольском, с 10.2.1935 г. в Билярском, с 1.2.1963 г. в Чистопольском, с 4.3.1964 г. в Алексеевском районах. Ныне





Ф.И.Галкин

входит в состав Родниковского сельского поселения.

В 1928 г. организован колхоз им. Сталина, с 1931 г. в составе колхоза «Победа Сталина», с 1957 г. — совхоза им. Бутлерова, с 1965 г. — совхоза «Разумовский», с 1983 г. — совхоза «Родниковский» (в 1996–2002 гг. коллективное предприятие «Родниковское»).

Среди известных уроженцев деревни: Ф.И.Галкин (1902 — не ранее 1977) — советский военачальник, генерал-майор танковых войск, участник Великой Отечественной войны.

Число жителей: в 1782 г. — 239 душ мужского пола; 1859 г. — 469, 1897 г. — 626, 1908 г. — 709, 1920 г. — 915, 1926 г. — 786, 1938 г. — 381, 1949 г. — 205, 1958 г. — 191, 1970 г. — 188, 1979 г. — 114, 1989 г. — 53, 2002 г. — 35, 2010 г. — 20, 2015 г. — 9 чел. (русские).

**БИЛЯРСК** (Билэр), село в Алексеевском районе, на левом притоке р. Малый Черемшан, в 50 км к юго-востоку от пгт Алексеевское. Основано в 1654 г. на месте болгарского г. Биляр как одна из крепостей Закамской засечной черты. Первыми поселенцами были стрельцы, переселённые вместе с семьями из Ахтачинского острога и наделённые землёй в окрестностях села. Билярский острог являлся ключевой точкой Закамской черты. В 1683 г. был взят и сожжён калмыками и башкирами, в 1708 г. осаждён башкирами и каракалпаками. В 1736 г. сформирован ландмилицейский Билярский полк, отправленный впоследствии на Оренбургскую линию (в 1770-х гг. расформирован). В Б. проживали потомки полкоцкой шляхты и белопахотных казаков. С 1736 г. в селе располагалась канцелярия отставных военных (за-

нималась делами поселенцев). С Б. связаны события восстания под предводительством Е.И.Пугачёва: в 1773 — начале 1774 г. под селом несколько отрядов восставших были разбиты правительственными войсками. В конце 18 в. Билярская крепость пришла в ветхость и была снесена. В 18 — начале 20 в. село имело статус пригорода. В 1877–1878 гг. сильные пожары уничтожили большую часть домов. До 1860-х гг. жители относились к категории государственных крестьян (бывшие отставные солдаты). Основные занятия жителей в этот период — земледелие и скотоводство, были распространены гончарный и красильный промыслы. Православный приход основан в 1654 г., первый храм построен в 1660-е гг. В 1796 г. возведена новая деревянная Михаило-Архангельская церковь с приделами во имя Богоявления Господня и Ильи Пророка. В 1877–1892 гг. по проекту известного казанского архитектора П.Е.Аникина построена кирпичная Михаило-Архангельская церковь (в стиле эклектики), в 1914–1915 гг. по проекту архитектора Н.М.Андреева — колокольня (в 1935 г. закрыта; в 1940 г. разрушена). В 1-й половине 19 в. действовала частная школа В.П.Обрезкова, в которой обучались дети крестьян и духовенства. В 1845 г. открыто мужское одноклассное училище,



1



2



3



4

с. Билярск. 1. Улица села; 2. Куйбешевский дом конца 19 — начала 20 в.; 3. Жилой дом начала 20 в. (ныне здание школы); 4. Мемориальный комплекс «Вечный огонь».



с 1863 г. состоявшее в ведении Министерства государственных имуществ. Первым наставником училища был приходской священник А.В.Орлов. В 1866 г. училище перешло в ведение земства, в 1880 г. преобразовано в двухклассное и перешло в ведение Министерства народного просвещения. В дальнейшем земство построило для училища дом с двумя классами, прихожей, комнатой для сторожа и флигелем с двумя квартирами для учителей. Обучалось свыше 200 мальчиков, в т.ч. из других селений (5 учащихся получали стипендии от земства). В 1883 г. при училище образован мужской хор, состоявший из учителей, учеников, псаломщика, взрослых крестьян. В 1880-е гг. почётным блюстителем училища являлся уездный предводитель дворянства В.И.Якубович. В 1882 г. при училище открыт воскресно-повторительный класс на 60 чел. В 1861 г. жена священника А.М.Лаврова открыла женское училище (обучалось 40 девочек), в 1866 г. принятое в ведение земства. Размещалось в специально построенном доме с классом и квартирой для учительницы. Обучалось 70 девочек и 25 мальчиков. Девочкам дополнительно преподавали рукоделие: шитьё, вязание, вышивание; с 1883 г. при училище действовал женский хор. Более 20 лет в училище преподавала дочь его основательницы — А.М.Лаврова, пользовавшаяся большим уважением у местных жителей, благодаря её деятельности учебное заведение приобрело образцовое состояние.

В начале 20 в. в селе располагалось волостное правление, функционировали волостной банк, телефонная станция, двухклассное училище Министерства народного просвещения, земское училище, церковно-приходская школа, паровая мельница, магазин, около 30 мелочных, казённая винная и 2 пивные лавки, базар по четвергам, ежегодные ярмарки (13 июля и 14 сентября). В этот период земельный надел сельской общины составлял 10026 дес.

До 1920 г. село являлось центром Бияльской волости Чистопольского уезда Казанской губернии. С 1920 г. в составе Чистопольского кантона ТАССР. С 10.8.1930 г. центр Бияльского района, с 1.2.1963 г. в Октябрьском, с 4.3.1964 г. в Алексеевском районах. Ныне центр Бияльского сельского поселения.

В 1930-е гг. в селе организованы колхозы «Первое мая», им. Ворошилова, им. Кирова,



Г.Н.Айдарова



П.С.Биярский



М.С.Шлятников

им. Калинина, позднее объединённые в колхоз им. Калинина (с 1961 г. — им. Свердлова; в 1995–2003 гг. коллективное предприятие, в 2004–2005 гг. СПК «Бияльск»). Основные занятия жителей — полеводство и мясо-молочное скотоводство. В 1980–1990-е гг. в Б. на средства татарского регионального республиканского отделения Общероссийской общественной организации «Российский Красный Крест» построен дом-интернат для пожилых людей. В селе действуют средняя школа, дом культуры, 2 библиотеки, врачебная амбулатория (больница открыта в 1959 г.), база ОАО «Алексеевскдорстрой», подразделения ОАО «Красный Восток», ООО «Черемшан». В 1997 г. в бывшем здании почты открыт молеальный дом Михаила Архангела, в 2003 г. — часовня Всех Святых, в 2006 г. в бывшем здании автовокзала — мечеть. В 2005 г. построен спорткомплекс. В селе располагаются: дирекции Бияльского лесхоза, Бияльского историко-археологического и природного музея-заповедника, Историко-археологический музей, Историко-этнографический музей и Дом-музей академика А.Е.Арбузова.

В центре села находится братская могила борцов за советскую власть — жертв «вилочного восстания» 1918 г. (похоронены: первый волостной военком К.Н.Сучков, председатель волостного исполнительного комитета И.И.Канунов, член продотряда И.Ахметов, продкомитет



с. Бияльск. 1. Молеальный дом Михаила Архангела; 2. Дом-музей академика А.Е.Арбузова. Фрагмент экспозиции.







сар В.Толмачёв). На территории Б. сохранилось несколько жилых домов, построенных в конце 19 – начале 20 в. (2-этажное здание с высоким цокольным этажом в стиле эклектики «кирпичного» направления, 2-этажный жилой дом в стиле эклектики с элементами русского барокко и др.).

В окрестностях Б. выявлено 48 археологических объектов, преимущественно периода Волжской Булгарии, в т.ч. памятник федерального значения Билярское городище (10–13 вв., сохранились линии укреплений в виде вала и рва протяжённостью 11 км, остатки соборной мечети, караван-сарая, дома феодала, кирпичной бани и колодца). В 3 км к северо-западу от села находится архитектурно-культурный комплекс «Святой ключ», также известный под названием «Хужалар тавы» («Господская гора»).

Среди известных уроженцев села: Г.Н.Айдарова (р. 1947) – доктор архитектуры, профессор, декан архитектурного факультета Казанской архитектурно-строительной академии, член Союза архитекторов РТ; П.С.Билярский (1819–1867) – учёный-филолог, действительный член Санкт-Петербургской академии наук,

автор фундаментальной биографии М.В.Ломоносова; Г.Н.Бурдов (р. 1951) – доктор ветеринарных наук, генерал-майор ветеринарной службы, заслуженный ветеринарный врач РФ, начальник Главного управления ветеринарии Республики Удмуртия (2004–2016 гг.); М.С.Шляпников (1923–2001) – полный кавалер ордена Славы, гвардии старшина.



1–4. Архитектурно-культурный комплекс «Святой ключ»; 5. Билярский историко-археологический и природный музей-заповедник; 6. Экспозиция Историко-археологического музея.





Число жителей: в 1859 г. — 3524, 1897 г. — 6103, 1908 г. — 7516, 1920 г. — 6768, 1926 г. — 5564, 1938 г. — 4475, 1949 г. — 3019, 1958 г. — 3271, 1970 г. — 2813, 1979 г. — 2402, 1989 г. — 2083, 2002 г. — 2181, 2010 г. — 2204, 2015 г. — 2250 чел. (русские).

**БОЛЬШЕЕ ПОЛЯНКИ** (Зур Полянка), село на левом притоке р. Баранка, в 32 км к юго-востоку от пгт Алексеевское. В дореволюционных источниках упоминается также под названиями Полянки, Галкины Полянки. Основано в 1-й половине 18 в. До реформы 1861 г. жители относились к категории помещичьих крестьян. В начале 19 в. помещиком был Н.Ф. Врасский, впоследствии — его наследники Галкины-Врасские. В 1851 г. построен каменный дом-усадьба. В 1862–1868 гг. на средства Н.Н. Галкиной-Врасской сооружена каменная трёхнефная крестовокупольная церковь Спаса Нерукотворного (в стиле эклектики; в 1936 г. закрыта, сохранилась частично). При церкви имелась библиотека. Среди прихожан были крещёные татары, поэтому в церковные праздники богослужение совершалось в т.ч. и на татарском языке. В 1873 г. в селе открыто земское училище, в котором обучалось 14 мальчиков и 7 девочек (в 1909 г. — 27 мальчиков и 20 девочек), в т.ч. из д. Татарские Челны. Попечительница Н.Н. Галкина-Врасская



М.Н. Галкин-Врасский

обустроила под училище дом с одной классной комнатой и помещением для учительницы, оплачивала отопление и прислугу. Позднее училище разместилось в доме Галкиных-Врасских. В 1903 г. в нём обучалось 26 мальчиков и 24 девочки. В 1884 г. начала действовать земская больница, для которой на средства Галкиных-Врасских построен каменный дом (здание сохранилось). До 1920 г. село входило в Полянскую волость Спасского уезда Казанской губернии (до 1880-х гг. являлось центром). В Б.П. функционировали водяная и 3 ветряные мельницы, 4 мелочные лавки. В этот период земельный надел сельской общины составлял 620 дес.

С 1920 г. в составе Спасского кантона ТАССР. С 10.8.1930 г. в Билярском, с 1.2.1963 г. в Чистопольском, с 4.3.1964 г. в Алексеевском районах. Ныне центр Большеполянского сельского поселения.

В 1930-е гг. в селе организован колхоз им. Жданова, в 1957 г. вошёл в состав совхоза им. Бутлерова (в 1996–2004 гг. коллективное предприятие им. Бутлерова, в 2005 г. вошло в состав ООО «Ясная Поляна» ОАО «Вамин Татарстан»), в настоящее время подразделение ООО «Сэт Иле».

В селе действуют школа (с 1965 г. средняя, с 2016 г. основная) с детским садом (в 1995 г. построено новое здание), дом культуры (с 1990 г. в новом здании), библиотека, фельдшерско-акушерский пункт, Алексеевский дом-интернат для престарелых и инвалидов (частично располагается в здании бывшей земской больницы). До начала 2000-х гг. функционировала участковая больница на 25 коек.

В селе похоронен Н.А. Галкин (1793–1859) — член-корреспондент Санкт-Петербургской медико-хирургической академии, участник (врач на шлюпе «Мирный») экспедиции к Южному полюсу под командованием Ф.Ф. Беллинсгаузена и М.П. Лазарева (1819–1821 гг.), директор 1-й Казанской мужской гимназии (1826–1851 гг.), кавалер орденов Святого Владимира 4-й степени, Святой Анны 2-й степени, Святого Станислава 4-й степени.

В 1,5 км к юго-востоку от села находится Большеполянское селище, относящееся к периоду Волжской Булгарии домонгольского периода.

Среди известных уроженцев села: М.Н. Галкин-Врасский (1834–1916) — эстляндский (1868–1870 гг.) и саратовский (1870–1880 гг.) губернатор, член Государственного Совета Российской империи, один из



1



2



3

с. Большие Полянки. 1. Дом-интернат для престарелых и инвалидов; 2. Здание земской больницы; 3. Церковь Спаса Нерукотворного.



создателей пенитенциарного ведомства; А.П.Орлов (1929–1982) — агроном, председатель колхоза «Серп и Молот» Высокогорского района, лауреат премии Совета Министров СССР, кавалер орденов Ленина, Трудового Красного Знамени, «Знак Почёта».

Число жителей: в 1782 г. — 55 душ мужского пола; 1859 г. — 318, 1897 г. — 406, 1908 г. — 505, 1920 г. — 415, 1926 г. — 504, 1938 г. — 399, 1949 г. — 304, 1970 г. — 515, 1979 г. — 511, 1989 г. — 465, 2002 г. — 438, 2010 г. — 426, 2015 г. — 409 чел. (русские — 47%, мордва — 32%).

**БОЛЬШИЕ ТИГÁНЫ** (Зур Тигәнэле), село на р. Тиганка, в 23 км к югу от пгт Алексеевское. Основано в 1-й половине 17 в. на поместных землях князя Умряка Мамешева (Мамяшева). В 1661 г. сюда переселилась группа мещерских служилых татар во главе с Уразгильдином Яковлевым. В 1-й половине 19 в. жители относились к категории государственных крестьян (бывшие служилые, в т.ч. музры Чокины, и ясачные татары; в т.ч. крещёные). Основные занятия жителей в этот период — земледелие и скотоводство, был распространён бондарный промысел. В 1878–1879 гг. село стало одним из центров татарских крестьянских волнений (см. статью о с. Средние Тиганы). В 1783 г. построена первая мечеть, в 1909 г. — вторая и третья. В начале 20 в. функционировали мектеб, водяная и 7 ветряных мельниц, 2 крупобдирки, шерстобитня, 5 мелочных лавок. В 1911 г. при активном участии Г.В.Богданова открыта земская русско-татарская школа. В этот период земельный надел сельской общины составлял 3366,9 дес.

До 1920 г. село входило в Полянскую волость Спасского уезда Казанской губернии. С 1920 г. в составе Спасского кантона ТАССР. С 10.8.1930 г. в Биллярском, с 1.2.1963 г. в Чистопольском, с 4.3.1964 г. в Алексеевском районах. Ныне центр Большетиганского сельского поселения.

В 1933 г. в Б.Т. открыта семилетняя школа колхозной молодёжи, позже преобразована в среднюю (новое здание построено в 1984 г.), в 2016 г. — в неполную среднюю. В 1929 г. организован колхоз им. Ленина (первый председатель — Г.Ами-

нев), в 1930-е гг. — колхоз им. Молотова (в 1949 г. вошёл в состав колхоза им. Ленина). В 1957 г. село стало первым отделением совхоза им. Бутлерова, в 1965 г. — центральной усадьбой передового совхоза «Разумовский» (в 1996–2001 гг. СПК «Олы Тигәнэле», с 2004 г. отделение хозяйства ООО «Ясная Поляна»). Большой вклад в развитие села внесли его руководители: в 1965–1968 гг. — М.А.Сираев (в 1983–1985 гг. министр сельского хозяй-



1



2



3



4



5а



5б

с. Большие Тиганы. 1. Общий вид и р. Тиганка; 2. Мечеть; 3. Монумент в память о погибших в годы Великой Отечественной войны; 4. Краеведческий музей им. С.Баттала; 5. Вещественные памятники из Большетиганского могильника: а) поясной набор; б) глиняные сосуды.





ства ТАССР, в 1994–1999 гг. председатель ЦИК РТ), в 1968–1975 гг. — Ф.Ш.Сабитов, в 1975–2001 гг. — З.К.Ахметзянов.

Жители работают преимущественно в подразделении ООО «Сэт Иле» — ООО «Ясная Поляна» (полеводство, молочное скотоводство). В селе действуют школа, детский сад, фельдшерско-акушерский пункт, дом культуры, библиотека. В 1994 г. построена мечеть. В 2003 г. открыт Краеведческий музей им. С.Баттала. Общая площадь музея — 187,5 м<sup>2</sup> (2 экспозиционных зала и лекционно-выставочный), фонды насчитывают 2200 ед. хр. Экспонируются личные вещи и документы известных людей, жизнь и деятельность которых связана с селом.

В окрестностях села находится крупный археологический памятник — Большеитганский могильник 8–9 вв., открытый в 1974 г. Изучено более 100 языческих захоронений, содержащих богатые вещественные памятники (погребальные маски, лепные сосуды, оружие, конскую сбрую, бронзовые и серебряные украшения, предметы одежды, культовые принадлежности и др.) и остатки жертвенных животных. Захоронения оставлены кочевыми угороязычными племенами — мадьярами (древними венграми), пришедшими из Зауралья. Всего в окрестностях села выявлено 5 археологических объектов, относящихся к именьковской культуре и периоду Волжской Булгарии.

Среди известных уроженцев села: Г.В.Богданов (1889–1955) — педагог, переводчик, соавтор учебников для учащихся общеобразовательных школ по естествознанию, математике; братья Батталовы: Салихзян Вазыхович (Салих Баттал) (1905–1995) — известный татарский поэт и переводчик; Мубаряк Вазыхович (1912–2006) — гобоист, педагог, заслуженный артист ТАССР; Абдулла Вазыхович (1916–1944) — участник Великой Отечественной войны, член подпольной антифашистской группы советских военнопленных-татар под руководством М.Джалиля и Г.Курмаша; Р.К.Зарипов (р. 1942) — заслуженный нефтяник РФ и РТ, генеральный директор ОАО «Татнефтепром» (с 1995 г.).

Число жителей: в 1782 г. — 157 душ мужского пола; 1859 г. — 1319, 1897 г. — 1861, 1908 г. — 2160, 1920 г. — 2270, 1926 г. — 1926, 1938 г. — 1407, 1949 г. — 1015, 1958 г. — 900, 1970 г. — 822, 1979 г. — 659, 1989 г. — 530, 2002 г. — 618, 2010 г. — 570, 2015 г. — 590 чел. (татары).

**БОЛЬШОЙ КРАСНЫЙ ЯР** (Зур Кызыльяр), деревня на р.Шентала, в 13 км к юго-востоку от пгт Алексеевское. В дореволюционных источниках упоминается также под названиями Красный Яр, Богородское. Основана в 1-й половине 18 в. До реформы 1861 г. жители относились к категории помещичьих крестьян. В конце 18 в. помещиками являлись Н.Л.Аристов, Д.Захарьянина, М.Я.Смирнов, Н.Филиппов, в 1-й половине 19 в. — А.П.Левшина, Н.Д.Булыгин (начальник губернского



А.В.Батталов



М.В.Батталов



С.В.Батталов

жандармского управления, губернский предводитель дворянства), Н.И.Бутлеров, М.А.Власова, М.П.Иванова, А.М.Крылова, А.А.Созонова, А.Озеров, П.А.Буженинов, А.М.Смирнов. В конце 19 — начале 20 в. землевладельцем был чистопольский и мамадышский уездный предводитель дворянства В.И.Якубович. Основные занятия жителей в этот период — земледелие и скотоводство. В 1795 г. на месте старого деревянного обветшавшего храма построена каменная в стиле барокко церковь Казанской иконы Божией Матери. Имела придел во имя Свяtitеля Дмитрия Ростовского. В 1887–1888 гг. по проекту известного архитектора Л.К.Хрщоневича на средства местного помещика, коллежского советника П.В.Терпигорова пристроен правый придел во имя святой мученицы Юлии (с 1934 г. не действует; памятник архитектуры). В 1866 г. приходским священником М.Н.Гайевым открыто училище (в 1877 г. перешло в ведение земства). Для него на средства церковно-приходского попечительства и земства построено собственное здание с классом, прихожей и комнатой для учительницы. Обучалось 35 мальчиков и 15 девочек, в т.ч. из с. Малый Красный Яр и д. Служилая Шентала, в 1903 г. — 46 мальчиков и 15 девочек, в 1906 г. — 62 мальчика и 35 девочек. С 1887 г. попечительницей училища была землевладелица О.Н.Булыгина. В начале 20 в. в деревне располагалось волостное правление, функционировали мыловаренный завод отставного коллежского со-



д. Большой Красный Яр. Церковь Казанской иконы Божией Матери.





ветника А.В.Чехметьева, кузница, казённая винная и 6 мелочных бакалейных лавок. В этот период земельный надел сельской общины составлял 622 дес.

До 1920 г. деревня являлась центром Красноярской волости Чистопольского уезда Казанской губернии. С 1920 г. в составе Чистопольского кантона ТАССР. С 10.8.1930 г. в Алексеевском, с 1.2.1963 г. в Чистопольском, с 4.3.1964 г. в Алексеевском районах. Ныне входит в состав Степношенталинского сельского поселения.

В 1929 г. организован колхоз «Согласие», в 1935 г. переименован в колхоз «Память Кирова», в 1951 г. присоединён к колхозу «Привет Сталину» (с 1953 г. «Память Сталина», с 1961 г. колхоз им. XXII партсъезда, с 1992 г. подсобное хозяйство ГУП «Агрофирма Алексеевское молоко», в 2003–2004 гг. СПК «Красный Яр»).

На юго-западном конце деревни и в 800 м к юго-востоку от неё выявлено 2 археологических объекта, датируемых периодом Волжской Булгарии.

Число жителей: в 1782 г. — 233 души мужского пола; 1859 г. — 557, 1897 г. — 797, 1908 г. — 882, 1920 г. — 960, 1926 г. — 937, 1949 г. — 269, 1958 г. — 261, 1970 г. — 239, 1979 г. — 147, 1989 г. — 71, 2002 г. — 4 чел. (русские). В настоящее время постоянного населения нет.

**БУТЛЕРОВКА**, деревня на р.Курналка, в 14 км к юго-западу от пгт Алексеевское. Основана в 1-й половине 18 в. До реформы 1861 г. жители относились к категории помещичьих крестьян (в 18–19 вв. помещиками были Бутлеровы, Кудрявцевы, Чегодаевы, Зыковы и др.). Основные занятия жителей в этот период — земледелие и скотоводство, были распространены кузнечный, портняжный и отхожие промыслы. В 1880-х гг. А.М.Бутлеров устроил в деревне образцовую пасеку для опытов и наблюдений. В 1898 г. земством открыт Ольгинский приют (на 20 мальчиков и 20 девочек), в 1905 г. — земская четырёхклассная школа им. Н.Чегодаева, здание для ко-

торой было построено на средства местного землевладельца Н.А.Казем-Бека. В начале 20 в. в Б. функционировали 3 ветряные мельницы. В этот период земельный надел сельской общины составлял 299 дес. Деревня относилась к приходу Казанско-Богородицкой церкви с.Балахчино.

До 1920 г. деревня входила в Алексеевскую волость Лаишевского уезда Казанской губернии. С 1920 г. в составе Чистопольского кантона ТАССР. С 10.8.1930 г. в Алексеевском, с 1.2.1963 г. в Чистопольском, с 4.3.1963 г. в Алексеевском районах. Ныне входит в состав Бутлеровского сельского поселения.

В 1930-е гг. в деревне организован колхоз им. Молотова, в 1956 г. вошёл в состав колхоза «Родина». Жители работают преимущественно в колхозе «Родина» (полеводство, молочное скотоводство). В деревне действуют клуб, фельдшерско-акушерский пункт. Учащиеся обучаются в школе с. Мокрые Курнали.


В окрестностях деревни выявлено 8 археологических объектов, датируемых периодом Волжской Булгарии.

Деревня являлась родовым именем М.В.Бутлерова — отца выдающегося химика А.М.Бутлерова — участника Отечественной войны 1812 г., полковника, кавалера орденов Святого Людовика (Франция), Святой Анны 4-й степени, Святого Владимира 4-й степени.

Число жителей: в 1782 г. — 140 душ мужского пола; 1859 г. — 373, 1897 г. — 654, 1920 г. — 722, 1926 г. — 627, 1938 г. — 515, 1949 г. — 364, 1958 г. — 342, 1970 г. — 232, 1979 г. — 156, 1989 г. — 136, 2002 г. — 149, 2010 г. — 144, 2015 г. — 136 чел. (русские).

**ВЁРХНЯЯ ТАТА́РСКАЯ МА́ЙНА** (Югары Татар Майнасы), село на р.Вялюлькина, в 50 км к юго-востоку от пгт Алексеевское. В дореволюционных источниках упоминается также под названием Служилая Верхняя Майна. Основано во 2-й половине 17 в. мещерскими татарами, переведёнными с Курмышской засечной черты для сооружения Закамской засечной черты. До реформы 1861 г. жители относились к категории государственных крестьян (бывших служилых). Основные занятия жителей в этот период — земледелие и скотоводство.

В 1852 г. в селе построена деревянная мечеть. В начале 20 в. функционировали медресе, 3 ветряные мельницы, 4 мелочные лавки, крупобирка, 3 кузницы. В этот период земельный надел сельской общины состав-



с. Бутлеровка. 1. Дом конца 19 – начала 20 в.; 2. Дом с элементами резьбы по дереву.



лял 1186 дес. В 1909 г. в селе организован отдел «Царско-народного мусульманского общества».

До 1920 г. село входило в Билярскую волость Чистопольского уезда Казанской губернии. С 1920 г. в составе Чистопольского кантона ТАССР. С 10.8.1930 г. в Билярском, с 1.2.1963 г. в Чистопольском, с 4.3.1964 г. в Алексеевском районах. Ныне центр Майнского сельского поселения.

В начале 1920-х гг. на базе существовавшего медресе открыта начальная школа. В 1930-х гг. её разместили в здании мечети, минарет которой был спилен. В 1938 г. школа преобразована в семилетнюю, в 2015 г. — в начальную, в 1987 г. переведена в бывшее здание правления колхоза (построено в 1974 г.), ныне закрыта. В 1930-х гг. организован колхоз «Красный Октябрь», в 1958 г. вошёл в состав укрупнённого колхоза «Победа» (в 1995–2000 гг. коллективное предприятие «Татарская Майна»). Жители работают преимущественно в подразделении ООО «Сэт Иле» — ООО «Ясная Поляна» (полеводство, мясо-молочное скотоводство). В селе действуют дом культуры, библиотека, фельдшерско-акушерский пункт. В 1999 г. построена мечеть.

В окрестностях села выявлено 3 археологических объекта: 1 — периода срубной культуры и 2 — Волжской Булгарии домонгольского периода.

Число жителей: в 1782 г. — 168 душ мужского пола; 1859 г. — 433, 1897 г. — 743, 1908 г. — 884, 1920 г. — 803, 1926 г. — 561, 1938 г. — 597, 1949 г. — 474, 1958 г. — 440, 1970 г. — 534, 1979 г. — 406, 1989 г. — 233, 2002 г. — 276, 2010 г. — 258, 2015 г. — 237 чел. (татары).

**ВОЙКИНО**, село на р. Актай, в 46 км к юго-западу от пгт Алексеевское. Основано в 1690-е гг. В дореволюционных источниках фиксировалось как 3 населённых пункта: Войкино №1 (Стрижовка) и Войкино №2 (Хлудёновка) с мордовским населением, Войкино №3 с русским населением. До 1860-х гг. жители относились к ка-



Н.И.Кудашов



В.И.Мохов

тегориям государственных (из бывших ясачных, отставных солдат, казённых поселян) и помещичьих крестьян (принадлежали помещикам М.С.Хлудёновой, А.И.Ямщиковой, А.П.Хлебникову, А.К.Стрижовской). Основные занятия жителей в этот период — земледелие и скотоводство. В начале 20 в. в Войкино №1 функционировала ветряная мельница, в Войкино №3 — церковно-приходская школа (обучалось 20 мальчиков и 10 девочек), земская больница (переведена из с. Левашёво), кузница, крупобдирка, солодовня, 4 ветряные мельницы, казённая винная и 3 мелочные лавки. В 1909 г. в село из г. Спасск переведена двухклассная сельскохозяйственная земская школа, с 1911 г. в ведении Министерства государственных имуществ. В этот период совокупный земельный надел всех сельских общин составлял 2354,4 дес. Село относилось к приходу Спасской церкви с. Караваево.

До 1920 г. село входило в Левашёвскую волость Спасского уезда Казанской губернии. С 1920 г. в составе Спасского кантона ТАССР. С 10.8.1930 г. в Алексеевском, с 1.2.1963 г. в Чистопольском, с 4.3.1964 г. в Алексеевском районах. Ныне центр Войкинского сельского поселения.

В 1930-е гг. в селе организованы колхозы «Красный борец» и «Красный партизан», в 1957 г. объединены в колхоз им. Калинина. С 1957 г. в составе совхоза «Левашёвский». В 1981 г. создан отдельный совхоз «Войкинский» (в 1996–2002 гг. коллективное предприятие «Войкинское»). Жители работают преимущественно в



1



2

с. Войкино. 1. р. Актай в окрестностях села; 2. Князь-Владимирский источник.



подразделениях ОАО «Красный Восток Агро» (полеводство, молочное скотоводство). В селе действуют детский сад, дом культуры, библиотека, фельдшерско-акушерский пункт. В 2014 г. на местном источнике открыта часовня в честь святого Владимира. На окраине села на братской могиле установлен памятник местным жителям-красногвардейцам, расстрелянным белочехами в 1918 г.

В окрестностях В. выявлено 6 археологических памятников, из них 4 являются памятниками республиканского значения: Войкинское V и Войкинское IV селища, Западно-Войкинское и Восточно-Войкинское городища (10–13 вв.).

Среди известных уроженцев села: Н.И.Кудашов (1935–2013) — педиатр, доктор медицинских наук, руководитель отделения патологии новорождённых Научного центра акушерства, гинекологии и перинатологии РАМН (г. Москва).

Число жителей: в 1782 г. — 103 души мужского пола; 1859 г. — 890, 1897 г. — 1628, 1908 г. — 1950, 1920 г. — 1749, 1926 г. — 1137, 1938 г. — 807, 1949 г. — 675, 1958 г. — 396, 1970 г. — 463, 1979 г. — 330, 1989 г. — 227, 2002 г. — 223, 2010 г. — 206, 2015 г. — 178 чел. (мордва — 55%, русские — 42%).

**ГОГОЛІ́ХА**, деревня на р.Малый Черемшан, в 60 км к юго-востоку от пгт Алексеевское. Основана в 1-й половине 18 в. До 1860-х гг. жители относились к категориям экономических (бывших монастырских) и государственных (бывших ясачных) крестьян. Основные занятия жителей в этот период — земледелие и скотоводство, был распространён бондарный промысел. В 1888 г. в деревне открыта школа начальной грамоты, в которой обучалось около 20 мальчиков и 10 девочек; в 1903 г. число учеников составило 45. В начале 20 в. функционировали 2 ветряные мельницы, мелочная лавка. В этот период земельный надел сельской общины составлял 780 дес. Деревня относилась к приходам Казанско-Богородской церкви с. Мараса и Троицкой единоверческой церкви с. Обалдуевка (ныне д. Приозёрная) (единоверцы).

До 1920 г. деревня входила в Марасинскую волость Спасского уезда Казанской губернии. С 1920 г. в составе Спасского кантона ТАССР. С 10.8.1930 г. в Билярском, с 1.2.1963 г. в Чистопольском, с 4.3.1964 г. в Алексеевском районах. Ныне входит в состав Ерыклинского сельского поселения.

В 1930-е гг. организован колхоз «Республиканец», в 1954 г. вошёл в состав колхоза «Заветы Ленина», в 1973 г. — совхоз «Ерыклинский» (в 1996–2005 гг. коллективное предприятие «Ерыклинское»). Жители работают преимущественно в подразделении ОАО «Красный Восток Агро» (полеводство, молочное скотоводство).

В окрестностях деревни выявлено 4 археологических объекта, относящихся к срубной культуре и периоду Волжской Булгарии.

Среди известных уроженцев деревни: В.И.Мохов (1888–1923) — революционер, член партии левых эсеров, в январе 1918 г. депутат Учредительного собрания, комиссар по внутренним делам Казанского Совета рабочих, солдатских и крестьянских депутатов, в декабре 1917 — июле 1918 г. член СНК Казанской Советской Рабоче-Крестьянской Республики.

Число жителей: в 1859 г. — 310, 1897 г. — 552, 1908 г. — 569, 1926 г. — 644, 1938 г. — 558, 1949 г. — 269, 1958 г. — 210, 1970 г. — 197, 1979 г. — 106, 1989 г. — 60, 2002 г. — 51, 2010 г. — 33, 2015 г. — 30 чел. (русские).

**ГО́РКА**, деревня на р. Малый Черемшан, в 43 км к юго-востоку от пгт Алексеевское. В дореволюционных источниках упоминается также под названием Слобода Богдавленская Горка. Основана в середине 18 в. согласно указу императрицы Анны Иоанновны 1736 г. о наделении землёй отставных солдат. До 1860-х гг. жители относились к категориям государственных (в т.ч. бывших пахотных солдат) и экономических (бывших монастырских) крестьян. В 1866–1867 гг. на средства прихожан построена деревянная однопрестольная Богдавленская церковь (сгорела в 1936 г.). В 1872 г. священником П.Н.Покровским открыта церковно-приходская школа на 40 мальчиков, прекратившая деятельность в 1876 г. после перевода Покровского в другое село. В 1884 г. приходским священником П.Н.Орловым открыта новая церковно-приходская школа, разместившаяся в крестьянской избе. В ней, кроме священника, работала учительница; обучалось до 40 мальчиков и 20 девочек. В начале 20 в. в деревне функционировали земская больница, водяная и 2 ветряные мельницы, 3 мелочные лавки. В этот период земельный надел сельской общины составлял 2585 дес.

До 1920 г. деревня входила в Билярскую волость Чистопольского уезда Казанской губернии. С 1920 г. в составе Чистопольского кантона ТАССР. С 10.8.1930 г. в Билярском, с 1.2.1963 г. в Чистопольском, с 4.3.1964 г. в Алексеевском районах. Ныне входит в состав Майнского сельского поселения.

С 1955 г. в составе колхоза «Победа», в 1993 г. в деревне организован колхоз «Красная Горка» (в 1998–2002 г. сельскохозяйственный кооператив). Жители работают преимущественно в подразделении ООО «Сэт Иле» (полеводство, молочное скотоводство). В деревне действуют клуб и фельдшерско-акушерский пункт.

В окрестностях деревни выявлено 18 археологических памятников: Горкинские курганы, болгарские городища — Горкинское 9–13 вв. (объект культурного наследия республиканского значения) и Бальнгузское





(Горкинское II) 13 в. с остатками мусульманского кладбища 13–14 вв., где к настоящему времени сохранилось 5 надгробных камней и руины мавзолеев-дюрбе.

Число жителей: в 1859 г. — 700, 1897 г. — 1285, 1908 г. — 1345, 1926 г. — 1095, 1938 г. — 743, 1949 г. — 475, 1958 г. — 399, 1970 г. — 328, 1979 г. — 241, 1989 г. — 158, 2002 г. — 196, 2010 г. — 146, 2015 г. — 136 чел. (русские).

**ГОРОДОК**, деревня на берегу Куйбышевского водохранилища, в 18 км к западу от пгт Алексеевское. В до-революционных источниках упоминается также под названиями Казык, Казылы. Основана в 1-й половине 18 в. До реформы 1861 г. жители относились к категории помещичьих крестьян (принадлежали помещикам Страховым, с 1830-х гг. — их наследникам Панаевым). Основные занятия жителей в этот период — земледелие и скотоводство. В 1882 г. в овраге близ деревни обнаружен клад (46 серебряных пластинок). В начале 20 в. функционировали церковно-приходская школа (обучалось около 30 мальчиков и 20 девочек), мелочная лавка. Деревня относилась к приходу Казанско-Богородицкой церкви с.Балахчино. В этот период земельный надел сельской общины составлял 381 дес.

До 1920 г. деревня входила в Алексеевскую волость Лаишевского уезда Казанской губернии. С 1920 г. в составе Чистопольского кантона ТАССР. С 10.8.1930 г. в Алексеевском, с 1.2.1963 г. в Чистопольском, с 4.3.1964 г. в Алексеевском районах. Ныне входит в состав Бутлеровского сельского поселения.

В 1930-е гг. организован колхоз «Пробуждение», в 1950 г. вошёл в состав колхоза «30 лет Татарии», в 1961 г. — колхоза «Родина».

В окрестностях деревни выявлено 4 археологических объекта, относящихся к эпохе неолита, именьевской и срубной культурам.

Число жителей: в 1782 г. — 19 душ мужского пола; 1859 г. — 298, 1897 г. — 319, 1908 г. — 233, 1926 г. — 340, 1938 г. — 281, 1949 г. — 193, 1958 г. — 179, 1970 г. — 82, 1979 г. — 46, 1989 г. — 24, 2002 г. — 5, 2010 г. — 5, 2015 г. — 1 чел. (русский).

**ГУРЬЕВКА**, деревня на р. Актай, в 41 км к юго-западу от пгт Алексеевское. Основана во 2-й половине 17 в. До реформы 1861 г. жители относились к категории помещичьих крестьян (в 1770-х гг. помещиками были А.Гурьев, Ф.П.Матюнина, Н.В.Мельгунов, Н.Ф.Тарбеев, в 19 в. — Чемесовы). Основные занятия жителей в этот период — земледелие и скотоводство. Деревня относилась к приходу Богородицкой церкви с. Старосельское. В 1901 г. открыта земская школа, в которой обучалось 26 мальчиков и 6 девочек. В начале 20 в. в деревне функционировали 3 ветряные и 2 водяные мельницы, кузница, 3 крупободирки, 4 мелочные

лавки. В этот период земельный надел сельской общины составлял 1277 дес.

До 1920 г. деревня входила в Ромодановскую волость Спасского уезда Казанской губернии. С 1920 г. в составе Спасского кантона ТАССР. С 10.8.1930 г. в Алексеевском, с 1.2.1963 г. в Чистопольском, с 4.3.1964 г. в Алексеевском районах. Ныне входит в состав Ялкынского сельского поселения.

До 1966 г. работала восьмилетняя школа (впоследствии переведена в д. Ялкын). В 1930-е гг. организован колхоз «Доброволец», в 1952 г. вошёл в состав совхоза «Большевик» (в 1995–2002 гг. СПК «Ялкын»). Жители работают преимущественно в подразделении ОАО «Красный Восток Агро» (полеводство, мясо-молочное скотоводство). В деревне действует фельдшерско-акушерский пункт.

В окрестностях деревни выявлено 4 археологических объекта периода Волжской Булгарии, один из них — селище Гурьевское III — памятник республиканского значения.

Среди известных уроженцев деревни: Ф.В.Буздаев (р. 1961) — инженер-конструктор, генеральный директор Казанского научно-технологического института (с 2006 г.).

Число жителей: в 1782 г. — 78 душ мужского пола; 1859 г. — 364, 1897 г. — 598, 1908 г. — 517, 1926 г. — 514, 1938 г. — 364, 1949 г. — 287, 1958 г. — 239, 1970 г. — 250, 1979 г. — 199, 1989 г. — 139, 2002 г. — 124, 2010 г. — 106, 2015 г. — 103 чел. (русские).

**ЕРЫКЛА́** (Зирекле), село в 1,5 км от р. Малый Черемшан, в 59 км к югу от пгт Алексеевское. Основано во 2-й половине 17 в. До реформы 1861 г. жители относились к категории помещичьих крестьян (принадлежали помещикам Кирилловым, с конца 18 в. — Толстым, В.А.Ивашову, Ермоловым). Основные занятия жителей в этот период — земледелие, скотоводство, были распро-



с. Ерыкла. Молитвенный дом Казанской иконы Божией Матери.



странены кузнечный, плотничный и портняжный промыслы. В 1883 г. в селе открыто училище Братства святителя Гурия (размещалось в наёмной квартире). Организатором и первым учителем был В.М.Горюнов. Обучалось 30 мальчиков. В 1897 г. преобразовано в церковно-приходскую школу. В начале 20 в. в селе функционировали 3 мелочные лавки. В этот период земельный надел сельской общины составлял 901 дес. Село относилось к приходам церкви Троицкой (единоверцы) с. Обалдуйека (ныне д. Приозёрная) и Казанско-Богородицкой с. Мараса.

До 1920 г. село входило в Марасинскую волость Спасского уезда Казанской губернии. С 1920 г. в составе Чистопольского кантона ТАССР. С 10.8.1930 г. в Билярском, с 1.2.1963 г. в Чистопольском, с 4.3.1963 г. в Алексеевском районах. Ныне центр Ерыклинского сельского поселения.

В 1929 г. в селе организован колхоз «Земля и труд», в 1933 г. переименован в колхоз «Заветы Ленина». В 1973 г. создан совхоз «Ерыклинский» (в 1995–2005 гг. коллективное предприятие «Ерыклинское»). В 1951 г. сельская школа преобразована в семилетнюю, в 1961 г. — в восьмилетнюю, в 1981 г. — среднюю (в 1981 г. построено новое здание). Жители работают преимущественно в подразделении ОАО «Красный Восток Агро» (полеводство, свиноводство). В 1916 г. открыта начальная школа, в 1951 г. преобразована в семилетнюю, в 1961 г. — в восьмилетнюю, в 1981 г. — в среднюю (построено новое здание), в 2016 г. — в неполную среднюю. В селе действуют дом культуры, библиотека, фельдшерско-акушерский пункт. В 2001 г. открыт молитвенный дом Казанской иконы Божией Матери.

В 500 м к северо-западу от села выявлен археологический объект, относящийся к срубной культуре, — Ерыклинское поселение.

Число жителей: в 1782 г. — 76 душ мужского пола; 1859 г. — 540, 1897 г. — 762, 1908 г. — 901, 1920 г. — 928,

1926 г. — 926, 1938 г. — 929, 1949 г. — 694, 1958 г. — 620, 1970 г. — 429, 1979 г. — 348, 1989 г. — 244, 2002 г. — 243, 2010 г. — 232, 2015 г. — 210 чел. (русские).

**ЗОТЁЕВКА**, деревня в 7 км к юго-западу от пгт Алексеевское. В дореволюционных источниках упоминается также под названием Провальная Яма. Основана в 18 в. До реформы 1861 г. жители относились к категории помещичьих крестьян (последний помещик — генерал-майор П.Н.Арцыбашев, управляющий Нижегородской палатой государственных имуществ). Основные занятия населения в этот период — земледелие, скотоводство, был распространён портняжный промысел. В 1895 г. в центре деревни образовалось карстовое озеро Провал (длина 60 м, ширина 50 м, глубина котловины от поверхности земли 20 м, глубина озера до 3,6 м; в 1978 г. получило статус памятника природы РТ). В начале 20 в. в З. функционировала мелочная лавка. В этот период земельный надел сельской общины составлял 119 дес. Деревня относилась к приходу с.Сергиевское.

До 1920 г. входила в Алексеевскую волость Лаишевского уезда Казанской губернии. С 1920 г. в составе Чистопольского кантона ТАССР. С 10.8.1930 г. в Алексеевском, с 1.2.1963 г. в Чистопольском, с 4.3.1964 г. в Алексеевском районах. Ныне входит в состав Алексеевского городского поселения.

В советский период деревня являлась отделением совхоза «Красный Восток».

Число жителей: в 1859 г. — 334, 1897 г. — 251, 1908 г. — 241, 1920 г. — 276, 1926 г. — 250, 1938 г. — 234, 1949 г. — 174, 1958 г. — 95, 1970 г. — 77, 1979 г. — 47, 1992 г. — 9 чел. (русские). В настоящее время постоянного населения нет.

**ИВА́НОВСКИЙ**, посёлок на берегу Куйбышевского водохранилища, в 17 км к юго-западу от пгт Алексеевское. Основан в 1910-е гг. Входил в Алексеевскую волость Лаишевского уезда Казанской губернии.

С 1920 г. в составе Лаишевского, с 1922 г. — Чистопольского кантонов ТАССР. С 10.8.1930 г. в Алексеевском, с 1.2.1963 г. в Чистопольском, с 4.3.1964 г. в Алексеевском районах. Ныне входит в состав Бутлеровского сельского поселения.

В 1930-е гг. в посёлке организована бригада колхоза им. Молотова, в 1960 г. — колхоза «Родина». Жители работают преимущественно в колхозе «Родина» (полеводство, свиноводство). В посёлке действует клуб.

В окрестностях И. выявлено 14 археологических памятников, датируемых эпохами неолита, энеолита и периодом Волжской Булгарии.

Число жителей: в 1920 г. — 84, 1926 г. — 85, 1938 г. — 128, 1949 г. — 128, 1958 г. — 136, 1970 г. — 156, 1979 г. — 107, 1989 г. — 71, 2002 г. — 85, 2010 г. — 77, 2015 г. — 74 чел. (чуваши, русские).



д. Зотеевка. оз. Провал.



**КАРАВА́ЕВО**, село на р. Актай, в 41 км к юго-западу от пгт Алексеевское. В дореволюционных источниках упоминается также под названиями Красный Яр, Спасское. Основано в 1-й половине 18 в. стольником А.А.Козьминым-Караваевым. До реформы 1861 г. жители относились к категории помещичьих крестьян (в конце 18 в. помещиком был А.Д.Сабуров, в 1-й половине 19 в. — Молоствовы, Демидовы, Депрейс, А.Г.Киселёв). Основные занятия жителей в этот период — земледелие и скотоводство, были распространены кузнечный и портняжный промыслы. В 1793 г. на средства Х.Л.Молостова возведена каменная церковь Спаса Нерукотворного (в стиле классицизма) с приделами в честь Дмитрия Солунского и иконы Владимирской Божией Матери. В 1880–1882 гг. её перестроили на средства П.А. и В.А. Демидовых (не действует с 1930 г., официально закрыта в 1941 г., памятник архитектуры). При церкви имелась библиотека. В 1884 г. открыта церковно-приходская школа, помещавшаяся в доме попечителя Демидова. Первой учительницей была дочь священника Е.Каталинская. Обучалось 20 мальчиков. В начале 20 в. в селе функционировали водяная и 6 ветряных мельниц, красильня, куз-



с. Караваево. 1. Могила Н.Д. и С.П. Булыгиных;  
2. Церковь Спаса Нерукотворного.

ница, 5 мелочных лавок. В этот период земельный надел сельской общины составлял 1858,6 дес.

До 1920 г. село входило в Левашёвскую волость Спасского уезда Казанской губернии. С 1920 г. в составе Спасского кантона ТАССР. С 10.8.1930 г. в Алексеевском, с 1.2.1963 г. в Чистопольском, с 4.3.1964 г. в Алексеевском районах. Ныне входит в состав Ялкынского сельского поселения.

В 1930-е гг. организованы колхозы им. Красной Армии и «Победа»; с 1952 г. в составе совхоза «Большевик», в 1998–2004 гг. СХПК «Караваево». Жители работают преимущественно в подразделении ОАО «Красный Восток Агро» (молочное скотоводство). В селе действуют клуб и фельдшерско-акушерский пункт, до 2000-х гг. работала начальная школа.

В ограде Спасской церкви сохранились надгробия середины 19 в.: начальника Казанского губернского жандармского управления и Казанского губернского предводителя дворянства генерал-майора Н.Д.Булыгина и его супруги С.П.Булыгиной (урождённой Молоствовой).

В окрестностях села выявлено 3 археологических памятника, в т.ч. болгарское Караваево городище 10–13 вв. (памятник республиканского значения).

Число жителей: в 1782 г. — 355 душ мужского пола; 1859 г. — 964, 1897 г. — 1230, 1908 г. — 1533, 1920 г. — 1142, 1926 г. — 863, 1938 г. — 632, 1949 г. — 375, 1958 г. — 412, 1970 г. — 443, 1979 г. — 335, 1989 г. — 244, 2002 г. — 227, 2010 г. — 172, 2015 г. — 196 чел. (русские).

**КЗЫЛ-УРАКЧӢ** (Кызыл Уракчы), деревня на р. Малый Черемшан, в 50 км к югу от пгт Алексеевское. Основана в 1920-е гг. До 1917 г. на землях деревни располагались угодья князя И.М.Оболенского, а также принадлежавшие ему кирпичный и спиртовой заводы, водяная мельница.

С момента образования входила в Билярскую волость Чистопольского кантона ТАССР. С 10.8.1930 г. в Билярском, с 1.2.1963 г. в Чистопольском, с 4.3.1964 г. в Алексеевском районах. Ныне входит в состав Ерыклинского сельского поселения.

В 1930-е гг. организованы колхозы «Кзыл Сабан» и «Кзыл Уракчи»; с 1949 г. в составе колхоза «Заветы Ленина», с 1973 г. — совхоза «Ерыклинский» (в 1995–2005 гг. коллективное предприятие «Ерыклинское»). Жители работают преимущественно в подразделении ОАО «Красный Восток Агро» (полеводство, молочное скотоводство). В деревне действует фельдшерско-акушерский пункт, до начала 2000-х гг. работала начальная школа. В 2008 г. открыта мечеть «Наиль».

В 1 км к югу от деревни находится Кызыл-Уракчинское селище — археологический памятник периода срубной культуры и Волжской Булгарии.





Число жителей: в 1926 г. — 36, 1938 г. — 293, 1949 г. — 189, 1958 г. — 147, 1970 г. — 153, 1979 г. — 133, 1989 г. — 129, 2002 г. — 126, 2010 г. — 117, 2015 г. — 109 чел. (татары).

**КЗЫЛ-ЧИШМА́** (Кызыл Чишмә), деревня в бассейне р.Баранка, в 28 км к югу от пгт Алексеевское. Основана в 1930-е гг. Относилась к совхозам им. Бутлерова (с 1957 г.) и «Разумовский» (с 1982 г.).

С момента образования входила в Билярский район. С 1.2.1963 г. в Чистопольском, с 4.3.1964 г. в Алексеевском районах. Ныне входит в состав Большеитиганского сельского поселения.

Число жителей: в 1938 г. — 225, 1949 г. — 284, 1958 г. — 120, 1970 г. — 113, 1979 г. — 63, 1989 г. — 15, 2002 г. — 11, 2010 г. — 1 чел. (татары), 2015 г. — постоянного населения нет.

**КРА́СНЫЙ БАРА́Н**, село на р.Баранка, в 36 км к югу от пгт Алексеевское. Первоначальное название — Балчиклы, в дореволюционных источниках упоминается также как Балчиклы-Баран, Верхний Баран, Крещёный Баран; местное население использует название Байчиклы Бэрэнгол. Известно с 1685 г. Жители относились к категории государственных крестьян (бывшие ясачные и служилые старокрещёные татары, в т.ч. мурзы Мамаковы). Основные занятия жителей в этот период — земледелие и скотоводство. В 1869 г. в селе открыта школа Братства святителя Гурия (с 1908 г. церковно-приходская школа). В конце 1880-х гг. в ней обучалось 30 мальчиков и девочка, в 1903 г. — 29 мальчиков и 4 девочки. Располагалась в наёмном доме. Попечителем был П.Н.Галкин-Врасский. В 1912 г. открыта русско-татарская школа. В 1873 г. построена деревянная часовня. Село относилось к приходу Спасской церкви (с.Большие Полянки). В начале 20 в. в К.Б. функционировали 3 ветряные мельницы, 2 кузницы, крупобирка, 3 мелочные лавки. В этот период земельный надел сельской общины составлял 976 дес.

До 1920 г. село входило в Ромодановскую волость Спасского уезда Казанской губернии. С 1920 г. в составе Спасского кантона ТАССР. С 10.8.1930 г. в Билярском, с 1.2.1963 г. в Чистопольском, с 4.3.1964 г. в Алексеевском районах. Ныне входит в состав Большеполянское сельского поселения.

В начале 1930-х гг. в селе организованы колхозы «Семеновод» (первый председатель —

П.О.Котов), «Красный Бор», в 1949 г. — колхоз «Волна революции», с 1953 г. в составе колхоза им. Маленкова, с 1965 г. — совхоза им. Бутлерова (в 1995–2003 гг. коллективное предприятие им. Бутлерова). Жители работают преимущественно в подразделении ООО «Сэт Иле» (полеводство и мясное скотоводство). В селе действуют неполная средняя школа (до 1993 г. восьмилетняя, до 2013 г. — средняя; здание построено в 1986 г.), детский сад, дом культуры (новое здание построено в 2003 г., при доме культуры работает народный фольклорный коллектив кряшен «Бэрэнжэр»), библиотека, фельдшерско-акушерский пункт.

В окрестностях села выявлено 2 археологических объекта, относящихся к срубной культуре и периоду Волжской Булгарии.

Среди известных уроженцев села: М.П.Сергеев (р. 1949) — доктор экономических наук, профессор, заслуженный экономист РТ.

Число жителей: в 1782 г. — 75 душ мужского пола; 1859 г. — 395, 1897 г. — 706, 1908 г. — 830, 1920 г. — 1012, 1926 г. — 963, 1938 г. — 818, 1949 г. — 610, 1958 г. — 876, 1970 г. — 805, 1979 г. — 697, 1989 г. — 501, 2002 г. — 413, 2010 г. — 366, 2015 г. — 413 чел. (татары-кряшены).



1



2



3

с. Красный Баран. 1. Общий вид и р. Баранка; 2. Дом культуры; 3. Народный фольклорный коллектив «Бэрэнжэр».



**КУРКУЛЬ** (Кыркүл), село в 12 км к югу от пгт Алексеевское. В дореволюционных источниках упоминается также под названием Рождественское. Основано в 1710 г. В 1-й половине 19 в. жители относились к категории государственных крестьян (бывшие ясачные, русские и татары), были приписаны к казённому Вознесенскому медеплавильному заводу на Урале. Основные занятия жителей в этот период — земледелие и скотоводство, были распространены кузнечный, портняжный и плотничный промыслы. В 1868–1873 гг. на средства прихожан построена деревянная церковь Троицы Живоначальной с приделом в честь Рождества Христова (в 1937 г. закрыта, в 2002 г. из-за ветхости разобрана, в 2002–2003 гг. возведена её точная копия). В церкви хранится икона Пресвятой Богородицы — «Скоропослушницы», которая считается покровительницей села и почитается местным населением как чудотворная. В 1884 г. была открыта церковно-приходская школа, в которой обучалось 20 детей, в основном мальчики (в 1903 г. — 70 мальчиков и 30 девочек). Размещалась в квартире, выделенной сельским обществом. Преподавали священник и псаломщик. В начале 20 в.



*Л.Г.Наумов*

в селе функционировали 10 ветряных мельниц, 3 крупобирки, 5 шерстобоен, кирпичный завод, казённая винная и 4 мелочные лавки. Было 12 каменных домов (один из них сохранился до наших дней). В этот период земельный надел сельской общины составлял 2518,5 дес. В 1911 г. в селе открыта начальная школа, в 1950 г. преобразована в семилетнюю, в 1962 г. — в восьмилетнюю, в 1992 г. — в среднюю. В 1975 г. построено новое школьное здание.

До 1920 г. село входило в Полянскую волость Спасского уезда Казанской губернии. С 1920 г. в составе Спасского кантона ТАССР. С 10.8.1930 г. в Алексеевском, с 1.2.1963 г. в Чистопольском, с 4.3.1964 г. в Алексеевском районах. Ныне село составляет отдельное Куркульское сельское поселение.

В 1929 г. в К. организован колхоз «Борьба», в 1930 г. — «Ясная поляна», после ряда реорганизаций в 1952 г. они были объединены в колхоз «Ясная Поляна» (с 2003 г. — СПК, с 2004 г. — ООО). Жители работают преимущественно в подразделении ООО «Сэт Иле» — ООО «Ясная поляна» (полеводство, молочное скотоводство). В селе действуют средняя школа, детский сад, дом культуры, библиотека, фельдшерско-акушерский пункт, вокальный ансамбль «Россияночка» при доме культуры.

На окраине К. расположен археологический памятник — Куркульское городище булгарского периода (10–13 вв.).



1



2

*с. Куркуль. 1. Улица села; 2. Дом конца 19 – начала 20 в.; 3. Церковь Троицы Живоначальной.*



3





Среди известных уроженцев села: Л.Г.Наумов (р. 1951) — учёный в области механики, изобретатель, доктор технических наук, административно-хозяйственный работник.

Число жителей: в 1782 г. — 210 душ мужского пола; 1859 г. — 1111, 1897 г. — 1729, 1908 г. — 2226, 1920 г. — 2205, 1926 г. — 1972, 1938 г. — 993, 1949 г. — 733, 1958 г. — 822, 1970 г. — 756, 1979 г. — 592, 1989 г. — 448, 2002 г. — 492, 2010 г. — 483, 2015 г. — 486 чел. (русские).

**ЛЕБЕДИНО**, село на берегу Куйбышевского водохранилища, в 22 км к юго-западу от пгт Алексеевское. Образовано в 1930-х гг. в результате объединения сс. Старое Лебедино (основано в середине 17 в.; в 18 в. упоминается как Новая Пановка, Русские Шигалки) и Новое Лебедино (основано в 18 в., упоминается также под названием Сластиха). До 1860-х гг. жители первого села относились к категории государственных крестьян (бывшие ясачные, в т.ч. крещёные татары), второго — помещичьих (помещики: Н.Г.Змиев, с 1730-х гг. — Толстые). Основные занятия жителей в этот период — земледелие и скотоводство, был распространён мукомольный промысел. В 1877 г. в с.Старое Лебедино на средства прихожан построена деревянная церковь Троицы Живоначальной (в конце 1930-х гг. закрыта, позднее разрушена; в 2008–2012 гг. возведена новая деревянная). В 1884 г. начала действовать школа Братства святителя Гурия (размещалась в собственном доме с одной классной комнатой и помещением для учителя). Здесь обучалось 30 русских мальчиков и 10 крещёно-татарских детей (8 мальчиков, 2 девочки). Попечительница — М.А.Толстая. В 1889 г. открыта земская школа, в которой в начале 1900-х гг. обучалось 50 мальчиков и 10 девочек. В начале 20 в. в с.Старое Лебедино функционировали кирпичный завод, кузница, шерстобойня, красильня, крупобдирка, 6 ветряных мельниц, 7 мелочных лавок; в с.Новое Лебедино — 4 ветряные мельницы, казённая винная и мелочная лавки.

До 1920 г. сёла входили в Левашёвскую волость Спасского уезда Казанской губернии. С 1920 г. в составе Спасского кантона ТАССР. С 10.8.1930 г. в Алексеевском, с 1.2.1963 г. в Чистопольском, с 4.3.1964 г. в Алексеевском районах. Ныне центр Лебединского сельского поселения.

В 1929 г. в селе организован колхоз «Восход» (первый председатель — Долганов), в 1944 г. из него выделен отдельный кряшенский колхоз «Серп и молот» (первый председатель — А.П.Марьина). В 1950 г. оба колхоза вошли в состав колхоза «Заветы Ильича». С 1957 г. в составе совхоза «Левашёвский». В 1965 г. в селе организован совхоз «Лебединский» (в 1995–2003 гг. коллективное предприятие «Лебединское»). Жители работают преимущественно в подразделении ООО «Сэт Иле» (полеводство, мясо-молочное скотоводство, свиноводство). В селе действуют неполная средняя школа (до 2015 г. средняя; здание построено в 1966 г., в 1999 г. создан школьный краеведческий музей), детский сад, дом культуры, библиотека, фельдшерско-акушерский пункт.

В окрестностях села выявлены памятники Волго-Камской археологической культуры (эпох неолита и бронзы,



с. Лебедино. 1. Средняя школа; 2. Ветряные мельницы на окраине села. Фотография начала 1920-х гг.; 3. Дом конца 19 – начала 20 в.; 4. Церковь Троицы Живоначальной.





ориентировочно 5–3-е тысячелетия до н.э.), а также периода Волжской Булгарии.

Число жителей (сс. Старое Лебедино, Новое Лебедино): в 1782 г. — 169 душ мужского пола; 1859 г. — 1032 (Новое Лебедино — 521), 1897 г. — 1882 (791), 1908 г. — 2041 (799), 1920 г. — 2324, 1926 г. — 2168, 1938 г. — 1189, 1949 г. — 788, 1958 г. — 1101, 1970 г. — 1026, 1979 г. — 759, 1989 г. — 614, 2002 г. — 585, 2010 г. — 470, 2015 г. — 478 чел. (русские — 54%, татары — 34%).

**ЛЕБЯЖЬЕ**, село на берегу Куйбышевского водохранилища, в 3 км к северо-востоку от пгт Алексеевское. Основано в начале 18 в. казанским и астраханским губернатором П.А.Апраксиным. Позднее принадлежало промышленникам Демидовым, помещикам Сахаровым, последними владельцами были ротмистр А.И.Сахаров и князь А.А.Порюс-Визапурский. До реформы 1861 г. жители относились к категории помещичьих крестьян. Основные занятия жителей в этот период — земледелие и скотоводство, были распространены кирпичный и штукатурный промыслы. Мужчины работали также мясниками, около 100 женщин занимались шерстопрядением. В 1872 г. на средства прихожан по-



В.А.Абрамов



А.И.Бирюлин



Г.Н.Притков



Н.А.Соболев

строена каменная церковь Успения Богородицы с приделом в честь Святой Троицы (в 1937 г. закрыта, в 1960-х гг. разрушена). Часть жителей относилась к старообрядцам поморской секты. В 1884 г. местный священник В.С.Введенский в наёмной квартире открыл церковно-приходскую школу, в которой в 1900-х гг. обучалось 25 мальчиков и 15 девочек. В начале 20 в. в селе функционировали 2 мелочные лавки. В этот период земельный надел сельской общины составлял 1778 дес.

До 1920 г. село входило в Алексеевскую волость Лаишевского уезда Казанской губернии. С 1920 г. в составе Лаишевского, с 1921–1922 гг. — Чистопольского кантонов ТАССР. С 10.8.1930 г. в Алексеевском, с 1.2.1963 г. в Чистопольском, с 4.3.1964 г. в Алексеевском районах. Ныне центр Лебяжинского сельского поселения.

В 1930-е гг. в селе организован колхоз «Перекоп», позднее здесь располагалась центральная усадьба передовых колхозов им. Тельмана (1952–1962 гг.) и «Россия» (1963–1994 гг.), коллективного предприятия «Лебяжье» (1995–2002 гг.). Жители работают преимущественно в подразделении ОАО «Красный Восток Агро», ООО «Элита» (полеводство, мясо-молочное скотоводство). В селе действуют дом культуры, библиотека, детский сад (с 1985 г.), фельдшерско-акушерский пункт. До начала 2000-х гг. работала начальная школа.

В 1960–1972 гг. председателем колхоза «Россия» работал Герой Социалистического Труда (1971), кавалер орденов Ленина, Красной Звезды, «Знак Почёта» Н.А.Соболев (1919–2007).

Среди известных уроженцев села: В.А.Абрамов (р. 1949) — доктор геолого-минералогических наук, заведующий лабораторией геологии и тектонофизики Тихоокеанского института Дальневосточного отделения РАН.

Число жителей: в 1782 г. — 398 душ мужского пола;



1



2



3

с. Лебяжье. 1. Улица села; 2. Дом конца 19 — начала 20 в.; 3. Дом с элементами резьбы по дереву.



1859 г. — 1269, 1897 г. — 1025, 1908 г. — 1378, 1920 г. — 1439, 1926 г. — 1408, 1938 г. — 932, 1949 г. — 605, 1958 г. — 814, 1970 г. — 684, 1979 г. — 596, 1989 г. — 483, 2002 г. — 563, 2010 г. — 717, 2015 г. — 812 чел. (русские).

**ЛЕВАШЁВО**, село близ автомобильной дороги Алексеевское — Базарные Матаки, в 36 км к юго-западу от пгт Алексеевское. В дореволюционных источниках упоминается также под названием Архангельское. Основано в 1-й половине 18 в. До реформы 1861 г. жители относились к категории помещичьих крестьян. В 18 в. помещиками были П.Левашёв, Н.Г.Змиев, С.М.Болтин, позднее селом владели Толстые, А.А.Ростовский, А.А.Ниротморцев, Н.А.Воецкая; в 1872 г. земли куплены Н.И.Крамром. В 1850-х гг. в Л. проживали также исключённые из военного ведомства кантонисты. В 1775 г. на средства помещиков Левашёвых построена деревянная Михаило-Архангельская церковь (в 1933 г. сгорела). В 1870 г. на средства В.Л.Толстого возведена каменная Владимирская церковь (в стиле нарышкинского барокко), в 1929 г. закрыта, сохранилась частично; памятник архитектуры. В 1886 г. в доме попечителя А.К.Крамера открыта земская школа, в которой обучалось 40 мальчиков и 5 девочек; в 1910 г. — около 300 детей. В 1895 г. открыта земская больница, позднее переведённая в с.Войкино. В начале 20 в. в селе располагалось волостное правление, функционировали кредитное товарищество, телефонная станция, 4 кузницы, 3 крупобирки, 7 ветряных мельниц, 3 мелочные лавки. В этот период земельный надел сельской общины составлял 3021 дес.

До 1920 г. село являлось центром Левашёвской волости Спасского уезда Казанской губернии. С 1920 г. в составе Спасского кантона ТАССР. С 10.8.1930 г. в Алексеевском, с 1.2.1963 г. в Чистопольском, с 4.3.1964 г. в Алексеевском районах. Ныне село составляет отдельное Левашёвское сельское поселение.

В 1933 г. в Л. произошёл крупный пожар, уничтоживший около 100 дворов. В 1924 г. на базе земской школы открыта школа крестьянской молодёжи, в 1930 г. преобразована в семилетнюю, в 1964 г. — в восьмилетнюю, в 1966 г. — в среднюю, в 2017 г. — в неполную среднюю. До 1964 г. школа располагалась в бывшем доме-усадьбе Крамров. В 1930 г. в селе организован колхоз «Ударник» (первый председатель — А.М.Чернов), в 1939 г. из него выделен колхоз «Стахановец». В 1957 г. организован совхоз «Левашёвский» (в 1996–2004 гг. коллективное пред-

приятие «Левашёвское»). Жители работают преимущественно в подразделениях ОАО «Красный Восток Агро». В 2000-х гг. ОАО «Красный Восток Агро» в селе сооружены Левашёвский элеватор (один из крупнейших в РТ), в 2007 г. — современная автоматизированная молочная мегаферма вместимостью до 6 тыс. голов и проектной мощностью до 34 млн л молока в год. В селе действуют неполная средняя школа (в 1995 г. построено новое здание), дом культуры, библиотека, фельдшерско-акушерский пункт.

В 2 км к северо-востоку от села расположено Левашёвское селище — археологический памятник периода Волжской Булгарии домонгольского периода.

Среди известных уроженцев села: А.И.Бирюлин (1929–1992) — Герой Социалистического Труда, токарь Казанского НПО им. В.И.Ленина (ныне Казанский пороховой завод); Р.Р.Назмиева (р. 1961) — учёный-растениевод, лауреат Государственной премии РТ; Г.Н.Прытков (р. 1948) — актёр и режиссёр Казанского Большого драматического театра им. В.И.Качалова, педагог, народный артист ТАССР и РФ, заслуженный артист РФ.

Число жителей: в 1782 г. — 284 души мужского пола; 1859 г. — 1033, 1897 г. — 1520, 1908 г. — 2009, 1920 г. — 1502, 1926 г. — 1258, 1938 г. — 946, 1949 г. — 622, 1958 г. — 713, 1970 г. — 616, 1979 г. — 531, 1989 г. — 393, 2002 г. — 412, 2010 г. — 400, 2015 г. — 424 чел. (русские).



с. Левашёво. 1. Элеватор ОАО «Красный Восток Агро»; 2. Владимирская церковь; 3. Монумент погибшим в годы Великой Отечественной войны.



**МАЛЫЙ КРАСНЫЙ ЯР** (Кече Кызыльяр), село на р.Шентала, в 12 км к юго-востоку от пгт Алексеевское. Основано в 18 в. До реформы 1861 г. жители относились к категории помещичьих крестьян (в 1-й половине 19 в. в числе помещиков были Бужениновы, А.П.Левшина, В.Н.Пятницкий, М.И.Сахарова, А.Я.Стрелкова и др.). Во 2-й половине 19 — начале 20 в. землевладельцем был надворный советник, Чистопольский уездный предводитель дворянства А.П.Горталов. В селе располагалась его усадьба с оранжереей и конезавод, где разводили рабочих лошадей и скаковых рысаков. В начале 20 в. здесь функционировал фельдшерский пункт, 2 мелочные лавки. В этот период земельный надел сельской общины составлял 297 дес.

До 1920 г. село входило в Красноярскую волость Чистопольского уезда Казанской губернии. С 1920 г. в составе Чистопольского кантона ТАССР. С 10.8.1930 г. в Алексеевском, с 1.2.1963 г. в Чистопольском, с 4.3.1964 г. в Алексеевском районах. Ныне входит в состав Степношенталинского сельского поселения.

В 1930 г. в селе организован колхоз «Привет Сталину» (первый председатель — А.С.Гервасьев), в 1953 г. — «Памяти Сталина», в 1961–1991 гг. — колхоз им. XXII партсъезда (с 1992 г. подсобное хозяйство ГУП «Агрофирма «Алексеевское молоко», в 2003–2004 гг. СХПК «Красный Яр»). В советский период хозяйство специализировалось на коневодстве, разводило лошадей рысистых пород, получивших всесоюзную известность: среди них были победители всероссийских скачек, в 1959 г. рысак Атлас был подарен К.Е.Ворошилову. Наибольших успехов колхоз добился в период руководства Н.С.Козина (его именем названа улица села), когда были построены школа, детский сад, дом культуры, библиотека, проложена асфальтированная дорога. Жители работают преимущественно в подразделении ООО «Сэт Иле», занимаются полеводством, мясо-молочным скотоводством. В селе дей-

ствуют начальная школа, клуб, библиотека, фельдшерский пункт.

В окрестностях села выявлено 3 археологических объекта, датируемых периодом Волжской Булгарии.

Число жителей: в 1782 г. — 35 душ мужского пола; 1859 г. — 465, 1897 г. — 611, 1908 г. — 653, 1920 г. — 683, 1926 г. — 644, 1938 г. — 415, 1949 г. — 247, 1958 г. — 246, 1970 г. — 235, 1979 г. — 197, 1989 г. — 173, 2002 г. — 267, 2010 г. — 210, 2015 г. — 204 чел. (русские).

**МАРАСА́** (Мараса), село на р.Мараса, в 65 км к югу от пгт Алексеевское. В дореволюционных источниках упоминается также под названиями Богородское, Мураса. Сегодня используется также название Русская Мараса. Основано в 1-й половине 18 в. До реформы 1861 г. жители относились к категории помещичьих крестьян (помещиками были: до 1788 г. — Кирилловы, затем Толстые, В.А.Ивашова, А.П.Ермолова, Трубниковы). Основные занятия жителей в этот период — земледелие и скотоводство. В конце 19 в. в селе располагались дом-усадьба и сад землевладельцев Оболенских. В 1812 г. на средства генерал-майора А.В.Толстого на месте сгоревшего деревянного храма (функционировал с середины 18 в.) возведена каменная Казанско-Богородицкая церковь (в стиле эклектики) с приделом во имя Святой Троицы (в 1939 г. закрыта, в 2012 г. здание церкви обрушилось, сохранилась колокольня). В начале 20 в. на окраине села построена часовня-столб (сохранилась). В 1878 г. в селе открыто земское училище, первоначально размещалось в наёмной квартире и имело одну классную комнату, попечитель — Н.А.Ермолов, первый учитель — Д.С.Игнашин (до 1887 г.). Обучалось 30 мальчиков и 10 девочек. Позднее для училища построили 1-этажное каменное здание (сохранилось). В 1896 г. преобразовано в церковно-приходскую школу, в которой в 1904 г. обучалось 20 мальчиков и 25 девочек. В начале 20 в. в селе располагалось волостное правление; функционировали фельд-

шерский пункт, водяная и ветряная мельницы, 3 мелочные лавки. В этот период земельный надел сельской общины составлял 1172 дес.

До 1920 г. село являлось центром Марасинской волости Спасского уезда Казанской губернии. С 1920 г. в составе Спасского, с 1924 г. — Чистопольского кантонов ТАССР. С 10.8.1930 г. в Биляр-



с. Мараса. 1. Здание бывшего земского училища (ныне клуб); 2. Открытие обелиска в память о погибших в годы Великой Отечественной войны (2013 г.).





*А.А.Бахметев.  
Художник Э.П.Мартен.  
1830-е гг.*

ском, с 1.2.1963 г. в Чистопольском, с 4.3.1964 г. в Алексеевском районах. Ныне входит в состав Ерыклинского сельского поселения.

В 1920-е гг. организована коммуна, в 1928 г. — колхоз «Безбожник» (первый председатель — П.В.Артемьев), позднее названия менялись: им. А.К.Лепы, «Путь Ленина». В 1960 г. колхоз присоединён к колхозу «Заветы Ленина», с 1973 г. в составе совхоза «Ерыклинский». В 1988 г. образован совхоз «Марасинский» (с 1997 г. подсобное хозяйство АО «Биллярская сельхозтехника», в 2001–2005 гг. в составе коллективного предприятия «Ерыклинское»). Жители работают преимущественно в подразделении ОАО «Красный Восток Агро», занимаются полеводством, мясо-молочным скотоводством. В селе действуют клуб и библиотека (в бывшем здании земского училища, где до 2008 г. располагалась неполная средняя школа), фельдшерско-акушерский пункт.

На территории церкви во имя Святой Троицы похоронены Андрей Аркадьевич Бахметев (1786–1841), генерал-майор, участник Бородинского сражения, кавалер орденов Святого Георгия, Святого Владимира и Святой Анны, и его жена А.Н.Бахметева (1795–1853).

В окрестностях М. выявлена группа древних курганов (не исследована), а также 8 археологических памятников, относящихся к срубной и именьковской культурам, к периоду Волжской Булгарии.

Число жителей: в 1782 г. — 163 души мужского пола; 1859 г. — 750, 1897 г. — 1106, 1908 г. — 1109, 1920 г. — 1333, 1926 г. — 1077, 1938 г. — 914, 1949 г. — 533, 1958 г. — 405, 1970 г. — 380, 1979 г. — 327, 1989 г. — 253, 2002 г. — 219, 2010 г. — 159, 2015 г. — 138 чел. (русские).

**МАСЛОВКА**, село в верховье р.Шкимерка, в 35 км к юго-западу от пгт Алексеевское. В дореволюционных источниках упоминается также под названием Богородское. Основано в середине 18 в. До реформы 1861 г. жители относились к категории помещичьих крестьян (первыми помещиками были Змиевы, в конце 18 — начале 19 в. — Обалдуевы, затем их наследники — Ниротморцевы). Основные занятия жителей в этот период — земледелие и скотоводство. В 1813 г. на средства помещицы П.И.Обалдуевой построена каменная церковь Рождества Пресвятой Богородицы (в классическом стиле) с приделами в честь святых Николая Чудотворца и Архистратига Ми-

хаила, в 1937 г. закрыта; памятник архитектуры. В 1867 г. местный крестьянин А.Матвеев возле родника построил деревянную часовню в честь Святого Николая Чудотворца (не сохранилась, в 2002 г. на её месте возведена новая часовня). В 1884 г. в церковной сторожке открыта церковно-приходская школа (первый законоучитель — священник К.И.Клобуков, учитель — псаломщик А.П.Молчанов). Обучалось 10 мальчиков (в начале 20 в. — 7 мальчиков и 8 девочек). В 1897 г. открыта земская школа, с 1910 г. размещалась в доме, построенном на средства её попечителя фон Кнорринга. В 1904 г. в ней обучалось 27 мальчиков и 20 девочек. В начале 20 в. в селе функционировали 5 ветряных и паровая мельница, кузница, крупообдирка, 3 мелочные лавки. В этот период земельный надел сельской общины составлял 3661 дес.

До 1920 г. село входило в Ромодановскую волость Спасского уезда Казанской губернии. С 1920 г. в составе Спасского кантона ТАССР. С 10.8.1930 г. в Биллярском, с 25.1.1935 г. в Алексеевском, с 1.2.1963 г. в Чистопольском, с 4.3.1964 г. в Алексеевском районах. Ныне входит в состав Ромодановского сельского поселения.

В 1930-е гг. в М. организован колхоз «Победа», с 1957 г. в составе совхоза «Большевик», с 1971 г. — сов-



*с. Масловка. 1. Церковь Рождества Пресвятой Богородицы; 2. Часовня Николая Чудотворца.*



хоза «Ромодановский» (в 1995–2001 гг. коллективное предприятие «Ромодановское»). Жители работают преимущественно в подразделении ОАО «Красный Восток Агро», занимаются полеводством, мясо-молочным скотоводством, свиноводством. В селе действуют клуб, библиотека, детский сад (построен в 1987 г.), фельдшерско-акушерский пункт. До начала 2000-х гг. работала начальная школа.

Число жителей: в 1782 г. — 191 душа мужского пола; 1859 г. — 902, 1897 г. — 1276, 1908 г. — 1455, 1920 г. — 1508, 1926 г. — 1280, 1938 г. — 702, 1949 г. — 498, 1958 г. — 445, 1970 г. — 462, 1979 г. — 358, 1989 г. — 243, 2002 г. — 254, 2010 г. — 235, 2015 г. — 225 чел. (русские).

**МОКРЫЕ КУРНАЛИ** (Юеш Көрнәле), село на р. Курналка, в 8 км к западу от пгт Алексеевское. В дореволюционных источниках упоминается также под названием Татарские Курналы. Известно с 1710–1711 гг. В 1-й половине 19 в. жители относились к категории государственных крестьян (бывшие ясачные). Основные занятия жителей в этот период — земледелие и скотоводство, был распространён шерстопрядильный промысел. В 1875 г. в селе на месте сгоревшей построена деревянная мечеть (снесена в начале 1930-х гг.). Часть жителей относилась к приходу с. Сергиевское. В начале 20 в. в селе функционировали мектеб (имел отдельное здание, обучалось 130 учащихся), ветряная мельница, 2 мелочные лавки. В этот период земельный надел сельской общины составлял 266 дес.

До 1920 г. село входило в Алексеевскую волость Лаишевского уезда Казанской губернии. С 1920 г. в составе Лаишевского, с 1921–1922 гг. Чистопольского кантонов ТАССР. С 10.8.1930 г. в Алексеевском, с 1.2.1963 г. в Чистопольском, с 4.3.1964 г. в Алексеевском районах. Ныне центр Бутлеровского сельского поселения.

В середине 1920-х гг. в селе открыта начальная школа «Яна юл», в 1949 г. преобразована в семилетнюю. В 1974 г. в новом здании разместилась средняя школа, переведённая из с. Балахчино (в 1974–2006 гг. школой руководил Р.М. Валиуллин). В 1930-е гг. открыта изба-читальня. В 1951 г. изба-читальню и клуб перевели в здание бывшей школы. В начале 1930-х гг. в селе организован колхоз «Мэдэният», в 1950 г. вошёл в состав колхоза «30 лет Татарии». В 1956 г. выделен колхоз «Искра». С 1961 г. по настоящее время село является центральной усадьбой колхоза «Родина». В 1970–1980-х гг. колхоз неоднократно награждался почётными грамотами ЦК КПСС, СМ СССР, ВЦСПС и ЦК ВЛКСМ. Большой вклад в развитие колхоза и инфраструктуры села внесли руководители хозяйства: И.П. Емельянов (1956–1968 гг.), М.М. Самороднов (1968–1972 гг., уроженец д. Берёзовая Грива), К.М. Сафин (1972–2003 гг., уроженец села, кавалер двух орденов Трудового Красного Знамени), И.М. Ахметов (с 2003 г.). Жители занимаются преимущественно полеводством и мясо-молочным скотоводством. В селе действуют средняя школа (в ней обучаются также дети из д. Бутлеровка, с. Балахчино, пос. Ивановский; с 2002 г. при школе функционирует краеведческий музей), дом культуры с библиотекой (здание построено в 1985 г.), фельдшерско-акушерский пункт. В 1993 г. возведена кирпичная мечеть «Асылбика».

На территории М.К. много озёр, которые местное население считает святыми: Бакалы, Экеш тавы, Ээки эби куле, Жәуләу, Тирәклек, Гали куле, Айдар куле, Тугәрәк саз, Муса куле, Урдәк куле, Акчарлак куле. В окрестностях села находится Мокрокурнальский



Ш.А.Шамильский



1

с. Мокрые Курналы. 1. Улица села; 2. Мечеть «Асылбика».



2



археологический комплекс, включающий стоянки каменного и бронзового веков, памятники именьяковской археологической культуры, торгово-ремесленное поселение болгарского периода, языческий могильник поздних тюркских кочевников 14 в.; обнаружен богатый клад золотых и серебряных болгарских ювелирных изделий. Всего в районе села выявлено 16 археологических объектов.

Среди известных уроженцев села: И.Н.Гумаров (р. 1957) — агроном, один из первых фермеров Татарстана, лауреат Государственной премии РТ, руководитель крестьянского хозяйства «Гумаров»; Г.Н.Камаева (1912–2009) — известная татарская певица, солистка Татарского радио; Ш.А.Шамильский (настоящая фамилия Вахитов) (1892–1945) — заслуженный артист ТАССР, один из первых профессиональных татарских драматических актёров и режиссёров (работал в труппе «Нур», 1-м государственном татарском театре под руководством К.Тинчурина, татарских театрах в гг. Уфа, Астрахань, Баку, Ташкент).

Число жителей: в 1782 г. — 65 душ мужского пола; 1859 г. — 937, 1897 г. — 719, 1908 г. — 975, 1920 г. — 927, 1926 г. — 585, 1938 г. — 631, 1949 г. — 586, 1958 г. — 718, 1970 г. — 509, 1979 г. — 531, 1989 г. — 557, 2002 г. — 698, 2010 г. — 710, 2015 г. — 698 чел. (татары — 78%).

**МОРДОВСКИЙ БУЛАК** (Мордва Болагы), деревня в бассейне р.Шентала, в 25 км к юго-востоку от пгт Алексеевское. Основана в середине 18 в. До 1860-х гг. жители относились к категории государственных крестьян (бывшие служилые и ясачные). Основные занятия жителей в этот период — земледелие и скотоводство. В начале 20 в. в деревне функционировали 2 ветряные мельницы, крупобирка, мелочная лавка. В этот период земельный надел сельской общины составлял 472 дес. Деревня относилась к приходу Рождественской церкви с.Лягушкино (ныне с.Родники).

До 1920 г. деревня входила в Полянскую волость Спасского уезда Казанской губернии. С 1920 г. в составе Спасского кантона ТАССР. С 10.8.1930 г. в Билярском, с 1.2.1963 г. в Чистопольском, с 4.3.1964 г. в Алексеевском районах. Ныне входит в состав Родниковского сельского поселения.

В 1930-е гг. в деревне организован колхоз «Красный Дунай», с 1965 г. в составе совхоза «Разумовский», с 1983 г. — совхоза «Родниковский» (в 1996–2002 гг. коллективное предприятие «Родниковское»). Жители работают преимущественно в подразделении ООО «Сэт Иле», занимаются полеводством. Учащиеся обучаются в школе с.Родники.

Число жителей: в 1782 г. — 26 душ мужского пола; 1859 г. — 185, 1897 г. — 379, 1908 г. — 452, 1920 г. — 409, 1926 г. — 333, 1938 г. — 245, 1949 г. — 222, 1958 г. — 180,

1970 г. — 182, 1979 г. — 154, 1989 г. — 146, 2002 г. — 149, 2010 г. — 145, 2015 г. — 133 чел. (мордва).

**НИЖНИЕ ТИГÁНЫ** (Түбән Тигәнәле), село в бассейне р.Шентала, в 20 км к юго-востоку от пгт Алексеевское. Основано не позднее начала 18 в. В 1-й половине 19 в. жители относились к категории государственных крестьян (бывшие лашманы, служилые и ясачные, в т.ч. крещёные татары). Основные занятия жителей в этот период — земледелие и скотоводство. Село было одним из центров волнений крестьян в 1878–1879 гг. (см. статью Средние Тиганы). В 1859 г. в селе построена первая (в 1882 г. вместо обветшавшего сооружено новое здание), в 1880 г. — вторая мечети. В начале 20 в. в селе функционировали 7 ветряных мельниц, 2 крупобирки, 9 мелочных лавок. В этот период земельный надел сельской общины составлял 2028 дес.

До 1920 г. село входило в Полянскую волость Спасского уезда Казанской губернии. С 1920 г. в составе Спасского кантона ТАССР. С 10.8.1930 г. в Чистопольском, с 10.2.1935 г. в Алексеевском, с 1.2.1963 г. в Чистопольском, с 4.3.1964 г. в Алексеевском районах. Ныне входит в состав Среднетиганского сельского поселения.

В 1930-е гг. в селе организован колхоз «1 Мая» (с 1960 г. в составе колхоза «Алга»). Жители работают преимущественно в колхозе «Алга» (полеводство, мясомолочное скотоводство, свиноводство). В селе действуют клуб, библиотека, фельдшерско-акушерский пункт. В 1992 г. построена новая мечеть. До начала 2000-х гг. работала начальная школа (ныне учащиеся обучаются в школе с.Средние Тиганы).

В 1 км к юго-западу от Н.Т. находится нижнетиганское селище, датируемое периодом Волжской Булгарии домонгольского периода.


Среди известных уроженцев села: З.З.Давлетшин (р. 1960) — инженер-механик, лауреат Государственной премии РТ, заместитель директора Закамской зональной селекционно-семеноводческой опытной станции (с 1998 г.); Т.З.Давлетшин (р. 1958) — агроном и селекционер, лауреат Государственной премии РТ, доктор сельскохозяйственных наук, директор Закамской зональной селекционно-семеноводческой опытной станции (с 1998 г.), автор сорта суданской травы «Тиганский»; М.С.Халилов (р. 1942) — заслуженный работник сельского хозяйства ТАССР, в 1977–2009 гг. председатель колхоза «Алга» (под его руководством осуществлена электрификация, газификация, телефонизация сс.Нижние и Средние Тиганы).

Число жителей: в 1782 г. — 117 душ мужского пола; 1859 г. — 1061, 1897 г. — 1035, 1908 г. — 1416, 1920 г. — 1584, 1926 г. — 1158, 1938 г. — 1116, 1949 г. — 806, 1958 г. — 719, 1970 г. — 614, 1979 г. — 473, 1989 г. — 320, 2002 г. — 259, 2010 г. — 216, 2015 г. — 210 чел. (татары).





**НОВОСПАССК** (Яца Спас), село на р. Курналка, в 17 км к юго-западу от пгт Алексеевское. В дореволюционных источниках упоминается также под названием Кадыкуль. Основано в 1720-х гг., когда бригадир А.И.Змиев перевёл сюда крестьян из других своих имений.



1



2



3

ний. До реформы 1861 г. жители относились к категории помещичьих крестьян. Основные занятия жителей в этот период — земледелие и скотоводство. В 18–19 вв. помещиками были Змиевы, Сахаровы, Толстые, Порюс-Визопурские. В 1737 г. в селе на средства А.И.Змиева построена каменная церковь Происхождения Честных Древ Креста Господня (в стиле барокко) с приделами в честь святых мученика Андрея Стратилата и Николая Чудотворца; службы прекращены в 1935 г.; закрыта в 1938 г.; частично отреставрирована в 1990-х гг.; не действует, объект культурного наследия республиканского значения. Находившаяся в церкви икона Знамения Пресвятой Богородицы являлась местночтимой. В 1878 г. открыто земское училище (в церковной сторожке с одной классной комнатой; первый попечитель — В.В.Обухов, законоучитель — Н.В.Иовлев, учитель — Д.С.Багрянов). Позднее построено отдельное здание. В училище обучались: в 1887 г. — 33 мальчика и 7 девочек, в 1904 г. — 40 мальчиков и 10 девочек. В начале 20 в. в селе функционировали 7 ветряных мельниц, 2 крупобирки, кирпичный завод, 4 мелочные лавки.

До 1920 г. село входило в Левашёвскую волость

Спасского уезда Казанской губернии. С 1920 г. в составе Спасского кантона ТАССР. С 10.8.1930 г. в Алексеевском, с 1.2.1963 г. в Чистопольском, с 4.3.1964 г. в Алексеевском районах. Ныне входит в состав Лебединского сельского поселения.

В 1930-е гг. в селе организован колхоз «Память Красина», с 1957 г. в составе совхоза «Левашёвский», с 1965 г. — «Лебединский». В 1988 г. выделен совхоз «Новоспасский» (дей-



4

с. Новоспасск. 1. Церковь Происхождения Честных Древ Креста Господня; 2. Усадьба Казем-Беков. Фотография начала 20 в.; 3. Надгробная плита на могиле А.А.Казем-Бека; 4. Вид на село и р. Курналка.



ствовавал до 1997 г.). Жители работают преимущественно в подразделении ООО «Сэт Иле», занимаются полеводством, овцеводством, молочным скотоводством. В селе действуют детский сад (построен в 2008 г.), клуб. До 2013 г. работала начальная школа.

В окрестностях Н. выявлено 2 археологических объекта, датируемых периодами Волжской Булгарии и Золотой Орды.

В 1848 г. село посещал и охотился в окрестных местах поэт Н.А. Некрасов. В ограде церкви Происхождения Честных Древ Креста Господня похоронены сенатор А.А. Казем-Бек (1844–1894) и его супруга М.Л. Толстая (1855–1918).

Число жителей: в 1782 г. — 378 душ мужского пола; 1920 г. — 1443, 1926 г. — 1173, 1938 г. — 717, 1949 г. — 452, 1958 г. — 288, 1970 г. — 230, 1979 г. — 180, 1989 г. — 151, 2002 г. — 230, 2010 г. — 212, 2015 г. — 233 чел. (русские).

**ОШНЯК** (Әшнәк), село на р. Тиганка, в 24 км к югу от пгт Алексеевское. Известно также под названием Ашняка. Основано во 2-й половине 17 в. (на месте болгарского поселения). В 1-й половине 19 в. жители относились к категории государственных крестьян (бывшие ясачные). В 1843 г. в селе построена первая, в 1895 г. — вторая мечети. В начале 20 в. функционировали 2 ветряные мельницы, 2 кузницы, крупобирка, 3 мелочные лавки. В этот период земельный надел сельской общины составлял 1134 дес.

До 1920 г. село относилось к Ромодановской волости Спасского уезда Казанской губернии. С 1920 г. в составе Спасского кантона ТАССР. С 10.8.1930 г. в Биллярском, с 1.2.1963 г. в Чистопольском, с 4.3.1964 г. в Алексеевском районах. Ныне входит в состав Большетиганского сельского поселения.

В 1957 г. в селе организовано отделение совхоза им. Бутлерова, с 1982 г. — совхоза «Разумовский» (в 1996–2001 гг. коллективного предприятия «Олы Тигенеле»). Жители работают преимущественно в подразделении ООО «Сэт Иле», занимаются полеводством, молочным скотоводством. В 1998 г. построена мечеть. В О. действуют клуб, фельдшерско-акушерский пункт. До начала 2000-х гг. работала начальная школа (ныне учащиеся обучаются в средней школе с. Большие Тиганы).

В окрестностях села находится болгарское кладбище 13–14 вв. (местные названия — «Ташбилге» и «Мазарка»), сохранились 5 каменных надгробий, на двух из них (1339 и 1347 гг.) можно прочесть надписи в куфическом стиле. Также выявлено 4 археологических объекта именковской культуры, периода Волжской Булгарии домонгольского и золотоордынского периодов.

Среди известных уроженцев села: Г.Г. Гаязова (1915–2007) — журналистка, главный редактор политического вещания Комитета радиовещания и телевидения при Совете Министров ТАССР, кавалер ордена «Знак Почёта».

Число жителей: в 1859 г. — 601, 1920 г. — 1303, 1926 г. — 1264, 1938 г. — 931, 1949 г. — 499, 1958 г. — 476, 1970 г. — 563, 1979 г. — 341, 1989 г. — 177, 2002 г. — 168, 2010 г. — 158, 2015 г. — 159 чел. (татары).

**ПАНОВКА**, деревня в 5 км от Куйбышевского водохранилища, в 30 км к юго-западу от пгт Алексеевское. В дореволюционных источниках упоминается также под названиями Шигалки, Гурьевка. Основана в 1-й половине 18 в. До реформы 1861 г. жители относились к категории помещичьих крестьян (в 18 в. помещики Гурьевы, Мельгуновы; в 19 в. — Груберы). Основные занятия жителей в этот период — земледелие и скотоводство, был распространён плотницкий промысел. В 1890 г. в деревне открыта школа грамоты, в которой обучалось 10 детей.



1



2

с. Ошняк. 1. Окраина села; 2. Мечеть.





В начале 20 в. здесь функционировали 2 мельницы, бакалейная лавка. В этот период земельный надел сельской общины составлял 511 дес. Деревня относилась к приходу Тихвинско-Богородицкой церкви с. Базяково.

До 1920 г. деревня входила в Николо-Пичкасскую волость Спасского уезда Казанской губернии. С 1920 г. в составе Спасского кантона ТАССР. С 10.8.1930 г. в Алексеевском, с 10.2.1935 г. в Спасском, с 1.4.1935 г. в Куйбышевском, с 1960 г. в Алексеевском, с 1.2.1963 г. в Чистопольском, с 4.3.1964 г. в Алексеевском районах. Ныне входит в состав Войкинского сельского поселения.

В 1963 г. деревня вошла в состав колхоза «Красный луч», с 1981 г. — совхоза «Войкинский» (в 1996–2002 гг. коллективное предприятие «Войкинское»). Жители работают преимущественно в подразделении ОАО «Красный Восток Агро», занимаются полеводством, молочным скотоводством.

Число жителей: в 1782 г. — 73 души мужского пола; 1859 г. — 202, 1897 г. — 335, 1908 г. — 354, 1920 г. — 362, 1926 г. — 230, 1958 г. — 163, 1970 г. — 124, 1979 г. — 95, 1989 г. — 46, 2002 г. — 58, 2010 г. — 42, 2015 г. — 38 чел. (русские).

**ПОДЛЁСНАЯ ШЕНТАЛА́** (Урманасты Шонталысы), село у истока р.Шентала, в 33 км к юго-востоку от пгт Алексеевское. Известно с 1710 г. как Починок Шанталы. В дореволюционных источниках упоминается также под названием Старая Шентала. В 1-й половине 19 в. жители относились к категории государственных крестьян (бывшие ясачные). Основные занятия жителей в этот период — земледелие и скотоводство. В 1730–1740-х гг. значительная часть населения обращена в православие (вернулась в ислам в 1850-х гг.). В 1907 г. в селе построены 2 мечети (в конце 1930-х гг. закрыты, минареты спилены; в 2014 г. на месте старой мечети уста-

новлен памятный камень). В начале 20 в. функционировало 5 мелочных лавок. В этот период земельный надел сельской общины составлял 1768 дес. В 1917 г. открыты 2 начальные школы.

До 1920 г. село входило в Красноярскую волость Чистопольского уезда Казанской губернии. С 1920 г. в составе Спасского, с 1925 г. — Чистопольского кантонов ТАССР. С 10.8.1930 г. в Чистопольском, с 10.2.1935 г. в Биллярском, с 1.2.1963 г. в Чистопольском, с 4.3.1964 г. в Алексеевском районах. Ныне центр Подлесно-Шенталинского сельского поселения.

В 1920 г. в селе произошёл крупный пожар, в котором сгорело 130 домов. В 1952 г. во вновь построенном здании открыта семилетняя школа, в 1965 г. преобразована в восьмилетнюю, в 1984 г. — в среднюю (построено новое здание). В 1955 г. в бывшем здании мечети открыта библиотека. В 1931 г. в селе организован колхоз «Эшчэн» (первый председатель — Ш.Махмутов), в 1964 г. — колхоз «Вперёд» (в 1996–2004 гг. коллективное предприятие «Шентала»). Жители работают преимущественно в подразделении ООО «Сэт Иле» — ООО «Ясная Поляна» (полеводство, молочное скотоводство). В селе действуют неполная средняя школа (с 1996 г. при ней функционирует краеведческий музей), детский сад (с 1975 г., с 1991 г. в новом здании), дом культуры (построен в 1975 г.; работает фольклорный коллектив «Райхан»), библиотека, фельдшерско-акушерский пункт. В 2002 г. построена мечеть.

Недалеко от села на месте исчезнувшей д.Бутлеровка находится могила выдающегося химика А.М.Бутлерова с часовней, построенной в 1904–1908 гг. (памятник архитектуры федерального значения).

В 1992 г. у П.Ш. найден бараний альчик — игорная кость с рунической древнетюркской надписью «Кузначык» — кость для игр «Кузна». В окрестностях села вы-



с. Подлесная Шентала. Открытие памятного камня на месте разрушенной мечети (2014 г.).



д. Приозёрная. Церковь Троицы Живоначальной (проект, 1880-е гг.).





явлено 2 археологических объекта, датируемых периодом Волжской Булгарии.

Число жителей: в 1782 г. — 126 душ мужского пола; 1859 г. — 528, 1897 г. — 883, 1908 г. — 987, 1920 г. — 1141, 1926 г. — 756, 1938 г. — 827, 1949 г. — 779, 1958 г. — 811, 1970 г. — 875, 1979 г. — 706, 1989 г. — 464, 2002 г. — 488, 2010 г. — 425, 2015 г. — 423 чел. (татары).

**ПРИОЗЁРНАЯ**, деревня на р.Малый Черемшан, в 55 км к юго-востоку от пгт Алексеевское. В дореволюционных источниках упоминается также под названиями Черемшан, Крутойяр, Крутые горы; до 11.8.1967 г. носила название Абалдуевка (Обалдуевка). Основана в 18 в. Первоначально жители относились к категории помещичьих крестьян (в 1770-х гг. помещицей была М.С.Обалдуева), в 1-й половине 19 в. — экономических и ясачных крестьян, казённых поселян. Основные занятия жителей в этот период — земледелие и скотоводство. В 1883–1888 гг. в деревне по проекту известного казанского архитектора П.В.Тихомирова на средства прихожан и субсидию Синода построена деревянная единоверческая (старообрядческая) церковь Троицы Живоначальной (в 1930-х гг. закрыта, находится в полуразрушенном состоянии; памятник архитектуры). В 1900 г. открылась церковно-приходская школа, в которой обучалось 22 мальчика и 17 девочек. В начале 20 в. в деревне функционировали водяная и 3 ветряные мельницы, 2 мелочные лавки. В этот период земельный надел сельской общины составлял 1284 дес.

До 1920 г. деревня входила в Марасинскую волость Спасского уезда Казанской губернии. С 1920 г. в составе Спасского, с 1924 г. — Чистопольского кантонов ТАССР. С 10.8.1930 г. в Билярском, с 1.2.1963 г. в Чистопольском, с 4.3.1964 г. в Алексеевском районах. Ныне входит в состав Ерыклинского сельского поселения.

В 1931 г. в деревне организован колхоз «Искра», в 1954 г. вошёл в состав колхоза «Заветы Ленина» (с 1973 г. совхоз «Ерыклинский», в 1995–2005 гг. коллективное предприятие «Ерыклинское»). Жители работают преимущественно в подразделении ОАО «Красный Восток Агро» (полеводство, молочное скотоводство). В деревне действуют клуб, фельдшерско-акушерский пункт. До начала 2000-х гг. работала начальная школа.

В окрестностях деревни выявлено 6 археологических памятников, относящихся к срубной культуре и периоду Волжской Булгарии домонгольского периода.

Число жителей: в 1782 г. — 71 душа мужского пола; 1859 г. — 446, 1897 г. — 871, 1908 г. — 852, 1920 г. — 820, 1926 г. — 804, 1938 г. — 593, 1949 г. — 367, 1958 г. — 318, 1970 г. — 265, 1979 г. — 125, 1989 г. — 113, 2002 г. — 116, 2010 г. — 103, 2015 г. — 104 чел. (русские).

**РЕЧНО́Е** (Речной), село на берегу Куйбышевского водохранилища, в 12 км к северо-востоку от пгт Алексеевское. До 1967 г. носило название Остолопово, в дореволюционных источниках упоминается также как Богоявленское. Известно с 1688 г. Принадлежало Казанскому Кизическому монастырю, в 1764 г. жители переведены в разряд экономических, позднее — государственных крестьян. Основные занятия жителей в этот период — земледелие и скотоводство, были распространены шерстопрядильный и кузнечный промыслы. В 1783 г. в селе возведена сплавленная в разобранном виде из с.Горицы того же уезда деревянная церковь Богоявления Господня с приделом, где находился резной образ Святителя Николая Чудотворца. В 1880 г. вместо неё на средства чистопольского купца 1-й гильдии Е.И.Чукашева сооружён каменный храм (в стиле эклектики) с приделами в честь




*с. Речное. 1. Вид на Куйбышевское водохранилище в окрестностях села; 2. Молитвенный дом в честь Николая Чудотворца; 3. Церковь Богоявления Господня.*



Святителя Николая Чудотворца и великомученика Георгия Победоносца (в 1939 г. закрыт; памятник архитектуры). Образ Николая Чудотворца почитался жителями округа как чудотворный; в престольный праздник 9 мая к нему собиралось до 1000 паломников. В 1851–1867 гг. в селе работало приходское училище ведомства Министерства госимуществ, располагавшееся в наёмной квартире. Наставниками в нём были священники П.Ф.Сельский и В.В.Нечаев. Обучалось до 30 мальчиков. В 1873 г. открылось земское училище, для которого на средства сельского общества и попечителя Е.И.Чукашева был построен собственный дом с помещением для учительницы. Первоначально обучалось 40 мальчиков и 20 девочек, в 1904 г. — 55 мальчиков. В 1893 г. открыта женская школа грамоты (20–35 учениц). В начале 20 в. в селе функционировали пристань, казённая винная и 4 мелочные лавки. В этот период земельный надел сельской общины составлял 4708 дес.

До 1920 г. село входило в Алексеевскую волость Лаишевского уезда Казанской губернии. С 1920 г. в составе Лаишевского, с 1921 г. — Чистопольского кантонов ТАССР. С 10.8.1930 г. в Алексеевском, с 1.2.1963 г. в Чистопольском, с 4.3.1964 г. в Алексеевском районах. Ныне входит в состав Сахаровского сельского поселения.



с. Родники. 1. Школа; 2, 3. Молитвенный дом Рождества Христова (старый и новый).

В 1920-е гг. в доме, ранее принадлежавшем местному священнику, были организованы драмкружок и изба-читальня. В 1928 г. в здании сельсовета начала работать радиоточка. В 1930-е гг. организован колхоз «Красное Прикамье» (в 1963 г. вошёл в состав колхоза «Россия»). В 1986 г. выделен в самостоятельный колхоз им. Ленина, село стало его центральной усадьбой (в 1996–2004 гг. СПК «Речное»). Жители работают преимущественно в подразделении ОАО «Красный Восток Агро» (полеводство, мясо-молочное скотоводство). В селе действуют неполная средняя школа (новое здание построено в 1986 г.), клуб, библиотека, фельдшерско-акушерский пункт. В 2009 г. возведён молитвенный дом в честь Николая Чудотворца.

В окрестностях села выявлено 8 археологических памятников, относящихся к эпохе бронзы, срубной и именковской культурам, а также болгарское городище 10–13 вв.

Число жителей: в 1782 г. — 395 душ мужского пола; 1859 г. — 2331, 1897 г. — 1877, 1908 г. — 2357, 1920 г. — 2465, 1926 г. — 2108, 1938 г. — 1186, 1949 г. — 897, 1958 г. — 689, 1970 г. — 505, 1979 г. — 441, 1989 г. — 400, 2002 г. — 382, 2010 г. — 321, 2015 г. — 389 чел. (русские).

**РОДНИКІ́**, село в бассейне р.Шентала, в 25 км к юго-востоку от пгт Алексеевское. До 1967 г. носило название Лягушкино; в дореволюционных источниках упоминается также как Шентала по речке Булаку, Старая Шентала. Основано не позднее 1699 г. В 1-й половине 19 в. жители относились к категории государственных крестьян (бывшие служилые и ясачные крестьяне, казённые поселяне, крещёная мордва и крещёные татары). Основные занятия жителей в этот период — земледелие и скотоводство. В 1879 г. на средства прихожан в селе возвели деревянную Христо-Рождественскую церковь (в 1937 г. закрыта, здание использовалось как зернохранилище, позднее было разобрано); при ней имелась библиотека. В 1884 г. открыта церковно-приходская школа (первый учитель и законоучитель — священник И.А.Краснов), первоначально обучалось 25 детей,

в 1904 г. — 47 мальчиков и 7 девочек. В начале 20 в. в селе располагалось волостное правление; функционировали кредитное товарищество, водяная и 4 ветряные мельницы, 2 крупобирки, казённая винная и 4 мелочные лавки, 2 лавки, торговавшие квасом, пивом и мёдом; базар по средам. В этот период земельный надел сельской общины составлял 1852,4 дес.





До 1920 г. село являлось центром Полянкой волости Спасского уезда Казанской губернии. С 1920 г. в составе Спасского кантона ТАССР. С 10.8.1930 г. в Биярском, с 1.2.1963 г. в Чистопольском, с 4.3.1964 г. в Алексеевском районах. Ныне центр Родниковского сельского поселения.

В 1929 г. в селе организован колхоз «Нацмен», в 1931 г. переименован в «Победу Сталина», в 1957 г. вошёл в состав совхоза им. Бутлерова, в 1965 г. — совхоза «Разумовский». Из совхоза «Разумовский» в 1983 г. выделен самостоятельный совхоз «Родниковский» (в 1996–2002 гг. коллективное предприятие «Родниковское»). Жители работают преимущественно в подразделении ООО «Сэт Иле» (полеводство). В 1933 г. открыта семилетняя школа колхозной молодёжи, в 1964 г. преобразована в восьмилетнюю (построено специальное здание), в 1993 г. — в среднюю (построено новое здание). В селе действуют средняя школа (при ней с 1998 г. функционирует краеведческий музей; на здании установлена мемориальная доска в память о генерал-майоре Ф.И.Галкине, уроженце д.Берёзовка), дом культуры, библиотека, фельдшерско-акушерский пункт, молитвенный дом Рождества Христова (открыт в 1996 г.; с 2015 г. располагается в кирпичном здании 19 в., в котором до революции находилась пекарня).

В окрестностях села выявлено 2 археологических памятника, относящихся к именьковской культуре.

Число жителей: в 1782 г. — 155 душ мужского пола; 1859 г. — 871, 1897 г. — 1447, 1908 г. — 1754, 1920 г. — 1658, 1926 г. — 1271, 1938 г. — 791, 1949 г. — 479, 1958 г. — 537, 1970 г. — 510, 1979 г. — 374, 1989 г. — 266, 2002 г. — 215, 2010 г. — 163, 2015 г. — 153 чел. (мордва-эрзя).

**РОМОДАН**, село на р. Рамоданка, в 40 км к юго-западу от пгт Алексеевское. В дореволюционных источниках упоминается также под названием Богородское. Основано не позднее 1678 г. До реформы 1861 г. жители относились к категории помещичьих крестьян (в 18 в. помещиками были Есиповы, в 1-й половине 19 в. — Геркены, А.П.Левашёва). Основные занятия жителей в этот период — земледелие и скотоводство. В 1779 г. на средства прихожан построена каменная Смоленско-Богородицкая церковь (в стиле раннего барокко) с приделом в честь пророка Ильи (в 1937 г. закрыта; памятник архитектуры). В 1870–1880 гг. в селе функционировало земское училище, в котором преподавали священник Д.Рождественский, учителя Л.Понизовская, Ф.И.Лебедев, С.А.Авдеев, Д.С.Багрянов (воз-

обновило работу в 1883 г.). Размещалось в доме попечителя училища П.А.Геркена, имело одну классную комнату. Законоучителем был А.П.Николаев, учителем — И.Н.Филантропов. Обучалось 40 мальчиков и 5 девочек. В 1886 г. при училище начало действовать ремесленное отделение, на котором 10 человек под руководством крестьянина из с.Шереметевка Чистопольского уезда К.Лапина обучались шорному ремеслу. В 1903 г. построено специальное здание; число учащихся достигло 50 мальчиков и 25 девочек. В 1912 г. на участке, пожалованном местной землевладелицей А.П.Ермоловой, организовано подворье Покровской женской общины Братства святителя Гурия (действовало до 1931 г.). В начале 20 в. в селе располагались станковая квартира (2-й стан) и волостное правление; функционировали фельдшерский пункт, телефонная станция, учреждение мелкого кредита, 3 водяные и 2 ветряные, паровая мельницы, 3 крупобирки, 5 кузниц, шерстобойня, 3 пивные, казённая винная и 7 мелочных лавок; базар по вторникам. В этот период земельный надел сельской общины составлял 2633 дес.

До 1920 г. село являлось центром Ромодановской волости Спасского уезда Казанской губернии. С 1920 г. в составе Спасского кантона ТАССР. С 10.8.1930 г. в Биярском, с 25.1.1935 г. в Алексеевском, с 1.2.1963 г. в Чис-



с. Ромодан. 1. Школа; 2. Вид на р. Рамоданка и село.





топольском, с 4.3.1964 г. в Алексеевском районах. Ныне центр Ромодановского сельского поселения.

В 1924 г. в селе в бывшей деревянной усадьбе Геркенов открыта четырёхлетняя школа, в 1930 г. преобразована в семилетнюю, в 1946 г. — в восьмилетнюю, в 1980 г. — в среднюю (в новом типовом здании). С 1930-х гг. село в разные годы входило в состав колхозов «Ленинец», «Память Ильича», «Победа», с 1957 г. — совхоза «Большевик». В 1970 г. выделен самостоятельный совхоз «Ромодановский» (в 1995–2001 гг. коллективное предприятие «Ромодановское»). Жители работают преимущественно в подразделении ОАО «Красный Восток Агро» (полеводство, мясо-молочное скотоводство). В селе действуют средняя школа, дом культуры, библиотека, детский сад, фельдшерско-акушерский пункт.

В окрестностях села выявлено 16 археологических памятников, датируемых преимущественно периодом Волжской Булгарии.

Среди известных уроженцев села: Л.Д.Рейно (1907–1985) — советский военачальник, генерал-майор авиации; А.И.Плотников (1919–1945) — лётчик, капитан, участник Великой Отечественной войны, 17.2.1945 г. повторивший подвиг Н.Гастелло (совершил огненный таран).

Число жителей: в 1782 г. — 271 душа мужского пола; 1859 г. — 1114, 1897 г. — 1387, 1908 г. — 1505, 1920 г. — 1787, 1926 г. — 1292, 1938 г. — 873, 1949 г. — 578, 1958 г. — 628, 1970 г. — 402, 1979 г. — 407, 1989 г. — 468, 2002 г. — 440, 2010 г. — 381, 2015 г. — 308 чел. (русские — 75%).

**САБАКАЙКА** (Казаклар), деревня в бассейне р.Курналка, в 9 км к юго-западу от пгт Алексеевское. Основана в 1690-х гг. чувашами. В 1-й половине 19 в. жители относились к категории государственных крестьян (бывшие ясачные и казённые, русские и крещёные чуваш). Основные занятия жителей в этот период — земледелие и скотоводство. В 1882 г. в деревне открыто земское училище. В 1886 г. для него на пожертвования крестьян Т. и Ф. Рогожиных построен дом с одним классом и поме-

щением для учительницы. Первым попечителем училища был землевладелец С.С.Толстой, законоучителем — священник с.Новоспасск Н.В.Иевлев, учителем — М.В.Агатицкий. Обучалось 30 местных мальчиков, 10 девочек, в т.ч. чуваша, а также 20 мальчиков и 5 девочек из д.Зотеевка. Первоначально деревня относилась к приходу с.Новоспасск. В 1902 г. на средства петербургского купца Н.Н.Белова построена деревянная церковь в честь святого Николы князя Черниговского (в 1908 г. сгорела). В 1911 г. на деньги, полученные в качестве страховки, и пожертвования прихожан сооружён новый деревянный храм (закрывает в 1939 г., позднее разобран). В начале 20 в. также функционировали 2 мелочные лавки. В этот период земельный надел сельской общины составлял 1042 дес.

До 1920 г. деревня входила в Алексеевскую волость Лаишевского уезда Казанской губернии. С 1920 г. в составе Лаишевского, с 1921–1922 гг. — Чистопольского кантонов ТАССР. С 10.8.1930 г. в Алексеевском, с 1.2.1963 г. в Чистопольском, с 4.3.1964 г. в Алексеевском районах. Ныне входит в состав Алексеевского городского поселения.

В 1930-х гг. в деревне организован колхоз «Пятилетка» (с 1950-х гг. отделение совхоза «Красный Восток», в 1998–2004 гг. СПК «Алексеевское»). Жители занимаются преимущественно полеводством, мясо-молочным скотоводством, свиноводством.

В окрестностях С. выявлено 3 археологических объекта — Сабакайские селища, датируемые периодом Волжской Булгарии.

Число жителей: в 1782 г. — 61 душа мужского пола; 1859 г. — 872, 1897 г. — 661, 1908 г. — 938, 1920 г. — 896, 1926 г. — 725, 1938 г. — 528, 1949 г. — 306, 1958 г. — 280, 1970 г. — 173, 1989 г. — 93, 2002 г. — 84, 2010 г. — 55, 2015 г. — 62 чел. (русские).

**САВИНСКИЙ**, посёлок на р.Рамоданка, в 44 км к юго-западу от пгт Алексеевское. Основан в начале 1920-х гг.

С момента образования посёлок относился к Левашёвской волости Спасского кантона ТАССР. С 10.8.1930 г. в Биллярском, с 25.1.1935 г. в Алексеевском, с 1.2.1963 г. в Чистопольском, с 4.3.1964 г. в Алексеевском районах. Ныне входит в состав Ромодановского сельского поселения.

В 1930-е гг. в посёлке организован колхоз им. Чапаева. С 1957 г. в составе совхоза «Большевик», с 1971 г. — сов-



с. Саконы. 1. Церковь Михаила Архангела. Фотография начала 20 в.; 2. Установка памятного знака у церкви Михаила Архангела (2014 г.).



хоза «Ромодановский» (в 1995–2001 гг. коллективное предприятие «Ромодановское»). Жители работают преимущественно в подразделении ОАО «Красный Восток Агро» (полеводство, молочное скотоводство). В посёлке действуют клуб, фельдшерско-акушерский пункт.

Число жителей: в 1926 г. — 65, 1938 г. — 75, 1949 г. — 128, 1958 г. — 181, 1970 г. — 175, 1979 г. — 154, 1989 г. — 103, 2002 г. — 101, 2010 г. — 85, 2015 г. — 81 чел. (чуваши, русские).

**САКОНЫ** (Сакон), село на берегу Куйбышевского водохранилища, в 9 км к северо-востоку от пгт Алексеевское. Известно с 1646 г. под названием д.Кулабердина. В дореволюционных источниках упоминается также как Архангельское. До реформы 1861 г. жители относились к категории помещичьих крестьян (помещиками были казанский и астраханский губернатор П.А.Апраксин, позднее — Демидовы, Сахаровы, князь А.А.Порюс-Визапурский) и кантонистов. Основные занятия жителей в этот период — земледелие и скотоводство, были распространены кирпичный, штукатурный и шерстопрядильный промыслы. В 1760 г. на средства А.П.Демидова в селе построена деревянная церковь Михаила Архангела. В 1864–1865 гг. на пожертвования прихожан и средства помещика Сахарова вместо неё в стиле эклектики возведена новая деревянная церковь с приделом во имя святого Василия Великого (в 1940 г. закрыта, пришла в ветхость; разобрана в 2017 г.); при ней имела библиотека. В начале 20 в. в селе среди православных проживало около 200 старообрядцев поморского и федосеевского толков. С 1849 г. непродолжительное время действовала церковно-приходская школа; повторно открыта в 1884 г. по инициативе местного священника В.И.Померанцева (первый учитель — крестьянин Г.В.Досов). Школа помещалась в собственном доме, на постройку которого сельским обществом было собрано 500 руб. Первоначально обучалось 25 мальчиков, в начале 20 в. — около 30 мальчиков и 10 девочек. В начале 20 в. в селе функционировали ветряная мельница, 3 молочные лавки. В этот период земельный надел сельской общины составлял 1781 дес.

До 1920 г. село входило в Алексеевскую волость Лаишевского уезда Казанской губернии. С 1920 г. в составе Лаишевского, с 1921–1922 гг. — Чистопольского кантонов ТАССР. С 10.8.1930 г. в Алексеевском, с 1.2.1963 г. в Чистопольском, с 4.3.1964 г. в Алексеевском районах. Ныне в составе Лебяжинского сельского поселения.

В 1930-е гг. в селе организован колхоз «Кама», в 1963 г. вошёл в состав колхоза «Россия» (в 1995–2002 гг. коллективное предприятие «Лебяжье»). Жители работают преимущественно в ООО «Элита» (полеводство, молочное скотоводство). В селе действуют дом культуры, фельдшерско-акушерский пункт.

В окрестностях С. выявлено 7 археологических памятников, относящихся к эпохам неолита, бронзы, к срубной культуре и периоду Волжской Булгарии.

Число жителей: в 1782 г. — 306 душ мужского пола; 1859 г. — 977, 1897 г. — 847, 1908 г. — 959, 1920 г. — 1134, 1926 г. — 1139, 1938 г. — 935, 1949 г. — 652, 1958 г. — 531, 1970 г. — 353, 1979 г. — 259, 1989 г. — 154, 2002 г. — 113, 2010 г. — 66, 2015 г. — 58 чел. (русские).

**САХАРОВКА**, село на р.Шентала, в 12 км к востоку от пгт Алексеевское. В дореволюционных источниках упоминается также под названием Новосёлки. Основано во 2-й половине 18 в. До реформы 1861 г. жители относились к категории помещичьих крестьян (помещики Сахаровы). Основные занятия жителей в этот период — земледелие и скотоводство. Село относилось к приходу Михаило-Архангельской церкви с.Саконы. В 1885 г. по



с. Сахаровка. 1. р. Шентала; 2, 3. Церковь Рождества Христова (фотография 1950–1960-х гг., новое здание).



инициативе и на пособия священника саконского прихода В.И.Померанцева в наёмной квартире открыта школа грамоты (первый учитель — крестьянин Я.А.Веретяхин). Обучалось около 20 детей, в основном мальчики, в 1904 г. — 30 мальчиков и 10 девочек. В 1901 г. на средства прихожан и священника В.И.Померанцева сооружена деревянная церковь Рождества Христова, перенесённая из с.Старое Иванаево Чистопольского уезда (в 1938 г. закрыта, в 1960-е гг. разрушена). В начале 20 в. в селе функционировали кузница, 3 мелочные лавки. В этот период земельный надел сельской общины составлял 936 дес.

До 1920 г. село входило в Красноярскую волость Чистопольского уезда Казанской губернии. С 1920 г. в составе Чистопольского кантона ТАССР. С 10.8.1930 г. в Алексеевском, с 1.2.1963 г. в Чистопольском, с 4.3.1964 г. в Алексеевском районах. Ныне центр Сахаровского сельского поселения.

В 1926 г. в селе организована сельскохозяйственная коммуна «Рассвет» (первый председатель — Г.И.Поселягин), в 1929 г. на её базе — колхоз «Красный победитель», в 1952 г. вошёл в состав колхоза им. Тельмана, с 1963 г. — колхоза «Россия», в 1975 г. — совхоза им. Тельмана (в 1995–2005 гг. коллективное предприятие «Сахаровка»). Жители работают преимущественно в подразделении ОАО «Красный Восток Агро» (полеводство, мясо-молочное скотоводство). В 2011 г. рядом с селом построена высокотехнологичная мегаферма «Лебяжье» (рассчитана на 3900 голов скота, проектная мощность до 19 млн литров молока в год). В селе действуют неполная средняя школа (преобразована из начальной в 2002 г., в том же году построено новое здание), дом культуры, библиотека, фельдшерско-акушерский пункт. В 2010 г. благодаря помощи предприятий Алексеевского района возведена новая деревянная церковь Рождества Христова.



В.И.Жогин

В окрестностях с. выявлено 3 археологических объекта, датируемых периодом Волжской Булгарии.

Среди известных уроженцев села: В.И.Жогин (р. 1936) — административно-хозяйственный работник, в 1977–1986 гг. работал председателем Агрызского райисполкома.

Число жителей: в 1782 г. — 22 души мужского пола; 1859 г. — 474, 1897 г. — 817, 1908 г. — 1003, 1920 г. — 1097, 1926 г. — 1123, 1938 г. — 849, 1949 г. — 588, 1958 г. — 580, 1970 г. — 719, 1979 г. — 505, 1989 г. — 429, 2002 г. — 447, 2010 г. — 404, 2015 г. — 436 чел. (русские).

**СРЕДНИЕ ТИГÁНЫ** (Урта Тигәнәле), село в бассейне р.Шентала, в 18 км к юго-востоку от пгт Алексеевское. Первоначальное название — д.Аккозина. Основано около 1700 г. Предположительно, в 1740 г. сюда из с.Большие Тиганы переселилось семейство мурзы К.Б.Чокина. В 1-й половине 19 в. жители относились к категории государственных крестьян (бывшие служилые и ясачные, мурзы, в т.ч. крещёные татары). Основные занятия жителей в этот период — земледелие и скотоводство, были распространены мукомольный и шерстобитный промыслы, торговля.

Село стало одним из главных центров волнений татарских крестьян 1878–1879 гг., охвативших свыше 40 деревень Казанского, Мамадышского, Спасского, Тетюшского и Чистопольского уездов Казанской губернии. Крестьяне выступили против новой инструкции о мирских сборах и повинностях, предписывавшей содержание за счёт сельских общин пожарной охраны и пожарных сараев с инвентарём, урядников, стражников, писарей, старшин, церквей и церковно-приходских школ для крещёных татар (без учёта вероисповедания других жителей), обязательное страхование построек. Татарское население восприняло инструкцию как новую попытку христианизации и отказалось от её исполнения. Также крестьяне не выполняли другие распоряжения властей, повинности, прекратили платить подати. После того как



с. Средние Тиганы. Общий вид.





попытки властей погасить выступления разъяснениями инструкции оказались безуспешными, в районы волнений были направлены воинские части. Участников выступлений подвергли экзекуциям, предводителей повстанцев приговорили к каторжным работам, часть отправили на поселение в Сибирь и в арестантские роты. Об этих событиях повествуется в широко распространённой татарской исторической песне-баите «Урта Тигәнәле бәете» («Баит села Средние Тиганы»), сочинённой местными шакирдами.

В селе было 3 мечети, построенные в 1878, 1890 (на месте сгоревшей, возведённой около 1854 г.) и 1907 гг., медресе (работало до 1922 г.). В начале 20 в. функционировали 7 ветряных мельниц, 2 крупобирки, шерстобойня, 14 мелочных лавок; базар по понедельникам (закрыт в 1926 г.). В этот период земельный надел сельской общины составлял 3392 дес.

До 1920 г. село входило в Полянскую волость Спасского уезда Казанской губернии. С 1920 г. в составе Спасского кантона ТАССР. С 10.8.1930 г. в Чистопольском, с 25.1.1935 г. в Алексеевском, с 1.2.1963 г. в Чистопольском, с 4.3.1964 г. в Алексеевском районах. Ныне центр Среднетиганского сельского поселения.

В 1930-е гг. у двух мечетей спилили минареты, а их здания стали использовать как клуб и хлебный амбар (сгорел в 1943 г.), третью мечеть разобрали. В 1926 г. произошёл крупный пожар, уничтоживший около 30 домов. В 1924 г. открыта начальная школа. В 1931 г. из брёвен разобранных мечети и дома одного из раскулаченных крестьян построено здание семилетней школы, в 1954 г. преобразована в восьмилетнюю, в 1955 г. — в среднюю. В 1975 г. построено новое типовое 2-этажное здание, рассчитанное на 450 учащихся. В 1985 г. открыт детский сад (с 2007 г. располагается в здании школы). В 1930 г. также из брёвен разобранных домов, принадлежавших раскулаченным жителям села, построили больницу на 20 коек с роддомом и аптекой (в 1980-е гг. преобразована в амбулаторию). В 1930 г. в селе организован колхоз «Кзыл Октябрь» (первый председатель — Ш.Зиганшин). В 1950-е гг. в результате укрупнения образован колхоз им. Ворошилова. С 1957 г. село является центральной усадьбой передового колхоза «Алга». Жители работают преимущественно в колхозе «Алга» (полеводство, молочное скотоводство, свиноводство). В 2003 г. в селе построено водохранилище. Действуют средняя школа (с 1998 г. при ней функционирует краеведческий музей), дом культуры с библиотекой (построен в 1988 г.), фельдшерско-акушерский пункт (с 2001 г.). При доме культуры работает фольклорная группа «Ак калфак». В 1994 г. возведена мечеть.

В окрестностях села выявлено 2 археологических памятника периода Волжской Булгарии.

Среди известных уроженцев села: Ш.В.Бикчурин (1893–1961) — заслуженный врач ТАССР и РСФСР, за-

меститель наркома здравоохранения ТАССР, главный государственный санитарный инспектор республики, главный врач Республиканской клинической больницы; М.С.Халилов (р. 1942) — почётный гражданин Алексеевского района, в 1977–2009 гг. руководивший колхозом «Алга».

Число жителей: в 1782 г. — 246 душ мужского пола; 1859 г. — 1385, 1897 г. — 1987, 1908 г. — 2426, 1920 г. — 2681, 1926 г. — 1850, 1938 г. — 1347, 1949 г. — 1088, 1958 г. — 1119, 1970 г. — 1244, 1979 г. — 963, 1989 г. — 744, 2002 г. — 689, 2010 г. — 602, 2015 г. — 662 чел. (татары).

**СТАРОЕ МУЛЛИНО** (Иске Муллино), село на правом притоке р.Малый Черемшан, в 62 км к югу от пгт Алексеевское. Основано не позднее 1691 г. До реформы 1861 г. жители относились к категории помещичьих крестьян (последним помещиком был крупный землевладелец Оболенский). Основные занятия жителей в этот период — земледелие и скотоводство. До 1885 г. в селе имела частная школа. В 1886 г. открыта школа грамоты от прихода с. Мараса (размещалась в выделенном сельским обществом доме). Первым законоучителем стал марасинский дьякон Е.Крылаев, учителем — отставной унтер-офицер К.Л.Уланов. Обучалось 30 мальчиков, 10 девочек, в 1903 г. — 45 детей. В начале 20 в. функционировали ветряная мельница, мелочная лавка. В этот период земельный надел сельской общины составлял 728 дес.

До 1920 г. село входило в Марасинскую волость Спасского уезда Казанской губернии. С 1920 г. в составе Спасского, с 1924 г. — Чистопольского кантонов ТАССР. С 10.8.1930 г. в Билярском, с 1.2.1963 г. в Чистопольском, с 4.3.1964 г. в Алексеевском районах. Ныне входит в состав Ерыклинского сельского поселения.

В 1930-е гг. в С.М. организован колхоз «Рассвет», в 1959 г. вошёл в состав колхоза «Заветы Ленина», в 1973 г. — совхоза «Ерыклинский» (в 1996–2005 гг. коллективное предприятие «Ерыклинское»). Жители работают преимущественно в подразделении ОАО «Красный Восток Агро» (полеводство, овцеводство, молочное скотоводство). В селе действуют клуб, фельдшерско-акушерский пункт. До 2000-х гг. работала начальная школа. В настоящее время учащиеся обучаются в школе с.Ерыкла.

В окрестностях села выявлено 2 археологических объекта, датируемых периодом Волжской Булгарии.

Число жителей: в 1782 г. — 161 душа мужского пола (вместе с жителями д. Татарское Муллино); 1859 г. — 398, 1897 г. — 673, 1908 г. — 665, 1920 г. — 629, 1926 г. — 515, 1938 г. — 562, 1949 г. — 412, 1958 г. — 245, 1970 г. — 244, 1979 г. — 330, 1989 г. — 161, 2002 г. — 143, 2010 г. — 128, 2015 г. — 138 чел. (русские).



С.Н.Исмагилова



З.Ю.Кутлин



Н.В.Сафин



Р.Ф.Сафиуллин



Х.Н.Хайруллин



М.Ш.Хусаинов

**СТЕПНАЯ ШЕНТАЛА́** (Кыр Шонталысы), село на р. Шентала, в 18 км к востоку от пгт Алексеевское. В до-революционных источниках упоминается также под названием д. Нопоселённая по речке Новая Шентала. Основано в 1-й половине 18 в., по некоторым данным, переселенцами из с. Подлесная Шентала. В 1-й половине 19 в. жители относились к категории государственных крестьян и кантонистов. Основные занятия жителей в этот период — земледелие и скотоводство. Первая мечеть в селе построена в 1-й половине 18 в. (в 1743 г. разрушена). Тогда же часть жителей приняла христианство. В 1861–1905 гг. благодаря деятельности имама Х. Ягудина около 300 жителей села вернулись в ислам. В 1867 г. вновь открыта мечеть. В 1902–1906 гг. на её месте возвели новую мечеть (с 1937 г. не действовала, в 1939 г. закрыта, в 1940 г. здание передали школе, в 1953 г. спилили минарет, в 1960-е гг. полностью разобрали). В 1910 г. в специально построенном доме открыто медресе. В начале 20 в. в селе функционировали 2 мелочные лавки. В этот период земельный надел сельской общины составлял 1312 дес.

До 1920 г. село входило в Красноярскую волость Чистопольского уезда Казанской губернии. С 1920 г. в составе Чистопольского кантона ТАССР. С 10.8.1930 г. в Алексеевском, с 1.2.1963 г. в Чистопольском, с 4.3.1964 г. в Алексеевском районах. Ныне центр Степношенталинского сельского поселения.

В 1925 г. построено 2-этажное здание для начальной школы, в 1929 г. преобразована в школу крестьянской

молодёжи, в 1949 г. — в семилетнюю, в 1962 г. — в среднюю (с 1979 г. размещается в новом типовом здании), в 2015 г. — в неполную среднюю. Директором школы длительное время (в 1971–1996 гг.) работал Г.Х. Миннеханов. В 1960 г. построен клуб. В 1929 г. в селе организован колхоз «Болгар» (первый председатель — С.Х. Хисамиев), в 1930–2005 гг. — колхоз им. Вахитова. С 1960-х гг. передовое хозяйство, в 1970–1980-е гг. неоднократно награждался почётными грамотами ЦК КПСС, СМ СССР, ВЦСПС и ЦК ВЛКСМ, дипломами ВДНХ СССР и ТАССР, в 1970 г. получил звание «Хозяйство высокой культуры земледелия». 3 работника колхоза удостоены орденов Ленина, 1 — Октябрьской Революции, 8 — Трудового Красного Знамени. Большой вклад в развитие села внесли руководители хозяйства Н.А. Ахметов (в 1961–1976 гг.), Н.З. Киямов (в 1977–2002 гг.) (под его руководством построены школа и детский сад, проложены газопровод и асфальтовая дорога). Жители работают преимущественно в подразделении ООО «Сэт Иле» (полеводство, мясо-молочное скотоводство). В селе действуют школа (при ней с 2006 г. функционирует краеведческий музей), дом культуры, библиотека, фельдшерско-акушерский пункт. В 1996 г. открыта первая мечеть, в 2012 г. — вторая мечеть «Хамза».

В селе сохранился кирпичный дом 19 в., принадлежавший имаму мечети Хужахану Ягудину (назначен имамом в 1861 г., прослужил 44 года). До недавнего времени в здании располагалась администрация сельского поселения.



1



2



3

с. Степная Шентала. 1. Дом с элементами резьбы по дереву; 2. Первая мечеть; 3. Мечеть «Хамза».



В окрестностях села выявлено 6 археологических объектов, датируемых периодом Волжской Булгарии.

Среди известных уроженцев села: З.К.Ахметзянов (р. 1939) — заслуженный механизатор ТАССР, в 1975–2001 гг. директор совхоза «Разумовский», сельхозкооператива «Олы Тиганэле»; Ф.Г.Миниханов (р. 1956) — историк, кандидат исторических наук; Н.В.Сафин (р. 1946) — актёр Казанского татарского ТЮЗа им. Г.Кариева, народный артист РТ и заслуженный артист РФ; М.Ш.Хусаинов (1945–2013) — административно-хозяйственный работник, зоотехник, доктор биологических наук, профессор, заслуженный работник сельского хозяйства РТ; Г.А.Шамсутдинов (р. 1946) — заслуженный работник культуры ТАССР, кандидат исторических наук, главный редактор газеты «Ватаным Татарстан», журнала «Магариф».

Число жителей: в 1782 г. — 78 душ мужского пола; 1859 г. — 558, 1897 г. — 915, 1908 г. — 1103, 1920 г. — 1146, 1926 г. — 1123, 1938 г. — 1184, 1949 г. — 743, 1958 г. — 912, 1970 г. — 1011, 1979 г. — 880, 1989 г. — 676, 2002 г. — 701, 2010 г. — 598, 2015 г. — 614 чел. (татары).

**СУХИЕ КУРНАЛИ́** (Коры Корнәле), село в верховье р.Курналка, в 33 км к юго-западу от пгт Алексеевское. В дореволюционных источниках упоминается также под названием д.Верхняя. Основано не позднее 1678 г. В 1-й половине 19 в. жители относились к категории государственных крестьян (бывшие служилые и ясачные, лашманы, в т.ч. крещёные татары). Основные занятия жителей в этот период — земледелие и скотоводство. Мечеть первого прихода построена в 1857 г., после того, как она обветшала, в 1883 г. вместо неё возвели новую. Мечеть второго прихода («Старая мечеть») построена в 1840 г., сгорела в 1865 г., вновь возведена в 1868 г. В 1883 г. обе мечети сгорели в результате пожара, в 1885 г. вновь восстановлены. Мечеть первого прихода сгорела в 1902 г., заново отстроена в 1907 г. Вторая мечеть сгорела в 1907 г. Третья мечеть построена в 1886 г. В начале 20 в. в селе функционировали медресе, 4 ветряные мельницы, крупободирка, кузница, 8 мелочных лавок. В этот период земельный надел сельской общины составлял 2312 дес.

До 1920 г. село входило в Левашёвскую волость Спасского уезда Казанской губернии. С 1920 г. в составе Спасского кантона ТАССР. С 10.8.1930 г. в Алексеевском, с 1.2.1963 г. в Чистопольском, с 4.3.1964 г. в Алексеевском районах. Ныне село составляет отдельное Курналинское сельское поселение.

С.К. сильно пострадали во время голода 1920–1921 гг. В 1921 г. произошёл крупный пожар, уничтоживший 270 дворов и обе мечети. В 1927 г. в специально построенном здании открыта двухклассная школа. В 1980 г. построено новое типовое здание для неполной средней школы, в 1994 г. школа реорганизована в комплекс из средней школы и детского сада, в 2000 г. — в среднюю

школу, в 2013–2016 гг. начальная школа–детский сад. В 1930-е гг. в селе организован колхоз «Кзыл Кизляу», 1965 г. вошёл в состав совхоза «Левашёвский». В 1986 г. создан самостоятельный совхоз «Игенче» (после 1996 г. коллективное предприятие «Игенче»). Жители работают преимущественно в подразделении ООО «Сэт Иле», занимаются полеводством, молочным скотоводством. В селе действуют дом культуры (с 1996 г.; функционирует Театр миниатюр «Кабартма»), библиотека, фельдшерско-акушерский пункт. В 1995 г. построена мечеть.

В окрестностях села выявлено 2 археологических памятника периода Волжской Булгарии, в т.ч. 4 надгробных памятника и несколько обломков надгробий 14 в. из известняка с надписями, выполненными куфическим почерком.

Среди известных уроженцев села: С.Н.Исмагилова (1931–2015) — актриса Татарского театра драмы и комедии им. К.Тинчурина, заслуженная и народная артистка ТАССР; З.Ю.Кутлин (1900–1942) — генерал-майор, участник Гражданской и Великой Отечественной войн; Р.Ф.Сафиуллин (1929–1995) — административно-хозяйственный деятель, заслуженный работник торговли РСФСР, председатель правления «Татпотребсоюза» (в 1970–1992 гг.), кавалер орденов Ленина, Трудового Красного Знамени, «Знак Почёта»; Х.Н.Хайруллин (1923–1945) — Герой Советского Союза, старший сержант; М.Г.Шагимуратов (р. 1928) — лауреат Государственной премии СССР, кавалер ордена Ленина, рабочий ПО «Казаньрезинотехника» (в 1955–1988 гг.).

Число жителей: в 1782 г. — 219 душ мужского пола; 1859 г. — 1218, 1897 г. — 1591, 1908 г. — 1959, 1920 г. — 2023, 1926 г. — 1281, 1938 г. — 1068, 1949 г. — 1084, 1958 г. — 1063, 1970 г. — 1013, 1979 г. — 622, 1989 г. — 417, 2002 г. — 399, 2010 г. — 349, 2015 г. — 340 чел. (татары).



с.Сухие Курнали. Театр миниатюр «Кабартма».





**ТИГАН-БУЛЯК** (Тигән-Бүләк), деревня в бассейне р. Шентала, в 24 км к юго-востоку от пгт Алексеевское. В дореволюционных источниках упоминается также под названиями Деревня на речке Тигине, Тиганы, Чувашский Тиган, Чувашский Булак. Известна с 1710 г. В 1-й половине 19 в. жители относились к категории государственных крестьян (бывшие служилые и ясачные). Основные занятия жителей в этот период — земледелие и скотоводство, был распространён мельничный промысел. Деревня относилась к приходу Рождественской церкви с. Лягушкино (ныне с. Родники). В начале 20 в. в деревне функционировали 3 ветряные мельницы, мелочная лавка. В этот период земельный надел сельской общины составлял 679,4 дес.

До 1920 г. деревня входила в Полянскую волость Спасского уезда Казанской губернии. С 1920 г. в составе Спасского кантона ТАССР. С 10.8.1930 г. в Билярском, с 1.2.1963 г. в Чистопольском, с 4.3.1964 г. в Алексеевском районах. Ныне входит в состав Родниковского сельского поселения.

В 1929 г. в деревне организован колхоз им. К. Маркса, в 1965 г. вошёл в состав совхоза «Разумовский», в 1983 г. — совхоза «Родниковский» (в 1996–2002 гг. коллективное предприятие «Родниковское»). Жители работают преимущественно в подразделении ООО «Сэт Иле» (полеводство, молочное скотоводство). В деревне действуют сельский клуб, фельдшерско-акушерский пункт. До начала 2000-х гг. работали начальная школа, детский сад. В 2011 г. в бывшем здании школы открыт молитвенный дом иконы Божией Матери «Взыскание погибших».

В 800 м к юго-востоку от деревни выявлено селище периода Волжской Булгарии домонгольского периода.

Число жителей: в 1782 г. — 66 душ мужского пола; 1859 г. — 191, 1897 г. — 334, 1908 г. — 360, 1920 г. — 398,

1926 г. — 321, 1938 г. — 256, 1949 г. — 205, 1958 г. — 186, 1970 г. — 257, 1979 г. — 251, 1989 г. — 207, 2002 г. — 229, 2010 г. — 175, 2015 г. — 203 чел. (чуваши).

**ЧУВАШСКАЯ МАЙНА** (Чуаш Майнасы), село на р. Малый Черемшан, в 47 км к юго-востоку от пгт Алексеевское. В дореволюционных источниках упоминается также под названиями Верхний Малый Черемшан, Студёный Ключ. Основано в начале 18 в. До 1860-х гг. жители относились к категории государственных крестьян. Основные занятия жителей в этот период — земледелие и скотоводство. Село относилось к приходу Богоявленской церкви в слободе Богоявленская Горка (ныне с. Горка). В начале 20 в. около 15 жителей села были язычниками. В 1896 г. на средства сельского общества в отдельном доме открыта школа грамоты. В 1904 г. построены специальное здание и дом для учителя; число учащихся — 17 мальчиков и 2 девочки. Преподавание в школе велось на чувашском языке. В начале 20 в. в селе функционировали ветряная мельница, шерстобойня, 2 мелочные лавки. В этот период земельный надел сельской общины составлял 1210 дес.

До 1920 г. село входило в Билярскую волость Чистопольского уезда Казанской губернии. С 1920 г. в составе Чистопольского кантона ТАССР. С 10.8.1930 г. в Билярском, с 1.2.1963 г. в Чистопольском, с 4.3.1964 г. в Алексеевском районах. Ныне входит в состав Майнского сельского поселения.

В 1929 г. в селе организован колхоз «Канаш», в 1957 г. вошёл в укрупнённый колхоз «Победа», в 1987 г. из него выделен колхоз «Рассвет» (действовал до 2003 г.). Жители работают преимущественно в подразделении ООО «Сэт Иле» (полеводство, молочное скотоводство). В 1967 г. построено новое здание школы, в 1985 г. преобразована в восьмилетнюю, в 1987 г. — в среднюю,



д. Тиган-Буляк. Молитвенный дом иконы Божией Матери «Взыскание погибших».



с. Чувашская Майна. Фольклорный ансамбль «Шусем».



в 2016 г. — в неполную среднюю. В 1999 г. для школы построено типовое 2-этажное здание. В 1980 г. открыт детский сад, в 2000 г. — дом культуры. В селе действуют школа, дом культуры, библиотека, фельдшерско-акушерский пункт. В 2005 г. открыт молитвенный дом в честь преподобного Сергия Радонежского. В 1984 г. при доме культуры создан ансамбль «Шусем» (основатель и первый руководитель — заслуженный работник культуры РТ Л.П.Никифорова; в 1993 г. коллективу присвоено звание «Народный самодеятельный коллектив»).

В окрестностях села выявлено 3 археологических памятника, относящихся к срубной культуре и периоду Волжской Булгарии.

Число жителей: в 1782 г. — 69 душ мужского пола; 1859 г. — 364, 1897 г. — 655, 1908 г. — 786, 1920 г. — 821, 1926 г. — 599, 1938 г. — 625, 1949 и 1958 гг. — по 612, 1970 г. — 757, 1979 г. — 681, 1989 г. — 538, 2002 г. — 535, 2010 г. — 516, 2015 г. — 513 чел. (чуваши).

**ШАМА́**, село на левом притоке р.Малый Черемшан, в 60 км к юго-востоку от пгт Алексеевское. В дореволюционных источниках упоминается также под названиями Слобода Егорьевская, Георгиевская Шама. Основано в середине 17 в., с 1730-х гг. заселялось отставными нижними воинскими чинами. До 1860-х гг. жители относились к категории государственных крестьян (в т.ч. из бывших пахотных солдат). Основные занятия жителей в этот период — земледелие и скотоводство. В селе проживали русские, татары и чувашаи. Более трети сельчан были мусульманами и язычниками. В 1831 г. часть жителей участвовала в выступлении против перевода пахотных солдат в податное сословие (выступление было подавлено, наиболее активных участников сослали на поселение в Сибирь и отправили в действующую армию на Кавказ). Около 1865 г. в селе построена «пятивременная» мечеть без минарета, к 1890-м гг. пришедшая в негодность; в 1910 г. сооружена новая мечеть (в 1930 г. закрыта, в здании размещались клуб, склад, позднее оно разобрано). Православные жители села относились к приходу Михаило-Архангельской церкви в Билярске. В 1905 г. на средства Синода и пожертвования прихожан возведена деревянная Георгиевская церковь (в 1939 г. закрыта, здание передано неполной средней школе, позднее разобрано). В 1878 г. отставной солдат С.А.Федосов начал за плату обучать желающих грамоте. В 1884 г. по инициативе билярского священника В.Н.Дьяконова открыта церковно-приходская школа, для которой местными крестьянами куплен дом с классной комнатой и квартирой для учителя. Первоначально в ней обучалось 80 мальчиков и 10 девочек, как русских, так и чувашей, из них 16 исповедовали язычество; в 1904 г. — 58 мальчиков и 27 девочек. В 1911 г. для школы построили кирпичное здание (сохранилось). В начале 20 в. в селе функ-

ционировали 2 ветряные мельницы, 3 мелочные лавки. В этот период земельный надел сельской общины составлял 2471 дес.

До 1920 г. село входило в Билярскую волость Чистопольского уезда Казанской губернии. С 1920 г. в составе Чистопольского кантона ТАССР. С 10.8.1930 г. в Билярском, с 1.2.1963 г. в Чистопольском, с 4.3.1964 г. в Алексеевском районах. Ныне входит в состав Билярского сельского поселения.

В 1939 г. в селе открыта начальная школа, в 1940 г. преобразована в семилетнюю (в 1949 г. её преподаватель Ф.Н.Гинятова была награждена орденом Ленина), в 1992 г. — в среднюю, в 1993 г. объединена с детским садом, с 2012 г. основная школа (с 1980 г. при ней функционирует краеведческий музей). В 1967 г. построено новое здание школы. В 1930 г. в селе организованы колхозы «Октябрь» (татары и чувашаи) и «Трудовик» (русские). В 1959 г. они вошли в состав колхоза им. Я.Свердлова, в 1980 г. из него выделен колхоз «Дружба» (в 1995–2000 гг. коллективное предприятие «Шама», в 2000–2005 гг. в составе коллективного предприятия «Билярск»). Жители работают преимущественно в подразделении ОАО «Красный Восток Агро» (полеводство, мясное скотоводство). В селе действуют школа, детский сад, дом культуры (построен в 1989 г.) с библиотекой, фельдшерско-акушерский пункт.

В окрестностях Ш. выявлено 3 археологических памятника, в т.ч. несколько древних курганов, относящихся к 9–10 вв.

Число жителей: в 1859 г. — 668, 1897 г. — 1463, 1908 г. — 1632, 1920 г. — 1838, 1926 г. — 1390, 1938 г. — 1179, 1949 г. — 835, 1958 г. — 710, 1970 г. — 669, 1979 г. — 573, 1989 г. — 476, 2002 г. — 468, 2010 г. — 434, 2015 г. — 450 чел. (чуваши — 45%, русские — 40%).

**ЯЗЫ́КОВО**, деревня на р.Актай, в 43 км к юго-западу от пгт Алексеевское. Известна с 1710 г. До реформы 1861 г. жители относились к категории помещичьих крестьян (в 1770-х гг. помещиком был П.И.Татищев, в 1-й половине 19 в. — Булыгины, в т.ч. Н.Д.Булыгин, начальник Казанского губернского жандармского управления, Казанский губернский предводитель дворянства). Основные занятия жителей в этот период — земледелие и скотоводство. Деревня относилась к приходу Спасской церкви с.Караваяво. В начале 20 в. в Я. функционировали 2 мелочные лавки. В этот период земельный надел сельской общины составлял 369,6 дес.

До 1920 г. деревня входила в Ромодановскую волость Спасского уезда Казанской губернии. С 1920 г. в составе Спасского кантона ТАССР. С 10.8.1930 г. в Алексеевском, с 1.2.1963 г. в Чистопольском, с 4.3.1964 г. в Алексеевском районах. Ныне входит в состав Ялкынского сельского поселения.



В 1930-е гг. жители вступили в колхоз «Ялкын», который в 1957 г. вошёл в состав совхоза «Большевик» (в 1995–1997 гг. коллективное предприятие «Караваское», в 1998–2004 гг. СПК «Ялкын»). Жители работают преимущественно в подразделении ОАО «Красный Восток Агро» (полеводство, молочное скотоводство).

Среди известных уроженцев деревни: Е.И.Захарова (р. 1955) — почвовед-агрохимик, лауреат Государственной премии РТ.

Число жителей: в 1782 г. — 57 душ мужского пола; 1859 г. — 194, 1897 г. — 199, 1908 г. — 267, 1920 г. — 267, 1926 г. — 217, 1938 г. — 208, 1949 г. — 190, 1958 г. — 175, 1970 г. — 169, 1979 г. — 115, 1989 г. — 83, 2002 г. — 83, 2010 г. — 73, 2015 г. — 76 чел. (русские).

**ЯЛКЫН**, деревня на р. Актай, в 41 км к юго-западу от пгт Алексеевское. Также употребляется название Ялкино. Около середины 19 в. на месте деревни построена 2-этажная усадьба местных помещиков Бульгиных с садом и парком (здание сохранилось; в советский период использовалось как жильё, затем в нём располагались школа крестьянской молодёжи, детский дом, административные органы, клуб, средняя школа). Деревня образовалась в 1929 г. вместе с одноимённым колхозом.

С момента образования деревня входила в состав Левашёвской волости Спасского кантона ТАССР. С 10.8.1930 г. в Алексеевском, с 1.2.1963 г. в Чистопольском, с 4.3.1964 г. в Алексеевском районах. Ныне центр Ялкинского сельского поселения.

В 1941–1955 г. в деревне размещался детский дом для эвакуированных в годы Великой Отечественной войны из западных районов страны детей. В 1966 г. на базе закрытой Гурьевской восьмилетней школы в деревне открыта средняя школа (в 1987 г. построено новое типовое здание), в 2017 г. преобразована в неполную среднюю. С 1957 г. центральная усадьба совхоза «Большевик» (в 1995–2004 гг. СПК «Ялкын»). Жители работают преимущественно в подразделении ОАО «Красный Восток Агро» (полеводство, мясо-молочное скотоводство). В деревне действуют школа, детский сад, дом культуры, библиотека, фельдшерско-акушерский пункт.

Число жителей: в 1926 г. — 51, 1938 г. — 84, 1949 г. — 195, 1958 г. — 132, 1970 г. — 242, 1979 г. — 378, 1989 г. — 334, 2002 г. — 311, 2010 г. — 287, 2015 г. — 274 чел. (русские — 69%).

**ЯМКИНО**, деревня на р.Актай, в 51 км к юго-западу от пгт Алексеевское. Основана в 1710-е гг. переселенцами из д.Базяково. До реформы 1861 г. жители относились к категории помещичьих крестьян (в 19 в. помещики Желтухины, Ф.С.Грубер, Ф.А.Каховский). Основные занятия жителей в этот период — земледелие и скотоводство, был распространён плотницкий промы-

сел. В 1886 г. открыта школа грамоты в доме крестьянина И.Балакирева, который стал её первым учителем. В 1894 г. преобразована в земскую, позднее построено собственное здание; в 1903 г. обучалось 27 мальчиков и 7 девочек. В начале 20 в. в деревне функционировали 4 ветряные мельницы, кузница, красильня, 4 мелочные лавки. В этот период земельный надел сельской общины составлял 1303,6 дес.

До 1920 г. деревня входила в Левашёвскую волость Спасского уезда Казанской губернии. С 1920 г. в составе Спасского кантона ТАССР. С 10.8.1930 г. в Спасском, с 1.4.1935 г. в Куйбышевском, с 16.8.1958 г. в Алексеевском, с 1.2.1963 г. в Чистопольском, с 4.3.1964 г. в Алексеевском районах. Ныне входит в состав Войкинского сельского поселения.

В 1930-е гг. деревня вошла в колхоз «Красный луч», с 1981 г. в составе совхоза «Войкинский» (в 1996–2000 гг. коллективное предприятие «Войкинское»). Жители работают преимущественно в подразделении ОАО «Красный Восток Агро» (полеводство, молочное скотоводство).

В окрестностях деревни выявлено 4 археологических объекта, относящихся к именьковской культуре и периоду Волжской Булгарии.

Число жителей: в 1859 г. — 664, 1897 г. — 967, 1908 г. — 1175, 1920 г. — 1018, 1926 г. — 694, 1938 г. — 447, 1949 г. — 263, 1958 г. — 273, 1970 г. — 174, 1979 г. — 144, 1989 г. — 65, 2002 г. — 33, 2010 г. — 12, 2015 г. — 17 чел. (русские).

### Литература

1. Абрамов Г. Визитная карточка Закамья // Республика Татарстан. — 2001. — 21 июля.
2. Абрамов Г. Здесь каждый камень историей дышит // Республика Татарстан. — 2001. — 20 окт.
3. Абрамов Г. Прародина венгров // Республика Татарстан. — 2003. — 6 дек.
4. Абрамов Г. Село озёр, садов и песен // Республика Татарстан. — 2004. — 24 апр.
5. Алексеевский район: история и современность. — Казань, 2000. — 280 с.
6. Алексеевский район: система здравоохранения: к 100-летию Алексеевской ЦРБ (1898–1998). — Казань, 1998. — 20 с.
7. Арсентьева С. Куркульцы — люди особого склада // Республика Татарстан. — 2009. — 12 сент.
8. Арсентьева С. «Сладкое» село на Оренбургском тракте // Республика Татарстан. — 2010. — 8 окт.
9. Әмин Р. Биләрдә, Хужалар тавы итәгендә // Мәдәни жомга. — 1999. — 23 июль.
10. Вафина Т. Арбузов Баран — ай да баран! // Татарстан. — 2010. — № 11. — С. 110–111.
11. Вафина Т. Гоголиха: вечера на хуторе близ... // Татарстан. — 2011. — № 7. — С. 102–103.
12. Вафина Т. Сабакайка: «хлеб привозят — и хорошо!» // Татарстан. — 2011. — № 12. — С. 110–111.





13. Вафина Т. У церкви стояла... Мараса // Татарстан. — 2012. — № 5. — С. 94–95.
14. Гадельшина Г. Загадки Красного Барана // Нефть и жизнь. — 2011. — № 3. — С. 34–36.
15. Гадельшина Г. След потерянного времени: история села Красный Баран Алексеевского района // Аргамак. Татарстан. — 2013. — № 4. — С. 193–197.
16. Гарипова Ф. Авыллар һәм калалар тарихыннан: 2 жилд. — Казан, 2001–2003.
17. Гарипова Ф. История в названиях. — Казань, 1995. — 287 с.
18. Гарипова Ф. Рухи башкалабыз: мәшһүр татар авыллары. — Казан, 2005. — 247 б.
19. Гарипова Ф. Авылларыбыз тарихы: Тигәнәле авыллары // Казан утлары. — 2011. — № 10. — С. 157–158.
20. Губайдуллин А.М., Каримов И.Р. Города Волжской Булгарии. — Казань, 2003. — 47 с.
21. Долгов Е. «... Оное же село Алексеевское, что за Камою, строится вновь» // Гасырлар авазы = Эхо веков. — 2001. — № 1/2. — С. 187–190.
22. Износков И.А. Список населённых мест Казанской губернии, с кратким описанием их. Вып. 2: Лаишевский уезд. — Казань, 1895. — 80 с.
23. Ислаев Ф. Авылның үткәнә мәдхия // Татар иле. — 2007. — № 38.
24. Летопись Воскресенской церкви села Алексеевского Лаишевского уезда // Известия по Казанской епархии. — 1893. — № 10. — С. 337–352.
25. Михайлова Е. Биләр мәктәбе // Таң. — 2009. — 1 июль.
26. Мустафин М.Р. География населения и населённых пунктов Татарстана. — Казань, 1993. — 78 с.
27. Мустафин М.Р., Хузеев Р.Г. Всё о Татарстане: экономико-географический справ. — Казань, 1992. — 176 с.
28. На Камских берегах. — Казань, 2011. — 667 с.
29. Населённые пункты Республики Татарстан. — Казань, 1997. — 392 с.
30. Петров М. Почему умирают родники: о судьбе села Арбузов-Баран Алексеевского района РТ // Республика Татарстан. — 2010. — 24 дек.
31. Повествование о Шаме. — Казань, 2012. — 99 с.
32. Православные храмы Республики Татарстан. — Казань, 2014. — 130 с.
33. Путеводитель по Древнему Биляру. — Казань, 2001. — 20 с.
34. Республика Татарстан: Природа, история, экономика, культура, наука. — 2-е изд., доп. — Казань, 2015. — 193 с.
35. С гордостью и уважением: Книга о земляках Алексеевского района. — Казань, 2014. — 136 с.
36. Салихов Р.Р., Хайрутдинов Р.Р. Республика Татарстан: памятники истории и культуры татарского народа (конец XVIII — начало XX в.). — Казань, 1995. — 279 с.
37. Самаркин А. Дорога не усыпана лепестками роз, или Загорится ли свет в конце тоннеля? // Элита Татарстана. — 2013. — Окт. — С. 42–45.
38. Свод памятников истории и культуры Республики Татарстан. Т. 1. Административные районы. — Казань, 1999. — 458 с.
39. Спасский Н.А. Очерки по родиноведению: Казанская губерния. — Казань, 1913. — 376 с.
40. Список населённых мест Казанского уезда, с кратким их описанием. — Казань, 1885. — 20 с.
41. Старостин П.Н. Конференция «Биляр и Волжская Булгария» // Татарская археология. — 1998. — № 1 (2). — С. 123–126.
42. Тал-тирәкле Шунталым: Кыр Шунталы. Тарих һәм шәхесләр. — Казан, 2007. — 175 б.
43. Угахина Л.Г. Тутарстанри Чаваш Майни: ял историйён төрленчөксем. — Шупашкар, 2006. — 151 с.
44. Хәсәнова А. Ярый әле халык бар // Ватаным Татарстан. — 2012. — 25 авг.
45. Хузин Ф.Ш. Биләр — Болгар иленең олуг шәһәре = Биляр — великий город болгарский = Bilyar — Bulgarian great city: Юл күрсәткеч. — Казан, 2011. — 80 б.
46. Хужин Ф.Ш. Биләр жиренә мәчет кирәк! // Ватаным Татарстан. — 2003. — 4 апр.
47. Хузин Ф.Ш. Древний Биляр и его окрестности. — Казань, 2004. — 76 с.
48. Шәйхетдинов Б. Олы юлда — Олы Тигәнәле. — Казан, 2006. — 288 б.
49. Шәйхетдинов Б. Тигәнәле — туган жирем. — Казан, 2005. — 167 б.
50. Яковлева А. Про чувашских красавиц и дискотеку без музыки // Республика Татарстан. — 2005. — 17 дек.



# АЛКЕЕВСКИЙ район

Дата образования – 10 августа 1930 г.

Районный центр – с. Базарные Матаки

Площадь – 1726,8 км<sup>2</sup>

Численность населения на 2017 г. – 19291 чел.

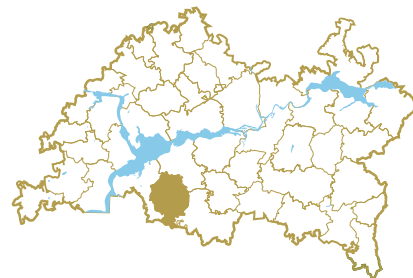
**Национальный состав:**

татар – 64,2%

чувашей – 18,2%

русских – 15,7%

**Количество населённых пунктов – 70**



Находится на юге Республики Татарстан, граничит с Алексеевским, Нурлатским и Спасским районами Республики Татарстан, Самарской и Ульяновской областями.

До 1920 г. территория района относилась к Спасскому уезду Казанской губернии, в 1920–1930-х гг. — к Спасскому кантону ТАССР. До 1937 г. районным центром являлось с. Нижнее Алькеево. На момент образования в район входили 47 сельских советов, 99 населённых пунктов, в которых проживали 56262 чел. (из них татар – 29684, русских – 14993, прочих – 11585). Границы и административное деление района неоднократно менялись. В 1940 г. его площадь составляла 1031 км<sup>2</sup>, население – 28 тыс. чел., число сельских советов – 23, населённых пунктов – 52. 7.12.1956 г. в А.р. вошла часть упразднённого Юхмачинского района (образован 19.2.1944 г. с центром в с. Юхмачи; в 1948 г. в его состав входило 43 населённых пункта), в 1960 г. — Кузнечихинского района (образован 10.2.1935 г. с центром в с. Кузнечиха; в 1940 г. в его состав входило 65 населённых пунктов). В результате укрупнения административных единиц ТАССР 1.2.1963 г. А.р. был ликвидирован, территория присоединена к Куйбышевскому району. После восстановления (12.1.1965 г.) площадь района составила 1895 км<sup>2</sup>, численность населения – 43 тыс. чел., количество сельских советов – 21, населённых пунктов – 85.

В настоящее время в состав района входят 70 населённых пунктов, разделённых на 21 сельское поселение: Аппаковское (сс. Аппаково, Каракули, Старая Тумба); Базарно-Матакское (с. Базарные Матаки, д. Нижнее Биктимирово); Борискинское (сс. Борискино, Старое Ямкино, дд. Новое Ямкино, Садиково); Верхнеколчуринское (с. Верхнее Колчурино, дд. Катюшино, Нижнее Колчурино, Юксул); Каргопольское (с. Каргополь); Кошкинское (сс. Кошки, Татарское Тюгульбаево, д. Русское Тюгульбаево); Нижнеалькеевское (сс. Нижнее Алькеево, Верхнее Алькеево, д. Татарский Студенец); Нижнекачевское (с. Нижнее Качеево, д. Верхнее Качеево); Новоургагарское (сс. Новые Ургагары, Старые Ургагары); Салманское (сс. Салманы, Демидовка, Новые Салманы, дд. Анины Салманы, Нижние Салманы, Старый Баллыкуль, Хлебодаровка); Староалпаровское (с. Старое Алпарово, дд. Новое Алпарово, Татарское Муллино); Старокамкинское (сс. Старое Камкино, Карамалы, дд. Новое Камкино, Русский Студенец); Староматакское (сс. Старые Матаки, Чувашское Шапкино, дд. Абдул-Салманы, Верхние Матаки, Татарское Шапкино, пос. Новая Сихтерма); Старосалмановское (сс. Старые Салманы, Новый Баллыкуль, Старая Тахтала, дд. Новая Тахтала, Старые Нохраты); Старохурадинское (сс. Старая Хурада, Сиктерме-Хузангаево); Старочелнинское (сс. Старые Челны, Новые Челны, д. Бибаево-Челны); Тяжбердинское (с. Тяж-





бердино, д. Среднее Биктимирово); Чувашско-Бродское (сс. Чувашский Брод, Татарское Ахметьево, д. Сушка, пос. Юлдуз); Чувашско-Бурнаевское (сс. Чувашское Бурнаево, Татарское Бурнаево); Шибашинское (с. Русские Шибашы, дд. Большая Поляна, имени Мулланыра Вахитова, Татарские Шибашы); Юхмачинское (сс. Юхмачи, Верхнее Альмурзино, Нижнее Альмурзино).

Район расположен в пределах Заволжской низменности. В структурном отношении территория района лежит в зоне глубокого погружения пермских отложений (Мелекесской впадины). Вся депрессия заполнена верхнеплищевыми осадками, состоящими из тёмно-серых и серых алевроито-глинистых пород, песков и песчаников. Древние отложения перекрыты мощной толщей (10–30 м) четвертичных отложений, особенно в верховьях долины р. Актай и по правобережью долины р. Малый Черемшан.

Из полезных ископаемых разведаны месторождения битуминозных пород для дорожного строительства, формовочных песков, кирпично-черепичных глин, торфа. Рельеф представляет собой эрозионно-денудационную поверхность с преобладающими высотами 120–150 м. Наименьшая высота 69 м (пойма р. Малый Черемшан) на юге района, наибольшая высота 190 м на водоразделе на юго-западе. Рельеф слабо расчленённый. Густота овражной сети 0,1 км/км<sup>2</sup>, балочной — 0,6 км/км<sup>2</sup>. В верховьях р. Актай и его притоков развит карст. В долинах правых притоков Малого Черемшана наблюдаются активные оползневые процессы.

Климат умеренно-континентальный. Лето тёплое и недостаточно влажное, зима умеренно холодная и относительно снежная. Среднегодовая температура воздуха 3,8 °С, января –12,2 °С (абсолютный минимум –48 °С), июля — 19,6 °С (абсолютный максимум 39 °С). Продолжительность безморозного периода 120 дней. В среднем выпадает 510 мм осадков, в тёплый период — 350 мм. Устойчивый снежный покров образуется в конце 2-й декады ноября, разрушается в начале 2-й декады апреля. Высота снежного покрова составляет 38 см. В целом за год преобладают ветры юго-западного (24,1%) и южного (15,9%), зимой — юго-западного (27,6%) и южного (24,7%), летом — северного (17,4%) и северо-западного (16,4%) направлений.

Речная сеть представлена реками Малый Черемшан (памятник природы) и Актай и их при-

токами. Малый Черемшан пересекает территорию района с северо-востока на юг. Густота речной сети составляет 0,29 км/км<sup>2</sup>, расход воды в межень 0,86 м<sup>3</sup>/с. Основные притоки: Ата (23 км), Шиятоша (15 км), Юхмачка (15 км), Тумбинка (10 км). Река Актай, левый приток Камы, образует разветвлённую речную сеть в северной части района (густота 0,46 км/км<sup>2</sup>, расход воды в межень 0,42 м<sup>3</sup>/с). Основные притоки: Салманка (25 км), Челнинка (12 км) и др. В западной возвышенной части района берёт начало р. Бездна (общая длина 38,8 км, в Алькеевском районе — 10,8 км). Реки характеризуются малой водностью, некоторые из них в летний период нередко пересыхают. В пойме Малого Черемшана расположены торфяные болота, старичные озёра.

Почвенный покров слагают чернозёмы и серые лесные почвы. Наиболее крупные массивы чернозёмов сосредоточены в северной части района и приурочены к пологим склонам долины р. Актай и её притоков, правых притоков долины Малого Черемшана. Преобладают чернозёмы выщелоченные среднемошнне среднегумусные, менее распространены оподзоленные и типичные чернозёмы. Серые лесные почвы всех подтипов распространены на водоразделах в верховьях рек Бездна и Актай, притоков Малого Черемшана в южной части района. В нижних частях склонов речных долин небольшими участками встречаются луговые чернозёмы.

Общая лесистость территории района составляет 18,7%. Леса сохранились в основном в виде небольших участков (колков). Преобладают липово-дубовые и дубовые остепнённо-травяные леса. Крупный массив кленово-липово-дубовых лесов находится на левобережье Малого Черемшана. В междуречье Малый Черемшан — Челнинка произрастают сосновые кустарничково-травяные леса с разреженным подлеском и травяным покровом. На местах вырубок коренных лесов распространены осиновые и берёзовые леса с примесью широколиственных пород.



*с. Базарные Матаки. Площадь Свободы.*





## Алькеевский район

В животном мире широко представлены земноводные (жаба серая, лягушки прудовая и травяная и др.), пресмыкающиеся (веретеница ломкая, медянка, гадюка обыкновенная и др.), птицы (куропатка серая, глухарь, рябчик, иволга, дрозд чёрный и др.), млекопитающие (лось, кабан, волк, рысь, белка, куница, зайцы русак и беляк и др.).

На территории района в 1985 г. выделен ландшафтный памятник природы Татарско-Ахметьевское торфяное болото (располагается на первой надпойменной террасе р. Малый Черемшан, общая площадь водно-болотного комплекса в окружении смешанного леса 15 га; на его территории произрастают более 50 видов травянистых растений, в т.ч. занесённые в Красную книгу РТ: берёза приземистая, ива розмаринолистная, пушица широколистная, грушанка зеленоцветковая, дремлик болотный, бодяк болотный).

Район имеет сельскохозяйственную направленность. Развита мясо-молочное скотоводство, свиноводство. На начало 2017 г. в сельскохозяйственных предприятиях района насчитывалось 31676 голов крупного рогатого скота, 10338 свиней. Сельскохозяйственные угодья занимают 125,2 тыс. га, в т.ч. пашня — 114,8 тыс. га (2017 г.). Возделываются яровая и озимая пшеница, озимая рожь, овёс, ячмень, просо, горох, подсолнечник, кукуруза.

В 2017 г. в районе действовали 4 сельскохозяйственных предприятия: ОАО «Красный Восток Агро», ООО «Промышленный свиноводческий комплекс «Салман», ООО «Хузангаевское», ООО «Яшь Куч» (в 2001 г. функционировало 30 сельскохозяйственных предприятий: в т.ч. 6 колхозов, 17 совхозов, 7 производственных сельскохозяйственных кооперативов; 3 подсобных хозяйства). Действуют лесхоз и лесничество.

Небольшие промышленные предприятия размещены в районном центре, сс. Сиктерме-Хузангаево и Юхмачи. Организовано производство хлеба и хлебобулочных, макаронно-крупяных изделий, муки, растительного масла, полуфабрикатов из мяса, молочной продукции; бетона, строительной сетки, мебели и пиломатериалов, дверей, керамзитобетонных блоков и пеноблоков, пластиковых окон. По территории района проходят автомобильные дороги Алексеевское — Высокий Колок, Болгар — Базарные Матаки.

В сфере образования на 2017 г. в районе функционировали 22 общеобразовательных учреждения (в т.ч. 13 средних, 9 неполных средних школ, 16 филиалов), гимназия, 32 детских сада. В структуру дополнительного образования входят 3 учреждения (Дом детского творчества, детская музыкальная школа, детско-юношеская спортивная школа).

В 2017 г. в районе функционировали районный Дом культуры, 29 сельских домов культуры, 18 сельских клубов, 2 передвижных автоклуба, 36 библиотек, более 150 самостоятельных клубных формирований. 5 коллективов имеют звание «народный»: вокальный ансамбль «Рябинушка», театральный коллектив «Ташкыннар» и вокально-инструментальный ансамбль «От Афгана до Чечни» при районном Доме культуры, театральные коллективы «Килэчэк» (Татарско-Ахметьевский сельский дом культуры) и «Умырзая» (Верхне-Альмурзинский сельский дом культуры). Работают историко-краеведческий музей им. С.М.Лисенкова (с.Базарные Матаки, основан в 2004 г., более 10 тыс. ед. хр., в экспозиции разделы по археологии, нумизматике, этнографии, искусству; единственный в РТ зал космонавтики) и музей П.П.Хузангая (с. Сиктерме-Ху-



1



2



3а



3б

1. р. Малый Черемшан у с. Юхмачи; 2. Татарско-Ахметьевское торфяное болото; 3. ООО «Хузангаевское»: а) элеватор; б) заготовка сена (2015 г.).



зангаево, основан в 2002 г., более 400 ед. хр., основные разделы экспозиции посвящены жизни и творческой деятельности чувашского поэта).

В системе здравоохранения района работают Центральная районная больница и поликлиника, Юхмачинская участковая больница, 3 врачебные амбулатории (сс. Новые Салманы, Сиктерме-Хузангаево, Чувашский Брод), 41 фельдшерско-акушерский пункт. Спортивная инфраструктура А.р. включает 129 спортивных сооружений, в т.ч. универсальные спортивные залы «Алина» (2010 г.) и «Ляйсан» (2016 г., с бассейном). Среди спортсменов — победители чемпионатов мира по гиревому спорту (Г.Фаттахов) и борьбе на поясах (Р.Нурутдинова, В.Хайруллина).

Действуют 30 мусульманских и 5 православных приходов.

Издаётся районная газета «Әлки хәбәрләре» — «Алькеевские вести» на татарском и русском языках. Выходит с 1932 г.: первоначальное название — «Колхоз, алга!» («Колхоз, вперёд!»), с 1936 г. — «Коммунизм юлы» («Путь к коммунизму»), с 1992 г. — современное название.

На территории района выявлено более 160 археологических памятников, относящихся в основном к бронзовому веку, именковской культуре, болгарскому периоду, среди них 24 кургана, в т.ч. Борискинский, отмеченный С.М.Шпилевским; 8 городищ.

Район является родиной Героев Советского Союза К.К.Афанасьева, З.Г.Исхакова, С.М.Крайнова, Г.И.Филиппова, А.П.Чулкова, Г.Н.Шагвалеева; Героев Социалистического Труда К.А.Валиева, А.В.Лукоянова, Ю.И.Петровой, В.Н.Прохорова, А.К.Шагиахметова; полных кавалеров ордена Славы Х.Н.Насыбуллина, Н.Ф.Пестонова; генерал-полковника И.В.Смородинова; контр-адмирала А.И.Родионова; политических и общественных деятелей А.В.Гнеденкова, И.И.Казанкова, Д.К.Каюмова, М.М.Мусина, А.И.Нуруллина, М.А.Сираева, К.К.Тарджеманова (Тарджемани), М.Ш.Туйбактина, И.Х.Хамидуллина; деятелей науки и культуры Ф.Г.Бикмурзиной, Г.Ф.Булатовой, М.Х.Валева, С.Г.Вахидова (Вахиди), Д.Д.Гайнетдиновой, А.С.Галиуллина, Н.Х.Давлетшина (Наби Даули), Ф.З.Кадыровой, Ш.М.Маннапова, И.И.Махмутовой, Р.И.Мутыгуллиной, Ф.К.Сайфуллина (Сайфи-Казанлы), М.М.Сунгатуллина, М.Р.Файзуллиной (Бике Рахимовой), А.Н.Филатова, Н.Г.Хайруллина, Р.Х.Хамадеева, А.А.Хисматова, Ф.Х.Хисматуллина (Ф.Х.Дуная), П.П.Хузангая.

Среди руководителей района, внёсших значительный вклад в его развитие: Д.К.Каюмов (1-й секретарь райкома КПСС в 1970–1982 гг.), Н.Б.Бакиров (председатель исполкома райсовета народных депутатов в 1977–1982 гг., 1-й секретарь райкома КПСС в 1982–1990 гг.), Ф.М.Давлетшин (глава администрации района в 1999–2014 гг.).



1. Конные скачки на районном Сабантуе (2015 г.); 2. Чувашский народный праздник Уяв в с. Сиктерме-Хузангаево (2017 г.); 3. Встреча Огня Учивсериады (2013 г.); 4. Историко-краеведческий музей им. С.М.Лисенкова: а) внешний вид; б) зал космонавтики; в) археологическая экспозиция (1, 3–4 — в с. Базарные Матаки).





### БАЗАРНЫЕ МАТАКИ (Базарлы Матак)

*Село, центр Алькеевского района. Расположено на юге Республики Татарстан, на р. Актай, в 72 км к северо-востоку от железнодорожной станции Бряндино (линия Ульяновск – Уфа). Расстояние до Казани 152 км.*

*До 1920 г. село являлось центром Базарно-Матаковской волости Спасского уезда Казанской губернии. С 1920 г. в Спасском кантоне ТАССР. С 10.8.1930 г. в Алькеевском (с 1937 г. районный центр), с 1.2.1963 г. в Куйбышевском районах, с 12.1.1965 г. центр Алькеевского района. Ныне также является центром Базарно-Матакского сельского поселения.*

Основано в 1730-х гг. До 1861 г. жители относились к категории государственных крестьян (из бывших ясачных и экономических крестьян, казённых поселян). В селе проживали русские, крещёные чуваша, по данным ревизий 1816 и 1834 гг., среди жителей упоминаются черкасы. Основные занятия жителей в этот период — земледелие и скотоводство, были распространены промыслы: плотничный и по вставке стёкол. В 1878–1880 гг. на средства протоиерея А.М.Сельского построена деревянная церковь Пресвятой Троицы (в 1936 г. закрыта, в здании размещалось зернохранилище, с 1946 г. сельский клуб, с 1982 г. магазин, в 1995 г. возвращено верующим, находится в аварийном состоянии). В 1884 г. открыта церковно-приходская школа (в 1884 г. обучалось 36 мальчиков и 4 девочки, в 1903 г. — 35 и 5 соответственно), в 1903 г. — двухклассная школа Министерства народного просвещения (построено новое здание, в 1903 г. обучалось 36 мальчиков и 21 девочка). В начале 20 в. в селе располагалось волостное правление, функционировали

библиотека Общества трезвости, подотдел монархической организации «Союз русского народа» (1907 г.), медицинский (с аптекой) и ветеринарный фельдшерский пункты, 2 паровые, водяная и 12 ветряных мельниц, 4 кузницы, 4 кирпичных и 3 медно-лудильных заведения, 2 крупнообдирки, маслобойня, солодовня, 2 шерстобойни, 6 постоянных дворов, казённая винная, 3 пивные, 18 чайных, 6 мелочных лавок (ряд каменных купеческих домов конца 19 — начала 20 в. сохранился до настоящего времени). По субботам проходил большой базар, проводились ежегодные ярмарки — Покровская и Никольская. В этот период земельный надел сельской общины составлял 4482 дес.

В 1918 г. в селе открыта четырёхлетняя школа, в 1935 г. преобразована в семилетнюю, в 1937 г. — в среднюю (в 1937 и 1970 гг. построены новые здания). В 2001 г. открыта средняя школа №2, в 2001 г. преобразована в гимназию им. Н.Даули. В 1925 г. открыта волостная изба-читальня. В 1930–1931 гг. организованы колхозы «Победа» (первый председатель — К.И.Маслов), «Малый Актай», в 1932 г. — первая в районе МТС. В 1957 г. на их базе создан совхоз «Актайский» с центральной усадьбой в Б.М. В 1999–2003 гг. СХПК «Актай». В селе действуют молокозавод, хлебопекарня, колбасное производство. В 2005 г. ОАО «Красный Восток Агро» ввело в эксплуатацию крупный элеватор. ОАО также принадлежат расположенные в селе комбикормовый завод и предприятие по ремонту сельскохозяйственной техники, сельскохозяйственные подразделения. Работают асфальтобетонный завод АО «Алексеевскдорстрой», дирекция Алькеевского лесхоза (1996 г.) и Алькеевское лесничество (2007 г.). В селе действуют филиал Алексеевского аграрного колледжа (открыт в 2007 г. в результате реорганизации профессионально-технического училища №95), 4 детских сада, Алькеевская детская музыкальная школа (с 1970 г.) и Дом детского творчества (основан в 1958 г.



1. Скульптурная композиция «Добрый ангел мира»;  
2. Купеческий дом конца 19 – начала 20 в. (ныне районное отделение Пенсионного фонда РФ).





как Дом пионеров, в 2010 г. построено новое здание), детско-юношеская спортивная школа (с 2000 г.), районный Дом культуры (при нём работают русский вокальный ансамбль «Рябинушка» (с 1984 г., с 1989 г. — народный, основатель — Г.И.Мурзакова, руководитель — А.Р.Гайнутдинова), театральный коллектив «Ташкынар» (с 2011 г., с 2011 г. — народный, основатель — Г.Ф.Яруллина), вокально-инструментальный ансамбль «От Афгана до Чечни» (с 2010 г., с 2104 г. — народный, основатель — А.В.Даутов), вокальный ансамбль ветеранов «Сударушки» (с 2010 г., основатель — Г.И.Нургалитова), фольклорный ансамбль «Элки мишэрлэре» (с 2006 г., основатель — Р.Б.Шигапов) и др.), районная и детская библиотеки, кинотеатр «Колос», универсальные спортивные залы «Алина» (с 2010 г., назван в честь олимпийской чемпионки по художественной гимнастике А.Кабаевой, участвовавшей в его открытии) и «Ляйсан» (с 2016 г., с бассейном), центральная районная больница. Ежегодно в селе проводятся фестиваль самодеятельных исполнителей среди ветеранов «Балкыш», молодёжный фестиваль-конкурс народного творчества «Ватан». В 2004 г. основан и в 2008 г. открыт Историко-краеведческий музей им. С.М.Лисенкова (основатель — Ю.М.Зарипов; расположен в доме начала 20 в. купца С.М.Лисенкова). В фондах собрано более 10 тыс. ед. хр.,

экспозиция посвящена археологии, нумизматике, этнографии, прикладному искусству, скульптуре, графике, живописи; имеется единственный в РТ зал космонавтики. В селе действуют мечети «Актай» (с 1993 г.), «Мидхат» (с 1996 г.), «Шаукат» (с 1999 г., при ней медресе), с 2003 г. ведётся строительство новой двухпрестольной церкви Троицы Живоначальной.

В селе установлены мемориальные комплексы воинам, павшим в годы Великой Отечественной войны 1941–1945 гг., с Вечным огнём (1969 г.), участникам афганской и других локальных войн, труженикам тыла и др. В 2007 г. открыт архитектурно-парковый комплекс



с. Базарные Матаки. 1. Купеческие дома конца 19 – начала 20 в.; 2. Общественное здание начала 20 в.; 3. Старая и новая Троицкие церкви; 4. Мечеть «Мидхат»; 5. Дом культуры; 6. Ансамбль «Сударушки»; 7. Универсальный спортивный зал «Ляйсан».



«Добрый ангел мира», работает центральный парк им. Ленина.

В окрестностях села выявлены археологические памятники: Базарно-Матакские селища I и II (именьковская культура и болгарский домонгольский период).

Среди известных уроженцев села: А.В.Гнеденков (1921–1998) — административно-партийный деятель, 1-й секретарь Аксубаевского райкома (в 1956–1961 гг.), заведующий отделом организационно-партийной работы Татарского обкома КПСС (в 1961–1981 гг.), депутат Верховного Совета ТАССР (в 1963–1985 гг.); И.Н.Залялов (р. 1953) — ветеринарный патологоанатом, доктор ветеринарных наук, заслуженный ветеринарный врач РТ; С.М.Крайнов (1920–2005) — танкист, гвардии майор, Герой Советского Союза, его именем названа улица села; Л.И.Никошин (1923–1989) — хирург, доктор медицинских наук; Р.С.Хисматуллин (р. 1953) — кандидат биологических наук, заслуженный работник сельского хозяйства РТ и РФ, заместитель министра сельского хозяйства и продовольствия РТ (в 1992–1995 гг.).

С селом связана жизнь и деятельность Н.Б.Бакирова (р. 1944) — кандидата сельскохозяйственных наук, заслуженного работника сельского хозяйства РТ, председателя исполкома Алькеевского райсовета (в 1977–



И.Н.Залялов



С.М.Крайнов



Р.С.Хисматуллин

1982 гг.), первого секретаря Алькеевского райкома КПСС (в 1982–1990 гг.), руководителя аппарата Кабинета министров РТ (в 1995–1998 гг.); А.М.Залакова (р. 1949) — административно-хозяйственного работника, инженера, заместителя управляющего Алькеевским отделением «Сельхозтехники» (в 1971–1975 гг.), генерального директора АО «Татмелиорация»; С.Х.Нафиева (1941–2004) — кандидата юридических наук, заслуженного юриста ТАССР и РФ, прокурора Алькеевского района (в 1979–1982 гг.), прокурора РТ (в 1992–2000 гг.), председателя Конституционного суда РТ (в 2000–2004 гг.).

Число жителей: в 1782 г. — 135 душ мужского пола; 1859 г. — 1249, 1897 г. — 1908, 1908 г. — 2048, 1920 г. — 2196, 1926 г. — 2084, 1938 г. — 1818, 1949 г. — 1580, 1958 г. — 2272, 1970 г. — 2818, 1979 г. — 2965, 1989 г. — 4175, 2002 г. — 5329, 2010 г. — 5899, 2015 г. — 6248 чел. (татары — 70%, русские — 22%).

**АБДУ́Л-САЛМА́НЫ** (Абдул Салманы), деревня в верховье р. Салманка, в 17 км к западу от с. Базарные Матаки. В дореволюционных источниках упоминается также под названием Вершина Салман; местное население использует название Морзалар Салманы. Основана в 1797 г. переселившимися из Старых Салман потомками музр Чепкеевых (Чапкуновых). В 1-й половине 19 в. жители относились к категории государственных крестьян (бывшие служилые татары и казённые крестьяне). Основные занятия жителей в этот период — земледелие и скотоводство. В 1790-х гг. в деревне построена мечеть, в 1873 г. вместо неё сооружена новая (действо-



1



2



3



4



5

с.Базарные Матаки. 1. Мемориал Воину-освободителю; 2. Мемориал труженикам тыла; 3. Административное здание; 4. Центральная районная больница; 5. Районный суд.





вала до 1937 г.). В начале 20 в. функционировали мектеб (в 1895 г. обучалось 15 мальчиков), 2 бакалейные лавки.

До 1920 г. деревня входила в Базарно-Матаковскую волость Спасского уезда Казанской губернии. С 1920 г. в составе Спасского кантона ТАССР. С 10.8.1930 г. в Алькеевском, с 1.2.1963 г. в Куйбышевском, с 12.1.1965 г. в Алькеевском районах. Ныне входит в состав Староматаковского сельского поселения.

В 1930 г. в деревне организован колхоз «Ударник», с 1950 г. в составе колхоза им. Ворошилова, с 1959 г. — совхоза «Салмановский», с 1963 г. — откормсовхоза «Алькеевский», в 1985–2005 гг. — совхоза «Труженик». Жители работают преимущественно в подразделении ОАО «Красный Восток Агро», занимаются полеводством, мясо-молочным скотоводством. В деревне действуют сельский клуб, фельдшерско-акушерский пункт. В 1996 г. открыта мечеть, в 2017 г. — памятник, посвященный основателям деревни.

Рядом с деревней располагается площадка с колодцем, почитаемая местными жителями как святое место и используемая для жертвоприношений. По преданиям здесь останавливалось посольство Ибн Фадлана.

Число жителей: в 1859 г. — 211, 1897 г. — 255, 1908 г. — 290, 1921 г. — 266, 1926 г. — 182, 1938 г. — 236, 1949 г. — 255, 1958 г. — 189, 1970 г. — 240, 1979 г. — 216, 1989 г. — 75, 2002 г. — 63, 2010 г. — 51, 2015 г. — 48 чел. (татары).

**АНИНЫ САЛМАНЫ**, деревня на р. Салманка, в 16 км к северо-западу от с. Базарные Матаки. В дореволюционных источниках упоминается также под названием д. Аннина. Основана в конце 18 в. До 1861 г. жители относились к категории помещичьих крестьян (в 19 в. помещиками были А.Н.Мельгунова, в замужестве Желтухина, её сын В.Ф.Желтухин (1783–1848) — участник сражения под Аустерлицем 1805 г., статский советник, Казанский губернский предводитель дворянства (с 1846 г.), кавалер ордена Святой Анны 2-й степени; их наследники — Желтухины, Теренины). Основные занятия жителей в этот период — земледелие и скотоводство.

В начале 20 в. в деревне функционировали ветряная мельница, 2 бакалейные лавки. В этот период земельный надел сельской общины составлял 648 дес. Деревня относилась к приходу Спасской церкви с. Салманы.

До 1920 г. деревня входила в Базарно-Матаковскую волость Спасского уезда Казанской губернии. С 1920 г. в составе Спасского кантона ТАССР. С 10.8.1930 г. в Спасском, с 10.2.1935 г. в Алькеевском, с 1.2.1963 г. в Куйбышевском, с 12.1.1965 г. в Алькеевском районах. Ныне входит в состав Салманского сельского поселения.

В 1931 г. в деревне организован колхоз «Встреча», в 1950 г. переименован в колхоз «Сила», в 1957 г. реорганизован в 1-е отделение совхоза «Салмановский», с 1988 г. входил в состав выделившегося из него совхоза «Хлебодаровский». В 2002–2003 гг. СХПК «Хлебодаровский». Жители работают преимущественно в подразделении ОАО «Красный Восток Агро», занимаются полеводством, мясо-молочным скотоводством. В 1987 г. в деревне открыта начальная школа (в 1991 г. построено новое здание), в 2011 г. закрыта.

Число жителей: в 1859 г. — 385, 1897 г. — 460, 1908 г. — 540, 1920 г. — 472, 1926 г. — 320, 1938 г. — 197, 1949 г. — 149, 1958 г. — 135, 1970 г. — 112, 1979 г. — 79, 1989 г. — 76, 2002 г. — 86, 2010 г. — 85, 2015 г. — 76 чел. (русские).

**АППАКОВО** (Аппак), село на границе с Ульяновской областью, в 46 км к югу от с. Базарные Матаки. Основано в конце 17 в., впервые упоминается в 1710 г. В дореволюционных источниках называется также Среднее Аппаково. До 1861 г. жители относились к категории государственных крестьян (бывшие ясачные татары, экономические крестьяне). Основные занятия жителей в этот период — земледелие, скотоводство, был распространён бондарный промысел. В 1867 г. построена мечеть (функционировала до 1937 г.), при ней действовал мектеб (в 1886 г. обучалось 33 мальчика и 20 девочек, в 1895 г. — 15 и 10 соответственно). В 1875 г. в селе открыт православный приход, в 1892 г. — церковно-приходская школа (в 1903 г. обучалось 19 мальчиков и 4 девочки). В 1899 г. на средства купцов А.П.Селиванова, А.Л.Векшина по проекту казанского губернского и епархиального архи-



д. Абдул-Салманы. Открытие памятника основателям деревни (2017 г.).



с. Аппаково. Дом культуры.





тектора Ф.Н.Малиновского построена деревянная церковь Покрова Пресвятой Богородицы (закрыта в 1930-х гг., первоначальный облик утрачен, не действует). В начале 20 в. в селе функционировали 7 ветряных мельниц, 6 мелочных лавок. В этот период земельный надел сельской общины составлял 1865 дес.

До 1920 г. село входило в Юхмачинскую волость Спасского уезда Казанской губернии. С 1920 г. в составе Спасского кантона ТАССР. С 10.8.1930 г. в Алькеевском, с 10.2.1935 г. в Кузнечихинском, с 12.2.1944 г. в Юхмачинском, с 7.12.1956 г. в Кузнечихинском, с 28.10.1960 г. в Алькеевском, с 1.2.1963 г. в Куйбышевском, с 12.1.1965 г. в Алькеевском районах. В 1930-х гг. произошло административное разделение села на два населённых пункта — Татарское Аппаково и Русское Аппаково. 16.4.1965 г. они были объединены. Ныне центр Аппаковского сельского поселения.

В 1929 г. в селе организован колхоз «Кызыл сэхрэ» (первый председатель — З.З.Зарипов), в 1930 г. — колхоз «Красный Восток», в 1935 г. вошёл в состав колхоза «Кызыл сэхрэ». С 1943 г. в Русском Аппаково организован отдельный колхоз «Красный поход». С 1950 г. в селе находилась центральная усадьба созданного на их базе колхоза «Дружба» (в 1971–1976 гг. — отделение №1 колхоза «Заветы Ильича»). В 2002–2004 гг. СХПК «Дружба». Жители работают преимущественно в подразделении ОАО «Красный Восток Агро», занимаются

полеводством, мясо-молочным скотоводством. В селе действуют начальная школа (до 2009 г. неполная средняя; филиал Юхмачинской средней школы), детский сад (с 2013 г.), дом культуры (с 1985 г.), библиотека, фельдшерско-акушерский пункт, мечеть «Гайса» (с 2011 г.).

Среди известных уроженцев села: Н.Ф.Пестонов (1899–1974) — гвардии старший сержант, полный кавалер ордена Славы, в селе в память о нём на здании дома культуры установлена мемориальная доска, похоронен на местном кладбище; И.И.Шарипов (р. 1960) — агроном, лауреат Государственной премии РТ.

Число жителей: в 1782 г. — 184 души мужского пола; 1859 г. — 1190, 1897 г. — 1831, 1908 г. — 2180, 1920 г. — 2391, 1926 г. — 1310, 1949 г. — 917, 1958 г. — 742, 1970 г. — 848, 1979 г. — 528, 1989 г. — 452, 2002 г. — 375, 2010 г. — 332, 2015 г. — 310 чел. (татары).



Н.Ф.Пестонов

**БИБАЕВО-ЧЕЛНЫ́** (Бибай Чаллысы), деревня на р. Челнинка (правый приток р. Актая), в 16 км к северо-востоку от с. Базарные Матаки. Основана в 1740-х гг. переселенцами из Старых Челнов во главе с Бибаем Белкеевым. В дореволюционных источниках упоминается также под названиями Челны Бибаевы Татарские, Бизяевы Челны, Бабаевы Челны. В 1-й половине 19 в. жители относились к категории государственных крестьян (из бывших служилых татар, в том числе крещёных). Основные занятия жителей в этот период — земледелие и скотоводство. В 1851 г. в деревне построена мечеть (предыдущая открыта не позднее 1840 г.). В 1892 г. вследствие ветхости старой сооружена новая мечеть (действовала до 1937 г., до 2009 г. в здании размещался сельский клуб). В начале 20 в. в деревне функционировали мектеб (в 1895 г. обучалось 15 мальчиков и 7 девочек), ветряная мельница, 3 мелочные лавки. В этот период земельный надел сельской общины составлял 1269,4 дес.

До 1920 г. деревня входила в Ромодановскую волость Спасского уезда Казанской губернии. С 1920 г. в составе Спасского кантона ТАССР. С 10.8.1930 г. в Алькеевском, с 1.2.1963 г. в Куйбышевском, с 12.1.1965 г. в Алькеевском районах. Ныне входит в состав Старочелнинского сельского поселения.

В 1929 г. в деревне организован колхоз «Кызыл Актая», с 1957 г. в составе совхоза «Актайский», с 1979 — совхоза «Ярыш», в 1989–2003 гг. — совхоза «Челнинский». Жители работают преимущественно в



1



2



3

с. Аппаково. 1. Улица села; 2. Мечеть «Гайса»; 3. Церковь Покрова Пресвятой Богородицы (проект, 1890-е гг.).



подразделении ОАО «Красный Восток Агро», занимаются полеводством, мясо-молочным скотоводством. В деревне действуют сельский клуб (с 2009 г. в здании бывшей начальной школы, в 2016 г. построено новое здание), фельдшерско-акушерский пункт, мечеть (с 1996 г.).

Среди известных уроженцев деревни: М.М.Мусин (1923–1994) — партийный работник, журналист, кандидат философских наук, заслуженный работник культуры РСФСР, секретарь Татарского обкома ВЛКСМ (в 1951–1954 гг.), редактор журнала «Коммунист Татарии» (в 1959–1969 гг.), заведующий отделом культуры Татарского обкома КПСС (в 1969–1984 гг.), депутат Верховного Совета ТАССР (в 1960–1965 гг.).

Число жителей: в 1782 г. — 67 душ мужского пола; 1859 г. — 432, 1897 г. — 671, 1908 г. — 674, 1920 г. — 813, 1926 г. — 648, 1938 г. — 547, 1949 г. — 462, 1958 г. — 442, 1970 г. — 434, 1979 г. — 348, 1989 г. — 189, 2002 г. — 155, 2010 г. — 124, 2015 г. — 134 чел. (татары).

**БОЛЬШАЯ ПОЛЯНА** (Зур Алан), деревня в верховье р. Шиятоша, в 41 км к юго-западу от с. Базарные Матаки. Основана в 1930-х гг.

Со времени основания в составе Кузнечихинского района, с 19.2.1944 г. в Юхмачинском, с 7.12.1956 г. в Кузнечихинском, с 28.10.1960 г. в Алькеевском, с 1.2.1963 г. в Куйбышевском, с 12.1.1965 г. в Алькеевском районах. Ныне входит в состав Шибашинского сельского поселения.

В 1931 г. в деревне организован колхоз «Красная речка» (первый председатель — В.Прынцов). В 1951 г. вошёл в состав колхоза «Спартак». В 1959–2001 гг. в составе укрупнённого колхоза «Трудовик».

Число жителей: в 1938 г. — 270, 1949 г. — 188, 1958 г. — 172, 1970 г. — 153, 1979 г. — 80, 1989 г. — 30, 2002 г. — 5 чел. (русские), в 2010 г. — постоянное население отсутствует.

**БОРИСКИНО**, село на р. Малый Черемшан, в 25 км к юго-востоку от с. Базарные Матаки. Основано в конце

17 в. некрещёными чувашами во главе с Бориской Баситовым (первые упоминания 1710 г.). В дореволюционных источниках упоминается также под названием Борисово. До 1861 г. жители относились к категории государственных крестьян (из бывших ясачных чувашей). Основные занятия жителей в этот период — земледелие и скотоводство, был распространён плотничный промысел. С 1898 г. в селе действовала земская школа, позднее — школа Министерства народного просвещения (обучалось около 25 детей). В начале 20 в. в селе функционировали 2 мелочные лавки. В этот период земельный надел сельской общины составлял 1488,6 дес. Село относилось к приходу Успенской церкви с. Русский Студенец.

До 1920 г. село входило в Нижне-Алькеевскую волость Спасского уезда Казанской губернии. С 1920 г. в составе Спасского кантона ТАССР. С 10.8.1930 г. в Алькеевском, с 19.2.1944 г. в Юхмачинском, с 7.12.1956 г. в Алькеевском, с 1.2.1963 г. в Куйбышевском, с 12.1.1965 г. в Алькеевском районах. Ныне центр Борискинского сельского поселения.

В 1931 г. в селе организован колхоз «Искра» (первый председатель — В.П.Воронцов), в 1957 г. вошёл в состав совхоза «Энергетик». С 1966 г. село — центральная усадьба совхоза «Мир». В 2002–2004 гг. СХПК «Мир». Жители работают преимущественно в подразделении ОАО «Красный Восток Агро», занимаются полеводством, мясо-молочным скотоводством. В 1937 г. начальная школа преобразована в семилетнюю, в 1982 г. — в среднюю



с. Борискино. 1. Средняя школа; 2. Открытие Мемориала жителям села — участникам Великой Отечественной войны (2017 г.); 3. Административно-культурное здание; 4. Молеальный дом Рождества Христова.



Г.Ф.Булатова



Д.К.Каюмов



И.И.Махмутова



Р.И.Мутыгуллина



Р.Х.Хамадиев

(построено новое здание). В селе действуют детский сад (с 1988 г.), дом культуры (с 2000 г. при нём функционирует фольклорный ансамбль «Салкус», организатор — А.Н.Дмитриева), библиотека, фельдшерско-акушерский пункт, моельный дом Рождества Христова (с 1995 г.).

В окрестностях села выявлены археологические памятники: Борискинские курган, поселения I и II (срубная культура бронзового века), Борискинские селища I и II (булгарский домонгольский период).

Число жителей: в 1782 г. — 98 душ мужского пола; 1859 г. — 530, 1897 г. — 966, 1908 г. — 1154, 1920 г. — 1120, 1926 г. — 813, 1938 г. — 692, 1949 г. — 518, 1958 г. — 695, 1970 г. — 826, 1979 г. — 708, 1989 г. — 552, 2002 г. — 493, 2010 г. — 431, 2015 г. — 505 чел. (чуваши).

**ВАХИТОВА МУЛЛАНҮРА ЙМЕНИ** (Мулламур Вахитов), деревня в верховье р. Шиятоша, в 41 км к юго-западу от с. Базарные Матаки. Основана в 1934 г. в результате отделения от д. Татарские Шибашы.

Со времени основания в составе Алькеевского района. С 10.2.1935 г. в Кузнечихинском, с 19.2.1944 г. в Юхмачинском, с 7.12.1956 г. в Кузнечихинском, с 28.10.1960 г. в Алькеевском, с 1.2.1963 г. в Куйбышевском, с 12.1.1965 г. в Алькеевском районах. Ныне входит в состав Шибашинского сельского поселения.

В 1934 г. организован колхоз им. М.Вахитова (первый председатель — А.Ахметшин), в 1950 г. вошёл в состав колхоза им. Тукая, с 1958 г. в составе укрупнённого колхоза «Трудовик». В 2001–2002 гг. СХПК «Чиябаш». Жители работают преимущественно в подразделении ОАО «Красный Восток Агро», занимаются полеводством, мясо-молочным скотоводством. В деревне действуют сельский клуб (с 1988 г.), фельдшерско-акушерский пункт.

Число жителей: в 1938 г. — 193, 1949 г. — 208, 1958 г. — 200, 1970 г. — 231, 1979 г. — 183, 1989 г. — 136, 2002 г. — 107, 2010 г. — 69, 2015 г. — 62 чел. (татары).

**ВЁРХНЕЕ АЛЬКЁЕВО** (Югары Элки), село на р. Ата, в 19 км к югу от с. Базарные Матаки. Основано в середине 17 в. В 1-й половине 19 в. жители относились к категории государственных крестьян (бывшие ясачные, в том числе крещёные татары). Основные занятия жителей в этот период — земледелие и скотоводство. По све-

дениям 1834 г., в селе действовала мечеть, в 1876 г. вместо неё построена новая. В начале 20 в. работало 2 мечети (в 1930-х гг. закрыты, минареты спилены, здания переданы школе и сельскому клубу). В начале 20 в. в селе функционировали мектеб (в 1886 г. обучалось 42 мальчика, в 1895 г. — 32 мальчика и 8 девочек), русско-татарская школа (1909 г.), 5 мелочных лавок. В этот период земельный надел сельской общины составлял 2090,5 дес. В 1911 г. большая часть села была уничтожена в результате пожара.

До 1920 г. село входило в Нижне-Алькеевскую волость Спасского уезда Казанской губернии. С 1920 г. в составе Спасского кантона ТАССР. С 10.8.1930 г. в Алькеевском, с 19.2.1944 г. в Юхмачинском, с 7.12.1956 г. в Алькеевском, с 1.2.1963 г. в Куйбышевском, с 12.1.1965 г. в Алькеевском районах. Ныне входит в состав Нижнеалькеевского сельского поселения.

В 1930 г. в селе организован колхоз «Яна юл» (первый председатель — И.Шигапов), в 1951 г. вошёл в состав колхоза «Яшь Куч». С 2005 г. ООО «Яшь Куч». Жители работают преимущественно в ООО «Яшь Куч», занимаются полеводством, мясо-молочным скотоводством. В селе действуют начальная школа (здание построено в 1965 г., с 2006 г. филиал Нижнеалькеевской средней школы), детский сад (с 1965 г.), сельский клуб (в 1982 г. построено новое здание, работают коллективы: с 2009 г. фольклорный — «Тургай», с 2015 г. самодеятельный театральный — «Нур», руководитель обоих — Ф.Т.Минга-



с. Верхнее Алькеево. р. Ата.





зова), библиотека, фельдшерско-акушерский пункт, мечеть «Дамир» (с 2004 г.).

В окрестностях села выявлен археологический памятник — селище болгарского периода.

Среди известных уроженцев села: Г.Ф.Булатова (1906–1985) — актриса Татарского академического театра им. Г.Камала, народная артистка ТАССР и РСФСР; Д.К.Каюмов (р. 1936) — административно-хозяйственный деятель, заслуженный работник сельского хозяйства РТ, 1-й секретарь Алькеевского (с 1970 г.) и Арского (с 1982 г.) райкомов КПСС, председатель Государственного комитета РТ по труду и социальным вопросам (в 1988–1996 гг.), начальник Федеральной государственной семеноводческой инспекции по РТ (в 1999–2008 гг.); И.И.Махмутова (р. 1939) — актриса, режиссёр, драматург, художественный руководитель Татарского республиканского передвижного театра (в 1991–1993 гг.), народная артистка ТАССР, заслуженная артистка РСФСР; Р.И.Мутыгуллина (р. 1950) — актриса, народная артистка ТССР, заслуженная артистка РФ.

Число жителей: в 1782 г. — 108 душ мужского пола; 1859 г. — 767, 1897 г. — 1008, 1908 г. — 1189, 1926 г. — 729, 1938 г. — 879, 1949 г. — 718, 1958 г. — 868, 1970 г. — 692, 1979 г. — 579, 1989 г. — 413, 2002 г. — 370, 2010 г. — 276, 2015 г. — 286 чел. (татары).

**ВЕРХНЕЕ АЛЬМУРЗИНО** (Югары Элморза), село на р. Юмачка, в 33 км к югу от с. Базарные Матаки. В дореволюционных источниках упоминается также под названием Новое Альмурзино. Основано в середине 18 в. на землях, пожалованных в 1692 г. ясачным татарам во главе с Девлеткой Размамеевым из д. Старое Альмурзино. До 1861 г. жители относились к категории государственных крестьян (из бывших ясачных). Основные занятия жителей в этот период — земледелие и скотоводство, был распространён бондарный промысел. В 1875 г. построена новая мечеть (предыдущая возведена не позднее 1820 г.), действовавшая до 1935 г. (в 1959 г. снесена).



*с. Верхнее Альмурзино. День села (2015 г.).*

В начале 20 в. в селе функционировали мектеб (в 1895 г. обучалось 23 девочки и 12 мальчиков), 2 мельницы, 2 мелочные лавки.

До 1920 г. село входило в Успенско-Юхмачинскую волость Спасского уезда Казанской губернии. С 1920 г. в составе Спасского кантона ТАССР. С 10.8.1930 г. в Алькеевском, с 10.2.1935 г. в Кузнечихинском, с 19.2.1944 г. в Юхмачинском, с 7.12.1956 г. в Кузнечихинском, с 28.10.1960 г. в Алькеевском, с 1.2.1963 г. в Куйбышевском, с 12.1.1965 г. в Алькеевском районах. Ныне входит в состав Юхмачинского сельского поселения.

После 1917 г. в селе открыта начальная школа (в 1935–1959 гг. располагалась в здании мечети), в 1951 г. преобразована в семилетнюю, в 1959 г. — в восьмилетнюю (построено новое здание), в 1989 г. — в неполную среднюю (в 1985 г. построено новое здание), в 2001 г. — в среднюю. В 1929 г. в селе организован колхоз «Эшче», в 1930 г. переименован в колхоз «Яна тормыш». С 1957 г. в составе колхоза «Заветы Ильича». В 1997–2004 гг. СХПК «Татарстан». Жители работают преимущественно в подразделении ОАО «Красный Восток Агро», занимаются полеводством и мясо-молочным скотоводством. В селе действуют детский сад (с 1988 г.), дом культуры (в 1989 г. построено новое здание, с 2001 г. работает театральный коллектив «Умырзая», в 2014 г. получил статус народного, руководитель — Л.З.Муратова), библиотека, фельдшерско-акушерский пункт, мечеть (с 1990 г.).

В окрестностях села выявлены археологические памятники: 3 поселения и 2 кургана (срубная и именковская археологические культуры), 3 селища и вал с рвами длиной 750 м (булгарский домонгольский период). В 2 км от села находится древнее кладбище «Иске каберлек» с каменными булгарскими домонгольскими надгробиями.

Среди известных уроженцев села: Р.Х.Хамадеев (1946–2003) — ветеринарный вирусолог, доктор ветеринарных наук, профессор, заслуженный деятель науки РТ, лауреат Государственной премии РТ.

Число жителей: в 1782 г. — 64 души мужского пола; 1859 г. — 438, 1897 г. — 662, 1908 г. — 788, 1926 г. — 550, 1938 г. — 518, 1949 г. — 552, 1958 г. — 571, 1970 г. — 807, 1979 г. — 723, 1989 г. — 518, 2002 г. — 434, 2010 г. — 374, 2015 г. — 365 чел. (татары).

**ВЕРХНЕЕ КАЧЕЕВО** (Югары Кәчи), деревня на р. Шия (бассейн р. Малый Черемшан), в 38 км к югу от с. Базарные Матаки. Основана в начале 18 в. До 1860-х гг. жители относились к категории государственных крестьян (из бывших ясачных чувашей и казённых поселян). Основные занятия жителей в этот период — земледелие и скотоводство. В начале 20 в. в деревне функционировали земская школа (в 1903 г. обучалось 32 мальчика и 5 девочек), 4 мельницы, 3 мелочные лавки.



В этот период земельный надел сельской общины составлял 1330 дес. Деревня относилась к приходу Покровской церкви с. Нижнее Качеево.

До 1920 г. деревня входила в Успенско-Юхмачинскую волость Спасского уезда Казанской губернии. С 1920 г. в составе Спасского кантона ТАССР. С 10.8.1930 г. в Алькеевском, с 10.2.1935 г. в Кузнечихинском, с 19.2.1944 г. в Юхмачинском, с 7.12.1956 г. в Кузнечихинском, с 28.10.1960 г. в Куйбышевском, с 12.1.1965 г. в Алькеевском районах. Ныне входит в состав Нижнекачеевского сельского поселения.

В начале 1930-х гг. в деревне организован колхоз «Малалла», с 1958 г. в составе колхоза «Черемшан». В 2002–2004 гг. СХПК «Черемшан». Жители работают преимущественно в подразделении ОАО «Красный Восток Агро», занимаются полеводством, мясо-молочным скотоводством. В 1989–2017 гг. в деревне функционировал детский сад. Действуют начальная школа (филиал Нижне-Качеевской основной школы), дом культуры (с 1990 г.), фельдшерско-акушерский пункт. При доме культуры работают музей и вокальный ансамбль «Шанграв» (с 1990 г., руководитель — А.М. Миндрукова).



д. Верхнее Качеево. 1. Дом конца 19 – начала 20 в.; 2. Памятник односельчанам, павшим в годы Великой Отечественной войны; 3. Улица деревни.

Среди известных уроженцев деревни: Ю.И.Петрова (р. 1931) — ткачиха Чебоксарского хлопчатобумажного комбината, Герой Социалистического Труда, заслуженный работник промышленности Чувашской АССР, заслуженный работник текстильной и лёгкой промышленности РСФСР; А.И.Родионов (1908–1980) — контр-адмирал, кандидат военно-морских наук, участник Великой Отечественной войны, командир бригады подводных лодок на Тихоокеанском флоте (в 1943–1945 гг.), в сентябре 1945 г. участвовал в подписании Акта о безоговорочной капитуляции Японии на борту американского линкора «Миссури».



Ю.И.Петрова

Число жителей: в 1859 г. — 391, 1897 г. — 654, 1908 г. — 661, 1926 г. — 436, 1938 г. — 390, 1949 г. — 379, 1958 г. — 345, 1970 г. — 447, 1979 г. — 367, 1989 г. — 247, 2002 г. — 200, 2010 г. — 169, 2015 г. — 178 чел. (чуваша).

**ВЕРХНЕЕ КОЛЧУРИНО** (Югары Колчура), село на р. Инча (бассейн р. Малый Черемшан), в 23 км к юго-западу от с. Базарные Матаки. Основано в конце 17 — начале 18 в. чувашами, переселенцами из д. Еряпкино (Старое Иштубаево). В дореволюционных источниках упоминается также под названием Верхнее Иш-



с. Верхнее Колчурино. 1. Административно-культурное здание; 2. Улица села.





тубаево. В 1770-х гг. здесь проживали старокрещённые мурзы из рода Колчуриных. В 19 в. переселились русские крестьяне из д. Катюшино. До 1860-х гг. жители относились к категории государственных (из бывших ясачных чувашей, казённых поселян) и удельных крестьян. Основные занятия жителей в этот период — земледелие и скотоводство. В 1894 г. в селе построена деревянная церковь Рождества Христова (не сохранилась). В 1895 г. открыта церковно-приходская школа (в 1903 г. обучалось 40 мальчиков и 20 девочек). В начале 20 в. в селе функционировали 3 ветряные мельницы, крупообдирка, 4 мелочные лавки (каменное здание одной из них сохранилось). В 1907 г. организован подотдел монархической организации «Союз русского народа». В этот период земельный надел сельской общины составлял 2438,7 дес.

До 1920 г. село входило в Кузнечихинскую волость Спасского уезда Казанской губернии. С 1920 г. в составе Спасского кантона ТАССР. С 10.8.1930 г. в Алькеевском, с 10.2.1935 г. в Кузнечихинском, с 28.10.1960 г. в Куйбышевском, с 12.1.1965 г. в Алькеевском районах. Ныне центр Верхнеколчуриноского сельского поселения.

В 1923 г. в селе открыта начальная школа (в 1932 г. построено новое здание), в 1950 г. преобразована в семилетнюю, в 1958 г. — в восьмилетнюю (в 1959 г. при школе открыты вечерние классы для трудящейся молодежи; в 1960 г. построено новое здание), в 1999 г. — в среднюю (в 1994 г. построено новое здание), в 2015 г. закрыта. При школе работал историко-крае-

ведческий музей «Чувашский дом». В 1930 г. организован колхоз «Ваш совет», в 1939 г. переименован в «Красную Ниву», в 1957 г. преобразован в отделение №2 в составе совхоза «Правда». В 1977–2004 гг. село являлось центральной усадьбой выделившегося совхоза «Колчуринский». Жители работают преимущественно в ООО «Хузангаевское», занимаются полеводством, молочным скотоводством. В селе функционируют детский сад (с 1982 г.), дом культуры (с 1985 г., работает музыкальный фольклорный коллектив «Пилеш»), библиотека, фельдшерско-акушерский пункт.

В окрестностях села выявлены археологические памятники: Верхнеколчуринские селища I и II (булгарский домонгольский период).

Число жителей: в 1782 г. — 146 душ мужского пола; 1859 г. — 450, 1897 г. — 740, 1908 г. — 792, 1920 г. — 1226, 1926 г. — 1057, 1938 г. — 572, 1949 г. — 555, 1958 г. — 683, 1970 г. — 494, 1979 г. — 359, 1989 г. — 281, 2000 г. — 291, 2002 г. — 253, 2010 г. — 219, 2015 г. — 217 чел. (чувашы — 76%, русские — 22%).

**ВЁРХНИЕ МАТА́КИ** (Югары Матак), деревня в верховье р. Актай, в 10 км к юго-западу от с. Базарные Матаки. Известна с 1710 г. В дореволюционных источниках упоминается также под названием Чувашское Тюгульбаево. До 1860-х гг. жители относились к категории государственных крестьян (из бывших ясачных чувашей,



1



2

с. Верхнее Колчурино. 1. Торговая лавка конца 19 – начала 20 в.; 2. Историко-краеведческий музей «Чувашский дом».



1



2

д. Верхние Матаки. 1. Дом купца И.Г.Ярославлева; 2. Дом культуры.





казённых поселян и отставных солдат). Основные занятия жителей в этот период — земледелие и скотоводство. В начале 20 в. в деревне функционировали школа Братства святителя Гурия (в 1903 г. обучалось 23 мальчика и 8 девочек), 2 ветряные мельницы, кузница, 2 бакалейные лавки. В этот период земельный надел сельской общины составлял 1120,5 дес. Деревня относилась к приходу Рождественской церкви с. Старые Матаки.

До 1920 г. деревня входила в Базарно-Матаковскую волость Спасского уезда Казанской губернии. С 1920 г. в составе Спасского кантона ТАССР. С 10.8.1930 г. в Алькеевском, с 1.2.1963 г. в Куйбышевском, с 12.1.1965 г. в Алькеевском районах. Ныне входит в состав Староматаковского сельского поселения.

В 1930-е гг. в деревне организован колхоз им. Сталина, в 1957 г. преобразован в отделение №5 совхоза «Салмановский», с 1963 г. отделение откормсовхоза «Алькеевский», в 1985–2005 гг. в составе совхоза «Труженик». Жители работают преимущественно в подразделении ОАО «Красный Восток Агро», занимаются полеводством, свиноводством. В деревне действуют начальная школа (с 2006 г. филиал Староматаковской средней школы), дом культуры (здание построено в 1997 г.), фельдшерско-акушерский пункт. При доме культуры работают фольклорный ансамбль «Пилеш» (с 2015 г.), детский театральный коллектив (с 2013 г., организатор — Л.В.Кудряшова).

В деревне сохранился памятник историко-культурного наследия — дом купца И.Г.Ярославлева (начало 20 в.).

Число жителей: в 1782 г. — 93 души мужского пола; 1859 г. — 355, 1897 г. — 590, 1908 г. — 674, 1926 г. — 544, 1938 г. — 511, 1949 г. — 456, 1958 г. — 473, 1970 г. — 554, 1989 г. — 293, 2000 г. — 265, 2002 г. — 258, 2010 г. — 240, 2015 г. — 240 чел. (чуваши).

**ДЕМИДОВКА**, село на р. Салманка, в 18 км к северу от с. Базарные Матаки. Основано в 1-й половине 18 в.



д. Еряпкино. 1. Открытие памятника участникам Великой Отечественной войны в окрестностях деревни (2015 г.); 2. Книга Х.Паасонена «Gebräuche und Volksdichtung der Tschuwassen».

До 1860-х гг. жители относились к категории помещичьих крестьян, принадлежали дворянам Демидовым (в 1-й половине 19 в. помещиком был А.А.Демидов — гвардии поручик в отставке, Спасский уездный предводитель дворянства, кавалер ордена Святого Станислава 2-й степени). Основные занятия жителей в этот период — земледелие и скотоводство. В начале 20 в. в селе функционировали ветряная мельница, 2 мелочные лавки. В этот период земельный надел сельской общины составлял 683 дес. Село относилось к приходу церкви Казанской Божией Матери с. Старосельское.

До 1920 г. село входило в Ромодановскую волость Спасского уезда Казанской губернии. С 1920 г. в составе Спасского кантона ТАССР. С 10.8.1930 г. в Алексеевском, с 10.2.1935 г. в Алькеевском, с 1.2.1963 г. в Куйбышевском, с 12.1.1965 г. в Алькеевском районах. Ныне входит в состав Салманского сельского поселения.

В 1922 г. в селе организованы сельхозартели «Демидовская — 1» и «Демидовская — 2», в 1931 г. — колхоз «Красный ударник», в 1957 г. вошёл в состав совхоза «Салмановский». С 1988 г. в составе совхоза «Хлебодаровский». В 2002–2003 гг. СХПК «Хлебодаровский». Жители работают преимущественно в подразделении ОАО «Красный Восток Агро». В селе действуют сельский клуб (при нём с 1992 г. работает вокальный ансамбль «Рябинушка», руководитель — Д.А.Туров), фельдшерско-акушерский пункт.

Число жителей: в 1859 г. — 289, 1897 г. — 363, 1908 г. — 398, 1926 г. — 201, 1938 г. — 148, 1949 г. — 124, 1958 г. — 89, 1970 г. — 119, 1979 г. — 115, 1989 г. — 115, 2002 г. — 131, 2010 г. — 114, 2015 г. — 129 чел. (русские).

**ЕРЯПКИНО**, деревня на р. Бурнайка, в 15 км к югу от с. Базарные Матаки. Основана в конце 17 в. безьясачными чувашами во главе с Иштыбайкой Ахтубаевым, переселившимися из д. Андреево Свияжского уезда. В дореволюционных источниках упоминается также под названием Старое Иштубаево. До

1860-х гг. жители относились к категории государственных крестьян (бывшие ясачные, экономические, казённые поселяне, чувашы и русские). Основные занятия жителей в этот период — земледелие и скотоводство. В 1898 г. открыта школа Братства святителя Гурия (в 1903 г. обучалось 15 мальчиков и 5 девочек). До 1903 г. деревня относилась к приходу церкви Николая Чудотворца в с. Сихтерьма (ныне с. Сиктерме–Хузангаево). После 1903 г. построена Троицкая церковь (не сохранилась). В начале 20 в. в де-





ревне функционировали 3 мелочные лавки. В этот период земельный надел сельской общины составлял 2702 дес. В 1898–1902 гг. во время экспедиции по сбору материалов деревню посетил финский языковед, фольклорист и этнолог Х.Паасонен, результаты его исследований частично опубликованы в книге «Gebräuche und Volksdichtung der Tschuwassen» («Обычаи и народная поэзия чувашей», Хельсинки, 1949).

До 1920 г. деревня входила в Алькеевскую волость Спасского уезда Казанской губернии. С 1920 г. в составе Спасского кантона ТАССР. С 10.8.1930 г. в Алькеевском, с 1.2.1963 г. в Куйбышевском, с 12.1.1965 г. в Алькеевском районах. До 2004 г. входила в состав Чувашско-Бурнаевского сельского поселения. 9.9.2004 г. постановлением Государственного Совета РТ исключена из учётных данных.

В 1930 г. в деревне организован колхоз «Пчела», в 1957 г. вошёл в состав колхоза им. Ленина (работали кролиководческая, овцеводческая, молочная, куриная фермы). С 1987 г. колхоз «Прогресс». С 1996 г. СХПК «Якты Куль».

В окрестностях деревни выявлены археологические памятники: Еряпкинские болгарские селища I (золотоордынский период), II и III (домонгольский период).

Число жителей: в 1782 г. — 48 душ мужского пола; 1859 г. — 566, 1897 г. — 892, 1908 г. — 815, 1920 г. — 878, 1926 г. — 526, 1938 г. — 356, 1949 г. — 303, 1958 г. — 378, 1970 г. — 211, 1979 г. — 135, 1989 г. — 27, 2002 г. — 7 (чувашаи, русские), в настоящее время постоянное население отсутствует.

**КАРАКУЛІ** (Каракул), село в 2 км от р. Малый Черемшан, в 45 км к югу от с. Базарные Матаки. Основано в середине 18 в. В дореволюционных источниках упоминается также под названиями Новое Апаково, Чёрное Озеро. В 1-й половине 19 в. жители относились к категории государственных крестьян (бывшие ясачные чувашаи, казённые поселяне, в том числе русские и крещёные татары). Основные занятия жителей в этот период — земледелие, скотоводство, был распространён кузнечный промысел. В 1884 г. открыта школа Братства святителя Гурия (первоначально обучалось 17 детей, в 1903 г. — 35 мальчиков). В начале 20 в. в селе функционировали 3 мелочные лавки. В этот период земельный надел сельской общины составлял 834 дес. Село относилось к приходу Покровской церкви с. Апаково. В начале 20 в. часть чувашей приняла ислам.

До 1920 г. село входило в Юхмачинскую волость Спасского уезда Казанской губернии. С 1920 г. в составе Спасского кантона ТАССР. С 10.8.1930 г. в Алькеевском, с 10.2.1935 г. в Кузнечихинском, с 8.6.1944 г. в Юхмачинском, с 7.12.1956 г. в Кузнечихинском, с 28.10.1960 г. в Алькеевском, с 1.2.1963 г. в Куйбышевском, с 12.1.1965 г.

в Алькеевском районах. Ныне входит в состав Аппаковского сельского поселения.

В 1930-е гг. в селе организован колхоз «Новая жизнь», в 1958 г. вошёл в состав колхоза «Дружба». В 2002–2004 гг. СХПК «Дружба». Жители работают преимущественно в подразделении ОАО «Красный Восток Агро», занимаются полеводством, молочным скотоводством. В 1933 г. в селе открыт сельский клуб, в 1975 г. построено новое здание. Действуют начальная школа (филиал Юхмачинской средней школы, до 2009 г. неполная средняя), дом культуры, библиотека, фельдшерско-акушерский пункт. В окрестностях села выявлены залежи песка, имеющие перспективу промышленной добычи.

В окрестностях села обнаружено 5 археологических памятников разного типа (срубная культура и болгарский период).

Число жителей: в 1859 г. — 533, 1897 г. — 634, 1908 г. — 783, 1920 г. — 743, 1926 г. — 656, 1938 г. — 329, 1949 г. — 465, 1958 г. — 563, 1970 г. — 548, 1979 г. — 439, 1989 г. — 333, 2002 г. — 274, 2010 г. — 205, 2015 г. — 216 чел. (чувашаи).

**КАРАМАЛЫ**, село в бассейне р. Малый Черемшан, в 25 км к юго-востоку от с. Базарные Матаки. Основано в 1720-х гг. переселенцами из д. Старое Камкино. В дореволюционных источниках упоминается также под названием Исанбаево. В 1-й половине 19 в. жители от-



с. Карамалы. 1. Административно-социальное здание; 2. Старая мечеть (1879 г.).



носились к категории государственных крестьян (бывшие служилые татары). Основные занятия жителей в этот период — земледелие и скотоводство. В 1879 г. построена мечеть, открыт мектеб (в 1886 и 1895 гг. обучалось 40 мальчиков). В начале 20 в. в селе функционировали 2 ветряные мельницы, 3 мелочные лавки. В этот период земельный надел сельской общины составлял 1200 дес.

До 1920 г. село входило в Марасинскую волость Спасского уезда Казанской губернии. С 1920 г. в составе Спасского кантона ТАССР. С 10.8.1930 г. в Билярском, с 10.2.1935 г. в Алькеевском, с 19.2.1944 г. в Юхмачинском, с 3.4.1945 г. в Алькеевском, с 1.2.1963 г. в Куйбышевском, с 12.1.1965 г. в Алькеевском районах. Ныне входит в состав Старокамкинского сельского поселения.

В начале 1930-х гг. в селе организован колхоз «Кызыл Байрак», в 1957 г. вошёл в состав совхоза «Энергетик», в 1967 г. — совхоз «Мир». С 1983 г. центральная усадьба колхоза «Кызыл Байрак». В 2002–2004 гг. СХПК «Карамала». Жители работают преимущественно в подразделении ОАО «Красный Восток Агро», занимаются полеводством, молочным скотоводством. В 1917 г. на базе мектеба в селе открыта начальная школа, в 1947 г. преобразована в семилетнюю, в 1962 г. — в восьмилетнюю, в 1990 г. — в неполную среднюю, в 1996 г. — в среднюю, в 2015 г. — в начальную, в 2016 г. закрыта (с 1954 г. часть



В.Ф.Валиев



Ф.К.Сайфуллин  
(Сайфи-Казанлы)



М.Ш.Туйбакин

школы размещалась в перестроенном здании мечети). В селе действуют дом культуры (с 1965 г.), библиотека, фельдшерско-акушерский пункт, мечеть (с 1992 г.). При доме культуры работают коллективы: театральный (с 1999 г.), детский хореографический (с 2013 г.), фольклорный (с 2015 г., все под руководством Р.Н.Хасаншина).

В окрестностях села выявлены 2 археологических памятника курганного типа.

Среди известных уроженцев села: Ф.К.Сайфуллин (Сайфи-Казанлы) (1888–1937) — писатель, публицист, журналист, литературовед, историк (репрессирован, реабилитирован посмертно).

Число жителей: в 1782 г. — 63 души мужского пола; в 1859 г. — 755, 1897 г. — 1174, 1908 г. — 1057, 1920 г. — 1216, 1926 г. — 757, 1949 г. — 694, 1958 г. — 602, 1970 г. — 621, 1979 г. — 394, 1989 г. — 290, 2002 г. — 279, 2010 г. — 204, 2015 г. — 238 чел. (татары).



1



2



3



4

с. Карамалы. 1. Дом культуры; 2. Фольклорный ансамбль; 3. Памятник односельчанам — участникам Великой Отечественной войны; 4. Мечеть.

**КАРГОПОЛЬ** (Каргалы), село на р. Актай, в 11 км к северу от с. Базарные Матаки. Основано в конце 17 — начале 18 в. на землях, полученных в 1685 г. в поместье князем Абдулом Яушевым и 5 служилыми мурзами. В 1-й половине 19 в. жители относились к категории государственных крестьян (бывшие служилые татары, в том числе крещёные). Основные занятия жителей в этот период — земледелие и скотоводство, был распространён бондарный промысел. В 1849 г. в селе построена мечеть, в 1892 г. её из-за ветхости разобрали и возвели новую. В 1886 г. в мектебе обучалось 40 мальчиков, в 1895 г. — 26 мальчиков и 16 девочек. В 1911 г. открылось медресе для девочек. В начале 20 в. в селе функционировали 5 мельниц, крупобирка, 3 ме-





лочные лавки. В этот период земельный надел сельской общины составлял 2386 дес.

До 1920 г. село входило в Ромодановскую волость Спасского уезда Казанской губернии. С 1920 г. в составе Спасского кантона ТАССР. С 10.8.1930 г. в Алькеевском, с 1.2.1963 г. в Куйбышевском, с 12.1.1965 г. в Алькеевском районах. Ныне центр Каргопольского сельского поселения.

В 1917 г. в селе открыта четырёхлетняя школа, в 1935 г. преобразована в семилетнюю, в 1957 г. — в начальную, в конце 1964 г. — в восьмилетнюю, в 1990 г. — в среднюю (в 2002 г. построено новое здание), в 2008 г. — в неполную среднюю. В 1930 г. организован колхоз «Степан Разин», в 1-й половине 1930-х гг. переименован в «Танк». В 1944 г. из его состава выделился колхоз им. Молотова (к нему в 1950 г. присоединён «Танк»), который в 1957 г. включён в совхоз «Салмановский». С 1981 г. отдельный совхоз «Каргопольский». В 2002–2003 гг. СХПК «Каргопольский». Жители работают преимущественно в подразделении ОАО «Красный Восток Агро», занимаются полеводством, молочным скотоводством. В 2003 г. этим ОАО введена в эксплуатацию мегаферма «Каргополь». В селе действуют детский сад (с 2002 г.), дом культуры, библиотека, фельдшерско-акушерский пункт (все — в многофункциональном центре, построенном в 1975 г. и реконструированном в 2013 г.), мечеть «Салих» (с 1993 г.). При доме культуры с 2008 г.

работают детский и взрослый фольклорные коллективы (руководитель обоих — Г.З.Хасаншина). В 2015 г. обустроен Парк отдыха им. Хаматвали.

Среди известных уроженцев села: Ф.В.Валиев (р. 1955) — заслуженный строитель РТ, почётный дорожник РФ, депутат Государственного Совета РТ (в 2009–2014 гг.); М.Ш.Туйбакин (1888–1918) — политический деятель, руководитель Астраханского мусульманского социалистического комитета, Мусульманского комиссариата при Астраханском губисполкоме (в 1917–1918 гг.), его именем были названы 1-й мусульманский советский пехотный полк, улица в Астрахани, речной пароход.

В окрестностях села выявлены археологические памятники: Каргопольские селища I и II (булгарский домонгольский период).

Рядом с селом сохранилось массовое захоронение жителей, умерших во время голода 1921–1922 гг.

Число жителей: в 1782 г. — 163 души мужского пола; 1859 г. — 815, 1897 г. — 296, 1908 г. — 1369, 1920 г. — 1436, 1926 г. — 869, 1938 г. — 893, 1949 г. — 718, 1958 г. — 663, 1970 г. — 727, 1979 г. — 618, 1989 г. — 511, 2002 г. — 466, 2010 г. — 423, 2015 г. — 460 чел. (татары).

**КАТЮШИНО**, деревня в верховье р. Утка, в 26 км к юго-западу от с. Базарные Матаки. Основана не позднее начала 18 в. До 1860-х гг. жители относились к категории помещичьих крестьян (в 19 в. принадлежали князю



с. Каргополь. 1. Мечеть «Салих»; 2. Парк отдыха им. Хаматвали; 3. Фольклорный ансамбль; 4. Многофункциональный центр; 5. Улица села.



А.С.Хованскому (1814–1885) — чисто-польскому и мамадышскому уездному предводителю дворянства в 1851–1865 гг.). Основные занятия жителей в этот период — земледелие и скотоводство, были распространены портняжный и плотничный промыслы. В начале 20 в. в деревне функционировали церковно-приходская школа (в 1903 г. обучалось 17 мальчиков и 1 девочка), ветряная мельница, 2 мелочные лавки. В этот период земельный надел сельской общины составлял 221 дес. Деревня относилась к приходу Покровской церкви с. Кузнечиха Спасского уезда.

До 1920 г. деревня входила в Кузнечихинскую волость Спасского уезда Казанской губернии. С 1920 г. в составе Спасского кантона ТАССР. С 10.8.1930 г. в Алькеевском, с 10.2.1935 г. в Кузнечихинском, с 28.10.1960 г. в Куйбышевском, с 12.1.1965 г. в Алькеевском районах. Ныне входит в состав Верхнеколчуринского сельского поселения.

В 1930 г. в деревне организован колхоз «13 лет Октября», в 1950 г. переименован в «Совет», в 1957 г. вошёл в состав совхоза «Правда», в 1977–2004 гг. в составе совхоза «Колчуринский».

Среди известных уроженцев деревни: Г.И.Филиппов (1904–1982) — Герой Советского Союза, наводчик противотанкового орудия, кавалер двух орденов Ленина, ордена Красной Звезды (в деревне в честь него установлена мемориальная доска, его именем названа улица в с. Базарные Матаки).

Число жителей: в 1859 г. — 563, 1897 г. — 614, 1908 г. — 788, 1920 г. — 883, 1926 г. — 654, 1938 г. — 416, 1949 г. — 352, 1958 г. — 389, 1976 г. — 301, 1979 г. — 199, 1989 г. — 104, 2002 г. — 56, 2010 г. — 24, 2015 г. — 17 чел. (русские).

**КОШКИ**, село на р. Бездна, в 23 км к юго-западу от с. Базарные Матаки. Основано в конце 17 в. чувашами и ясачными татарами. В дореволюционных источниках упоминается также под названием Троицкое Кошкино. До 1860-х гг. жители относились к категории государственных крестьян (бывшие экономические крестьяне, ясачные из крещёных чувашей). Основные занятия жителей в этот период — земледелие и скотоводство, были распространены вязание рыболовных сетей, мукомольный, кирпичный, плотничный и колёсный промыслы. Деревянная Троицкая церковь в селе построена в середине 18 в. В 1880–1889 гг. по проекту архитектора Г.В.Розена под руководством архитектора А.Е.Остовского возведена каменная церковь Троицы Живоначальной (памятник архитектуры республиканского значения в стиле русско-византийской эклектики, находится на реставрации). С начала 20 в. служба в ней проводилась и



Д.Д.Гайнетдинова



Г.И.Филиппов



А.А.Хисматов



Г.Ф.Шаропова

на чувашском языке. В 1872–1882 гг. в селе работала земская школа, с 1882 г. церковно-приходская (в 1882 г. обучалось 40 мальчиков, в 1903 г. — 40 мальчиков и 10 девочек). В 1909 г. открыт подотдел монархической организации «Союз русского народа». В начале 20 в. в селе функционировали 13 ветряных мельниц, крупобирка, казённая винная и 3 мелочные лавки, ежегодная ярмарка 6 декабря. В этот период земельный надел сельской общины составлял 3780,8 дес.

До 1920 г. село входило в Кузнечихинскую волость Спасского уезда Казанской губернии. С 1920 г. в составе Спасского кантона ТАССР. С 10.8.1930 г. в Спасском, с 10.2.1935 г. в Кузнечихинском, с 28.10.1960 г. в Куйбы-



с. Кошки. 1. Церковь Троицы Живоначальной; 2. Пруд на окраине села.



шевском, с 12.1.1965 г. в Алькеевском районах. Ныне центр Кошкинского сельского поселения.

В 1930-е гг. в селе организованы колхозы «Победа» и «Правда», в 1940 г. — МТС. В 1950 г. колхозы объединены в колхоз «Правда». С 1957 г. село — центральная усадьба укрупнённого совхоза «Правда». В 2002–2004 гг. СХПК «Правда». Жители работают преимущественно в подразделении ОАО «Красный Восток Агро», занимаются полеводством, молочным скотоводством. В 1950 г. начальная школа преобразована в восьмилетнюю, в 1966 г. — в среднюю (в 1995 г. построено новое здание), в 2016 г. — в начальную (филиал Старо-Матакской средней школы). В селе действуют дом культуры, библиотека, фельдшерско-акушерский пункт.

В окрестностях села выявлен археологический памятник — селище именьковской культуры и булгарского домонгольского периода.

Среди известных уроженцев села: Д.Д.Гайнетдинова (р. 1963) — доктор медицинских наук, академик АН РТ.

Число жителей: в 1782 г. — 114 душ мужского пола; 1859 г. — 1086, 1897 г. — 1640, 1908 г. — 1959, 1920 г. — 1798, 1926 г. — 1128, 1938 г. — 735, 1949 г. — 665, 1958 г. — 595, 1970 г. — 593, 1979 г. — 399, 1989 г. — 310, 2002 г. — 282, 2010 г. — 164, 2015 г. — 172 чел. (русские — 78%).

**НИЖНЕЕ АЛЬКЕЕВО** (Түбән Әлки), село на р. Ата, в 16 км к юго-востоку от с. Базарные Матаки. Основано в 1677–1678 гг., предположительно, переселенцами из д. Альмурзино и из Свияжского уезда. В 1-й половине 19 в. жители относились к категории государственных крестьян (из служилых и ясачных татар). Основные занятия жителей в этот период — земледелие и скотоводство. В 1858 г. в селе на месте старой построена новая мечеть (действовала до 1938 г.), в мектебе при ней в 1886 г. обучалось 50 мальчиков, в 1895 г. — 30 мальчиков и 11 девочек. В 1909 г. открыта русско-татарская школа. В начале 20 в. в селе функционировали 6 мелочных лавок, базар по пятницам. В этот период земельный надел сельской общины составлял 1669 дес.



с. Нижнее Алькеево. День села (2016 г.).

До 1920 г. село являлось центром Нижне-Алькеевской волости Спасского уезда Казанской губернии. С 1920 г. в составе Спасского кантона ТАССР. С 10.8.1930 г. в Алькеевском (в 1930–1937 гг. — районный центр), с 19.2.1944 г. в Юхмачинском, с 7.12.1956 г. в Алькеевском, с 1.2.1963 г. в Куйбышевском, с 12.1.1965 г. в Алькеевском районах. Ныне центр Нижнеалькеевского сельского поселения.

В 1917–1918 гг. в селе открыта начальная школа (в 1930-х гг. построены 4 деревянных корпуса), в 1934 г. преобразована в семилетнюю, в 1952 г. — в среднюю (в 1982 г. построено новое здание). В 1930-е гг. в селе организован колхоз «Яш куч» (с 2005 г. ООО «Яшь Куч»), МТС (позже районное объединение «Сельхозтехника»). Жители работают преимущественно в ООО «Яшь Куч», занимаются полеводством, молочным скотоводством. В селе действуют детский сад (с 1973 г.), дом культуры (с 1989 г.), библиотека, фельдшерско-акушерский пункт, ветеринарный пункт, мечеть «Нур» (с 1990 г.).

В окрестностях села выявлено 7 археологических памятников срубной и именьковской культур, булгарского домонгольского периода.

Среди известных уроженцев села: Н.Г.Хайруллин (р. 1939) — кандидат экономических наук, профессор; А.А.Хисматов (р. 1952) — актёр Татарского академического театра им. Г.Камала, народный артист РТ; Г.Ф.Шарапова (р. 1983) — заслуженная артистка РТ, директор Государственного ансамбля фольклорной музыки РТ (с 2010 г.).

Число жителей: в 1782 г. — 83 души мужского пола; 1859 г. — 593, 1897 г. — 907, 1908 г. — 1179, 1920 г. — 1200, 1926 г. — 970, 1938 г. — 795, 1949 г. — 870, 1958 г. — 696, 1970 г. — 1019, 1979 г. — 958, 1989 г. — 848, 2002 г. — 931, 2010 г. — 810, 2015 г. — 822 чел. (татары).

**НИЖНЕЕ АЛЬМҮРЗИНО** (Түбән Әлморза), село в 1 км от р. Малый Черемшан, в 41 км к югу от с. Базарные Матаки. Основано не позднее 1692 г. В дореволюционных источниках упоминается также под названием Старое Альмурзино. В 1-й половине 19 в. жители относились к категории государственных крестьян (из бывших ясачных татар, в том числе крещёных, экономических крестьян, казённых поселян). Основные занятия жителей в этот период — земледелие и скотоводство. В 1836 г. в селе построена мечеть, позже закрыта, открыта вновь в 1876 г. В конце 1880-х — начале 1890-х гг. открыт мектеб (в 1895 г. обучалось 12 мальчиков). В начале 20 в. в селе функционировали 2 мельницы, 3 мелочные лавки. В этот период земельный надел сельской общины составлял 1026,8 дес.

До 1920 г. село входило в Юхмачинскую волость Спасского уезда Казанской губернии. С 1920 г. в составе





Спасского кантона ТАССР. С 10.8.1930 г. в Алькеевском, с 10.2.1935 г. в Кузнечихинском, с 19.2.1944 г. в Юхмачинском, с 7.12.1956 г. в Кузнечихинском, с 28.10.1960 г. в Алькеевском, с 1.2.1963 г. в Куйбышевском, с 12.1.1965 г. в Алькеевском районах. Ныне входит в состав Юхмачинского сельского поселения.

Село входило в состав колхоза «Заветы Ильича». Жители работают преимущественно в подразделении ОАО «Красный Восток Агро». В селе действуют сельский клуб, фельдшерско-акушерский пункт, мечеть (с 1995 г.).

В центре села сохранилась часть надгробного камня, предположительно, 14 в.


Среди известных уроженцев села: Р.Г.Минзаринов (р. 1951) — доктор социологических наук, почётный работник высшего профессионального образования РФ.

Число жителей: в 1782 г. — 76 душ мужского пола; 1859 г. — 624, 1897 г. — 1042, 1908 г. — 1262, 1920 г. — 1491, 1926 г. — 904, 1938 г. — 793, 1949 г. — 452, 1958 г. — 760, 1970 г. — 823, 1979 г. — 700, 1989 г. — 440, 2002 г. — 348, 2015 г. — 210 чел. (татары — 79%, русские — 20%).

**НИЖНЕЕ БИКТИМЬРОВО** (Түбән Биктимер), деревня в бассейне р. Актай, в 4 км к юго-востоку от с. Базарные Матаки. Основана во 2-й половине 17 в. В 1-й половине 19 в. жители относились к категории государственных крестьян (из ясачных и служилых татар, экономических крестьян). Основные занятия жителей в этот период — земледелие и скотоводство. Первая мечеть построена в деревне не позднее 1836 г., в 1873 г. вместо обветшавшей возведена новая. В конце 1880-х — начале 1890-х гг. открыт мектеб (в 1895 г. обучалось 27 мальчиков и 15 девочек). В начале 20 в. в деревне функционировали 4 ветряные мельницы, кузница, крупобирка, бакалейная лавка. В этот период земельный надел сельской общины составлял 1581 дес.

До 1920 г. деревня входила в Базарно-Матаковскую волость Спасского уезда Казанской губернии. С 1920 г. в составе Спасского кантона ТАССР. С 10.8.1930 г. в

Алькеевском, с 1.2.1963 г. в Куйбышевском, с 12.1.1965 г. в Алькеевском районах. Ныне входит в состав Базарно-Матаковского сельского поселения.



А.А.Галиев



Р.Г.Минзаринов

В 1930-е гг. в деревне организован колхоз «Якты юл», с 1957 г. в составе совхоза «Актайский». В 2002–2003 гг. СХПК «Актай». Жители работают преимущественно в подразделении ОАО «Красный Восток Агро» и КФХ, занимаются полеводством, молочным скотоводством. В деревне действуют клуб (с 1987 г.), фельдшерско-акушерский пункт.

В окрестностях деревни выявлен археологический памятник — селище именьковской культуры.

Среди известных уроженцев деревни: А.А.Галиев (1938–1998) — писатель, журналист.

Число жителей: в 1782 г. — 106 душ мужского пола; 1859 г. — 461, 1908 г. — 894, 1920 г. — 889, 1926 г. — 476, 1938 г. — 355, 1949 г. — 278, 1958 г. — 245, 1970 г. — 248, 1979 г. — 215, 1989 г. — 149, 2002 г. — 142, 2010 г. — 125, 2015 г. — 127 чел. (татары).

**НИЖНЕЕ КАЧЬЕВО** (Түбән Кәчи), село на р. Шиятоша, в 29 км к югу от с. Базарные Матаки. Основано в конце 17 в., предположительно, чувашскими переселенцами из д. Еряпкино. В середине 18 в. сюда также переселились русские крестьяне из д. Кожаевка Ногайской даруги, д. Филипповка Алацкой даруги, д. Заболотная Котельничского уезда Вятской провинции. В 1-й половине 19 в. жители относились к категории государственных крестьян (из бывших ясачных крещёных чувашей, казённых поселян). Основные занятия жителей в этот период — земледелие и скотоводство. В 1891 г. в селе открыта церковно-приходская школа (в 1903 г. об-



д. Нижнее Биктимирово. Клуб.



с. Нижнее Качеево. Административно-культурное здание.



учалось 37 мальчиков и 8 девочек). В 1898 г. на средства петербургского купца А.В.Шенекерля построена деревянная церковь Покрова Пресвятой Богородицы (в 1930-е гг. закрыта, в здании размещалось зернохранилище, в 1967 г. частично разобрано, в 1992 г. передано верующим, в 1996 г. в нём открылся молельный дом). В начале 20 в. в селе функционировали мельница, 2 мелочные лавки. В этот период земельный надел сельской общины составлял 1596 дес.

До 1920 г. село входило в Юмачинскую волость Спасского уезда Казанской губернии. С 1920 г. в составе Спасского кантона ТАССР. С 10.8.1930 г. в Алькеевском, с 10.2.1935 г. в Кузнечихинском, с 19.2.1944 г. в Юмачинском, с 7.12.1956 г. в Кузнечихинском, с 28.10.1960 г. в Алькеевском, с 1.2.1963 г. в Куйбышевском, с 12.1.1965 г. в Алькеевском районах. Ныне центр Нижнекачеевского сельского поселения.

В 1929 г. в селе организован колхоз «Пролетарий», позднее переименован в им. Будённого, затем вошёл в состав колхоза «Малалла», с 1958 г. центральная усадьба колхоза «Черемшан». В 2002–2004 гг. СХПК «Черемшан». Жители работают преимущественно в ОАО «Красный Восток Агро», занимаются полеводством, молочным скотоводством. В 1937 г. в селе открыта семилетняя школа (в 1988 г. построено новое здание), в 2001 г. преобразована в среднюю, в 2008 г. — в неполную среднюю. В селе действуют детский сад (с 1970 г.), дом культуры (с 1982 г., с 2009 г. работает вокальный ансамбль «Шинские напевы», руководитель — М.А.Иванова), библиотека, фельдшерско-акушерский пункт.

В окрестностях села выявлены ар-

хеологические памятники: древнее городище (в урочище «Кала-тау», открыто в 18 в.), 8 разнотипных археологических памятников булгарского домонгольского периода и 2 поселения именьковской культуры.

Среди известных уроженцев села: В.Я.Мошков (1928–1990) — председатель колхозов им. Будённого, «Малалла», «Черемшан» (в 1957–1971 гг.); внёс большой вклад в развитие населённого пункта (на административно-культурном здании в память о нём установлена мемориальная доска).

Число жителей: в 1782 г. — 240 душ мужского пола; 1859 г. — 436, 1897 г. — 952, 1908 г. — 1051, 1920 г. — 1139, 1926 г. — 867, 1938 г. — 680, 1949 г. — 645, 1958 г. — 609, 1970 г. — 609, 1979 г. — 509, 1989 г. — 380, 2002 г. — 385, 2010 г. — 333, 2015 г. — 354 чел. (чуваши — 62%, русские — 35%).

**НИЖНЕЕ КОЛЧУРИНО** (Түбән Колчура), деревня на р. Инча (бассейн р. Малый Черемшан), в 25 км к юго-западу от с. Базарные Матаки. Основана не позднее 1740-х гг. переселенцами из д. Верхнее Колчурино. В до-революционных источниках упоминается также под названием Другое Колчурино. До 1860-х гг. жители относились к категории государственных крестьян (из ясачных крещёных чувашей, удельных крестьян). Основные занятия жителей в этот период — земледелие и скотоводство. В начале 20 в. в деревне функционировали 2 ветряные мельницы, крупобирка, 2 мелочные лавки (сохранился купеческий дом 1883 г. с торговой лавкой).



1



2

с. Нижнее Качеево. 1. Мемориальная доска В.Я.Мошкову; 2. Молитвенный дом Покрова Пресвятой Богородицы.



1



2

д. Нижнее Колчурино. 1. Купеческий дом (1883 г.); 2. Улица деревни.



В этот период земельный надел сельской общины составлял 1431,4 дес. Деревня относилась к приходу Никольской церкви с. Сиктерьма (ныне Сиктерме-Хузангаево).

До 1920 г. деревня входила в Кузнечихинскую волость Спасского уезда Казанской губернии. С 1920 г. в составе Спасского кантона ТАССР. С 10.8.1930 г. в Алькеевском, с 10.2.1935 г. в Кузнечихинском, с 28.10.1960 г. в Алькеевском, с 1.2.1963 г. в Куйбышевском, с 12.1.1965 г. в Алькеевском районах. Ныне входит в состав Верхнеколчуринского сельского поселения.

В 1977–2003 гг. деревня входила в состав совхоза «Колчуринский». Жители работают преимущественно в ООО «Хузангаевское». В деревне действуют детский сад (с 1988 г.), дом культуры (с 1947 г. располагался в бывшем купеческом доме, в 2015 г. построено новое здание), фельдшерско-акушерский пункт, часовня Всех Святых (на сельском кладбище).

В 1990 г. образован приход Святителя Николая Чудотворца, в 1994 г. построен молитвенный дом. В 1996–2003 гг. возведена церковь Казанской иконы Божией Матери.

Среди известных уроженцев деревни: Л.Ф.Котова (1926–2009) — педиатр, кавалер орденов Ленина и Трудового Красного Знамени.

Число жителей: в 1859 г. — 377, 1897 г. — 616, 1908 г. — 845, 1920 г. —



1



2

д. Нижнее Колчурино. 1. Церковь Казанской иконы Божией Матери; 2. Озеро на окраине деревни.

838, 1926 г. — 657, 1938 г. — 531, 1949 г. — 423, 1958 г. — 488, 1970 г. — 515, 1979 г. — 440, 1989 г. — 343, 2002 г. — 311, 2010 г. — 319, 2015 г. — 319 чел. (чуваши).



Г.М.Сафин

**НИЖНИЕ САЛМАНЫ** (Түбән Салман), деревня на р. Салманка, в 15 км к северо-западу от с. Базарные Матаки. Основана в 1730-х гг. переселенцами из с. Новые Салманы. До 1860-х гг. жители относились к категории государственных крестьян (бывшие служилые татары, казённые поселяне). Основные занятия жителей в этот период — земледелие и скотоводство. Мечеть в деревне известна с 1831 г. В 1881 г. построена новая соборная мечеть. В конце 1880-х — начале 1890-х гг. открыт мектеб (в 1895 г. обучалось 19 мальчиков и 13 девочек). В начале 20 в. в деревне функционировали 2 крупнообдирки, мануфактурная и бакалейная лавки. В этот период земельный надел сельской общины составлял 1187 дес.

До 1920 г. деревня входила в Базарно-Матаковскую волость Спасского уезда Казанской губернии. С 1920 г. в составе Спасского кантона ТАССР. С 10.8.1930 г. в Алькеевском, с 1.2.1963 г. в Куйбышевском, с 12.1.1965 г. в Алькеевском районах. Ныне входит в состав Салманского сельского поселения.

С 1957 г. деревня являлась подразделением совхоза «Салмановский». В 1999–2003 гг. СХПК «Салман». Жители работают преимущественно в подразделении ОАО «Красный Восток Агро», занимаются молочным скотоводством. До 2016 г. в деревне функционировал сельский клуб.

Среди известных уроженцев деревни: Г.М.Сафин (р. 1948) — уролог, заслуженный врач РТ и РФ, главный врач Казанской городской клинической больницы №7 (в 1991–2008 гг.).

Число жителей: в 1782 г. — 59 душ мужского пола; 1859 г. — 393, 1908 г. — 693, 1920 г. — 672, 1926 г. — 257, 1938 г. — 229, 1949 г. — 192, 1958 г. — 198, 1970 г. — 171, 1979 г. — 104, 1989 г. — 54, 2002 г. — 47, 2010 г. — 37, 2015 г. — 29 чел. (татары).

**НОВАЯ СИХТЕРМА́** (Яңа Сиктерме), посёлок на р. Шапкинка, в 12 км к юго-западу от с. Базарные Матаки. Первые поселенцы на месте посёлка появились в начале 20 в. В начале 1920-х гг. он административно выделился из с. Сихтерма (ныне с. Сиктерме-Хузангаево).

Со времени основания в Базарно-Матаковской волости Спасского кантона ТАССР. С 10.8.1930 г. в Алькеевском, с 1.2.1963 г. в Куйбышевском, с 12.1.1965 г. в Алькеевском районах. Ныне входит в состав Староматаковского сельского поселения.





Жители работают преимущественно в ООО «Хузангаевское», занимаются молочным скотоводством, овцеводством. В посёлке действует начальная школа (филиал Старо-Матакской средней школы).

В окрестностях посёлка выявлены археологические памятники: Новосихтерминские селища I, II, III (булгарский домонгольский период).

Число жителей: в 1926 г. — 104, 1938 г. — 103, 1949 г. — 99, 1958 г. — 121, 1970 г. — 112, 1979 г. — 99, 1989 г. — 72, 2002 г. — 79, 2010 г. — 68, 2015 г. — 78 чел. (чуваши).

**НОВАЯ ТАХТАЛА́** (Яңа Такталы), деревня в бассейне р. Бездна, в 22 км к западу от с. Базарные Матаки. Основана в 18 в. До 1860-х гг. жители относились к категории государственных крестьян (из бывших ясачных крещёных чувашей). Основные занятия жителей в этот период — земледелие и скотоводство. В начале 20 в. в деревне функционировали мельница и 2 мелочные лавки. В этот период земельный надел сельской общины составлял 741,5 дес. Деревня относилась к приходу Казанско-Богородицкой церкви с. Старая Тахтаала.

До 1920 г. деревня входила в Гусихинскую волость Спасского уезда Казанской губернии. С 1920 г. в составе Спасского кантона ТАССР. С 10.8.1930 г. в Спасском, с 10.2.1935 г. в Кузнечихинском, с 28.10.1960 г. в Куйбышевском, с 12.1.1965 г. в Алькеевском районах. Ныне входит в состав Старосалмановского сельского поселения.

С 1965 г. деревня входила в состав совхоза «Спутник», с 1985 г. — совхоза «Тахталинский».

Число жителей: в 1859 г. — 271, 1897 г. — 356, 1908 г. — 411, 1920 г. — 427, 1926 г. — 256, 1938 г. — 205, 1949 г. — 258, 1958 г. — 207, 1970 г. — 229, 1979 г. — 157, 1989 г. — 44, 2002 г. — 10 чел. (чуваши), в 2010 г. постоянное население отсутствует.

**НОВОЕ АЛПА́РОВО** (Яңа Алпар), деревня на р. Малый Черемшан, в 18 км к востоку от с. Базарные Матаки.



д. Новое Алпарово. Сабантуй (2010 г.).

Как часть с. Старое Алпарово деревня известна со 2-й половины 19 в. В 1870 г. — начале 1880-х гг. открыты мечеть и мектеб (в 1895 г. обучалось 11 мальчиков и 15 девочек). В 1930-х гг. административно выделилась из с. Старое Алпарово.

Со времени основания в Алькеевском районе. С 1.2.1963 г. в Куйбышевском, с 12.1.1965 г. в Алькеевском районах. Ныне входит в состав Староалпаровского сельского поселения.

В 1930 г. в деревне организован колхоз «Социализм», в 1956 г. вошёл в состав укрупнённого совхоза «Актайский», в 1965–2002 гг. в составе совхоза «Алпаровский». Жители работают преимущественно в подразделении ОАО «Красный Восток Агро», занимаются полеводством, молочным скотоводством.

В окрестностях деревни выявлены археологические памятники: 2 селища и поселение (срубная археологическая культура и булгарский домонгольский период).

Число жителей: в 1938 г. — 450, 1949 г. — 413, 1958 г. — 381, 1970 г. — 467, 1979 г. — 377, 1989 г. — 264, 2002 г. — 188, 2010 г. — 164, 2015 г. — 142 чел. (татары).

**НОВОЕ КА́МКИНО** (Яңа Камка), деревня на правом притоке р. Малый Черемшан, в 12 км к востоку от с. Базарные Матаки. В дореволюционных источниках упоминается также под названием Мелеша. Основана не позднее середины 18 в. служилыми татарами (в 1762 г. поселились 8 крепостных крестьян унтер-офицера Р.Г.Лазарева). До 1860-х гг. жители относились к категории помещичьих (в 1-й половине 19 в. принадлежали А.Р.Ртицевой, Е.А.Поповой) и государственных (из бывших служилых татар) крестьян. Основные занятия жителей в этот период — земледелие и скотоводство. В 1830 г. в деревне построена мечеть, в 1886 г. вместо пришедшей в ветхость старой сооружена новая. В 1886 г. открыт мектеб (в 1886 г. обучалось 20 мальчиков и 10 девочек, в 1895 г. — 35 и 15 соответственно). Православные жители посещали приход Успенской церкви с. Русский Студенец. В начале 20 в. в деревне функционировали 5 ветряных мельниц и 5 мелочных лавок. В этот период земельный надел сельской общины составлял 629 дес.

До 1920 г. деревня входила в Марасинскую волость Спасского уезда Казанской губернии. С 1920 г. в составе Спасского кантона ТАССР. С 10.8.1930 г. в Алькеевском, с 19.2.1944 г. в Юмачинском, с 3.4.1945 г. в Алькеевском, с 1.2.1963 г. в Куйбышевском, с 12.1.1965 г. в Алькеевском районах. Ныне входит в состав Старокамкинского сельского поселения.

В 1957 г. деревня вошла в состав совхоза «Энергетик», в 1967 — совхоза «Мир», в 1983 г. — в колхоз «Кызыл Байрак», с 1991 г. бригада совхоза «Камкинский». В 2002–2004 гг. СХПК «Камка».



Среди известных уроженцев деревни: М.Х.Валеев (С.Маннапов) (р. 1953) – литературный критик, поэт, переводчик, журналист, заслуженный работник культуры ТАССР, директор Национального книжного издательства РТ «Магариф» (в 1992–2009 гг.); Н.Х.Давлетшин (Наби Даули) (1910–1989) – татарский писатель, его имя присвоено гимназии и улице в с. Базарные Матаки, улицам в Казани и с. Новые Ургагары.

Число жителей: в 1782 г. – 80 душ мужского пола; 1859 г. – 555, 1897 г. – 783, 1908 г. – 719, 1920 г. – 798, 1926 г. – 482, 1938 г. – 396, 1949 г. – 342, 1958 г. – 390, 1970 г. – 228, 1979 г. – 129, 1989 г. – 61, 2002 г. – 23, 2010 г. – 14, 2015 г. – 12 чел. (татары).

**НÓВОЕ ЯМКИНО** (Яңа Әнжәрә), деревня на левом склоне долины р. Малый Черемшан, в 36 км к юго-востоку от с. Базарные Матаки. Основана в середине 1920-х гг., как административная единица образована в 1930-х гг.

Со времени основания в Алькеевском районе. С 19.2.1944 г. в Юхмачинском, с 7.12.1956 г. в Алькеевском, с 1.2.1963 г. в Куйбышевском, с 12.1.1965 г. в Алькеевском районах. Ныне входит в состав Борискинского сельского поселения.

В 1957 г. деревня вошла в состав совхоза «Энергетик», в 1967 – в совхоз «Мир», в 1992 г. – в совхоз «Ямкино». В 2002–2004 гг. – СХПК «Ямкино». Жители работают преимущественно в ОАО «Красный Восток Агро», занимаются полеводством. Функционируют клуб, библиотека, фельдшерско-акушерский пункт (все в здании 2016 г.).

Число жителей: в 1938 г. – 147, 1949 г. – 182, 1958 г. – 177, 1970 г. – 199, 1979– 102, 1989 г. – 47, 2002 г. – 44, 2010 г. – 41, 2015 г. – 43 чел. (татары).

**НÓВЫЕ САЛМÁНЫ** (Яңа Салман), село на р. Салманка, в 13 км к северо-западу от с. Базарные Матаки.



М.Х.Валеев



Н.Х.Давлетшин  
(Наби Даули)



З.Г.Исхаков



Ә.К.Садьков

Основано во 2-й половине 17 в. В 1701 г. здесь получили поместья 24 служилых татарина из г. Алатырь во главе с Смоляном Тингильдиным и Капланом Арсалановым. В 1-й половине 19 в. жители относились к категории государственных крестьян (бывшие служилые татары, в том числе крещёные). Основные занятия жителей в этот период – земледелие и скотоводство. В начале 18 в. в селе построена мечеть (сгорела), в 1865 г. возведена новая, открыт мектеб (в 1886 г. обучалось 45 мальчиков и 18 девочек, в 1895 г. – 51 и 18 соответственно). В начале 20 в. функционировали 2 мечети, 5 ветряных мельниц, 2 крупобирки, кузница, мануфактурная и 3 бакалейные лавки. Земельный надел сельской общины составлял 3116,4 дес.

До 1920 г. село входило в Базарно-Матаковскую волость Спасского уезда Казанской губернии. С 1920 г. в составе Спасского кантона ТАССР. С 10.8.1930 г. в Алькеевском, с 1.2.1963 г. в Куйбышевском, с 12.1.1965 г. в Алькеевском районах. Ныне входит в состав Салманского сельского поселения.



1



д. Новое Ямкино. Открытие памятника участникам Великой Отечественной войны (2015 г.).



2

с. Новые Салманы. 1. Мечеть; 2. Улица села.



В 1932 г. в селе организована МТС. В 1956–1999 г. оно являлось центральной усадьбой совхоза «Салмановский». В 1999–2003 гг. СХПК «Салман». Жители работают преимущественно в подразделении ОАО «Красный Восток Агро», занимаются молочным скотоводством. В селе действуют детский сад (с 1973 г.), врачебная амбулатория, социальный приют для детей и подростков «Берёзка», мечеть (с 1993 г.).

Среди известных уроженцев села: Э.К.Садыков (р. 1942) — физик, доктор физико-математических наук, заслуженный деятель науки РТ; Г.М.Сафин (р. 1948) — заслуженный врач РТ и РФ.

С селом связана деятельность доктора медицинских наук Л.И.Никошина (1923–1989), работавшего главным врачом местной больницы в 1946–1958 гг.

Число жителей: в 1782 г. — 205 душ мужского пола; 1859 г. — 862, 1908 г. — 1737, 1920 г. — 1653, 1926 г. — 719, 1938 г. — 571, 1949 г. — 640, 1958 г. — 558, 1970 г. — 502, 1979 г. — 459, 1989 г. — 314, 2002 г. — 285, 2010 г. — 263, 2015 г. — 255 чел. (татары).

**НОВЫЕ УРГАГАРЫ** (Яңа Үргәгар), село в бассейне р. Актай, в 9 км к востоку от с. Базарные Матаки. Основано во 2-й половине 18 в. В дореволюционных источниках упоминается также под названием Абдрашитово. До 1860-х гг. жители относились к категории государственных крестьян (из бывших служилых татар). Основные занятия жителей в этот период — земледелие и скотоводство. Жители села принимали активное участие в волнениях татарских крестьян 1878–1879 гг. В 1830 г. вместо старой построена новая мечеть (действовала до 1937 г.). В начале 20 в. в селе функционировали мектеб (в 1886 г. обучалось 20 мальчиков, в 1895 г. — 40), медресе (1916 г.), 2 ветряные мельницы, 3 мелочные лавки. В этот период земельный надел сельской общины составлял 1367 дес.

До 1920 г. село входило в Марасинскую волость Спасского уезда Казанской губернии. С 1920 г. в составе Спасского кантона ТАССР. С 10.8.1930 г. в Алькеевском, с 1.2.1963 г. в Куйбышевском, с 12.1.1965 г. в Алькеевском районах. Ныне центр Новоургагарского сельского поселения.

В 1929 г. в селе в новом здании открыта начальная школа, в 1937 г. преобразована в семилетнюю (часть классов находилась в бывшем здании мечети), в 1961 г. — в восьмилетнюю (в 1950–1983 гг. директором школы работал заслуженный учитель РСФСР М.Х.Гатауллин), в 1990 г. — в среднюю (в 2003 г. построено новое здание), в 2013 г. — в неполную среднюю, в 2015 г. — в начальную (филиал Базарно-Матакской гимназии им. Н.Даули).

В 1930-е гг. в селе организован колхоз, в 1957 г. вошёл в состав укрупнённого совхоза «Актайский», с 1988 г. центральная усадьба совхоза «Ургагарский». В 1998–2003 гг. СХПК «Ургагар». Жители работают преимущественно в подразделении ОАО «Красный Восток Агро», занимаются полеводством, молочным скотоводством. В селе действуют детский сад (с 1980 г.), фельдшерско-акушерский пункт, мечеть.

Среди известных уроженцев села: З.Г.Исхаков (1908–1958) — гвардии полковник, командир воздушно-десантного полка, Герой Советского Союза, кавалер орденов Ленина, Красного Знамени (дважды), Суворова 3-й степени, Александра Невского, Красной Звезды.

Число жителей: в 1859 г. — 795, 1897 г. — 1041, 1908 г. — 938, 1920 г. — 1129, 1926 г. — 899, 1938 г. — 698, 1949 г. — 447, 1958 г. — 435, 1970 г. — 445, 1979 г. — 345, 1989 г. — 240, 2002 г. — 219, 2015 г. — 206 чел. (татары).

**НОВЫЕ ЧЕЛНЫ** (Яңа Чаллы), село в бассейне р. Челнинка (правый приток р. Актай), в 9 км к северо-востоку от с. Базарные Матаки. Основано в 1730-х гг. переселенцами из Старых Челнов во главе с Даутом Уразметевым. В дореволюционных источниках упоминается также под названием Давыткино. В 1-й половине 19 в. жители относились к категории государственных крестьян (из бывших служилых татар, в том числе крещёных). Основные занятия жителей в этот период — земледелие и скотоводство. Во 2-й половине 19 в. в селе было 3 прихода. Мечеть первого прихода построена в 1858 г. вместо ветхой и вновь перестроена в 1892 г. Во втором и третьем приходах мечети построены в 1854 г. вместо сгоревших. В 1886 г. работал мектеб (обучалось 48 мальчиков), в 1895 г. — 2 мектеба (обучалось 117 мальчиков и 45 девочек). В начале 20 в. в селе функционировали 3 мектеба, 7 ветряных мельниц, 3 крупобирки, 3 кузницы, шерстобойня, мануфактурная и 9 бакалейных лавок. В этот период земельный надел сельской общины составлял 3909,3 дес. В 1904 г. сильный пожар уничтожил более половины домов в селе.



*с.Новые Ургагары. Начальная школа.*





До 1920 г. село входило в Базарно-Матаковскую волость Спасского уезда Казанской губернии. С 1920 г. в составе Спасского кантона ТАССР. С 10.8.1930 г. в Алькеевском, с 1.2.1963 г. в Куйбышевском, с 12.1.1965 г. в Алькеевском районах. Ныне входит в состав Старочелнинского сельского поселения.

В начале 1930-х гг. в селе организован колхоз «Туры юл», в 1957 г. вошёл в состав совхоза «Актайский». С 1979 г. село — центральная усадьба совхоза «Ярыш». В 2002–2004 гг. СХПК «Ярыш». Жители работают преимущественно в подразделении ОАО «Красный Восток Агро», занимаются полеводством, молочным скотоводством. В 1925 г. открыта начальная школа, в 1934 г. преобразована в школу колхозной молодёжи, в 1937 г. — в семилетнюю (с 1939 г. в здании бывшей мечети), в 1957 г. — в начальную, в 1963 г. — в восьмилетнюю, в 1969 г. — в среднюю (в 1992 г. построено новое здание), в 2008 г. — в неполную среднюю, в 2013 г. — в начальную, в 2016 г. закрыта. В 2007 г. рядом с селом сооружена современная мегаферма на 5200 голов крупного рогатого скота. В селе действуют дом культуры, библиотека, фельдшерско-акушерский пункт, мечеть (с 1995 г.).

Среди известных уроженцев села: У.Х.Валиуллин (р. 1937) — кандидат сельскохозяйственных наук, заслуженный агроном РСФСР, лауреат Государственной премии РТ, кавалер орденов Ленина, Трудового Красного Знамени (дважды); Л.Г.Сагдиева (р. 1935) — агроном-селекционер, заслуженный агроном ТССР; А.Б.Ягудин (1908–1997) — драматический актёр, артист эстрады, заслуженный артист ТАССР.

Число жителей: в 1782 г. — 231 душа мужского пола; в 1859 г. — 1739, 1908 г. — 2783, 1920 г. — 2727, 1926 г. — 1790, 1938 г. — 1321, 1949 г. — 951, 1958 г. — 822, 1970 г. — 809, 1979 г. — 610, 1989 г. — 412, 2002 г. — 308, 2010 г. — 234, 2015 г. — 245 чел. (татары).

**НОВЫЙ БАЛЛЫКУЛЬ** (Яна Баллыкүл), село в верховье р. Нохратка, в 5 км к западу от с. Базарные Ма-



*с.Новый Баллыкүль. Пруд.*



*У.Х.Валиуллин*



*Л.Г.Сагдиева*



*А.Б.Ягудин*

таки. Основано не позднее середины 18 в. До 1860-х гг. жители относились к категории государственных крестьян (из экономических, ясачных крестьян, казённых поселян, однодворцев). Основные занятия жителей в этот период — земледелие и скотоводство. В конце 18 в. в селе построена мечеть, в 1860–1870-х гг. вместо неё возведена новая. В конце 1880-х — 1890-х гг. работал мектеб (в 1895 г. обучалось 17 мальчиков и 5 девочек). В начале 20 в. в селе функционировали 3 ветряные мельницы, бакалейная лавка. В этот период земельный надел сельской общины составлял 803,5 дес.

До 1920 г. село входило в Базарно-Матаковскую волость Спасского уезда Казанской губернии. С 1920 г. в составе Спасского кантона ТАССР. С 10.8.1930 г. в Алькеевском, с 1.2.1963 г. в Куйбышевском, с 12.1.1965 г. в Алькеевском районах. Ныне входит в состав Старосалмановского сельского поселения.

В 1930-е гг. в селе организован колхоз «Яна Баллыкүль», в 1965 г. вошёл в состав совхоза «Спутник», позже подсобное хозяйство организации «Сельхозхимия». Жители работают преимущественно в подразделении ОАО «Красный Восток Агро», занимаются полеводством, молочным скотоводством. В селе действуют сельский клуб, фельдшерско-акушерский пункт.

Число жителей: в 1782 г. — 107 душ мужского пола; 1859 г. — 374, 1908 г. — 615, 1920 г. — 574, 1926 г. — 424, 1938 г. — 381, 1949 г. — 260, 1958 г. — 216, 1970 г. — 254, 1979 г. — 143, 1989 г. — 84, 2002 г. — 105, 2010 г. — 72, 2015 г. — 64 чел. (татары).

### РУССКИЕ ШИБАШИ́

(Рус Чиябашы), село на р. Шиятоша, в 37 км к югу от с. Базарные Матаки. До 1920-х гг. совместно с д. Татарские Шибашы составляли селение Шиябашы, делившееся на татарскую и русскую части. Основано в 1690-е гг. на землях, пожалованных служилому татарину Рыске Клекееву. В до-революционных источниках



*с.Русские Шибашы. Памятник участникам Великой Отечественной войны.*



упоминается также под названием Починок Рысов, Рысова Поляна. Чуваши стали селиться здесь с середины 18 в., русские — в начале 19 в. В 1-й половине 19 в. жители относились к категории государственных крестьян (бывшие экономические и ясачные крестьяне, казённые поселяне, татары, в том числе крещёные, чуваши, русские). Основные занятия жителей в этот период — земледелие и скотоводство, были распространены мукомольный, бондарный, лесохимический промыслы, торговля, производство тарантасов, телег, саней. В 1827 г. в селе построена мечеть, в 1880 г. сгорела, возведена новая. В 1886 г. в мектебе обучалось 27 мальчиков, в 1895 г. — 40 мальчиков и 40 девочек. В конце 1890-х — начале 1900-х гг. построена вторая мечеть. В 1896 г. возведена деревянная церковь Сергия Радонежского (в 1930 г. закрыта, помещение передано сельскому клубу). В селе также имелась старообрядческая молеельня (в конце 1970-х гг. бывшие здания молеельни и церкви утрачены). В начале 20 в. здесь действовали земская школа (в 1903 г. обучалось 38 мальчиков и 24 девочки), кредитное товарищество, 13 мельниц, 14 мелочных лавок (некоторые здания сохранились). В этот период земельный надел сельской общины составлял 4293 дес.

До 1920 г. село входило в Юхмачинскую волость Спасского уезда Казанской губернии. С 1920 г. в составе Спасского кантона ТАССР. С 10.8.1930 г. в Алькеевском, с 10.2.1935 г. в Кузнечихинском, с 19.2.1944 г. в Юхмачинском, с 7.12.1956 г. в Кузнечихинском, с 28.10.1960 г. в Алькеевском, с 1.2.1963 г. в Куйбышевском, с 12.1.1965 г. в Алькеевском районах. Ныне центр Шибаншинского сельского поселения.

После 1917 г. в селе открыта начальная школа для русских детей (в здании старообрядческой молеельни), в 1950 г. преобразована в семилетнюю, позже — в начальную, затем закрыта. В 1930–1931 гг. организован колхоз «Спартак» (первый председатель — П.М.Кологреев), в 1958 г. вошёл в состав колхоза «Трудовик». В 2001–2006 гг. СХПК «Чиябаш». Жители работают преимущественно в подразделении ОАО «Красный Восток Агро», занимаются полеводством, молочным скотоводством. В селе действуют дом культуры (с 1971 г.), библиотека.

В окрестностях села выявлены 3 археологических памятника курганного типа.

Число жителей: в 1782 г. — 188 душ мужского пола; в 1859 г. — 1379, 1897 г. — 2379, 1908 г. — 2783, 1920 г. — 1490, 1926 г. — 1122, 1938 г. — 589, 1949 г. — 546, 1958 г. — 420, 1970 г. — 290, 1979 г. — 201, 1989 г. — 105, 2002 г. — 91, 2010 г. — 88, 2015 г. — 80 чел. (русские, татары).

**РУССКИЙ СТУДЕНЕЦ** (Рус Суыксуы), деревня на р. Малый Черемшан, в 21 км к юго-востоку от с. Базарные Матаки. Основана в 18 в. надворным советником М.Ф.Висленевым и заселена крестьянами, переведён-

ными из Казанского уезда. В дореволюционных источниках упоминается также под названием Успенское. До 1860-х гг. жители относились к категории помещичьих крестьян (в 18–19 вв. принадлежали помещикам Аристовым, Мурзиным, Петровым, Т.О.Юрловой, Д.А.Мордвинову). Основные занятия жителей в этот период — земледелие и скотоводство. В 1797 г. в деревне построена деревянная церковь Успения Божьей Матери. В 1884 г. открыта церковно-приходская школа (в 1903 г. обучались 21 мальчик и 5 девочек). В начале 20 в. в деревне функционировали 2 мелочные лавки. В этот период земельный надел сельской общины составлял 153 дес.

До 1920 г. деревня входила в Алькеевскую волость Спасского уезда Казанской губернии. С 1920 г. в составе Спасского кантона ТАССР. С 10.8.1930 г. в Алькеевском, с 19.2.1944 г. в Юхмачинском, с 7.12.1956 г. в Алькеевском, с 1.2.1963 г. в Куйбышевском, с 12.1.1965 г. в Алькеевском районах. Ныне входит в состав Старокамкинского сельского поселения.

В 1933 г. в деревне организован колхоз «Ударник», в 1991 г. вошёл в состав совхоза «Камкинский».

В окрестностях деревни выявлены археологические памятники: стоянка срубной культуры, 2 булгарских селища и местонахождение домонгольского периода.

Число жителей: в 1782 г. — 85 душ мужского пола; 1859 г. — 175, 1897 г. — 174, 1908 г. — 264, 1920 г. — 372, 1926 г. — 320, 1938 г. — 251, 1949 г. — 221, 1958 г. — 157, 1970 г. — 114, 1979 г. — 46, 1989 г. — 4, 2002 г. — 5 чел. (русские), в настоящее время постоянное население отсутствует.

**РУССКОЕ ТЮГУЛЬБАЕВО** (Рус Төгүлбәе), деревня на р. Бездна, в 22 км к юго-западу от с. Базарные Матаки. Основана в 1-й половине 18 в. В дореволюционных источниках упоминается также под названием Бездна. До 1860-х гг. жители относились к категории помещичьих крестьян (принадлежали помещикам Дураковым, в том числе А.П.Дуракову — участнику суворовскихграничных походов 1799–1800 гг., Макаровым, Стрелковым, А.А.Комаровой, М.П.Соколовой). В деревне также проживали бывшие служилые и ясачные татары, в том числе крещёные. Основные занятия жителей в этот период — земледелие и скотоводство, был распространён портняжно-шапочный промысел. В начале 20 в. в деревне функционировали земская школа, ветряная мельница, 2 мелочные лавки. В этот период земельный надел сельской общины составлял 987 дес. Деревня относилась к приходу Троицкой церкви с. Кошки.

До 1920 г. деревня входила в Кузнечихинскую волость Спасского уезда Казанской губернии. С 1920 г. в составе Спасского кантона ТАССР. С 10.8.1930 г. в Алькеевском, с 10.2.1935 г. в Кузнечихинском, с 28.10.1960 г. в Алькеевском, с 1.2.1963 г. в Куйбышевском, с 12.1.1965 г. в



Алькеевском районах. Ныне входит в состав Кошкинского сельского поселения.

В 1931 г. в деревне организован колхоз «Май», позже вошёл в состав колхоза «Правда», в 1957 г. — совхоза «Правда». В 1991–1999 гг. в составе совхоза «Тюгульбаевский».

В окрестностях деревни выявлены археологические памятники: 2 селища именьковской культуры и булгарского домонгольского периода.

Число жителей: в 1782 г. — 63 души мужского пола; 1859 г. — 385, 1897 г. — 917, 1908 г. — 433, 1920 г. — 480, 1926 г. — 289, 1938 г. — 172, 1949 г. — 157, 1958 г. — 142, 1970 г. — 79, 1979 г. — 52, 1989 г. — 13, 2002 г. — 13, 2010 г. — 4, 2015 г. — 4 чел. (русские, татары).

**САДИКОВО**, деревня на р. Малый Черемшан, в 20 км к юго-востоку от с. Базарные Матаки. Основана не позднее середины 18 в. В дореволюционных источниках упоминается также под названиями Садиловка. До 1860-х гг. жители относились к категории крепостных крестьян (в 18 в. помещиками были Садиловы, в конце 18–19 вв. — Аристовы). Основные занятия жителей в этот период — земледелие и скотоводство. В начале 19 в. чистопольским предводителем дворянства П.Н.Аристовым построены водяная мельница и поташный завод. В начале 20 в. в деревне функционировали водяная мельница, мелочная лавка. В этот период земельный надел сельской общины составлял 572 дес. Деревня относилась к приходу Успенской церкви с. Русский Студенец.

До 1920 г. деревня входила в Алькеевскую волость Спасского уезда Казанской губернии. С 1920 г. в составе Спасского кантона ТАССР. С 10.8.1930 г. в Алькеевском, с 19.2.1944 г. в Юмачинском, с 7.12.1956 г. в Алькеевском, с 1.2.1963 г. в Куйбышевском, с 12.1.1965 г. в Алькеевском районах. Ныне входит в состав Борискинского сельского поселения.

В 1919 г. в деревне организована первая сельхозартель, в 1966 г. вошла в состав совхоза «Мир». В 2002–2004 гг.



А.В.Лукоянов



Р.В.Ризположенский



Д.С.Теренин

СХПК «Мир». Жители работают преимущественно в подразделении ОАО «Красный Восток Агро», занимаются свиноводством. В деревне действует сельский клуб (с 1985 г.).

В окрестностях деревни выявлены археологические памятники: Садиковские поселения I и II, местонахождение (срубная археологическая культура, булгарский домонгольский период).

Среди известных уроженцев деревни: А.В.Лукоянов (1927–2003) — механизатор, Герой Социалистического Труда.

Число жителей: в 1782 г. — 16 душ мужского пола; 1859 г. — 148, 1897 г. — 187, 1908 г. — 247, 1920 г. — 346, 1926 г. — 292, 1938 г. — 158, 1949 г. — 168, 1958 г. — 142, 1970 г. — 191, 1979 г. — 157, 1989 г. — 106, 2002 г. — 89, 2010 г. — 78, 2015 г. — 79 чел. (русские).

**САЛМАНЫ** (Салман), село на р. Салманка, в 12 км к северо-западу от с. Базарные Матаки. Основано не позднее начала 18 в. До 1939 г. носило название Церковные Салманы. В дореволюционных источниках упоминается также под названием Новоспасское. Первые жители переселились из Саранского уезда Пензенской провинции. До 1860-х гг. жители относились к категории помещичьих крестьян (помещиками были: в 1770-х гг. А.В. и Н.В. Мельгуновы, А.Н.Мельгунова (в замужестве Желтухина), её сын В.Ф.Желтухин (1783–1848) — участник сражения под Аустерлицем 1805 г., статский советник, с 1846 г. Казанский губернский предводитель дворянства, их наследники — Желтухины, Теренины). Основные занятия жителей в этот период — земледелие и скотоводство. В 1795 г. на средства С.Ф.Желтухина построена ка-



1



2

с. Салманы. 1. Памятник участникам Великой Отечественной войны; 2. Улица села.





менная Спасская церковь с двумя приделами в честь иконы Донской Божией Матери и во имя Святителя и Чудотворца Николая (памятник архитектуры, первоначальный облик утрачен). В 1880 г. открыта земская школа (первая учительница — Н.Матвеева; в 1880 г. обучалось 20 мальчиков и 2 девочки, в 1909 г. — 32 и 6 соответственно, русские и татары). В начале 20 в. в селе функционировали 2 ветряные мельницы, казённая винная и 3 бакалейные лавки. В этот период земельный надел сельской общины составлял 846 дес.

До 1920 г. село входило в Базарно-Матаковскую волость Спасского уезда Казанской губернии. С 1920 г. в составе Спасского кантона ТАССР. С 10.8.1930 г. в Спасском, с 25.1.1935 г. в Алькеевском, с 1.2.1963 г. в Куйбышевском, с 12.1.1965 г. в Алькеевском районах. Ныне центр Салмановского сельского поселения.

В 1930-е гг. в селе создана МТС. С 1956–1999 гг. село являлось центральной усадьбой совхоза «Салмановский». В 1999–2003 гг. СХПК «Салман». Жители работают преимущественно в ООО «Промышленный свиноводческий комплекс «Салман» и подразделении ОАО «Красный Восток Агро». В 1960-х гг. семилетняя школа преобразована в восьмилетнюю, в 1967 г. — в среднюю (в 1978 г. построено новое здание). В селе действуют дом культуры, библиотека.

С селом связана жизнь Д.С.Теренина (1873–1916) — общественного и политического деятеля, земского начальника Спасского уезда (в 1898–1906 гг.), участника русско-японской и Первой мировой войн, депутата 4-й

Государственной Думы (с 1912 г.), являвшегося сельским землевладельцем. В 1885–1886 гг. в селе проживал и проводил ботанические исследования Р.В.Ризположенский (1862 — после 1921) (в 1887 г. опубликовал работу «Цветковые растения окрестностей с. Салман Спасского уезда Казанской губернии») — впоследствии известный учёный-почвовед, один из основателей и хранитель Казанского городского научно-промышленного музея.

Число жителей: в 1782 г. — 185 душ мужского пола; 1859 г. — 418, 1908 г. — 674, 1920 г. — 665, 1926 г. — 359, 1938 г. — 299, 1949 г. — 252, 1958 г. — 285, 1970 г. — 345, 1979 г. — 290, 1989 г. — 213, 2002 г. — 222, 2010 г. — 212, 2015 г. — 217 чел. (татары — 49%, русские — 48%).

**СИКТЕРМЁ-ХУЗАНГÁЕВО** (Сиктерме-Хузангай), село на р. Инча (бассейн р. Малый Черемшан), в 18 км к югу от с. Базарные Матаки. Основано в 1-й половине 18 в. переселенцами из населённых пунктов Старое Иштубаево (д. Еряпкино), Чувашское Бурнаево и Старая Хурада. В дореволюционных источниках упоминается также под названиями Средняя Иштубаево, Сихтарма, Сиктерьма. До 1981 г. — Старая Сихтерма, с 1981 г. — Хузангаево, с 30.7.2005 г. — Сиктерме-Хузангаево. До 1860-х гг. жители относились к категории государственных крестьян (из бывших ясачных крещёных чуваш). Основные занятия жителей в этот период — земледелие и скотоводство. В 1868 г. открыта церковь Святого Николая Чудотворца (в 1935 г. закрыта, здание передано школе, сохранилось до наших дней). В 1875 г. в селе открыта земская больница, в 1878 г. — одноклассное училище



1



1



2



2

с. Салманы. 1. Средняя школа; 2. Спасская церковь.

с. Сиктерме-Хузангаево. 1. Средняя школа; 2. Здание музея П.Хузангая и дома культуры.



## Алькеевский район

СРЕД–СРЕД

Министерства народного просвещения (в 1878 г. обучалось 45 мальчиков и 7 девочек — крещёные и некрещёные чуваши, русские), в 1900 г. преобразовано в двухклассную земскую школу (в 1903 г. построено новое здание, сохранилось до наших дней, памятник республиканского значения). В этот период земельный надел сельской общины составлял 1878

дес. В начале 20 в. в селе функционировали казённая винная, 2 мелочные и 2 бакалейно-мануфактурные лавки (каменное здание одной из них, принадлежавшей купцу Ферулеву, сохранилось до наших дней), базар по средам. В селе работал земский агрономический участок, снабжавший хозяйства уезда сортавыми семенами злаковых, овощных и садовых культур.

До 1920 г. село входило в Алькеевскую волость Спасского уезда Казанской губернии. С 1920 г. в составе Спасского кантона ТАССР. С 10.8.1930 г. в Алькеевском, с 19.2.1944 г. в Юмачинском, с 7.12.1956 г. в Алькеевском, с 1.2.1963 г. в Куйбышевском, с 12.1.1965 г. в Алькеевском районах. Ныне входит в состав Старохурадинского сельского поселения.

В 1918 г. в селе открыта школа 2-й ступени, в 1923 г. преобразована в семилетнюю, в 1934 г. — в неполную



И.И.Казанков



Х.Н.Насыбуллин



М.А.Сираев



П.П.Хузангай

среднюю, в 1938 г. — в среднюю (в 2007 г. построено новое здание). В 1970 г. открыт школьный музей, в 2002 г. на его базе открыт музей П.П.Хузангая (основатель — О.В.Мурзин, с 2007 г. — муниципальный, площадь экспозиции — 110 м., в фондах собрано свыше 400 ед. хр.). Основные разделы экспозиции посвящены жизни и творческой деятельности П.П.Хузангая. В 1929 г. в селе организован колхоз «Канаш» (первый председатель — И.Н.Александров). В 1959 г. вошёл в состав колхоза им. Ленина, в 1992 г. — в кооператив сельских товаропроизводителей «Авангард». С 1999 г. центральная усадьба СХПК «Хузангаевский», с 2014 г. ООО «Хузангаевское». В селе действуют комплекс перерабатывающих цехов по производству муки, круп, хлеба, макарон, подсолнечного масла; детский сад (с 1986 г.), дом культуры (при нём с 2005 г. функционирует вокальный коллектив «Берёзка»;



с. Сиктерме-Хузангаево. 1. Общий вид села; 2. р. Инча; 3. Церковь Николая Чудотворца; 4. Памятник погибшим в годы Великой Отечественной войны; 5. Административное здание.





руководитель — Т.Н.Теличко), библиотека (с 2001 г.; оба в здании дома культуры), врачебная амбулатория, межрайонный центр глазной хирургии, церковь Николая Чудотворца (с 2009 г.).

В окрестностях села выявлены археологические памятники: 2 болгарских селища домонгольского периода, поселение срубной культуры, курган.

Среди известных уроженцев села: И.И.Казанков (р. 1942) — лауреат Государственной премии Республики Марий Эл, заслуженный зоотехник Марий Эл, кавалер орденов Трудового Красного Знамени и «Знак Почёта», депутат Государственной Думы РФ (в 1999–2004 гг.); С.Т.Теребилов (1928–2002) — художник; П.П.Хузангай (1907–1970) — чувашский писатель, переводчик, народный поэт Чувашской АССР, лауреат Государственной премии Чувашской АССР им. К.В.Иванова, премии комсомола Чувашии им. М.Сеспеля.

С селом связаны жизнь и деятельность А.В.Галицкого (1863–1921) — всемирно известного составителя шахматных композиций, опубликовавшего в российских и иностранных журналах около 2 тысяч шахматных задач, который в 1889–1899 гг. работал в селе земским врачом, а также религиозного деятеля, педагога, этнографа, историка М.П.Петрова (Тинехпи) (1877–1938), который в 1901–1903 гг. работал учителем в земской школе.

Число жителей: в 1782 г. — 129 душ мужского пола; 1859 г. — 581, 1897 г. — 908, 1908 г. — 1013, 1920 г. — 1037, 1926 г. — 755, 1938 г. — 672, 1958 г. — 316, 1970 г. — 410, 1979 г. — 338, 1989 г. — 257, 2002 г. — 250, 2010 г. — 249, 2015 г. — 282 чел. (чуваши).

**СРЁДНЕЕ АЛЬКЁЕВО** (Урта Элки, Китәнче), село на правом склоне долины р. Малый Черемшан, в 13 км к юго-востоку от с. Базарные Матаки. Известно с 1710–1711 гг. В дореволюционных источниках упоминается также под названием Исенчина (Исейчина). В 1-й половине 19 в. жители относились к категории государственных крестьян (из бывших ясачных и служилых татар, в том числе крещёных, казённых поселян). Основные занятия жителей в этот период — земледелие и скотоводство. Село являлось одним из центров волнений татарских крестьян 1878–1879 гг. Мечеть появилась не позже 1833 г., в 1886 г. открыт мектеб (в 1886 г. обучалось 40 мальчиков и 17 девочек, в 1895 г. — 46 и 17 соответственно). В начале 20 в. в селе функционировали медресе, 3 мелочные лавки. В этот период земельный надел сельской общины составлял 1524 дес.

До 1920 г. село входило в Алькеевскую волость Спасского уезда Казанской губернии. С 1920 г. в составе Спасского кантона ТАССР. С 10.8.1930 г. в Алькеевском, с 1.2.1963 г. в Куйбышевском, с 12.1.1965 г. в Алькеевском районах. Ныне входит в состав Нижнеалькеевского сельского поселения.

В 1930-е гг. в селе организован колхоз «Динамо», позже преобразован в отделение колхоза «Яш коч». С 1987 г. центральная усадьба выделившегося колхоза «Ялкын. В 1996–2003 г. СХПК «Ялкын. Жители работают преимущественно в подразделении ОАО «Красный Восток Агро», занимаются полеводством и скотоводством. В селе действуют начальная школа (филиал Нижнеалькеевской средней школы, до 2015 г. основная), детский сад (с 1990 г.), клуб (с 1998 г.), фельдшерско-акушерский пункт, мечеть «Мугаллим» (с 2010 г.).

В окрестностях села выявлены археологические памятники: группа из 6 курганов (предположительно, срубная культура бронзового века — 2-я половина 2-го — начало 1-го тыс. до н.э.), в районе курганов известны находки клада монет 4–10 вв., болгарское селище.

Среди известных уроженцев села: А.В.Валиахметов (1894–1981) — командир Красной Армии в годы Гражданской войны, административно-хозяйственный работник, кавалер ордена Ленина; Х.Н.Насыбуллин (1919–1984) — гвардии старшина, полный кавалер ордена Славы; М.А.Сираев (р. 1936) — хозяйственный и государственный деятель, заслуженный работник сельского хозяйства РСФСР, министр сельского хозяйства ТАССР (в 1983–1988 гг.), депутат ВС ТАССР, ТССР, РТ, кавалер орденов Трудового Красного Знамени, «Знак Почёта».



с. Сиктерме-Хузангаево. 1. Комплекс производств ООО «Хузангаевское»; 2. Народный чувашский праздник Уяв (2015 г.).





Число жителей: в 1782 г. — 92 души мужского пола; 1859 г. — 617, 1897 г. — 1070, 1908 г. — 1032, 1920 г. — 1330, 1926 г. — 827, 1938 г. — 664, 1949 г. — 414, 1958 г. — 363, 1970 г. — 303, 1979 г. — 230, 1989 г. — 189, 2002 г. — 160, 2010 г. — 106, 2015 г. — 87 чел. (татары).

**СРЕДНЕЕ БИКТИМЫРОВО** (Урта Биктимер), деревня на правом притоке р. Актай, в 6 км к югу от с. Базарные Матаки. Известна с 1710 г. В дореволюционных источниках упоминается также под названием Верхняя Биктемирова. В 1-й половине 19 в. жители относились к категории государственных крестьян (из бывших ясачных татар, в том числе крещёных, экономических крестьян). Основные занятия жителей в этот период — земледелие и скотоводство. В 1893 г. открыта церковно-приходская школа, позже преобразованная в школу грамотности (в 1903 г. обучался 31 мальчик и 17 девочек). В начале 20 в. земельный надел сельской общины составлял 1388 дес.

До 1920 г. деревня входила в Алькеевскую волость Спасского уезда Казанской губернии. С 1920 г. в составе Спасского кантона ТАССР. С 10.8.1930 г. в Алькеевском, с 1.2.1963 г. в Куйбышевском, с 12.1.1965 г. в Алькеевском районах. Ныне входит в состав Тяжбердинского сельского поселения.

В 1930-е гг. в деревне организован колхоз, в 1951 г. вошёл в состав укрупнённого колхоза «Верхний Актай». В 2002–2003 гг. СХПК «Верхний Актай». До 1978 г. действовала средняя школа.

В окрестностях деревни выявлен археологический памятник — Булгарское селище домонгольского периода. В 1913 г. найден клад из 500 серебряных монет 14 в.

Среди известных уроженцев деревни: А.Н.Филатов (р. 1946) — доктор исторических наук, профессор, ректор Казанского института бизнеса и управления (с 1993 г.), директор Казанского социально-гуманитарного техникума (с 2000 г.).

Число жителей: в 1782 г. — 73 души мужского пола; 1859 г. — 380, 1897 г. — 591, 1908 г. — 771, 1920 г. — 715, 1926 г. — 507, 1938 г. — 350, 1949 г. — 272, 1958 г. — 196, 1970 г. — 166, 1979 г. — 123, 1989 г. — 56, 2002 г. — 56, 2010 г. — 31, 2015 г. — 35 чел. (русские, татары).

**СТАРАЯ ТАХТАЛА́** (Иске Такталы), село на р. Тактала, в 18 км к западу от с. Базарные Матаки. Основано около 1661 г. переселенцами из Цивильского уезда. В дореволюционных источниках упоминается также под названием Старая Чувашская Тохтала. В 1-й половине 19 в. жители относились к категории государственных крестьян (из ясачных крещёных чуваш, экономических крестьян). Основные занятия жителей в этот период — земледелие и скотоводство. В 1884 г. открыта школа Братства святителя Гурия (в 1884 г. обучалось 19 мальчиков и 2 девочки), в 1912 г. — церковно-приходская школа. В 1888 г. построена деревянная Казанско-Богородицкая церковь (в 1932 г. закрыта, разобрана). В начале 20 в. в селе функционировали 2 мельницы, кузница, 3 мелочные лавки. В этот период земельный надел сельской общины составлял 2122,2 дес.

До 1920 г. село входило в Гусихинскую волость Спасского уезда Казанской губернии. С 1920 г. в составе Спасского кантона ТАССР. С 10.8.1930 г. в Спасском, с 10.2.1935 г. в Кузнечихинском, с 28.10.1960 г. в Куйбышевском, с 12.1.1965 г. в Алькеевском районах. Ныне входит в состав Старосалмановского сельского поселения.

В начале 1930-х гг. в селе организован колхоз им. Ильича, в 1965 г. вошёл в состав совхоза «Спутник». С 1985 г. центральная усадьба выделившегося совхоза «Тахталинский». В 2003–2004 гг. СХПК «Тахталинский». Жители работают преимущественно в подразделении ОАО «Красный Восток Агро», занимаются полеводством, мясо-молочным скотоводством. В 1957 г. начальная школа села преобразована в семилетнюю, в 1958 г. —



с. Старая Тактала. 1. День села (2014 г.); 2. Спортивная площадка (2017 г.).



в восьмилетнюю, в 2000 г. — в среднюю. В селе действуют детский сад (с 1999 г.), дом культуры (с 1986 г.), библиотека, фельдшерско-акушерский пункт. Ведётся строительство церкви во имя иконы Казанской Божией Матери.

Среди известных уроженцев села: К.Т.Толстова (1914–2005) — заслуженный врач Чувашской АССР, заслуженный врач РСФСР.

Число жителей: в 1782 г. — 119 душ мужского пола; 1859 г. — 1032, 1897 г. — 1053, 1908 г. — 1182, 1920 г. — 1193, 1926 г. — 802, 1938 г. — 540, 1949 г. — 497, 1958 г. — 529, 1970 г. — 575, 1979 г. — 448, 1989 г. — 362, 2002 г. — 366, 2010 г. — 323, 2015 г. — 315 чел. (чуваши).

**СТАРАЯ ТУМБА́** (Иске Тумба), село на левом притоке р. Малый Черемшан, в 50 км к юго-востоку от с. Базарные Матаки. Основано во 2-й половине 18 в. В дореволюционных источниках упоминается также под названиями Бурландаева Тумба, Татарская Тумба. В 1-й половине 19 в. жители относились к категории государственных крестьян (из ясачных чуваш, казённых поселян). Основные занятия жителей в этот период — земледелие и скотоводство. В 1897 г. на средства купца Г.Г.Рыбина построена деревянная Михайло-Архангельская церковь (не сохранилась). В начале 20 в. в селе функционировали земская школа (в 1903 г. обучалось 30 мальчиков и 10 девочек), 6 мелочных лавок. В этот период земельный надел сельской общины составлял 805 дес.

До 1920 г. село входило в Юмачинскую волость Спасского уезда Казанской губернии. С 1920 г. в составе Спасского кантона ТАССР. С 10.8.1930 г. в Алькеевском, с 10.2.1935 г. в Кузнечихинском, с 19.2.1944 г. в Юмачинском, с 7.12.1956 г. в Кузнечихинском, с 28.10.1960 г. в Алькеевском, с 1.2.1963 г. в Куйбышевском, с 12.1.1965 г. в Алькеевском районах. Ныне входит в состав Апшаковского сельского поселения.

В 1930-е гг. в селе организован колхоз, в 1977–2002 гг. входил в состав колхоза «Дружба». В 2002–2004 гг. СХПК «Дружба». Жители работают преимущественно в подразделении ОАО «Красный Восток Агро», занимаются полеводством, молочным скотоводством. В селе функционировала начальная школа (в 2006–2009 гг. филиал Каракульской основной школы).

Действуют сельский клуб (с 1992 г.), библиотека, фельдшерско-акушерский пункт.

Среди известных уроженцев села: К.К.Афанасьев (1917–1966) — сержант, командир пулемётного отделения, Герой Советского Союза, в селе ему установлен памятник, его именем названа улица в с. Базарные Матаки.



К.К.Афанасьев

Число жителей: в 1859 г. — 522, 1897 г. — 839, 1908 г. — 824, 1920 г. — 1064, 1926 г. — 815, 1938 г. — 526, 1949 г. — 527, 1958 г. — 554, 1970 г. — 443, 1979 г. — 274, 1989 г. — 137, 2002 г. — 132, 2010 г. — 95, 2015 г. — 81 чел. (чуваши — 80%).

**СТАРАЯ ХУРАДА́** (Иске Карата), село на р. Ата, в 13 км к югу от с. Базарные Матаки. Основано в 1-й половине 18 в. переселенцами из д. Старое Иштубаево (Еряпкино). В дореволюционных источниках упоминается также под названиями Нижняя Иштубаева, Большая Хурада, Ихурата, Харата. До середины 1920-х гг. было известно под названием Хурада. До 1860-х гг. жители относились к категории государственных крестьян (из ясачных и удельных крестьян, крещёных чуваш и русских). Основные занятия жителей в этот период — земледелие и скотоводство. В 1893 г. построена деревянная Козьмо-



1



2



3



4

с. Старая Хурада. 1. Общий вид села; 2. Церковь Святых Козьмы и Демидана; 3. Многофункциональный центр; 4. Детский сад.



демьянская церковь (в 1930-е гг. закрыта, в здании находилось зернохранилище, позже разобрана). В 1887 г. открыта земская школа (1887 г. обучалось 20 мальчиков и 3 девочки, в 1903 г. — 30 мальчиков и 15 девочек, в том числе чуваш). Позже открыта церковно-приходская школа (в 1903 г. обучалось 18 мальчиков). В начале 20 в. в селе функционировали 3 мелочные лавки. В этот период земельный надел сельской общины составлял 2708 дес.

До 1920 г. село входило в Алькеевскую волость Спаского уезда Казанской губернии. С 1920 г. в составе Спаского кантона ТАССР. С 10.8.1930 г. в Алькеевском, с 19.2.1944 г. в Юмачинском, с 7.12.1956 г. в Алькеевском, с 1.2.1963 г. в Куйбышевском, с 12.1.1965 г. в Алькеевском районах. Ныне является центром Старохурадинского сельского поселения.

В 1930-е гг. в селе организован колхоз, в 1959–1991 гг. — центральная усадьба укрупнённого колхоза им. Ленина. В 1992–1998 гг. кооператив сельских товаропроизводителей «Авангард». Большой вклад в развитие села внёс председатель колхоза И.П.Питеркин. Жители работают преимущественно в ООО «Хузангаевское», занимаются полеводством, мясо-молочным скотоводством. В селе действуют начальная школа (филиал Хузангаевской средней школы, до 2009 г. основная), детский сад; дом культуры (при нём вокальный ансамбль «Ивушка» с 1990 г.; руководитель — А.Н.Садиванкина), библиотека и фельдшерско-акушерский пункт (с 2013 г. в новом здании); церковь Святых Козьмы и Демьяна (с 2016 г.). В 2006 г. сооружён железобетонный мост через р. Ата.

Среди известных уроженцев села: И.П.Питеркин (1923–2006) — административно-хозяйственный работник, кавалер орденов Октябрьской Революции, Отечественной войны 2-й степени, «Знак Почёта».

Число жителей: в 1782 г. — 139 душ мужского пола; 1859 г. — 665, 1897 г. — 1256, 1908 г. — 1493, 1920 г. — 1252, 1926 г. — 942, 1938 г. — 595, 1949 г. — 518, 1958 г. — 521, 1970 г. — 500, 1979 г. — 399, 1989 г. — 299, 2002 г. — 271, 2010 г. — 243, 2015 г. — 279 чел. (чуваш).

**СТАРОЕ АЛПАРОВО** (Иске Алпар), село на р. Малый Черемшан, в 19 км к востоку от с. Базарные Матаки. Основано не позднее 1677 г. выходцами из д. Студенец Симбирского уезда.



И.П.Питеркин



Ф.Х.Хисматуллин



А.К.Шагахметов



М.Ш.Шафеев

В 1686 г. в селе также получил поместные земли служилый мурза Алмай Данаев сын Тляшев из г. Темникова (ныне в Мордовии). Село было razорено отрядами башир в ходе восстания 1705–1711 гг. В 1-й половине 19 в. жители относились к категории государственных крестьян (из бывших служилых татар, в том числе мурз Данаевых). Основные занятия жителей в этот период — земледелие и скотоводство, был распространён валяльный промысел. Первый приход образован в 1844 г., мечеть построена ранее, в 1885 г. сгорела во время крупного пожара, уничтожившего значительную часть села, в 1886 г. построена новая. В мектебе первого прихода в 1886 г. обучалось 50 мальчиков, в 1895 г. — 80 мальчиков и 25 девочек. Второй приход образован в 1887 г., тогда же построена мечеть. В мектебе второго прихода в 1895 г. обучалось 15 мальчиков и 25 девочек. В 1904 г. открыто медресе (построено новое здание), в 1910 г. — школа для девочек. Располагавшиеся рядом с селом земли помещиков Ермоловых в конце 1890-х гг. выкупил землевладелец князь Оболенский (помогал жителям села в голодные годы, пожертвовал деньги на ремонт мечети). В начале 20 в. в селе функционировали 4 ветряные мельницы, 3 мелочные лавки. В этот период земельный надел сельской общины составлял 2449 дес.

До 1920 г. село входило в Марасинскую волость Спаского уезда Казанской губернии. С 1920 г. в составе Спаского кантона ТАССР. С 10.8.1930 г. в Алькеевском,



1



2

с. Старое Алпарово. 1. Мечеть (1992 г.); 2. Мемориал землякам, павшим в годы Великой Отечественной войны.





с 1.2.1963 г. в Куйбышевском, с 12.1.1965 г. в Алькеевском районах. Ныне центр Староалпаровского сельского поселения.

В 1919 г. в селе открыты краткосрочные курсы для учителей. В 1924 г. открыта начальная школа (в здании бывшего земского училища, разобранного и перевезённого из с. Мараса), в 1927 г. преобразована в семилетнюю с татарским языком обучения, в 1935 г. — в среднюю (в 1969 г. открыт школьный музей, в 1981 г. построено новое здание). Во время большого пожара 1929 г. сгорело около трети дворов. В 1930 г. в селе организованы колхозы «Комбайн» (первый председатель — Х.Хафизов) и «Тукай», которые в 1956 г. вошли в состав совхоза «Актайский». В 1965 г. из него выделился совхоз «Алпаровский», существовавший до 2004 г. Жители работают преимущественно в подразделении ОАО «Красный Восток Агро», занимаются полеводством, молочным скотоводством. В селе действуют детский сад (с 1981 г.), дом культуры, библиотека, фельдшерско-акушерский пункт, ветеринарный пункт, валяльный цех, хлебопекарня, 2 мечети (1992 г. и 2017 г.).

В окрестностях села выявлены археологические памятники: поселение срубной культуры бронзового века и Староалпаровские селища I и II (булгарский домонгольский период).

Среди известных уроженцев села: А.Ю.Фахрутдинов (Фахри) (1901–1926) — писатель; Ф.Х.Хисматуллин (Ф.Х.Дунай) (1936–2007) — писатель, публицист, заслуженный деятель искусств РТ; А.К.Шагиахметов (1923–2011) — слесарь, Герой Социалистического Труда; М.Ш.Шафеев (1949–2007) — эпидемиолог, доктор медицинских наук, заслуженный врач РТ.

Число жителей: в 1782 г. — 202 души мужского пола; 1859 г. — 1424, 1897 г. — 2334, 1908 г. — 2279, 1920 г. — 2672, 1926 г. — 1927, 1938 г. — 1316, 1949 г. — 1210, 1958 г. — 1151, 1970 г. — 1232, 1979 г. — 1024, 1989 г. — 619, 2002 г. — 440, 2010 г. — 345, 2015 г. — 349 чел. (татары).

**СТАРОЕ КАМКИНО** (Иске Камка), село на р. Малый Черемшан, в 19 км к юго-востоку от с. Базарные Матаки. Основано не позднее 1649 г. Из Алатырского уезда (ныне территория Нижегородской области) сюда переселились: в 1686 г. — служилый мурза Дербыш Урманчиев сын Ахмаметов и другие служилые татары из д. Камкино, в 1690 г. — 11 человек во главе с Сюнучкой Тугаевым сыном Кадышевым из д. Пары. В 1-й половине 19 в. жители относились к категории государственных крестьян (бывшие служилые татары, в том числе мурзы Урманчиевы). Основные занятия жителей в этот период — земледелие и скотоводство. Мечеть первого прихода построена в 1868 г. (предыдущая появилась не позднее 1832 г.), в мектебе при ней обучалось в 1886 г. — 40,

в 1895 г. — 30 мальчиков. Вторая мечеть сооружена в 1876 г., сгорела, была перестроена в 1890 г. В конце 19 — начале 20 в. открыто медресе. В начале 20 в. в селе функционировали водяная мельница, 5 мелочных лавок. В этот период земельный надел сельской общины составлял 1556 дес.

До 1920 г. село входило в Марасинскую волость Спасского уезда Казанской губернии. С 1920 г. в составе Спасского кантона ТАССР. С 10.8.1930 г. в Алькеевском, с 1.2.1963 г. в Куйбышевском, с 12.1.1965 г. в Алькеевском районах. Ныне центр Старокамкинского сельского поселения.

В 1925 г. открыта начальная школа, в 1949 г. преобразована в семилетнюю, в 1960 г. — в восьмилетнюю, в 2000 г. — в среднюю, в 2003 г. — в неполную среднюю (в 2004 г. построено новое здание), в 2009 г. — в начальную (филиал Алпаровской средней школы). В 1930-е гг. в селе организован колхоз «Нептун», в 1957 г. вошёл в состав совхоза «Энергетик», в 1967 г. — в совхоз «Мир», в 1983 г. — в колхоз «Кызыл Байрак». С 1991 г. село — центральная усадьба совхоза «Камкинский». В 2002–2004 гг. СХПК «Камка». Жители работают преимущественно в подразделении ОАО «Красный Восток Агро», занимаются полеводством, молочным скотоводством. В 2016 г. открылась новая молочная ферма. В селе действуют клуб (в 2017 г. построено новое здание), библиотека, фельдшерско-акушерский пункт, мечеть (с 1993 г.).

В окрестностях села выявлены археологические памятники: городище и 3 булгарских селища (домонгольский период).

Число жителей: в 1782 г. — 128 душ мужского пола; 1859 г. — 988, 1897 г. — 1471, 1908 г. — 1579, 1920 г. — 1762, 1926 г. — 1115, 1938 г. — 813, 1949 г. — 576, 1958 г. — 390, 1970 г. — 593, 1979 г. — 459, 1989 г. — 380, 2002 г. — 301, 2010 г. — 235, 2015 г. — 258 чел. (татары).

**СТАРОЕ ЯМКИНО** (Иске Энжерә), село в 24 км к юго-востоку от с. Базарные Матаки. Основано не позднее



с. Старое Камкино. Открытие клуба (2017 г.).



1716–1717 гг. В 1-й половине 19 в. жители относились к категории государственных крестьян (из бывших ясачных, в том числе крещёных, татар). Основные занятия жителей в этот период — земледелие и скотоводство. В 1750 г. открыты мечеть и медресе. В 1828 г. открыта новая мечеть, в 1882 г. из-за ветхости отстроена заново. В 1895 г. в мектебе при ней обучалось 52 мальчика и 27 девочек. В начале 20 в. в селе функционировали 3 мелочные лавки. В этот период земельный надел сельской общины составлял 1688 дес.

До 1920 г. село входило в Алькеевскую волость Спасского уезда Казанской губернии. С 1920 г. в составе Спасского кантона ТАССР. С 10.8.1930 г. в Алькеевском, с 19.2.1944 г. в Юмачинском, с 7.12.1956 г. в Алькеевском, с 1.2.1963 г. в Куйбышевском, с 12.1.1965 г. в Алькеевском районах. Ныне входит в состав Борискинского сельского поселения.

В 1918–1919 гг. открыта начальная школа (с 1929 г. размещалась в здании бывшей мечети), в 1950 г. преобразована в семилетнюю, в 1965 г. — в неполную среднюю (в 2000 г. построено новое здание). В 1930 г. организован колхоз «Радио» (первый председатель — Ф.Салахов), в 1957 г. преобразован в отделение совхоза «Энергетик», с 1965 г. в составе совхоза «Мир». В 1992–2000 гг. село являлось центральной усадьбой совхоза «Ямкино» и кооператива сельских товаропроизводителей «Игенче». С 2000 г. в составе совхоза «Мир». В 2002–2004 гг. СХПК «Мир». Жители работают преимущественно в подразделении ОАО «Красный Восток Агро», занимаются полеводством, мясо-молочным скотоводством. В селе действуют детский сад (с 1980 г.), дом культуры (с 1975 г.), фельдшерско-акушерский пункт, мечеть «Рефик» (открыта в 2000 г. в дореволюционном здании).

В окрестностях села выявлены археологические памятники: остатки 3 поселений (срубная культура бронзового века), Булгарское селище домонгольского и золотоордынского периодов, 2 курганные группы.

Среди известных уроженцев села: К.К.Тарджеманов (Тарджемани) (1877–1943) — религиозный и общественный деятель, богослов, редактор журнала «Ислам мажальясе» (в 1924–1928 гг.), 1-й заместитель муфтия Центрального Духовного управления мусульман.

Число жителей: в 1782 г. — 100 душ мужского пола; 1859 г. — 696, 1897 г. — 1202, 1908 г. — 1503, 1920 г. — 1476, 1926 г. — 826, 1938 г. — 584, 1949 г. — 492, 1958 г. — 559, 1970 г. — 717, 1979 г. — 511, 1989 г. — 281, 2002 г. — 284, 2010 г. — 238, 2015 г. — 275 чел. (татары).

**СТА́РЫЕ МАТА́КИ** (Иске Матак), село на р. Актай, в 6 км к юго-западу от с. Базарные Матаки. Основано в 1670-х гг. чувашами. В дореволюционных источниках упоминается также под названиями Рождественское, Средняя Матак. В 1-й половине 19 в. жители относились


к категории государственных крестьян (бывшие казённые поселяне, экономические крестьяне из крещёных чуваш и русских). Основные занятия жителей в этот период — земледелие и скотоводство, был распространён мукомольный промысел. В 1843–1867 гг. в селе работало училище Министерства государственных имуществ, в 1868–1881 гг. и с 1886 г. — земская школа (обучалось 40 мальчиков и 10 девочек, в 1903 г. — 53 и 12 соответственно, в том числе чуваш). В 1884 г. открыта церковно-приходская школа. В 1883 г. построена деревянная церковь Рождества Христова (сгорела при пожаре в 1932 г.). В начале 20 в. в селе функционировали водяная и 8 ветряных мельниц, 3 крупобирки, 3 кузницы, 2 шерстобойни, 2 мелочные лавки. В этот период земельный надел сельской общины составлял 2432 дес.

До 1920 г. село входило в Базарно-Матаковскую волость Спасского уезда Казанской губернии. С 1920 г. в составе Спасского кантона ТАССР. С 10.8.1930 г. в Алькеевском, с 1.2.1963 г. в Куйбышевском, с 12.1.1965 г. в Алькеевском районах. Ныне центр Староматакского сельского поселения.

В начале 1920-х гг. открыта начальная школа (в здании церкви), в 1937 г. преобразована в семилетнюю,



И.В.Смороднов



с. Старые Матаки. 1. Дом культуры; 2. Ансамбль народных инструментов «Весёлые ребята».



в 1980 г. — в среднюю (построено новое здание). В 1929 г. организован колхоз «Большевик» (первый председатель — В.Г.Буланкин), в 1957 г. вошёл в состав совхоза «Салмановский», в 1963 г. — в состав откормсовхоза «Алькеевский». В 1985–2005 гг. входил в состав совхоза «Труженик». Жители работают преимущественно в подразделении ОАО «Красный Восток Агро», занимаются полеводством, мясо-молочным скотоводством. В селе действуют детский сад (с 2005 г.), дом культуры (с 1973 г., при нём функционируют ансамбли народных инструментов «Весёлые ребята» (с 1987 г.), вокальный «Ромашка» (с 1999 г.), фольклорный «Калинка» (с 2015 г., руководитель всех — С.П.Калмыков), библиотека, фельдшерско-акушерский пункт.

В окрестностях села выявлены археологические памятники: болгарское городище домонгольского периода (известно с 19 в.), 2 болгарских селища. В селе сохранились массовые захоронения жертв голода 1920–1921 гг.

Среди известных уроженцев села: И.В.Смородинов (1894–1953) — генерал-полковник, заместитель начальника Генерального штаба РККА (в 1938–1939 гг.), начальник штаба Дальневосточного фронта (в 1941–1943 гг.), начальник Главного Управления Формирования и Комплектования РККА (в 1943–1946 гг.), кавалер орденов Ленина (дважды), Кутузова 1-й степени, Суворова 1-й степени, Красного Знамени (трижды), польского «Крест Грюнвальда» 2-й степени, югославского «За заслуги перед народом» 1-й степени.

Число жителей: в 1782 г. — 123 души мужского пола; 1859 г. — 733, 1908 г. — 1538, 1920 г. — 1573, 1926 г. — 1248, 1938 г. — 929, 1949 г. — 707, 1958 г. — 650, 1970 г. — 670, 1979 г. — 586, 1989 г. — 456, 2002 г. — 396, 2010 г. — 388, 2015 г. — 390 чел. (чуваши).

**СТА́РЫЕ НОХРА́ТЫ** (Иске Нохрат), деревня на р. Нохратка, в 4 км к западу от с. Базарные Матаки. Основана около 1700 г. чувашами, переселенцами из с. Старые Матаки. В 1740-х гг. здесь поселились и русские крестьяне. В 1-й половине 19 в. жители относились к категории государственных крестьян (бывшие ясачные из крещёных чуваш, казённые поселяне, экономические крестьяне). Основные занятия жителей в этот период — земледелие и скотоводство. В 1890 г. открыта школа грамоты (в 1903 г. обучалось 20 мальчиков и 5 девочек). В начале 20 в. в деревне функционировали 2 ветряные мельницы, кузница, крупобирка, бакалейная лавка. В этот период земельный надел сельской общины составлял

1033 дес. Деревня относилась к приходу Рождественской церкви с. Старые Матаки.

До 1920 г. деревня входила в Базарно-Матаковскую волость Спасского уезда Казанской губернии. С 1920 г. в составе Спасского кантона ТАССР. С 10.8.1930 г. в Алькеевском, с 1.2.1963 г. в Куйбышевском, с 12.1.1965 г. в Алькеевском районах. Ныне входит в состав Старосалмановского сельского поселения.

В 1919 г. организована сельхозартель, в начале 1930-х гг. — колхоз, в 1965 г. вошёл в состав совхоза «Спутник» (до 2002 г.).

В окрестностях деревни выявлен археологический памятник — Старонохратский археологический комплекс, включающий болгарское и золотоордынское городища, 3 болгарских селища (10–14 вв.). Выявлены следы ремесленной деятельности и международной торговли, обнаружены клады золотых и серебряных ювелирных болгарских изделий, свидетельствующие о том, что в период Волжской Булгарии здесь располагался крупный город — политический и хозяйственный центр округа.

Число жителей: в 1782 г. — 125 душ мужского пола; 1859 г. — 437, 1908 г. — 651, 1920 г. — 571, 1926 г. — 402, 1938 г. — 359, 1949 г. — 364, 1958 г. — 176, 1970 г. — 91, 1979 г. — 48, 1989 г. — 20, 2002 г. — 12, 2010 г. — 4, 2015 г. — 4 чел. (русские).



д. Старые Нохраты. 1. Старонохратское городище; 2. Окраина села. Остатки укреплений Старонохратского городища; 3. р. Нохратка.





**СТАРЫЕ САЛМАНЫ** (Иске Салман), село на р. Салманка, в 17 км к западу от с. Базарные Матаки. Основано в 1-й половине 17 в. служилым татаринном Салманом. В дореволюционных источниках упоминается также под названиями Старая Салманова, Верхние Салманы. В 1-й половине 19 в. жители относились к категории государственных крестьян (из бывших служилых (в том числе мурз Чепкенеевых (Чапкуновых)) и ясачных татар, казённых поселян). Основные занятия жителей в этот период — земледелие и скотоводство, были распространены красильный и мукомольный промыслы. Село являлось одним из центров волнений татарских крестьян 1878–1879 гг. В 1868 г. построена мечеть (предыдущая действовала с 1-й половины 18 в.). В конце 1880-х — начале 1890-х гг. открыт мектеб (в 1895 г. обучалось 65 мальчиков и 39 девочек). В 1912 г. открыта русско-татарская школа (обучалось 17 мальчиков). В начале 20 в. в селе функционировали 2 мечети (1938 г. здания мечетей переданы школе), 2 медресе, 5 ветряных мельниц, кирпичный завод, кузница, 4 красильных заведения, крупобдирка, 2 мануфактурные и 7 бакалейных лавок. В этот период земельный надел сельской общины составлял 2716 дес.



До 1920 г. село входило в Базарно-Матаковскую волость Спасского уезда Казанской губернии. С 1920 г. в составе Спасского кантона ТАССР. С 10.8.1930 г. в Алькеевском, с 1.2.1963 г. в Куйбышевском, с 12.1.1965 г. в Алькеевском районах. Ныне центр Старосалманского сельского поселения.



*Ф.Х.Калимуллин*

В 1927 г. открыты изба-читальня, библиотека и клуб. В 1919 г. открыта начальная школа (построено новое здание), в 1949 г. преобразована в семилетнюю, в 1961 г. — в восьмилетнюю (в 1989 г. построено новое здание), в 2010 г. — в неполную среднюю. В 1929 г. организован колхоз «Байкал» (первый председатель — М. Миндубаев), в 1938 г. переименован в «Кызыл Байрак», в 1944 г. из его состава выделился колхоз им. Ворошилова, в 1950 г. оба хозяйства объединены в колхоз им. Ворошилова, в 1957 г. на его базе образовано 3-е отделение совхоза «Салмановский». С 1965 г. село являлось центральной усадьбой совхоза «Спутник». В 2002–2004 гг. СХПК «Спутник». Жители работают преимущественно в подразделениях ОАО «Красный Восток Агро» и КФХ, занимаются полеводством, молочным скотоводством. В 1961 г. построен кирпичный завод. В селе действуют детский сад (с 1989 г.), дом культуры (при нём с 2014 г. функционируют фольклорный и детский вокальный коллективы; руководитель — Г.Г.Сункишева), библиотека, фельдшерско-акушерский пункт (с 1977 г.), мечеть (с 1993 г.).

На кладбище села (местное название «Изгелэр осте») находятся 4 надгробных камня 13–14 вв., на двух из которых сохранились орнамент и надписи куфическим почерком, в том числе наиболее раннее известное упоминание о празднике Сабантуй (относится к 1292 г.). Рядом с кладбищем в урочище «Йорт осте» обнаружено селище того же периода (это место особенно почитается местными жителями).



*с. Старые Салманы. 1. Мечеть; 2. Общий вид села; 3. Улица села.*



Среди известных уроженцев села: Ф.Г.Бикмурзина (р. 1939) — режиссёр телевидения, заслуженный работник культуры ТАССР, народная артистка РТ; Ф.Х.Калимуллин (р. 1974) — актёр Казанского татарского театра юного зрителя, заслуженный артист РТ; С.А.Мухаметов (1907–1942) — партийный работник, секретарь Татарского обкома (1938 г.), депутат Верховного Совета ТАССР (в 1938–1942 гг.), кавалер ордена Трудового Красного Знамени; Сахибгарай ибн Ахмад аль-Булгари ас-Салмани (2-я половина 19 в.) — поэт, автор назиды к одной из глав «Мәғрифәтнамә» («Книга знаний», 1845) турецкого поэта И.Хаккыя; А.Г.Сункишев (р. 1944) — краевед, журналист, автор «Апастовской энциклопедии».

Число жителей: в 1782 г. — 151 душа мужского пола; 1859 г. — 988, 1908 г. — 1864, 1920 г. — 1825, 1926 г. — 1032, 1938 г. — 1214, 1949 г. — 999, 1958 г. — 993, 1970 г. — 1178, 1979 г. — 901, 1989 г. — 599, 2002 г. — 534, 2010 г. — 445, 2015 г. — 409 чел. (татары).

**СТА́РЫЕ УРГАГА́РЫ** (Иске Үргәгар), село в бассейне р. Актай, в 9 км к востоку от с. Базарные Матаки. Основано не позднее 1692 г. служилыми татарами. В дореволюционных источниках упоминается также под названием Меметчелеева. В 1-й половине 19 в. жители отнесли к категории государственных крестьян (из служилых и ясачных татар, в том числе крещёных, казённых поселян). Основные занятия жителей в этот период — земледелие и скотоводство. Село являлось одним из центров волнений татарских крестьян 1878–1879 гг. В 1885 г. построена мечеть (предыдущая сооружена не позднее 1833 г.), открыт мектеб (в 1886 г. обучалось 30 мальчиков, в 1895 г. — 20). В 1905 г. вместо пришедшей в ветхость старой мечети построена новая по проекту А.Мансурова (памятник архитектуры республиканского значения, действует без перерывов с момента открытия). В 1906 г. открыто медресе. В начале 20 в. в селе функционировали ветряная мельница, 2 мелочные лавки.

В этот период земельный надел сельской общины составлял 1367 дес.

До 1920 г. село входило в Марасинскую волость Спасского уезда Казанской губернии. С 1920 г. в составе Спасского кантона ТАССР. С 10.8.1930 г. в Алькеевском, с 1.2.1963 г. в Куйбышевском, с 12.1.1965 г. в Алькеевском районах. Ныне входит в состав Новоургагарского сельского поселения.

В начале 1930-х гг. в селе организован колхоз, в 1957 г. вошёл в состав совхоза «Актайский», в 1988 г. — в совхоз «Ургагарский». С 2003 г. СХПК «Ургагар». Жители работают преимущественно в подразделении ОАО «Красный Восток Агро», занимаются полеводством, молочным скотоводством. В селе действуют клуб (при нём с 2013 г. функционирует самодеятельный театральный коллектив «Мунча ташы»; руководитель — Г.Г.Фаритова), библиотека.

Среди известных уроженцев села: И.Х.Хамидуллин (1923–1998) — партийно-государственный деятель, прокурор ТАССР (в 1961–1981 гг.).

Число жителей: в 1782 г. — 172 души мужского пола (совместно с жителями с. Новые Ургагары); 1859 г. — 857, 1897 г. — 1080, 1908 г. — 1018, 1920 г. — 1125, 1926 г. — 585, 1938 г. — 497, 1949 г. — 577, 1958 г. — 602, 1970 г. — 341, 1979 г. — 267, 1989 г. — 189, 2002 г. — 146, 2010 г. — 118, 2015 г. — 131 чел. (татары).

**СТА́РЫЕ ЧЕЛНЫ́** (Иске Чаллы), село на р. Челнинка (правый приток р. Актай), в 13 км к северо-востоку от с. Базарные Матаки. В дореволюционных источниках упоминается также под названиями Мрясова, Мрясовы Челны, Новые Челны. Не позднее 1602 г. здесь получил поместье служилый мурза Аблей Тотакашев сын Дербышев. В конце 17 в. в селе получили поместья и переселились служилые татары-мещераки из Симбирского уезда: Девлет-мурза Нураев, Уразаметка Акмаев сын Утешев, Мряска Юлдашев и его 17 товарищей, в 1-й по-



с. Старые Ургагары. 1. Мечеть; 2. Улица села.



ловине 17 в. — князь Юналей Мустафин из д. Камкино Алатырского уезда (ныне Нижегородская обл.). В 18 — 1-й половине 19 в. жители относились к категории государственных крестьян (из бывших служилых татар). Основные занятия жителей в этот период — земледелие и скотоводство, был распространён мукомольный промысел. В 1841 г. открыты мечеть (в 1890 г. на её месте построена новая), мектеб (в 1886 г. обучалось 30 мальчиков, в 1895 г. — 18 мальчиков и 10 девочек). В начале 20 в. в селе функционировали 3 ветряные мельницы, 2 крупобирки, шерстобойня, 5 мелочных лавок. В этот период земельный надел сельской общины составлял 1658 дес.

До 1920 г. село входило в Ромодановскую волость Спасского уезда Казанской губернии. С 1920 г. в составе Спасского кантона ТАССР. С 10.8.1930 г. в Алькеевском, с 1.2.1963 г. в Куйбышевском, с 12.1.1965 г. в Алькеевском районах. Ныне центр Старочелнинского сельского поселения.

В 1929 г. открыта начальная школа, в 1944 г. преобразована в семилетнюю, в 1961 г. — в восьмилетнюю, в 1991 г. — в среднюю (в 2004 г. открыт музей; организатор — Г.Н.Галлямова). В 1930-е гг. в селе организован колхоз «Социализм», в 1957 г. вошёл в состав совхоза «Актайский». В 1989–2003 гг. село являлось центральной усадьбой совхоза «Челнинский». Жители работают преимущественно в подразделении ОАО «Красный Восток Агро», занимаются полеводством, молочным скотоводством. В селе действуют детский сад (с 1980 г.), дом культуры (с 1965 г.), библиотека, фельдшерско-акушерский пункт, мечеть (с 1991 г.).

В окрестностях села выявлены археологические памятники: остатки поселений срубной культуры бронзового века, 3 булгарских селища домонгольского периода. Близ села в месте известном, как «Ташбилге», или «Изгелэр осте», находится надгробный камень, датируемый



*с. Старые Челны. Дом культуры.*



*К.А.Валиев*



*С.М.Калимуллин*

1307 г., со следами орнамента и текста, вырезанного куфическим почерком.

Среди известных уроженцев села: К.А.Валиев (1906–1980) — нефтяник, Герой Социалистического труда, на здании школы ему установлена мемориальная доска; Идрис Зульмухаммед (17 в.) — известный суфий, теолог, поэт.

Число жителей: в 1782 г. — 117 душ мужского пола; 1859 г. — 784, 1897 г. — 1110, 1908 г. — 1187, 1920 г. — 1157, 1926 г. — 803, 1938 г. — 826, 1949 г. — 754, 1958 г. — 822, 1970 г. — 716, 1979 г. — 567, 1989 г. — 377, 2002 г. — 308, 2010 г. — 234, 2015 г. — 247 чел. (татары).

**СТАРЫЙ БАЛЛЫКУЛЬ** (Иске Баллыкүл), деревня на р. Салманка, в 9 км к северо-западу от с. Базарные Матаки. Основана не позднее 1710 г. В дореволюционных источниках упоминается также под названиями Круглое Озеро, Круг Озера Баллыкүль. В 1-й половине 19 в. жители относились к категории государственных крестьян (из ясачных татар, казённых поселян). Основные занятия жителей в этот период — земледелие и скотоводство. В 1-й половине 18 в. открыта мечеть, в 1872 г. вместо прежней построена новая, открыт мектеб (в 1895 г. обучался 31 мальчик и 12 девочек). В начале 20 в. в деревне функционировали 2 ветряные мельницы, 2 бакалейные лавки. В этот период земельный надел сельской общины составлял 1773 дес.

До 1920 г. деревня входила в Базарно-Матаковскую волость Спасского уезда Казанской губернии. С 1920 г. в составе Спасского кантона ТАССР. С 10.8.1930 г. в Алькеевском, с 1.2.1963 г. в Куйбышевском, с 12.1.1965 г. в Алькеевском районах. Ныне входит в состав Салманского сельского поселения.

В 1956–1999 гг. деревня входила в совхоз «Салмановский». В 1999–2003 гг. СХПК «Салман». Жители работают преимущественно в подразделении ОАО «Красный Восток Агро».

На деревенском кладбище «Таш газизлэр» находятся 6 надгробных камней 14 в., на которых сохранились элементы орнамента и надписи куфическим почерком. В начале 20 в. рядом с деревней нашли клад из ювелирных украшений домонгольского периода.

Число жителей: в 1782 г. — 93 души мужского пола; 1859 г. — 469, 1908 г. — 1018, 1920 г. — 1060, 1926 г. —





536, 1938 г. — 537, 1949 г. — 260, 1958 г. — 345, 1970 г. — 297, 1979 г. — 224, 1989 г. — 92, 2002 г. — 57, 2010 г. — 44, 2015 г. — 34 чел. (татары).

**СУШКА** (Түбән Сушка), деревня в 2 км от р. Малый Черемшан, в 25 км к юго-востоку от с. Базарные Матаки. Основана в 1930-х гг. при лесхозе. Первоначальное название Нижняя Сушка.

Со времени основания в Кузнечихинском районе. С 19.2.1944 г. в Юмачинском, с 7.12.1956 г. в Алькеевском, с 1.2.1963 г. в Куйбышевском, с 12.1.1965 г. в Алькеевском районах. Ныне входит в состав Чувашско-Бродского сельского поселения.

Жители работают преимущественно в Алькеевском лесничестве.

Число жителей: в 1949 г. — 94, 1958 г. — 96, 1970 г. — 100, 1979 г. — 74, 1989 г. — 52, 2002 г. — 39, 2010 г. — 23, 2015 г. — 20 чел. (русские, чувашки).

**ТАТАРСКИЕ ШИБАШИ** (Татар Чиябашы), деревня на р. Шиятоша, в 36 км к югу от с. Базарные Матаки. Основана в 1690-е гг. на землях, пожалованных служилому татарину Риске Клекееву. В дореволюционных источниках упоминается также под названиями Починок Рысов, Рысова Поляна. Чувашки стали селиться здесь с середины 18 в., русские — в начале 19 в. До 1920-х гг. совместно с д. Русские Шибашы составляли селение Шиябашы, делившееся на татарскую и русскую части. В 1-й половине 19 в. жители относились к категории государственных крестьян (бывшие ясачные татары, в том числе крещёные, чувашки, экономические крестьяне, казённые поселяне). Основные занятия жителей в этот период — земледелие и скотоводство, были распространены мукомольный, бондарный, санный, тележный, лесохимический промыслы, торговля. В 1827 г. в деревне построена мечеть, в 1880 г. сгорела, на её месте возвели новую, открыт мектеб (в 1886 г. обучалось 27 мальчиков,

в 1895 г. — 40 мальчиков и 40 девочек). В начале 1900-х гг. возвели вторую мечеть. В 1896 г. построена деревянная церковь Сергия Радонежского. В деревне также имелась старообрядческая молебеня. В начале 20 в. действовали земская школа (в 1903 г. обучалось 38 мальчиков и 24 девочки), кредитное товарищество, 13 мельниц, 14 мелочных лавок (некоторые здания сохранились). В этот период земельный надел сельской общины составлял 4293 дес. В 1915 г. в результате сильного пожара была уничтожена почти половина домов в татарской части.

До 1920 г. деревня входила в Юмачинскую волость Спасского уезда Казанской губернии. С 1920 г. в составе Спасского кантона ТАССР. С 10.8.1930 г. в Алькеевском, с 10.2.1935 г. в Кузнечихинском, с 19.2.1944 г. в Юмачинском, с 7.12.1956 г. в Кузнечихинском, с 28.10.1960 г. в Алькеевском, с 1.2.1963 г. в Куйбышевском, с 12.1.1965 г. в Алькеевском районах. Ныне входит в состав Шибашинского сельского поселения.

В 1929 г. в деревне открылась четырёхлетняя начальная татарская школа, в 1936 г. преобразована в семилетнюю, в 1962 г. — в восьмилетнюю (в 1981 г. построено новое здание), в 1986 г. — в среднюю. В 1931 г. в деревне организован колхоз им. Тукая (первый председатель — М.Гайфуллин), в 1958 г. вошёл в состав колхоза «Трудовик». В 2001–2006 гг. СХПК «Чиябаш». Жители работают преимущественно в подразделении ОАО «Красный Восток Агро», занимаются полеводством, молочным скотоводством. В деревне действуют детский сад (с 1995 г.), фельдшерско-акушерский пункт, мечеть «Салихзян» (с 2001 г.). В 2015 г. обустроен родник «Энилэр чиймэсе».

В окрестностях деревни выявлены археологические памятники — 3 кургана.

Среди известных уроженцев деревни: С.М.Калимуллин (р. 1945) — заслуженный инженер сельского хозяйства РСФСР, лауреат Государственной премии РТ, кавалер ордена Дружбы народов.

Число жителей: в 1782 г. — 188 душ мужского пола; 1859 г. — 1379, 1897 г. — 2379, 1908 г. — 2783, 1920 г. — 1595, 1926 г. — 754, 1938 г. — 564, 1949 г. — 587, 1958 г. — 493, 1970 г. — 580, 1979 г. — 549, 1989 г. — 364, 2002 г. — 293, 2010 г. — 242, 2015 г. — 227 чел. (татары).

**ТАТАРСКИЙ СТУДЕНЕЦ** (Татар Суыксуы), деревня в правобережье р. Малый Черемшан, в 14 км к юго-востоку от с. Базарные Матаки. Основана в 1670-х гг. служилыми татарами-мещеряками, переселившимися из д. Студенец Симбирского уезда. В 1-й половине 19 в. жители относились к категории государственных крестьян (из служилых татар). Основные занятия жителей в этот период — земледелие и скотоводство, был распространён валяльный промысел. Первая мечеть построена не позд-



д. Татарские Шибашы. Родник «Энилэр чиймэсе».



нее середины 19 в., в 1892 г. построена новая мечеть (здание утрачено в 1-й половине 1960-х гг.), открыт мектеб (в 1886 г. обучалось 25 мальчиков, в 1895 г. — 17 мальчиков и 17 девочек). В начале 20 в. в деревне функционировали медресе, 4 мелочные лавки. В этот период земельный надел сельской общины составлял 1668 дес.

До 1920 г. деревня входила в Алькеевскую волость Спасского уезда Казанской губернии. С 1920 г. в составе Спасского кантона ТАССР. С 10.8.1930 г. в Алькеевском, с 1.2.1963 г. в Куйбышевском, с 12.1.1965 г. в Алькеевском районах. Ныне входит в состав Нижнеалькеевского сельского поселения.

После коллективизации деревня входила в состав разных колхозов. В 1987–1996 гг. бригада колхоза «Ялкын». В 1996–2003 гг. СХПК «Ялкын». Жители работают преимущественно в подразделении ОАО «Красный Восток Агро», занимаются полеводством, овцеводством. В деревне действуют фельдшерско-акушерский пункт, мечеть (с 1992 г.).

В окрестностях деревни выявлены археологические памятники — 2 болгарских селища домонгольского периода.

Число жителей: в 1782 г. — 120 душ мужского пола; 1859 г. — 703, 1897 г. — 1086, 1908 г. — 1289, 1920 г. — 1199, 1926 г. — 685, 1938 г. — 498, 1949 г. — 326, 1958 г. — 388, 1970 г. — 310, 1979 г. — 230, 1989 г. — 120, 2002 г. — 109, 2010 г. — 103, 2015 г. — 95 чел. (татары).

**ТАТА́РСКОЕ АХМЕ́ТЬЕВО** (Татар Әхмәте), село на р. Малый Черемшан, в 25 км к юго-востоку от с. Барзаны Матаки. В дореволюционных источниках упоминается также под названием Ахметева. Основано в 1681 г. ясачными татарами, переселившимися из д. Ахметево-Мироново Свияжского уезда. В 1683 г. село разорилось отрядами восставших башкир. В 1-й половине 19 в. жители относились к категории государственных крестьян (из бывших ясачных). Основные занятия жителей в этот период — земледелие и скотоводство. Первая



Ш.М.Маннапов



М.М.Сунгатуллин

мечеть построена не позднее 1810 г., в 1844 г. построена новая мечеть, открыт мектеб (в 1886 г. обучался 31 мальчик, в 1895 г. — 56 мальчиков и 15 девочек). В начале 20 в. в селе функционировали 3 мельницы, 4 мелочные лавки. В этот период земельный надел сельской общины составлял 1596,6 дес.

До 1920 г. село входило в Юхмачинскую волость Спасского уезда Казанской губернии. С 1920 г. в составе Спасского кантона ТАССР. С 10.8.1930 г. в Алькеевском, с 10.2.1935 г. в Кузнечихинском, с 19.2.1944 г. в Юхмачинском, с 7.12.1956 г. в Алькеевском, с 1.2.1963 г. в Куйбышевском, с 12.1.1965 г. в Алькеевском районах. Ныне входит в состав Чувашско-Бродского сельского поселения.

После коллективизации село входило в состав разных колхозов, в том числе в совхоз «Энергетик» (с 1953 г.), в 1988–1994 гг. являлось центральной усадьбой совхоза «Ахметьевский». В 1995–2003 гг. СХПК «Байлык». Жители работают преимущественно в подразделении ОАО «Красный Восток Агро», занимаются полеводством, молочным скотоводством. В 1989 г. открыта средняя школа, в 2010 г. преобразована в неполную среднюю. В селе действуют детский сад (с 1972 г.), дом культуры (с 2012 г.), работает театральный коллектив «Килэчэк» (с 1979 г., с 2004 г. — народный, руководитель — И.Н.Гилязова); фольклорный ансамбль «Әхмитнен бизэклэре»), библиотека, фельдшерско-акушерский пункт, мечеть (с 1992 г.).

Среди известных уроженцев села: А.И.Нуруллин (1937–2012) — министр торговли РТ (в 1990–1996 гг.), кавалер ордена «Знак Почёта».



1



2

с. Татарское Ахметьево. 1. Дом культуры; 2. День села (2012 г.).



Число жителей: в 1782 г. — 221 душа мужского пола; 1859 г. — 761, 1897 г. — 1002, 1908 г. — 1328, 1920 г. — 1411, 1926 г. — 650, 1938 г. — 599, 1949 г. — 453, 1958 г. — 513, 1970 г. — 788, 1979 г. — 623, 1989 г. — 445, 2002 г. — 468, 2010 г. — 402, 2015 г. — 400 чел. (татары).

**ТАТАРСКОЕ БУРНАЕВО** (Татар Борнае), село на р. Бурнайка, в 32 км к югу от с. Базарные Матаки. Основано не позднее 16–17 вв. В 18 — 1-й половине 19 в. жители относились к категории государственных крестьян (бывшие ясачные). Основные занятия жителей в этот период — земледелие и скотоводство. Первая мечеть построена не позднее 1831 г. (утрачена в 1955 г.), в 1864 г. построена вторая мечеть, открыт мектеб (в 1895 г. обучалось 35 мальчиков и 6 девочек). В начале 20 в. в селе функционировали 3 ветряные мельницы, 2 мелочные лавки. В этот период земельный надел сельской общины составлял 1572,6 дес.

До 1920 г. село входило в Кузнечихинскую волость Спасского уезда Казанской губернии. С 1920 г. в составе Спасского кантона ТАССР. С 10.8.1930 г. в Алькеевском, с 10.2.1935 г. в Кузнечихинском, с 28.10.1960 г. в Алькеевском, с 1.2.1963 г. в Куйбышевском, с 12.1.1965 г. в Алькеевском районах. Ныне входит в состав Чувашско-Бурнаевского сельского поселения.

В 1919 г. открыта начальная школа, в 1949 г. преобразована в семилетнюю, в 1962 г. — в восьмилетнюю (в 1981 г. построено новое здание), в 1995 г. — в среднюю, в 2010 г. — в неполную среднюю. В 1930-е гг. в селе организован колхоз «Роза», позже переименованный в «Коммунизма». В 1958 г. входит в состав укрупнённого колхоза «Путь к коммунизму». С 1987 г. село являлось центральной усадьбой колхоза «Прогресс». В 1997–2004 гг. СХПК «Якты куль». Жители работают преимущественно в подразделении ОАО «Красный Восток Агро», занимаются полеводством, молочным скотоводством. В 2000 г. в селе построен мост. В селе действуют детский сад (с 1980 г.), дом культуры (с 1989 г.), библиотека, фельдшерско-акушерский пункт, мечеть (с 1992 г.).

В окрестностях села выявлены археологические памятники: болгарское городище домонгольского периода (в урочище «Алка»), 3 домонгольских и 1 золотоордынское болгарские селища. На месте старого сельского кладбища «Изгелэр осте» сохранился обломок надгробного камня 14 в. со следами орнамента и текста, вырезанного куфическим почерком (местные жители считают, что здесь похоронен Бурнай-бабай).

Среди известных уроженцев села: М.М.Сунгатуллин (р. 1953) — певец, известный исполнитель народных песен, народный артист РТ, заслуженный артист РФ.

Число жителей: в 1782 г. — 119 душ мужского пола; 1859 г. — 702, 1897 г. — 968, 1908 г. — 1100, 1920 г. — 1221, 1926 г. — 596, 1938 г. — 601, 1949 г. — 622, 1958 г. —

692, 1970 г. — 811, 1979 г. — 669, 1989 г. — 532, 2002 г. — 468, 2010 г. — 401, 2015 г. — 430 чел. (татары).

**ТАТАРСКОЕ МУЛЛИНО** (Татар Мулла Иле), деревня в верховьях правого притока р. Малый Черемшан, в 18 км к востоку от с. Базарные Матаки. Основана на землях, пожалованных в 1681 г. служилым мурзам из д. Кандратево Симбирского уезда, позднее здесь поселились ещё 16 служилых татар. В 1-й половине 19 в. жители относились к категории государственных крестьян. Основные занятия жителей в этот период — земледелие и скотоводство. Деревня являлась одним из центров волнений татарских крестьян 1878–1879 гг. Не позднее середины 19 в. построена первая мечеть, в 1871 г. построена новая мечеть, открыт мектеб (в 1886 г. обучалось 25 мальчиков, в 1895 г. — 30 мальчиков и 30 девочек). В начале 20 в. в деревне функционировали 3 мелочные лавки. В этот период земельный надел сельской общины составлял 768 дес.

До 1920 г. деревня входила в Марасинскую волость Спасского уезда Казанской губернии. С 1920 г. в составе Спасского кантона ТАССР. С 10.8.1930 г. в Алькеевском, с 1.2.1963 г. в Куйбышевском, с 12.1.1965 г. в Алькеевском районах. Ныне входит в состав Староалпаровского сельского поселения.

В 1930-х гг. в деревне организован колхоз «Марс», в 1965–2002 гг. в составе совхоза «Алпаровский». Жители работают преимущественно в подразделении ОАО «Красный Восток Агро», занимаются полеводством, молочным скотоводством. В деревне действуют сельский клуб, мечеть (с 1994 г.).

В окрестностях деревни выявлен археологический памятник — болгарское селище домонгольского периода.

Среди известных уроженцев деревни: Ш.М.Маннапов (р. 1938) — поэт, заслуженный деятель искусств РТ.

Число жителей: в 1782 г. — 161 душа мужского пола (совместно с д. Старое Муллино); 1859 г. — 485, 1897 г. — 688, 1908 г. — 732, 1920 г. — 854, 1926 г. — 713, 1938 г. — 520, 1949 г. — 499, 1958 г. — 363, 1970 г. — 447, 1979 г. — 350, 1989 г. — 202, 2002 г. — 148, 2010 г. — 115, 2015 г. — 97 чел. (татары).

**ТАТАРСКОЕ ТЮГУЛЬБАЕВО** (Татар Төгэлбәе), село в верховье р. Бездна, в 22 км к юго-западу от с. Базарные Матаки. Основано в 1640–1650-х гг. В 1699 г. упоминается как деревня служилого татарина Уразаметки Тюгульбаева с товарищи. В 1-й половине 19 в. жители относились к категории государственных крестьян (из бывших служилых татар, лашман). Основные занятия жителей в этот период — земледелие и скотоводство. Мечеть первого прихода построена не позднее 1850 г., второго — в 1863 г., открыты 2 мектеба (в 1886 г. в первом обучалось 40 мальчиков и 25 девочек, во втором — 30 и





25 соответственно, в 1895 г. в первом — 41 и 8, во втором — 27 и 5 соответственно). В начале 20 в. в селе функционировали 3 ветряные мельницы, 3 мелочные лавки. В этот период земельный надел сельской общины составлял 3964,6 дес.

До 1920 г. село входило в Кузнечихинскую волость Спасского уезда Казанской губернии. С 10.8.1930 г. в Алькеевском, с 10.2.1935 г. в Кузнечихинском, с 28.10.1960 г. в Алькеевском, с 1.2.1963 г. в Куйбышевском, с 12.1.1965 г. в Алькеевском районах. Ныне входит в состав Кошкинского сельского поселения.

В 1930-е гг. организован колхоз, в 1957 г. вошёл в состав совхоза «Правда». В 1994–1999 гг. центральная усадьба самостоятельного совхоза «Тюгульбаевский». Жители работают преимущественно в подразделении АО «Красный Восток Агро», занимаются полеводством, молочным скотоводством. До 2016 г. в селе функционировала начальная школа (филиал Старо-Матакской средней школы; до 2006 г. — неполная средняя). Действуют дом культуры (с 1974 г.), библиотека, фельдшерско-акушерский пункт, пожарное депо, мечеть (с 2000 г.).

В окрестностях села выявлены археологические памятники: селище (именьковская культура и болгарский домонгольский период) и болгарское домонгольское городище, известное как «Кала-баш».

Среди известных уроженцев села: З.Кьямкари (1870–1921) — каллиграф, составитель шеджере, автор шамаилей, первый татарский фотограф; Ф.А.Нуреева (1907–1989) — мать выдающегося артиста балета Р.Х.Нуреева;



С.Г.Вахидов



Г.Н.Шагвалеев

Г.Н.Шагвалеев (1919–1982) — Герой Советского Союза, кавалер орденов Ленина, Славы 3-й степени.

Число жителей: в 1782 г. — 132 души мужского пола; 1859 г. — 956, 1897 г. — 1487, 1908 г. — 1684, 1920 г. — 1679, 1926 г. — 826, 1938 г. — 668, 1949 г. — 592, 1958 г. — 618, 1970 г. — 707, 1979 г. — 575, 1989 г. — 311, 2002 г. — 262, 2010 г. — 169, 2015 г. — 219 чел. (татары).

**ТАТА́РСКОЕ ША́ПКИНО** (Татар Шәпкәсе), деревня на р. Шапкинка, в 15 км к юго-западу от с. Базарные Матаки. Основана в 1690-х гг. переселенцами из Старых Матак. В 1-й половине 19 в. жители относились к категории государственных крестьян (из бывших ясачных крещёных чуваш, ясачных и служилых татар). Основные занятия жителей в этот период — земледелие и скотоводство. Не позднее 1855 г. построена первая мечеть, в 1863 г. построена новая мечеть, открыт мектеб (в 1895 г. обучалось 11 мальчиков и 3 девочки). Православные жители относились к приходу Троицкой церкви с. Кошки. В начале 20 в. в деревне функционировали



1



2



3



4

с. Татарское Тюгульбаево. 1. Общий вид села; 2. Дом культуры; 3. Старая и новая мечети; 4. Пожарное депо.



3 ветряные мельницы, 2 мелочные лавки. В этот период земельный надел сельской общины составлял 1085 дес.

До 1920 г. деревня входила в Кузнечихинскую волость Спасского уезда Казанской губернии. С 1920 г. в составе Спасского кантона ТАССР. С 10.8.1930 г. в Алькеевском, с 1.2.1963 г. в Куйбышевском, с 12.1.1965 г. в Алькеевском районах. Ныне входит в состав Староматакского сельского поселения.

После коллективизации деревня входила в состав разных колхозов. В 1985–2005 гг. являлась центральной усадьбой совхоза «Труженик». Жители работают преимущественно в подразделении ОАО «Красный Восток Агро», занимаются молочным скотоводством.



*д. Татарское Шапкино.  
Булгарское надгробие 14 в.*

На деревенском кладбище находится булгарское надгробие 14 в. с орнаментом и надписями на арабском языке, выполненными почерком сульс.

Число жителей: в 1782 г. — 128 душ мужского пола; 1859 г. — 450, 1897 г. — 640, 1908 г. — 783, 1920 г. — 779, 1926 г. — 364, 1938 г. — 204, 1949 г. — 244, 1958 г. — 186, 1970 г. — 221, 1979 г. — 178, 1989 г. — 152, 2002 г. — 127, 2010 г. — 112, 2015 г. — 118 чел. (чувашаи — 65%).

**ТЯЖБЕРДИНО** (Ташбилге), село в верховье р. Актая, в 8 км к югу от с. Базарные Матаки. Основано во 2-й половине 17 в. под руководством старосты Смоляна Баймешева. В дореволюционных источниках упоминается также под названиями Починок Ташпилик, Смолякино. В 1-й половине 19 в. жители относились к категории государственных крестьян (из бывших ясачных и служилых татар, мурз, экономических крестьян, ясачных крещёных чуваш). Основные занятия жителей в этот период — земледелие и скотоводство. Первая мечеть построена не позднее 1846 г., в 1881 г. построена новая ме-



*с. Тяжбердино. Дом культуры.*

четь, открыт мектеб (в 1886 г. обучалось 32 мальчика, в 1895 г. — 58 мальчиков и 16 девочек). В 1912 г. открыта начальная русско-татарская школа. В начале 20 в. в селе функционировала бакалейно-мануфактурная лавка. В этот период земельный надел сельской общины составлял 2167,5 дес.

До 1920 г. село входило в Алькеевскую волость Спасского уезда Казанской губернии. С 1920 г. в составе Спасского кантона ТАССР. С 10.8.1930 г. в Алькеевском, с 1.2.1963 г. в Куйбышевском, с 12.1.1965 г. в Алькеевском районах. Ныне центр Тяжбердинского сельского поселения.

В 1930-е гг. в селе организован колхоз. В 1951–2002 гг. село являлось центральной усадьбой колхоза «Верхний Актая». Жители работают преимущественно в подразделении ОАО «Красный Восток Агро», занимаются полеводством, молочным скотоводством, свиноводством, овцеводством. В 1989 г. действовавшая в селе начальная школа преобразована в неполную среднюю, в 1991 г. — в среднюю, в 2008 г. — в неполную среднюю, в 2013 г. — в начальную (филиал Базарно-Матакской средней школы). В селе действуют детский сад (с 1982 г.), дом культуры (с 1970 г., при нём работают коллективы театральный «Мунча ташы» (с 2012 г.) и фольклорный «Умырзая» (с 2015 г.), руководитель обоих — А.Р.Сафина), библиотека, фельдшерско-акушерский пункт, мечеть (с 1991 г.).

Село упоминается в историко-литературном сочинении «Таварих-и Булгария» конца 18 — начала 19 в. как родина её мнимого автора Хисаметдина ибн Шарафетдина аль-Муслими аль-Булгари.

В окрестностях села выявлены археологические памятники: Тяжбердинские селища I, II (именьковская культура и булгарский домонгольский период). В окрестностях села на месте старого кладбища «Ташбилге» сохранилось несколько каменных надгробий 14 в., в том числе 5 с элементами орнамента и надписями куфическим подчерком. В 1913 г. на территории села обнаружен клад из более 500 серебряных монет 14 в.

Среди известных уроженцев села: С.Г.Вахидов (Вахиди) (1887–1938) — археограф, историк, собравший свыше 3 тыс. древних рукописей (в т.ч. ярлык казанского хана Сахиб-Гирея, относящийся к 16 в.).

Число жителей: в 1782 г. — 92 души мужского пола; 1859 г. — 749, 1897 г. — 1066, 1908 г. — 926, 1920 г. — 1390, 1926 г. — 751, 1938 г. — 636, 1949 г. — 410, 1958 г. — 464, 1970 г. — 564, 1979 г. — 413, 1989 г. — 422, 2002 г. — 417, 2010 г. — 412, 2015 г. — 435 чел. (татары).

**ХЛЕБОДАРОВКА**, деревня на р. Салманка, в 18 км к северу от с. Базарные Матаки. Основана во 2-й половине 18 в. До 1860-х гг. жители относились к категории помещичьих крестьян, в 1-й половине 19 в. принадлежали помещику А.Г.Киселёву. Основные занятия жите-



А.К.Галиуллин



А.С.Галиуллин



Ф.З.Кадырова



В.Н.Прохоров



М.Р.Файзуллина



Ш.К.Шакиров

лей в этот период — земледелие и скотоводство. В 1886 г. открыта школа грамотности (в 1886 г. обучалось 12 мальчиков и 2 девочки). В начале 20 в. в деревне функционировали 2 ветряные мельницы, кузница, крупобирка, 2 бакалейные лавки. В этот период земельный надел сельской общины составлял 1456 дес. Деревня относилась к приходу Рождественской церкви с. Лебяжье (ныне Алексеевского района).

До 1920 г. деревня входила в Базарно-Матаковскую волость Спасского уезда Казанской губернии. С 1920 г. в составе Спасского кантона ТАССР. С 10.8.1930 г. в Спасском, с 25.1.1935 г. в Алькеевском, с 1.2.1963 г. в Куйбышевском, с 12.1.1965 г. в Алькеевском районах. Ныне входит в состав Салмановского сельского поселения.

В 1930 г. в деревне организован колхоз «Красная Хлебодаровка», в 1957 г. вошёл в состав совхоза «Сал-

мановский». С 1988 г. центральная усадьба самостоятельного совхоза «Хлебодаровский». В 2002–2003 гг. СХПК «Хлебодаровский». Жители работают преимущественно в подразделении ОАО «Красный Восток Агро» (полеводство). В 1930-е гг. открыта семилетняя школа, в 1976 г. преобразована в начальную, в 1985 г. — в неполную среднюю, в 1993 г. — в среднюю школу–детский сад, в 2003 г. — в среднюю, в 2016 г. — в неполную среднюю. В деревне действуют детский сад (с 2003 г.), сельский клуб, фельдшерско-акушерский пункт.

Среди известных уроженцев деревни: В.Н.Прохоров (1924–1992) — Герой Социалистического Труда, управляющий отделением, бригадир совхоза «Салмановский», кавалер орденов Ленина, Отечественной войны 2-й степени, Красной Звезды. В деревне его именем названа улица, на здании школы установлена мемориальная доска.

Число жителей: в 1859 г. — 709, 1908 г. — 709, 1920 г. — 713, 1926 г. — 529, 1938 г. — 363, 1949 г. — 216, 1958 г. — 172, 1970 г. — 142, 1979 г. — 97, 1989 г. — 73, 2002 г. — 139, 2010 г. — 119, 2015 г. — 130 чел. (русские).

**ЧУВАШСКИЙ БРОД** (Чуаш Кичүе), село на р. Малый Черемшан, в 25 км к юго-востоку от с. Базарные Матаки. Основано в 1660-х гг. Повторно заселено в 1690 г. ясачными татарами во главе с Темеем Янгизитовым. В дореволюционных источниках упоминается также под названием Починок Темеево. В 1-й половине 19 в. жи-

тели относились к категории государственных крестьян (из ясачных и служилых, в том числе крещёных татар). Основные занятия жителей в этот период — земледелие и скотоводство, в 19 в. был распространён мочальный промысел. Не позднее 1834 г. построена первая мечеть, в 1882 г. вместо неё построена новая, открыт мектеб (в 1886 г. обучалось 35 мальчиков, в 1895 г. — 39 мальчиков и 14 девочек). После 1895 г. построена вторая мечеть. В начале



1



2

с. Чувашский Брод. 1. Средняя школа; 2. Общий вид села.





20 в. в селе функционировали 5 мелочных лавок. В этот период земельный надел сельской общины составлял 1912 дес. Православные жители относились к приходу Покровской церкви с. Нижнее Качеево.



*В.З.Шакуров*

До 1920 г. село входило в Алькеевскую волость Спасского уезда Казанской губернии. С 1920 г. в составе Спасского кантона ТАССР. С 10.8.1930 г. в Алькеевском, с 19.2.1944 г. в Юхмачинском, с 7.12.1956 г. в Алькеевском, с 1.2.1963 г. в Куйбышевском, с 12.1.1965 г. в Алькеевском районах. Ныне центр Чувашско-Бродского поселения.

В 1917 г. открыта начальная двухклассная школа, в 1918 г. преобразована в начальную, в 1935 г. — в пятилетнюю, в 1937 — в семилетнюю, в 1959 г. — в восьмилетнюю, в 1967 г. — в среднюю (в 1987 г. построено новое здание). В 1929 г. организован колхоз «Кызыл яр», в 1932 г. — совхоз «Черемшан». Летом 1934 г. в село был командирован писатель М.Джалиль, наладивший выпуск совхозной газеты «Сталинчы» на татарском языке. С 1957 г. село являлось центральной усадьбой передового племенного совхоза-миллионера «Энергетик». В 2002–2004 гг. СХПК «Энергетик». Жители работают преимущественно в подразделении ОАО «Красный Восток Агро», занимаются полеводством, молочным скотоводством. В 2007 г. построена мегаферма на 5 тыс. коров. В селе действуют детский сад (с 1984 г.), дом культуры (с 1964 г., при нём работают детские театральные (с 2002 г.) и фольклорный (с 2012 г.) коллективы; руководитель — Г.М.Шайхутдинова), библиотека, участковая врачебная амбулатория, мечеть (с 1994 г.).

В окрестностях села выявлены археологические памятники: 2 поселения (срубная археологическая культура), 1 селище (именьковская культура), городище и 2 селища (булгарский домонгольский период), а также остатки кладбища (предположительно, булгарский домонгольский период).

Среди известных уроженцев села: А.К.Галиуллин (р. 1954) — доктор ветеринарных наук; А.С.Галиуллин (1940–2018) — актёр, народный артист РТ; Ф.З.Кадырова (р. 1951) — доктор сельскохозяйственных наук, член-корреспондент АН РТ; М.Р.Файзуллина (Бике Рахимова) (р. 1939) — поэтесса;

Ш.К.Шакиров (р. 1951) — доктор сельскохозяйственных наук; В.З.Шакуров (1904–1973) — селекционер, заслуженный агроном РСФСР, кавалер ордена Ленина.

Число жителей: в 1782 г. — 92 души мужского пола; 1859 г. — 682, 1897 г. — 1072, 1908 г. — 1204, 1920 г. — 1514, 1926 г. — 844, 1938 г. — 576, 1949 г. — 1143, 1958 г. — 1737, 1970 г. — 1722, 1979 г. — 1365, 1989 г. — 975, 2002 г. — 868, 2010 г. — 741, 2015 г. — 731 чел. (татары).

**ЧУВАШСКОЕ БУРНАЕВО** (Чуаш Борнае), село на р. Бурнайка, в 35 км к юго-западу от с. Базарные Матаки. Основано в 1710-х гг. ясачными чувашами, переселившимися из дд. Татарское Бурнаево и Аппаково. В дореволюционных источниках упоминается также под названиями Верхнее Бурнаево, Новое Бурнаево. До 1860-х гг. жители относились к категории государственных крестьян (из бывших ясачных крещёных чувашей). Основные занятия жителей в этот период — земледелие и скотоводство. В 1902 г. построена деревянная церковь Казанской Божией Матери (в советский период закрыта, здание передано начальной школе, позже разобрано). В 1891 г. открыта двухклассная школа грамоты (в 1900 г.



1



2



3

*с. Чувашский Брод. 1. Врачебная амбулатория; 2. Мечеть; 3. Памятник героям Великой Отечественной войны.*



построено новое здание), в 1902 г. преобразована в церковно-приходскую школу (в 1902 г. обучалось 30 мальчиков и 10 девочек, в 1912 г. построено новое здание). В начале 20 в. в селе функционировали 6 ветряных мельниц, казённая винная и 5 мелочных лавок (здание одной из них, принадлежавшей крестьянину М.Еликову, сохранилось). В этот период земельный надел сельской общины составлял 1893,8 дес.

До 1920 г. село входило в Кузнечихинскую волость Спасского уезда Казанской губернии. С 1920 г. в составе Спасского кантона ТАССР. С 10.8.1930 г. в Алькеевском, с 10.2.1935 г. в Кузнечихинском, с 28.10.1960 г. в Алькеевском, с 1.2.1963 г. в Куйбышевском, с 12.1.1965 г. в Алькеевском районах. Ныне центр Чувашско-Бурнаевского сельского поселения.

В 1929 г. организован колхоз «Большевик» (первый председатель — Ф.Н.Кузнецов), в 1958 г. вошёл в состав колхоза «Путь к коммунизму». В 1997–2004 гг. СХПК «Атасия». Жители работают преимущественно в подразделении ОАО «Красный Восток Агро», КФХ, занимаются полеводством, молочным скотоводством. В 1936 г. начальная школа преобразована в пятилетнюю, в 1940 г. — в среднюю (в 1980 г. построено новое здание). В селе действуют детский сад (с 1980 г.), дом культуры (с 1977 г., при нём работают коллективы: фольклорный «Телей» (с 2008 г.) и театральный «Девчата» (с 2010 г.; руководитель обоих — Е.М.Козырева), самодеятельный театральный коллектив), библиотека, фельдшерско-аку-

шерский пункт, церковь Воскресения Христова (с 1993 г.).

В окрестностях села выявлены археологические памятники: Чувбурнаевские болгарские селища I и II (домонгольский период). Рядом с селом сохранилось место совершения общественных языческих жертвоприношений и молений «Киремет карти».

Среди известных уроженцев села: В.А.Яковлев (1953–2014) — гидробиолог, доктор биологических наук.

Число жителей: в 1782 г. — 137 душ мужского пола; 1859 г. — 687, 1897 г. — 1274, 1908 г. — 1480, 1926 г. — 1329, 1938 г. — 955, 1949 г. — 880, 1958 г. — 956, 1970 г. — 927, 1979 г. — 669, 1989 г. — 608, 2002 г. — 508, 2010 г. — 398, 2015 г. — 425 чел. (чуваши).



В.А.Яковлев

**ЧУВАШСКОЕ ШАПКИНО** (Чуаш Шәпкәсе), село на р. Шапкинка, в 14 км к юго-западу от с. Базарные Матаки. Основано в начале 18 в., предположительно, переселенцами из д. Сихтерьма (ныне с. Сиктерме-Хузангаево). В середине 18 в. в село переселились русские крестьяне из д. Кожаевой Ногайской дачи. В 18 в. проживали также татары. В 1-й половине 19 в. жители относились к категории государственных крестьян (из ясачных крещёных чуваш и др.). Основные занятия жителей в этот период — земледелие и скотоводство. В 1884 г. открыта церковно-приходская школа (в 1903 г. обучалось 29 мальчиков и 12 девочек, в 1911 г. построено новое здание). В 1904 г. возведена деревянная церковь Архангела Михаила (в советский период закрыта, в 1963 г. разобрана). В начале 20 в. в селе функционировали 2 мелочные лавки. В этот период земельный надел сельской общины составлял 1464,3 дес.

До 1920 г. село входило в Кузнечихинскую волость Спасского уезда Казанской губернии. С 1920 г. в составе Спасского кантона ТАССР. С 10.8.1930 г. в Алькеевском,



1



2



3



4

с. Чувашское Бурнаево. 1. Улица села; 2. Памятник участникам Великой Отечественной войны; 3. Церковь Воскресения Христова; 4. Фольклорный ансамбль «Телей».





с 1.2.1963 г. в Куйбышевском, с 12.1.1965 г. в Алькеевском районах. Ныне входит в состав Староматакского сельского поселения.

В 1931 г. организован колхоз «Заря», в 1941 г. из его состава выделен колхоз «Красный Ключ». Позднее село входило в состав колхозов «Канаш», в 1960 г. — им. XXII партсъезда, в 1978 г. — откормсовхоза «Алькеевский», в 1985–2005 гг. — совхоза «Труженик». Жители работают преимущественно в ОАО «Красный Восток Агро», занимаются молочным скотоводством. В 1952 г. начальная школа преобразована в семилетнюю, позже — в неполную среднюю (в 1964 г. и 1992 г. построены новые здания), в 2009 г. — в начальную (филиал Старо-Матакской средней школы). В селе действуют детский сад (с 2003 г.), дом культуры (с 1977 г.), библиотека, фельдшерско-акушерский пункт. В 1999 г. на сохранившемся фундаменте старой церкви возведён новый каменный храм Архангела Михаила.

В окрестностях села выявлены археологические памятники: 3 болгарских селища домонгольского периода.

Среди известных уроженцев села: С.Н.Ишмулкин (р. 1963) — мастер спорта международного класса по лёгкой атлетике.



Число жителей: в 1782 г. — 122 души мужского пола; 1859 г. — 553, 1897 г. — 927, 1908 г. — 1133, 1920 г. — 1084, 1926 г. — 679, 1938 г. — 484, 1949 г. — 403, 1958 г. — 269, 1970 г. — 253, 1979 г. — 178, 1989 г. — 166, 2002 г. — 132,

2010 г. — 119, 2015 г. — 105 чел. (чуваши — 60%, русские — 30%).

**ЮКСЎЛ** (Юксыл), деревня вблизи истоков р. Утка, в 29 км к юго-западу от с. Базарные Матаки. Основана в 1920-х гг.

Со времени основания в Кузнечихинской волости Спасского кантона ТАССР. С 10.8.1930 г. в Алькеевском, с 10.2.1935 г. в Кузнечихинском, с 28.10.1960 г. в Алькеевском, с 1.2.1963 г. в Куйбышевском, с 12.1.1965 г. в Алькеевском районах. Ныне входит в состав Верхнеколчуринского сельского поселения.

Деревня входила в состав совхозов «Энергетик», «Колчурино». В деревне действует овцеводческое КФХ.

Число жителей: в 1938 г. — 124, 1949 г. — 112, 1958 г. — 119, 1970 г. — 106, 1979 г. — 21, 1989 г. — 3, 2002 г. — 6, 2010 г. — 2, 2015 г. — 4 чел. (татары).

**ЮЛДӰЗ** (Йолдыз), посёлок в бассейне р. Шиятоша, в 26 км к югу от с. Базарные Матаки. Основан в 1930-х гг.

Со времени основания в Алькеевском, с 19.2.1944 г. в Юхмачинском, с 7.12.1956 г. в Алькеевском, с 1.2.1963 г. в Куйбышевском, с 12.1.1965 г. в Алькеевском районах. Ныне входит в состав Чувашско-Бродского сельского поселения.

Посёлок входил в совхоз «Энергетик». Жители работают преимущественно в подразделении ОАО «Красный Восток Агро», занимаются полеводством, молочным скотоводством.

Число жителей: в 1938 г. — 266, 1949 г. — 276, 1958 г. — 396, 1970 г. — 342, 1979 г. — 236, 1989 г. — 133, 2002 г. — 74, 2010 г. — 44, 2015 г. — 26 чел. (русские — 70%).

**ЮХМАЧӢ** (Юхмачы), село на р. Юхмачка, в 35 км к югу от с. Базарные Матаки. Известно с 1698 г. В дореволюционных источниках упоминается также под названием Успенское-Ухмачи. Основано крещёными чувашами, переселившимися из д. Старое (ныне Нижнее) Альмуззино. После 80-х гг. 18 в. здесь начали селиться русские крестьяне. В 1-й половине 19 в. жители относились к категории государственных крестьян (из бывших экономических и ясачных крестьян, казённых поселян). Основные занятия жителей в этот период — земледелие и скотоводство, были распространены тележный и бондарный промыслы. В 1775 г. построена деревянная церковь Успения Божьей Матери, в 1872 г. перестроена (не сохранилась). В 1849 г. открыта школа Министерства государственных имуществ, в 1867 г. преобразована в церковно-приходскую, в 1869 г. перешла в ведение земства (в 1867 г. обучалось 33 мальчика и 9 девочек, в 1903 г. — 50 и 18 соответственно). В 1885 г. открыта земская школа грамотности. В начале 20 в. в селе располагалось волостное правление, функционировали фельд-



с. Чувашское Шаткино. 1. Церковь Архангела Михаила; 2. Дом культуры.





шерский пункт (1870-е гг.), 4 мельницы, 3 кузницы, маслобойня, 2 пивные, казённая винная и 6 мелочных лавок, базар по четвергам, ярмарка 14 сентября. В этот период земельный надел сельской общины составлял 1343 дес.

До 1920 г. село являлось центром Юхмачинской волости Спасского уезда Казанской губернии. С 1920 г. в составе Спасского кантона ТАССР. С 10.8.1930 г. в Алькеевском, с 10.2.1935 г. в Кузнечихинском, с 19.2.1944 г. центр Юхмачинского района, с 7.12.1956 г. в Кузнечихинском, с 28.10.1960 г. в Алькеевском, с 1.2.1963 г. в Куйбышевском, с 12.1.1965 г. в Алькеевском районах. Ныне центр Юхмачинского сельского поселения.

В 1928 г. начальная школа села преобразована в семилетнюю, в 1949 г. — в среднюю (в 1987 г. построено новое здание, в 1984 г. открыт музей). В 1929–1996 гг. село являлось центральной усадьбой колхоза «Заветы Ильича», в 1997–2002 г. — кооператива сельских товаропроизводителей «Татарстан». В 1960 г. в селе организован леспромхоз, построены высоковольтная электроподстанция, АТС, в 1975 г. — новый молокозавод, передвижная механизированная колонна треста «Татмелиорация». Построена мегаферма на 5200 коров. Работают АО «Юхмачинская — ПМК-Мелиорация», маслозавод, хлебопекарня, ветеринарный пункт. Жители работают преимущественно в подразделении ОАО «Красный Восток Агро», занимаются полеводством. В селе действуют детский сад (с 1982 г.), дом культуры, библиотека, участковая больница, дом-интернат для престарелых и ин-

валидов, церковь Успения Пресвятой Богородицы (с 2012 г.).

В окрестностях села выявлены 2 археологических памятника именьковской культуры.

Среди известных уроженцев села: М.Т.Кутузов (1921–1997) — заслуженный учитель РСФСР, народный депутат РТ (в 1990–1995 гг.); А.П.Чулков (1908–1942) — лётчик, Герой Советского Союза, в селе ему установлен памятник, его имя присвоено средней школе; А.С.Яшанькин (р. 1952) — чемпион мира и Европы по бодибилдингу.



А.П.Чулков

С селом связана жизнь и деятельность: А.М.Залакова (р. 1949) — административно-хозяйственного работника, генерального директора АО «Татмелиорация» и заместителя министра сельского хозяйства РТ (с 1999 г.), в 1975–1989 гг. возглавлял Юхмачинскую передвижную механизированную колонну треста «Татмелиоводстрой»; А.И.Нуруллина (1937–2016) — министра торговли РТ (в 1990–1996 гг.), в 1959–1961 гг. возглавлял Юхмачинское сельское потребительское общество.

Число жителей: в 1782 г. — 114 душ мужского пола; 1859 г. — 777, 1897 г. — 1235, 1908 г. — 1395, 1920 г. — 1574, 1926 г. — 1275, 1938 г. — 930, 1949 г. — 1085, 1958 г. — 1071, 1970 г. — 1133, 1979 г. — 1009, 1989 г. — 898, 2002 г. — 817, 2010 г. — 771, 2015 г. — 862 чел. (русские — 60%, татары — 30%).



с.Юхмачи. 1. Церковь Успения Пресвятой Богородицы; 2. Средняя школа; 3. Памятник павшим в годы Великой Отечественной войны с памятной плитой А.П.Чулкову; 4. Многофункциональный центр; 5. Участковая больница; 6. Хлебопекарня.



## Литература

1. Алькеевский район. Потенциал развития: Тематическая подборка, посвящ. Алькеевскому району // Элита Татарстана. — 2011. — Июль. — С. 55–63.
2. Алькеевский регион в системе культур Закамья и Волго-Уралья (древность, средневековье и новое время): Материалы регион. науч.-практ. конф. «Алькеевский регион: проблемы истории и культуры». — Казань, 2010. — 147 с.
3. Арсентьева С. Как Казанковы Сихтерму спасли // Республика Татарстан. — 2011. — 14 апр.
4. Арсентьева С. Здесь о процветании не мечтают, а приближают его // Республика Татарстан. — 2013. — 19 дек.
5. Ашихмин А. Соблюдая традиции, возвращаясь к истокам // Элита Татарстана. — 2011. — Июнь. — С. 40–41.
6. Вафина Т. Кошки — родина оптимистов // Татарстан. — 2011. — № 2. — С. 108–111.
7. Вафина Т. Медовые озёра, карамельные берега // Татарстан. — 2009. — № 8. — С. 76–77.
8. Воскресенский П. Теперь у новоямкинцев всё есть // Республика Татарстан. — 2016. — 2 авг.
9. Газиз И. Әллим, бәдлим: Татарстан Республикасының Әлки р-ны авыллары һәм кешеләре турында тарихи-популяр белешмәләр тупланмасы. — Казан, 1997. — 352 б.
10. Гарипова Ф. Авылларыбыз тарихы: Бибай Чаллысы авылы // Казан утлары. — 2007. — № 10. — Б. 163.
11. Гарипова Ф. Авылларыбыз тарихы: Иске Салман // Казан утлары. — 2007. — № 1. — Б. 159–163.
12. Гатауллин Ш. Карамалы — мәдрәсәле авыл // Ватаным Татарстан. — 1997. — 14 февр.
13. Гимадетдинов Н. Космические «связи» Алькеевского района // Местное самоуправление в Татарстане. — 2013. — № 4 (нояб.). — С. 48–53.
14. Гыймадова Г. Алыплар илендә космонавтар тәрбияләнгән // Ватаным Татарстан. — 2013. — 27 дек.
15. Жәүһәрәва Ф. Сөләйман хужа каберлеге // Түгәрәк уен. — 2015. — № 4. — Б. 64–65.
16. Закирова Г. Каргада карга юк // Татарстан. — 2016. — № 11. — Б. 46–49.
17. Зарипов Й. Визиткадан башланган музей // Идел. — 2015. — № 9. — Б. 62–64.
18. Зыятдинов Р., Зыятдинов К., Хәлиуллин И. Әлки ядкәре. — Казан, 2011. — 223 б.
19. Камалиев И. Әлки жылысы // Идел. — 2011. — № 10. — Б. 60–67.
20. Карташова Л. Привет мадьярам из Матак, или Чувашские мотивы на алькеевской земле // Республика Татарстан. — 2009. — 28 мая.
21. Каюмов Д.К. Моё время. — Казань, 2002. — 272 с.
22. Мөкатдисов Р. Мәгърифәтле Карамалы // Ватаным Татарстан. — 1997. — 31 окт.
23. Мурзин О.В. Сихтерма — село родное. — Чебоксары, 2010. — 93 с.
24. Мухаметзянов Х. Земляки и земляне Алькеевского района // Идель. — 2010. — № 4. — С. 70–73.
25. Насыров Р.Г. Сельское расселение в Западном Закамье (вторая половина XVI — начало XVIII вв.). — Казань, 2007. — 239 с.
26. Самаркин А. В Сиктерме не только шутки на уме // Элита Татарстана. — 2012. — Апр. — С. 58–61.
27. Самаркин А. Музей номер один // Элита Татарстана. — 2016. — Апр. — С. 53–55.
28. Самаркин А. Святая как хлеб, деревенька моя...: Останется ли она такой и для наших потомков? // Элита Татарстана. — 2013. — Дек. — С. 63–67.
29. Сөнкишева И. Ачылыр әле, ачылыр Салман тарихы // Шәһри Казан. — 2005. — 28 окт.
30. Субботкин А. А в речке Шие водится форель // Республика Татарстан. — 2006. — 1 июля.
31. Суворова Г. Новейшая история Алькеевского района: от кушцов до инвесторов // Аргументы и факты. — 2010. — 24–30 марта. — Прил.: Регион. — С. 11.
32. Хафизов Р. Авылыма рәхмәтле. — Казан, 2009. — 239 б.
33. Чувашская энциклопедия: В 4 т. — Чебоксары, 2006–2011.
34. Шакирова А., Камалиев И. Земля и космос Алькеевского района // Идель. — 2011. — № 10. — С. 32–41.
35. Яруллина Р.Г. «Деревенька моя, неприметная глазу»: История сёл Алькеевского района. — Базарные Матаки, 2008. — 64 с.
36. Яруллина Р.Г. История образовательных учреждений Алькеевского района. — Базарные Матаки, 2008. — 53 с.



# АЛЬМЕТЬЕВСКИЙ район

Дата образования – 10 августа 1930 г.

Районный центр – г. Альметьевск

Площадь – 2500,2 км<sup>2</sup>

Численность населения на 2017 г.

(с г. Альметьевск) – 205592 чел.

**Национальный состав:**

татар – 57,3%

русских – 30,8%

чувашей – 6,8%

мордвы – 2,2%

**Количество населённых пунктов – 99**

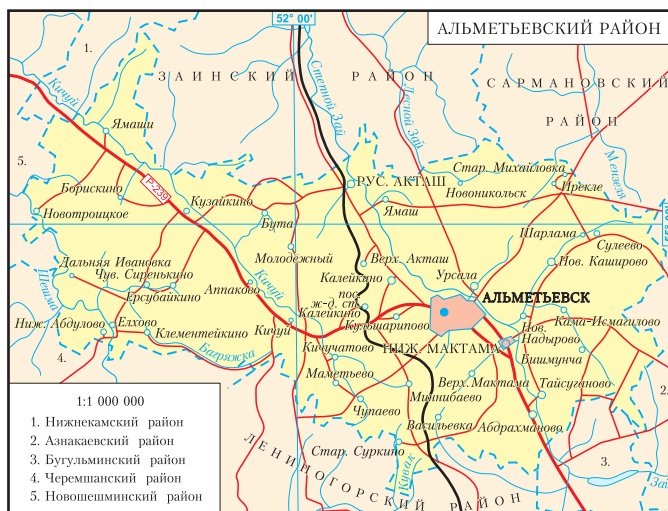


Находится на юго-востоке Республики Татарстан, граничит с Азнакаевским, Бугульминским, Заинским, Лениногорским, Нижнекамским, Новошешминским, Сармановским и Черемшанским районами РТ.

До 1920 г. территория района относилась к Бугульминскому уезду Самарской губернии, в 1920–1930 гг. – к Бугульминскому кантону ТАССР. На момент образования в район входили 29 сельских советов, 63 населённых пункта, в которых проживали 44460 чел., из них 37703 – татары, 3012 – русские, 3745 – прочие. Границы и административное деление района неоднократно менялись. В 1940 г. его площадь составляла 1121 км<sup>2</sup>, население – 35,4 тыс. чел., число сельских советов – 23, населённых пунктов – 52. В 1959 в А.р. вошла часть упразднённого Акташского района (образован 10.8.1930 г., центр – пгт Русский Акташ; на момент образования в район входили 124 населённых пункта, в которых проживали 52025 чел.; 26.3.1959 г. район был ликвидирован, его территория передана в состав Альметьевского, Заинского, Сармановского и Первомайского районов). В 1960 г. площадь района составляла 2114 км<sup>2</sup>, в него входили поселковый совет, 23 сельских совета, 104

населённых пункта. В процессе укрупнения административных единиц ТАССР 1.2.1963 г. к А.р. были присоединены Азнакаевский, часть Заинского, Ново-Шешминского и Первомайского районов. Площадь района составила 5126 км<sup>2</sup>, численность населения – 115 тыс. чел., количество сельских советов – 47, населённых пунктов – 243. В результате изменения административно-территориального деления республики 12.1.1965 г. территория А.р. уменьшилась до 3167 км<sup>2</sup>, численность населения составила 83,8 тыс. чел., количество сельских советов – 32, населённых пунктов – 170. Ряд сельских советов 1.11.1972 г. был передан во вновь образованный Заинский район.

На 2015 г. площадь района составляла 2500,2 км<sup>2</sup>, численность населения (без районного центра) – 51533 чел. Численность городского населения – 10059 чел., сельского – 41474 чел. (средняя плотность населения 20,6 чел. на км<sup>2</sup>). В состав района входят 99 населённых пунктов (г. Альметьевск составляет самостоятельное муниципальное образование), разделённых на одно городское – посёлок городского типа Нижняя Мактама (пгт Нижняя Мактама, с. Тихоновка) и 35 сельских поселений: Абд-



населённого пункта. В процессе укрупнения административных единиц ТАССР 1.2.1963 г. к А.р. были присоединены Азнакаевский, часть Заинского, Ново-Шешминского и Первомайского районов. Площадь района составила 5126 км<sup>2</sup>, численность населения – 115 тыс. чел., количество сельских советов – 47, населённых пунктов – 243. В результате изменения административно-территориального деления республики 12.1.1965 г. территория А.р. уменьшилась до 3167 км<sup>2</sup>, численность населения составила 83,8 тыс. чел., количество сельских советов – 32, населённых пунктов – 170. Ряд сельских советов 1.11.1972 г. был передан во вновь образованный Заинский район.

На 2015 г. площадь района составляла 2500,2 км<sup>2</sup>, численность населения (без районного центра) – 51533 чел. Численность городского населения – 10059 чел., сельского – 41474 чел. (средняя плотность населения 20,6 чел. на км<sup>2</sup>). В состав района входят 99 населённых пунктов (г. Альметьевск составляет самостоятельное муниципальное образование), разделённых на одно городское – посёлок городского типа Нижняя Мактама (пгт Нижняя Мактама, с. Тихоновка) и 35 сельских поселений: Абд-





рахмановское (с. Абдрахманово); Альметьевское (пос. Молодёжный, сс. Бутинское лесничество, Дербень); Аппаковское (сс. Аппаково, Ильтень-Бута, дд. Владимировка, Рождественка); Багряж-Никольское (дд. Дальняя Ивановка, Багряж-Никольское, Малый Багряж); Бишмунчинское (с. Бишмунча, дд. Ак-Чишма, Кама-Елга, посёлки Бахчасарай, Кзыл-Кичу); Борискинское (сс. Борискино, Добромыш, пос. Берёзовка); Бутинское (с. Бута); Васильевское (с. Васильевка, д. Улаклы Чишма); Верхнеакташское (с. Верхний Акташ); Верхнемактаминское (с. Верхняя Мактама, д. Туктар); Елховское (с. Елхово); Ерсубайкинское (сс. Ерсубайкино, Новая Елань); Калейкинское (с. Калейкино, д. Сабанче); Кама-Исмагиловское (с. Кама-Исмагилово); Кичуйское (с. Кичуй, д. Нагорное); Кичучатовское (с. Кичучатово); Клементейкинское (с. Клементейкино, дд. Багряж, Новая Чишма, Полянка); Кузайкинское (с. Кузайкино); Кульшариповское (с. Кульшарипово); Лесно-Калейкинское (посёлки железнодорожных станций Калейкино, Кульшарипово); Маметьевское (сс. Маметьево, Чупаево, пос. Самарканд); Миннибаевское (с. Миннибаево, пос. железнодорожной станции Миннибаево); Нижнеабдуловское (с. Нижнее Абдулово, д. Кзыл Кеч); Новокашировское (сс. Новое Каширово, Бикасаз, дд. Ак-Чишма, Болгар-1); Новонадыровское (с. Новое Надырово); Новоникольское (сс. Новоникольск, Холодная Поляна, д. Иштиряк, посёлки Болтаево, Завод, Каменка, Малый Шуган, Поташная Поляна, Сосновка, Хазовка); Новотроицкое (с. Новотроицкое, д. Шегурча); Русско-Акташское (с. Русский Акташ, станция Акташ); Сиренькинское (дд. Чувашское Сиренькино, Кителъга, Русское Сиренькино); Старомихайловское (сс. Старая Михайловка, Каськи, дд. Байлар, Болгар-2, Гульбакча, Ирекле, Мугезле-Елга, Наратлы, Юкале); Старосуркинское (сс. Старое Суркино, Новое Суркино); Сулеевское (сс. Сулеево, Новая Михайловка, Урсалабаш, дд. Салкын Чишма, Шарлама); Тайсугановское (с. Тайсуганово); Ямашинское (сс. Ямаши, Рокашево, д. Красная Горка); Ямашское (сс. Ямаш, Зай-Чишма, дд. Берёзовка, Нолинка, пос. Петровка).

Территория района приурочена к центральной части Южно-Татарского тектонического свода и его западному

склону. В долинах рек Шешма, Кичуй, Степной Зай обнажаются красноцветные песчаники и глины, известняки казанского яруса. Водораздельные пространства рек перекрыты северодвинскими пестроокрашенными образованиями с редкими прослоями глинистых известняков и мергелей. В верхнем течении Степного Зая на поверхность выходят пестроцветные и красноцветные терригенные отложения уфимского яруса (глины, песчаники, алевролиты, аргеллиты с включениями гипса). К современным и древним речным долинам приурочены отложения неогеной системы, представленные аллювиальными и озёрными образованиями (глины, пески, алевролиты). Почти сплошной покров образуют четвертичные отложения и сложены гравийно-галечным материалом, щебнем, песками и глинами.

К положительным тектоническим структурам Южно-Татарского свода (локальные поднятия, валообразные зоны и др.) приурочены залежи нефти в девонских и каменноугольных отложениях. На территории района находится центральная часть крупнейшего в мире Ромашкинского нефтяного месторождения, а также ряд других месторождений (Ново-Елховское, Берёзовское, Ямашинское и т.д.). В западной части района в отложениях уфимского яруса открыто 25 месторождений и залежей природных битумов. На западном склоне Южно-Татарского свода на глубине 900–1300 м имеются залежи каменного угля. Из нерудных полезных ископаемых добываются строительный и дорожный камень, бентонитовые глины для буровых растворов и керамзита, карбонатные породы и торф для нужд сельского хозяйства.

Район расположен в северо-западной части Бугульминского плато. Рельеф представляет собой возвышенную всхолмлённую равнину, сложенную осадочными породами и расчленённую сетью речных долин, оврагов и балок. Абсолютные отметки высот достигают 330 м на юге и постепенно понижаются к северу до 200 м. Наименьшая высота 63 м на пойме р. Шешма. Долины рек имеют асимметричное строение: правые склоны крутые, высокие, местами облесённые; левые — широкие, пологие. По правобережью р. Кичуй и левобережью р. Степной Зая развита овражная сеть (густота



Панорама г. Альметьевск.



## Альметьевский район

до 0,8 км/км<sup>2</sup>), балочная сеть более выражена по правобережью Степного Зая. На водоразделах этих рек в северо-западной части района проявляются карстовые формы рельефа (воронки, западины шириной 15–20 м, глубиной 5–8 м, некоторые заполнены водой).

Климат умеренно-континентальный. Лето относительно прохладное, неравномерно увлажнённое осадками, зима — сравнительно холодная и недостаточно снежная. Среднегодовая температура воздуха 3,7 °С, января –12,7 °С (абсолютный минимум –48 °С), июля — 19,5 °С (абсолютный максимум 39 °С). Продолжительность безморозного периода 134 дня. В среднем за год выпадает 494 мм осадков, из них 69% — в тёплый период года (апрель — октябрь). Устойчивый снежный покров образуется в середине ноября, разрушается в конце первой декады апреля. Высота снежного покрова в среднем 33 см (с колебаниями в пределах 18–89 см). В целом за год преобладают ветры южного (28,7%) и юго-западного (14,9%), зимой — южного (39,7%) и юго-западного (15,7%), летом — северного (19,2%) и северо-западного (17,54%) направлений.

По территории района протекает более 20 рек. Все они относятся к бассейну р. Кама. Наиболее крупная из них — Степной Зай с притоками Лесной Зай, Урса-

ла, Ямашка и др. — пересекает район с юго-востока на северо-запад. Длина реки 211 км (в пределах района более 50 км), густота речной сети 0,31 км/км<sup>2</sup>, меженный расход воды в устье 6,15 м<sup>3</sup>/с. Вдоль западной границы района протекает р. Шешма (длина 234 км, в пределах района более 30 км, густота речной сети 0,38 км/км<sup>2</sup>, расход воды в межень 8,8 м<sup>3</sup>/с). Более густая речная сеть в бассейне р. Кичуй — правого притока Шешмы (длина 110 км, в пределах района более 80 км, густота речной сети 0,42 км/км<sup>2</sup>, расход воды в межень 2,2 м<sup>3</sup>/с).

В почвенном покрове преобладают чернозёмы выщелоченные и типичные, встречающиеся почти повсеместно крупными массивами. На водоразделах рек Степной Зай — Кичуй, Кичуй — Шешма распространены чернозёмы выщелоченные и оподзоленные мало- и среднемощные, глинистые и тяжелосуглинистые. Чернозёмы типичные приурочены к левобережью р. Степной Зай и верховьям р. Лесной Зай. В междуречье Лесной Зай — Урсала, а также на склонах долин Кичуя и Степного Зая сформировались серые лесные почвы, преимущественно тёмно-серые и серые. Пониженные формы рельефа в долине Степного Зая заняты лугово-чернозёмными, торфяно-болотными низинными и лугово-болотными поч-

вами, местами — солончаками и солодами.

Территория района относится к зоне лесостепи, представляющей собой сочетание широколиственных лесов с фрагментами остепнённых лугов и луговых степей. Леса занимают 24,7% территории района. Крупные лесные массивы сосредоточены на водоразделах Шешма — Кичуй, Кичуй — Степной Зай, Степной Зай — Лесной Зай. Верхний ярус широколиствен-



1. р. Урсала; 2. Памятник природы «Лесные культуры ели и лиственницы 1910–1913 гг.»; 3. оз. «Акташский провал»; 4. р. Шешма у с. Новотроицкое.





ных лесов образуют дуб черешчатый, липа мелколистная, клён остролистный, вяз гладкий; в подлеске — кустарники: лещина, бересклет бородавчатый, жимолость лесная и др. Значительные площади занимают осиновые и берёзовые леса. Остепнённые луга и луговые степи представлены различными ковыльными ассоциациями. В животном мире встречаются: лось, косуля, зайцы (русак и беляк), лиса, рысь, тетерев, куропатка и др.

Памятниками природы в районе объявлены: участки рукотворных лесов из ели обыкновенной и лиственницы сибирской, выращенных в условиях лесостепи, — «Лесные культуры ели и лиственницы 1910–1913 гг.» (выделен в 1987 г., площадь 6,4 га), озеро карстового происхождения «Акташский провал» (на левом склоне долины р. Степной Зай вблизи пос. ж.-д. станции Калейкино, выделен в 1978 г., образовался 7 августа 1939 г., происхождение связано с растворением подземными водами известняков, доломитов и гипсов. Первоначальная глубина 52 м, диаметр 4–5 м, к концу 1960-х гг. глубина уменьшилась до 35 м, диаметр увеличился до 25 м, на дне провала образовалось озеро глубиной до 15 м, питающееся подземными водами), реки Степной Зай (выделен в 1978 г.) и Шешма (выделен в 1978 г.). В северо-восточной части района располагается

Альметьевский охотничий видовой заказник площадью 24,1 тыс. га. По его территории протекают реки Степной Зай, Лесной Зай, Урсалинка. Организован в 1971 г. с целью увеличения численности косули. В заказнике обитают также лось, кабан, рысь, куница, заяц-беляк.

Район и районный центр Альметьевск являются крупнейшим центром нефтяной промышленности Республики Татарстан. Добыча нефти производится по всей территории района. Альметьевск является начальным пунктом магистрального нефтепровода «Дружба», нефтепроводов в Нижний Новгород, Пермь, Самару и др. В районном центре располагаются ПАО «Татнефть им. В.Д.Шашина» с нефтегазодобывающими управлениями «Альметьевскнефть», «Елховнефть», «Ямашнефть»; здесь же находятся управление «Татнефтегазпереработка», малые нефтяные компании (ОАО «Татнефтепром», ЗАО «ТАТЕХ», ОАО «Татнефтеотдача», ЗАО «Предприятие «Кара Алтын», ЗАО «Татойлгаз», ОАО «Булгарнефть», ОАО «СМП-Нефтегаз», ООО «Шешмаойл», ЗАО «Троицкнефть», ОАО «Нократойл», ОАО «Акмай»).

Предприятия машиностроения и металлообработки представлены ООО «Алнас», ОАО «Альметьевский трубный завод», ОАО «Альметьевский завод «Радио-



1. Административное здание ПАО «Татнефть»; 2. Альметьевский трубный завод: а) административное здание; б) цех; 3. Административное здание ООО «Алнас»; 4. В цеху чулочно-носочной фабрики «Алсу».





## Альметьевский район

прибор», ОАО «Нефтемаш»; предприятия стройиндустрии — ОАО «Альметьевский завод железобетонных изделий», ООО «Баулюкс»; предприятия лёгкой и пищевой промышленности — ООО «Альметьевская чулочно-носочная фабрика «Алсу», ОАО «Альметьевский хлебозавод». В с.Русский Акташ работает Акташский кирпичный завод. Функционируют Альметьевский и Калейкинский лесхозы. В районе развиты мясо-молочное скотоводство, свиноводство, птицеводство, звероводство. Сельскохозяйственные угодья занимают 139,4 тыс. га, в т.ч. пашня — 93,4 тыс. га (на 2013 г.). Возделываются озимая и яровая пшеница, озимая рожь, ячмень, овёс, гречиха, горох, сахарная свёкла. поголовье крупного рогатого скота на 1.1.2017 г. составляло 14041. С 2015 г. в районе реализуется инвестиционный проект агропромышленного кластера ООО «Ягодная долина», создано самое большое по площади в Татарстане и второе в России хозяйство. В 2014 г. в районе функционировало 36 сельскохозяйственных предприятий (в 2001 г. насчитывалось 24 сельскохозяйственных предприятия, в т.ч. государственное унитарное, 2 ОАО, 2 ООО, 2 коммунальных предприятия, 16 сельскохозяйственных производственных кооперативов, товарищество на вере, 13 подсобных хозяйств).

По территории района проходят железная дорога Агрыз – Акбаш, автомобильные дороги Казань – Орен-

бург, Набережные Челны – Альметьевск – Бугульма, Альметьевск – Сарманово и др. Густая сеть трубопроводного транспорта.

В сфере образования в районе (вместе с г. Альметьевск) функционировало (на 2016 г.) 153 учреждения с общим охватом 35909 детей (12669 детей дошкольного возраста, 23240 школьников): 60 школ, 2 учреждения дополнительного образования, 91 дошкольное образовательное учреждение. В районе осуществляют свою деятельность 4 учреждения высшего (Альметьевский государственный нефтяной институт, филиал Казанского национального исследовательского технического университета им. А.Н.Туполева, филиал Университета управления «ТИСБИ», филиал Казанского инновационного университета им. В.Г.Тимирязова; Альметьевский государственный институт муниципальной службы); 6 учреждений среднего профессионального образования (профессиональный колледж, политехнический техникум, медицинский колледж, колледж физической культуры, музыкальный колледж им. Ф.З.Яруллина).

В сфере культуры в настоящее время работают 135 учреждений культуры и искусства. В 2016 г. осуществляли деятельность 672 клубных формирования (21 имеет звание народного), действует 51 фольклорный коллектив. В национально-культурном центре «Эльмэт» работают оркестр народных инструментов (под



1. Здание администрации; 2. Альметьевский государственный нефтяной институт; 3. Альметьевский музыкальный колледж им. Ф.З. Яруллина; 4. Альметьевский политехнический техникум; 5. Альметьевская картинная галерея им. Г.А. Стефановского; 6. Краеведческий музей г. Альметьевск. Фрагмент экспозиции.



руководством Ш.Шамгунова), камерный оркестр (Ф.Хуснудинова), духовой оркестр (Н.Прец), академический хор (Х.Сафин). Функционируют Альметьевский краеведческий музей (открыт в Альметьевске в 1994 г.), Мемориальный музей Ризы Фахретдина (с. Кичучатово), Мемориальный музей Ф.Карими (с. Миннибаево), Музей истории пгт Нижняя Мактама (пгт Нижняя Мактама), Музей истории с. Елхово им. Х.Х.Ахметшина (с. Нижнее Абдулово), а также 17 школьных краеведческих музеев. Действуют творческие организации: Альметьевское отделение Союза писателей Республики Татарстан (с 1963 г.), Альметьевское отделение Союза композиторов Республики Татарстан (с 1997 г.), Альметьевское отделение Союза журналистов Республики Татарстан (с 1967 г.). Широко известен за пределами республики Альметьевский татарский драматический театр (открыт в 1944 г. как колхозно-совхозный, с 1951 г. драматический). На его сцене создавали интересные образы татарской, русской, мировой драматургии лауреаты Государственной премии РТ им. Г.Тукая Д.Кузаева, Г.Хусаинов, народные и заслуженные артисты РТ К.Валиев, А.Галиуллин, Ф.Зарипов, М.Нигматзянова, А.Садькова, Л.Султанова, З.Туишева и др. С 1975 г. в Альметьевске функционирует крупнейший музей Юго-Востока республики — Альметьевская картинная галерея им. Г.А.Стефановского (открыта по инициативе педагога, художника Г.А.Стефановского).

В её фондах сосредоточено около тысячи произведений живописи, графики, скульптуры в основном советского и татарского изобразительного и прикладного искусства. Ежегодно в районе широкомасштабно проходит празднование Дня работников нефтяной и газовой промышленности и Дня города Альметьевск.

В системе здравоохранения района функционируют 7 государственных автономных медицинских учреждений, Медико-санитарная часть ПАО «Татнефть» и города Альметьевска, 8 филиалов республиканских учреждений здравоохранения, 51 фельдшерско-акушерский пункт, 3 офиса врача общей практики и педиатра, 6 врачебных амбулаторий и 2 участковые больницы.

На территории района осуществляют деятельность 9 детских спортивных школ и 24 спортивные федерации и клубы, спортивная инфраструктура включает 619 объектов, в том числе дворец спорта «Юбилейный», спортивный комплекс «Теннис-Сити», стадион «Городской», ледовый дворец «Нефтяник», Дом карате, лыжная база «Снежинка», горнолыжный комплекс «Ян», хоккейный корт «Спутник», 3 закрытых плавательных бассейна, 3 ипподрома для конных скачек. Развиваются 52 вида спорта. В районе действуют около 100 дворовых спортивных площадок, 43 хоккейных корта, 23 из которых — в сельских поселениях. Благодаря инициативе ПАО



1а



1б



1в



2



3

1. Альметьевский татарский государственный драматический театр: а) внешний вид; б) сцена из спектакля «Яшь йорэкләр» Ф. Бурнаша (2017 г.); в) сцена из спектакля «Бистә фәрештәсе» по пьесе Б. Брехта «Добрый человек из Сычуани»; 2. Камерный оркестр Национально-культурного центра «Эльмэт»; 3. Универсальный оркестр джазово-духовой и эстрадной музыки Национально-культурного центра «Эльмэт».





## Альметьевский район

«Татнефть» 12 хоккейных кортов были модернизированы в универсальные спортивные площадки. Альметьевский хоккейный клуб «Нефтяник» входит в Высшую хоккейную лигу (ведёт свою историю с 1964 г.; с 1965 г. носит название «Спутник»; с 1986 г. современное название; с 1992 г. в Высшей хоккейной лиге; в 2005 г. в Альметьевске открыт музей истории клуба).

Издаются районные газеты «Әлмәт таңнары» на татарском языке и «Знамя труда» (с 1954 г.) на русском языке. «Әлмәт таңнары» выходит с 1931 г.: первоначальное название — «Колхоз өчен көрәш» («Борьба за колхоз»), с 1932 г. — «Социализмга» («К социализму»), с 1957 г. — «Маяк», с 1965 г. — «Хезмәт байрагы», с 1990 г. — современное наименование.

Функционируют: 36 мечетей (10 — в Альметьевске, в т.ч. Центральная мечеть им. Р.Фахретдина; 26 — в районе), Альметьевское исламское медресе им. Р.Фахретдина (с 1992 г.), 13 церквей (в Альметьевске — собор Казанской иконы Божией Матери, Петропавловский храм, церковь Рождества Христова).

На территории района выявлено более 70 археологических памятников, относящихся в основном к бронзовому веку и периоду средневековья.

А.р. является родиной выдающегося татарского философа, писателя, историка, религиозного деятеля Р.Фахретдина; Героев Советского Союза М.А.Ахмадуллина, Н.Е.Токарликова; полного кавалера ордена Славы



Р.Н.Дияшев



А.Х.Шакуров

М.К.Алаева, Г.С.Салахутдинова, К.Т.Тимергалиева; Героев Социалистического Труда С.С.Гатауллина, А.Ш.Сафиуллина; полного кавалера ордена Трудовой Славы Н.А.Афзалтдинова, А.Х.Шакурова; деятелей науки и культуры Ш.М.Бикчурина, Л.Г.Гильми, Х.Н.Камалова, Ф.Г.Карими, А.М.Тагирова, А.Р.Яруллина (Ахмет Тимер); государственных деятелей Р.Г.Галеева, Ф.Х.Мухаметшина, Ш.Ф.Тахаутдинова и др.

Среди известных уроженцев исчезнувших деревень: Р.Н.Дияшев (р.1935, д. Бигашево) — геолог-нефтяник, доктор геолого-минералогических наук, заслуженный деятель науки и техники ТАССР, РФ; Я.Ф.Фархудинов (1936, д. Бигашево — 2004) — юрист, доктор юридических наук, заслуженный юрист РТ; А.Х.Шакуров (1941, д. Бигашево — 1989) — слесарь-монтажник, полный кавалер ордена Трудовой Славы.



1. Празднование Дня нефтяника и Дня города; 2–3. Татарский народный праздник Сабантуй; 4. Открытый фестиваль чувашей Закамья РТ; 5. Мордовский праздник Малый Балтай (с. Верхний Акташ).





1

## АЛЬМЕТЬЕВСК (Әлмәт)

*Город республиканского подчинения, центр Альметьевского района, в 279 км от Казани. Расположен на юго-востоке РТ, в среднем течении р. Степной Зай, в 13 км к востоку от железнодорожной станции Альметьевская (линия Агрыз – Акбаш). Узел автомобильных дорог.*

*До 1920 г. центр Альметьевской волости Бугульминского уезда Самарской губернии. С 1920 г. в составе Бугульминского кантона ТАССР. С 10.8.1930 г. районный центр. С 25.3.1952 г. пгт Альметьевск, с 3.11.1953 г. город.*

История города ведёт начало от татарской деревни Альметьево, основанной около 1720 г. ясачными татарами, переселившимися на эти земли из Казанского, Пензенского, Симбирского и Свияжского уездов. Другое название селения в 18–19 вв. — Альмет-Муллино. Первые письменные упоминания о нём относятся к 1735 г. В 18–19 вв. жители относились к категории тептярей, ясачных татар, государственных крестьян, башкир-вотчинников. Основные занятия жителей в этот период — земледелие и скотоводство, были распространены рогжно-кулеткацкий, кустарный и отхожий промыслы, торговля, извоз. По сведениям 1795 г., в селе функционировали мечеть, почтовый ям, казённый питейный дом, кузница, базар по средам; в 1859 г. — мечеть, медресе (1850 г.), почтовая станция, 2 завода, ярмарка; в 1889 г. — волостное правление, 2 мечети, мектеб, 2 воскобойных и салотопенный заводы (до 1862 г.), крупнообдирка, земский врач; в 1896–1897 гг. — волостное правление, 3 мечети, 2 медресе, мектеб, земская больница, паровая крупнообдирка, хлебозапасный магазин, 12 бакалейных и

2 мануфактурные лавки, 2 базарных торговых ряда и 6 ярмарочных рядов, базар по средам (с конца 18 в.), ярмарка 20–26 декабря (с 1830-х гг.). Во 2-й половине 19 в. в А. располагался становой пристав. В период Крестьянской войны 1773–1775 гг. жители активно выступили на стороне Е.И.Пугачёва. Село А. имело черты полугородского поселения с характерной для мусульман градостроительно-пространственной структурой: в центре села находились главная площадь, мечеть и базар. Развитие села связано с торговлей и промыслами. В начале 20 в. в А. функционировали 3 соборные мечети: первая построена в 1829 г. (перестроена в 1875 г., в 1901 г. сгорела, в 1903 г. возведена вновь, в 1850 г. при ней открыто медресе, в 1939 г. закрыта, здание передано яслям), вторая — в 1877 г. (в 1880 г. при ней открыто медресе, в 1901 г. сгорела, в 1905 г. отстроена вновь на средства И.Ильясова, в 1934 г. закрыта, здание передано школе, памятник архитектуры в классическом стиле), третья — в 1896 г. (в 1900 г. при ней открыто медресе, в 1928 г. закрыта, здание передано школе). В 1912–1913 гг. в А. был построен мост. В этот период земельный надел сельской общины составлял 4416 дес.

В 1929 г. в А. организован колхоз им. Сталина. В 1955 г. основные средства колхоза переданы колхозу им. Вахитова (с. Верхняя Мактама). В 1950-е гг. открыт центральный городской парк им. Горького, в 1954 г. — клуб им. Горького, в 1956 г. — кинотеатр «Россия», в 1957 г. — больничный городок, родильный дом, детская больница, противотуберкулёзный диспансер, хлебозавод, завод железобетонных изделий, в 1958 г. — центральный парк (с 2003 г. — парк им. 60-летия нефти Та-



2

1. Общий вид города; 2. Монумент в честь добычи трёхмиллиардной тонны нефти.



тарстана), в 1959 г. — мебельная фабрика, в 1960-е гг. — консервный завод, в 1962 г. — редакция городского радиовещания, шиноремонтный завод, стадион «Нефтяник», в 1963 г. — комбинат нерудных материалов, в 1964 г. — первая ветка нефтепровода «Дружба», кондитерская фабрика, в 1966 г. — Альметьевский трубный завод (первоначально полевая база по изготовлению спирально-шовных труб), автотрактороремонтный завод (с 1990 г. — завод «Нефтемаш»), введена в строй первая очередь консервного завода, в 1967 г. — ледовый дворец «Нефтяник», филиал казанского объединения «Радиоприбор» (с 1977 г. Альметьевский завод «Радиоприбор»), молочный комбинат, лыжная база «Снежинка», в 1971 г. — фабрика химчистки, в 1973 г. — инфекционная больница, в 1974 г. — Дом физкультуры (ныне спортивный комплекс ПАО «Татнефть»), в 1983 г. — дворец спорта «Юбилейный», в 1986 г. — чулочно-носочная фабрика «Алсу», в 1989 г. — кинотеатр «Булгар», в 1991 г. — Альметьевская телестудия «Луч» (позже ООО «Телекомпания «Луч»), в 2005 г. — Дом карате, в 2007 г. — спортивный комплекс «Теннис-Сити».

В А. в сфере образования действуют 18 средних школ, 2 лицея, 2 гимназии, вечерняя (сменная) средняя школа

№2 (1958 г.), школа №19 для детей с ограниченными возможностями здоровья (1980 г.), специальная (коррекционная) школа-интернат VI вида (2000 г.), частная средняя школа №23 «Менеджер» (1995 г.), частная начальная школа «Татнефть-школа» (1985 г.), колледж физической культуры (открыт в 1966 г. как республиканский техникум физической культуры), медицинский колледж (открыт в 1990 г. как медицинское училище), политехнический техникум (открыт в 1964 г. как филиал Казанского строительного техникума), музыкальный колледж им. Ф.З.Яруллина (открыт в 1964 г. как музыкальное училище), профессиональный колледж (открыт в 1975 г. как техническое училище №65), частное образовательное учреждение «Альметьевский техникум информационных технологий и сервиса» (2002 г.); Альметьевский нефтяной институт (создан в 1959 г. как Татарский вечерний факультет Московского нефтяного института им. И.М.Губкина), филиал Казанского инновационного университета им. В.Г.Тимирязова (с 1994 г.), Альметьевский государственный институт муниципальной службы (открыт в 1996 г. как Альметьевский муниципальный университет), филиал Университета управления «ТИСБИ» (с 1996 г.), филиал Казанского национального исследовательского технического университета им. А.Н.Туполева — КАИ (с 2001 г.). В сфере дополнительного образования работают: детские музыкальные школы №1 им. Р.Н.Нагимова (с 1954 г.), №2 (с 1979 г.) и №3 (с 1994 г.); детские художественные школы №1 (с 1964 г.) и №2 (открыта в 1989 г. на базе картинной галереи, с 2008 г. в здании средней школы №11); станция юных техников (с 1973 г.); Центр детско-юношеского творчества (открыт в 1954 г. как Дом пионеров); детский технопарк «Кванториум» (с 2007 г.); детско-юношеские спортивные школы: по хоккею с шайбой (с 1978 г.), по настольному теннису (с 1985 г.), олимпийского резерва (с 1997 г.), «Юность» (с 2000 г.), по конному спорту (с 2006 г.), тенниса (открыта в 2007 г. на базе спортивно-



1. Центральная мечеть им. Ризаэтдина Фахретдина; 2. Храм Рождества Христова; 3. Пруд; 4. Кафедральный собор Казанской иконы Божией Матери.





го комплекса «Теннис-Сити»), по футболу (с 2009 г.), по шахматам (открыта в 2011 г. на базе Шахматного клуба (2005 г.)).

В А. работают 51 детский сад, 12 библиотек, картинная галерея (открыта в 1975 г., основатель — Г.А. Стефановский, коллекция насчитывает более 1000 ед. хр., располагается во Дворце культуры «Нефтьче»), Альметьевский краеведческий музей (открыт в 1994 г., в 2003 г. построено новое здание, экспозиция посвящена археологии, краеведению, Великой Отечественной войне, истории нефтедобычи, С. Сулеймановой, фонды музея насчитывают свыше 3,5 тыс. ед. хр.), Музей науки и техники «Технорама» (с 2016 г.), Альметьевский татарский драматический театр (открыт в 1944 г. как колхозно-совхозный, с 1951 г. драматический, ныне располагается в здании Дома техники, построенном в 1960 г.), Дворец культуры «Нефтьче» (с 1981 г.), Национально-культурный центр «Эльмэт» (с 1996 г.), Дворец спорта «Юбилейный» (с 1983 г.), Мемориальный комплекс «Вечный огонь» (с 1981 г.), Альметьевский мусульманский религиозно-просветительский центр и мечеть им. Р.Г. Галеева (с 1998 г.), мечеть прихода №1 (открыта в 1977 г., в 1995 г. возведён минарет), мечеть прихода №2 (с 1993 г.), мечеть «Аксу» прихода №3, мечеть им. Риззэтдина Фахретдина прихода №4 (открыта в 1989 г., в 1992 г. при ней начало работу исламское медресе им. Р. Фахретдина), мечеть «Зиннур» прихода №5 (с 1995 г.), мечеть «Бигаш» прихода №6 (с 2000 г.), мечеть прихода №7 (с 1994 г.), мечеть «Нурсала» прихода №8 (с 2004 г.), мечеть «Мадина» прихода №9, Кафедральный собор Казанской иконы Божией Матери (с 2007 г.), Петропавловская церковь (с 1992 г.), церковь Рождества Христова (с 2000 г.), церковь Николая Чудотворца (с 2005 г.), часовня «Всех святых» (с 2005 г.), часовня «Утоли моя печали» Иконы Божией Матери (с 2010 г.), часовня Сергия Радонежского (с 2014 г.). В пригородах г. Альметьевск функционирует общегородской общественно-спортивный комплекс «Сабантуй», включающий стадион,

ипподром, родниковый комплекс, скульптурную композицию «Мать Татария». В городе установлены памятники: Г.Тукаю (1967 г.), М.Джалилю (1978 г.), Нефтяникам-первопроходцам (1984 г.), Монумент в честь добычи трёхмиллиардной тонны нефти (2007 г.)

В городе функционирует множество клубных самодеятельных формирований, 5 имеют звание «народный»: ансамбль гармонистов «Булгар» (с 1979 г., с 2010 г. — народный, основатель — В.Б. Сабиров), хор русской песни «Дубравушка» (с 1986 г., с 1986 г. — народный, основатель — Е.И. Постникова), вокальные ансамбли «Мечта» (с 1999 г., с 2011 г. — народный, основатель — И.А. Сагдиева), «Гармония» (с 2003 г., с 2011 г. — народный, основатель — Г.Н. Бибанина) и «Родник» (с 2003 г., с 2015 г. — народный, основатель — Н.Б. Гиязитдинова).

Современный А. — крупнейший центр нефтяной промышленности РТ. В сфере добычи нефти и газа работают: ПАО «Татнефть» с подразделениями НГДУ «Альметьевнефть», «Елховнефть», «Ямашнефть» и др.; в области газопереработки: управление «Татнефтегазпереработка»; в машиностроении, металлообработке и строительстве: ООО «Алнас», ОАО «Альметьевский трубный завод», ОАО «Альметьевский завод железобетонных изделий», ОАО «Альметьевский завод «Радио-прибор», заводы «Нефтемаш», шиноремонтный, кирпич-



1. Ул. Чехова; 2. Памятник нефтяникам-первопроходцам; 3–4. Городской парк им. 60-летия нефти Татарстана.





Н.Г.Ахунова



И.В.Багманов



Г.М.Грищина



Н.Г.Ибрагимов



И.А.Ларочкина



Н.У.Маганов



Р.У.Маганов



Ф.Х.Мухаметшин



А.Г.Нугайбеков



Р.Н.Саляхутдинов



С.Г.Сулейманова

ный, асфальтобетонный, глинопорошка, крупнопанельного домостроения и др. Предприятия лёгкой и пищевой промышленности представлены: кондитерской и макаронной фабриками, молочно-сыродельным комбинатом, хлебозаводом, консервным и ликёро-водочным заводом, чулочно-носочной фабрикой «Алсу» и др. А. — начальный пункт магистрального нефтепровода «Дружба», а также нефтепроводов в Нижний Новгород, Пермь, Самару и др.

Среди известных уроженцев города: Н.З.Ахметов (р.1954) — геолог, заслуженный геолог РТ, лауреат Государственной премии РТ; И.Г.Ахсанов (р. 1935) — поэт, журналист; Н.Г.Ахунова (р. 1959) — поэтесса; М.З.Багаутдинов (р.1951) — спортсмен (борьба, самбо), мастер спорта СССР международного класса; И.В.Багманов (1932–2015) — актёр, народный артист ТАССР; Л.А.Бадькшан (р. 1919) — писатель; Нуриахмет ибн Валиахмет (1880–?) — резчик по камню, каллиграф; Х.Х.Валиахметов

(р. 1950) — журналист, публицист, заслуженный работник культуры РТ; П.М.Гольшев (псевдоним П.Михеев) (1926, д.Урсала, ныне микрорайон Альметьевска — 1989) — журналист, заслуженный работник культуры ТАССР, РСФСР, главный редактор газеты «Знамя труда»; Н.Г.Ибрагимов (р. 1955) — нефтяник, кандидат технических наук, лауреат Государственной премии РТ, заслуженный нефтяник РТ; Г.К.Кованова (р. 1957) — инженер-программист, лауреат Государственной премии РТ; И.А.Ларочкина (р. 1950) — геолог-нефтяник, доктор технических наук, член-корреспондент АН РТ, заслуженный деятель науки и техники РТ; Н.У.Маганов (р. 1958) — нефтяник, заслуженный нефтяник РТ, генеральный директор ПАО «Татнефть», кавалер орденов Дружбы, «За заслуги перед Республикой Татарстан»; Р.У.Маганов (р. 1954) — нефтяник, заслуженный работник нефтяной и газовой промышленности РФ, лауреат Премии Правительства РФ в области науки и техники (трижды), первый исполни-



1



2



3

1. Республиканский клинический онкологический диспансер; 2. Медсанчасть ПАО «Татнефть»; 3. В перинатальном центре детской городской больницы.



тельный вице-президент ПАО «ЛУКОЙЛ» (с 2006 г.), кавалер ордена «Знак Почёта»; С.А.Мартынов (р. 1962) — инженер-механик, лауреат Государственной премии РТ; Ф.Х.Мухаметшин (р. 1947) — государственный деятель, доктор политических наук, Председатель Государственного Совета РТ (с 1998 г.), почётный гражданин г. Альметьевск; И.Н.Плотникова (р. 1960) — геолог, доктор геолого-минералогических наук, заведующая кафедрой геологии нефти и газа Казанского федерального университета (с 2008 г.); Р.Н.Салыхутдинов (р. 1963) — монументалист, каллиграф, живописец, педагог; А.Ш.Сафиуллин (р. 1927) — нефтяник, Герой Социалистического Труда, участник Великой Отечественной войны, почётный гражданин г. Альметьевск; З.Сафиуллин (р. 1963) — композитор, певец, заслуженный работник культуры РТ; А.П.Скворцов (р. 1946, д. Урсала, ныне микрорайон Альметьевска) — горный инженер, лауреат Государственной премии РТ, заслуженный нефтяник РТ (1993); А.Н.Тюрин (р. 1956) — геолог, кандидат геолого-минералогических наук, лауреат Государственной премии РТ; В.Г.Фадеев (р. 1961) — горный инженер, кандидат технических наук, лауреат Государственной премии РТ; И.А.Хайруллин (р. 1954) — инженер-технолог, лауреат Государственной премии РТ, заслуженный нефтяник РТ; В.Г.Хозин (р. 1939) — химик-технолог, доктор технических наук, заслуженный деятель науки и техники РТ, заслуженный деятель науки РФ; Б.А.Юсупов (1903–1983) — артиллерист, полковник, участник Великой Отечественной войны, кавалер двух орденов Ленина (его именем названа улица А.); И.Г.Юсупов (1937–2011) — нефтяник, доктор технических наук, член-корреспондент АН РТ, заслуженный деятель науки и техники ТАСССР; А.Р.Яруллин (Ахмет Тимер) (1912–

2003) — тюрколог, монголовед, доктор филологических наук.

С А. связана жизнь и деятельность Х.М.Атласова (Хади Атласи) (1876–1937) — религиозного и общественного деятеля, педагога и просветителя, депутата 2-й Государственной Думы (1907 г.), с 1903 по 1909 г. являвшегося имам-хатыбом прихода 1-й соборной мечети А.; Г.Г.Афзалова (Гамиль Афзал) (1921–2003) — поэта-сатирика, народного поэта ТАСССР, лауреата Государственной премии РТ им. Г.Тукая, заслуженного работника культуры ТАСССР (установлена мемориальная доска на доме, где он жил); Г.А.Ахунова (1925–2000) — народного писателя РТ, лауреата Государственной премии РТ им. Г.Тукая (в 1956–1968 гг. работал ответственным секретарём Альметьевского отделения Союза писателей ТАСССР); К.Г.Булатовой (р. 1936) — поэта, заслуженного работника культуры Татарстана, лауреата Государственной премии РТ им. Г.Тукая, почётного гражданина Альметьевского муниципального района; Р.Т.Булгакова (1931–1989) — нефтяника, кандидата технических наук, Героя Социалистического Труда; К.А.Валиева (1906–1980) — нефтяника, Героя Социалистического Труда (его именем названа улица А.); А.В.Валиханова (1927–2006) — нефтяника, Героя Социалистического Труда, участника Великой Отечественной войны (в А. установлен его бюст); Ш.Г.Галеева (1919–1988) — Героя Социалистического Труда, участника Великой Отечественной войны; А.Г.Га-



1. Дворец культуры «Нефтьче»; 2. Народный ансамбль танца «Эльмэтем»; 3. Татарский вокально-инструментальный ансамбль «Яшлек»; 4. Вокально-инструментальный ансамбль «Ретро»; 5. Театр кукол «Радужка».





рифуллина (1922–1985) — инженера-экономиста, изобретателя, заслуженного работника нефтяной и газовой промышленности РСФСР, почётного нефтяника СССР, почётного гражданина г. Альметьевск; М.П.Гриня (1924–2003) — нефтяника, Героя Социалистического Труда, депутата Верховного Совета СССР (в 1962–1966 гг.), лауреата Государственной премии СССР; Г.М.Грицишиной (1938–2012) — инженера-нефтяника, заслуженного нефтяника ТАССР, отличника нефтяной промышленности СССР, почётного гражданина г. Альметьевск; С.С.Губайдуллина (1929–2010) — машиниста крана, Героя Социалистического Труда; О.В.Даниловой (р.1970) — лыжницы, заслуженного мастера спорта, двукратной олимпийской чемпионки, четырёхкратной чемпионки мира; Н.Г.Драцкого (1930–1982) — нефтяника, Героя Социалистического Труда; Н.Г.Зайнуллина (1931–1981) — электросварщика, Героя Социалистического Труда; В.И.Ларина (1912–2001) — журналиста, одного из первых редакторов газеты «Знамя труда», руководителя городской организации общества «Знание» (установлена мемориальная доска на доме, где он жил); А.М.Маликова (1921–2009) — поэта-фронтовика, организовавшего в А. городское литературное творческое объединение, заслуженного работника культуры ТАССР, почётного гражданина Альметьевского района и г. Альметьевск (установлена мемориальная доска на доме, где он жил); М.Г.Минекаева (1930–2012) — техника-механика, Героя

Социалистического Труда; А.Г.Нугайбекова (р. 1947) — горного инженера, доктора технических наук, заслуженного работника нефтяной и газовой промышленности РФ, лауреата Государственной премии Правительства РФ, почётного гражданина Альметьевского района и г. Альметьевск; Д.М.Нуртдинова (р. 1937) — нефтяника, Героя Социалистического Труда, почётного нефтяника СССР; П.Ф.Савельева (1932–2001) — техника-механика, Героя Социалистического Труда (в А. установлен его бюст); С.Г.Сулеймановой (1926–1980) — татарской поэтессы (её именем названа улица А., учреждена ежегодная литературная премия и стипендии её имени, установлен бюст); К.Т.Тимергалеева (1924–1982) — полного кавалера ордена Славы; З.Х.Туишевой (р. 1919) — актрисы, режиссёра, почётного гражданина г. Альметьевск; Р.Г.Тухватуллина (1924–1994) — писателя-прозаика (его именем названа улица А., учреждена премия его имени); Н.А.Тюнина (1931–1995) — машиниста-экскаваторщика, Героя Социалистического Труда (его именем названа улица А., установлен бюст); Г.М.Хазиева (р.1930) — бурового мастера, Героя Социалистического Труда (в А. установлен его бюст); З.Г.Шарифуллина (1910–2010) — оператора по добыче нефти, Героя Социалистического Труда, почётного нефтяника СССР (в А. установлен его бюст).

В окрестностях города выявлены археологические памятники: Альметьевская стоянка (срубная культура) и Альметьевский могильник.



1. Дворец спорта «Юбилейный»; 2. Хоккейная команда «Нефтяник»; 3. Детско-юношеская спортивная школа по шахматам; 4. Боксёрский поединок на IX Всероссийском боксёрском турнире (2017 г.); 5. Спортивный комплекс «Теннис-Сити»; 6. Спортивно-оздоровительный комплекс «Ян».





Число жителей: в 1782 г. — 176 душ мужского пола; 1795 г. — 700, 1859 г. — 1518, 1889 г. — 2347, 1908 г. — 2228, 1920 г. — 2778, 1926 г. — 1924, 1938 г. — 2844, 1949 г. — 3078, 1959 г. — 48,6 тыс., 1970 г. — 87 тыс., 1979 г. — 109,4 тыс., 1989 г. — 136,4 тыс., 2002 г. — 140,4 тыс., 2010 г. — 146,3 тыс., 2015 г. — 151157 чел. (татары — 53,1%, русские — 40,1%, чувашы — 2,2%).

**АБДРАХМА́НОВО** (Габдрахман), село на р. Степной Зай, в 18 км к юго-востоку от г. Альметьевск. Основано в 1747 г. (по другим сведениям, в 1728 г.). В 18–19 вв. жители относились к категориям тептярей, башкир-вотчинников и государственных крестьян. Основные занятия жителей в этот период — земледелие и скотоводство, были распространены кузнечный и отхожий промыслы, пчеловодство, охота, торговля. Первое упоминание о мечети в селе относится к 1749 г. В начале 20 в. здесь функционировали 2 соборные мечети (первая перестроена в 1869 г. взамен ветхой, вторая — в 1907 г.), 2 медресе (1860 и 1907 гг.), 2 мектеба, 2 водяные мельницы, кузница, бакалейная лавка, хлебозапасный магазин; базар по вторникам. В этот период земельный надел сельской общины составлял 3678 дес.

До 1918 г. село входило в Альметьевскую, с 1918 г. — в Каратаевскую волость Бугульминского уезда Самарской губернии. С 1920 г. в составе Бугульминского кантона ТАССР. С 1922 г. село вошло в Карабашскую волость Бугульминского кантона ТАССР. После переноса центра Карабашской волости из д. Карабаш в с. Абдрахманово волость с 1924 г. стала называться Абдрахмановской. С 10.8.1930 г. в Альметьевском районе. Ныне центр Абдрахмановского сельского поселения.

В 1930 г. на территории села организован колхоз «Ирек»

(первый председатель — З.Закиров, по другим сведения — К.Кутлубаев), который в 1958 г. объединился с колхозом «Ярыш» (с. Тайсуганово), с центральной усадьбой в А., с 2005 г. ООО «Ярыш». Одно из передовых хозяйств Татарстана: за успехи в социально-экономическом развитии оно неоднократно награждалось почётными грамотами, дипломами и переходящим Красным знаменем ЦК КПСС, СМ СССР, ВЦСПС и ЦК ВЛКСМ. Большой вклад в развитие села внесли председатели колхоза Ш.Надыров (его именем названа улица села) и С.С.Ахтямов (в 1970–2003 гг.): построены многие объекты социально-бытового и культурного назначения.

В 1918 г. в селе открыта начальная школа, в 1931 г. преобразована в семилетнюю, в 1938 г. — в среднюю (в 1972 г. построено новое здание). В селе действуют детский сад (1978 г.), дом культуры, библиотека, врачебная амбулатория, мечеть (с 1994 г.).

При доме культуры работают фольклорный ансамбль «Сэрбиназ» (с 1981 г., с 2013 г. — народный, основатель — З.Ф.Иктисамов), ансамбль песни и танца «Авылым йолдызлары» (с 1984 г., с 1985 г. — народный, основатель — Н.Х.Фархутдинов).

Среди известных уроженцев села: Г.Габдрахимов (1765–1840) — религиозный деятель, с 1825 г. муфтий Оренбургского магометанского духовного собрания; А.М.Тагиров (1890–1937) — писатель, государственный и общественный деятель, председатель Президиума



с. Абдрахманово. 1. Общий вид села; 2. Скульптурная композиция; 3. Мечеть; 4. Колодец; 5. Дом культуры; 6. Концерт в Доме культуры.



ЦИК Башкирской АССР (в 1931–1937 гг.), член Президиума Всероссийского ЦИК, председатель Союза писателей Башкирской АССР (с 1936 г.), репрессирован, реабилитирован посмертно; Ш.Ф.Тахаутдинов (р. 1946) — нефтяник, доктор экономических наук, заслуженный работник нефтяной и газовой промышленности РФ, заслуженный нефтяник РТ, почётный академик



Ш.Ф.Тахаутдинов

АН РТ, лауреат Государственной премии РТ, почётный гражданин Альметьевского района и г. Альметьевск; Ш.С.Ханбикова (1928–2008) — языковед, кандидат филологических наук, составитель словарей по татарскому языку; З.Ф.Шарафеев (р. 1956) — экономист, кандидат экономических наук, лауреат Государственной премии РТ, заслуженный химик РТ.

В окрестностях села выявлен археологический памятник — Абдрахмановская стоянка I (срубная культура).

Число жителей: в 1762 г. — 73, 1782 г. — 103; 1795 г. — 180 душ мужского пола; 1859 г. — 817, 1889 г. — 1311, 1897 г. — 1422, 1910 г. — 1851, 1920 г. — 2009, 1926 г. — 1838, 1938 г. — 1826, 1949 г. — 1432, 1958 г. — 1656, 1970 г. — 1560, 1979 г. — 1547, 1989 г. — 1300, 2002 г. — 1504, 2010 г. — 1711, 2015 г. — 1510 чел. (татары).

**АК-ЧИШМА́** (Акчишмэ), деревня в верховье р. Лесной Зай, в 25 км к северо-востоку от г. Альметьевск. Первоначальное название — Белый Ключ. Основана в 1907–1909 гг. переселенцами-татарами недалеко от д. Ново-Михайловка (Шарламы). До 1917 г. в деревне функционировала мечеть (в 1930-е гг. здание передано сельскому клубу).

До 1920 г. деревня входила в Старо-Кашировскую волость Мензелинского уезда Уфимской губернии. С 1920 г. в составе Мензелинского, с 1922 г. — Челнинского кантонов ТАССР. С 10.8.1930 г. в Акташском, с 10.2.1935 г. в Альметьевском районах. Ныне входит в состав Новокашировского сельского поселения.

В 1931 г. в деревне организован колхоз «Урняк» (первый председатель — М.Шакиров), позже переименован в «Большевик». В советский период работала начальная школа. Жители занимаются преимущественно полеводством. В деревне действует фельдшерско-акушерский пункт.

Число жителей: в 1926 г. — 146, 1938 г. — 268, 1949 г. — 264, 1958 г. — 270, 1970 г. — 159, 1979 г. — 130, 1989 г. — 68, 2002 г. — 91, 2010 г. — 105, 2015 г. — 167 чел. (татары).

**АК-ЧИШМА́** (Акчишмэ), деревня в верховье р. Ямашка (правый приток р. Бугульминский Зай), в 31 км к юго-востоку от г. Альметьевск. Основана в 1920-х гг. выходцами из с. Бишмунча.

Со времени основания входила в Карабашскую волость Бугульминского кантона ТАССР. С 1924 г. в составе Алькеевской волости Бугульминского кантона ТАССР. С 10.8.1930 г. в Альметьевском районе. Ныне входит в состав Бишмунчинского сельского поселения.

В 1930-е гг. в деревне организован колхоз им. Куйбышева. В 1950 г. вошёл в состав колхоза им. Кирова (центр — д. Ак-Чишма), который в 1951 г. был объединён с колхозом «Кызыл йолдыз» (с. Бишмунча) в колхоз им. Ленина. В 1962 г. колхоз им. Ленина объединился с колхозом «Зай» (с. Новое Надырово). Жители занимаются преимущественно полеводством.

Число жителей: в 1938 г. — 181, 1949 г. — 185, 1958 г. — 150, 1970 г. — 139, 1979 г. — 101, 1989 г. — 26, 2002 г. — 13, 2010 г. — 6, 2015 г. — 2 чел. (татары).

**АППА́КОВО** (Аппак), село на р. Кичуй, в 30 км к западу от г. Альметьевск. Основано не позднее 1704 г. ясачными татарами, чувашами и мордвой, которые после постройки Новой Закамской линии были выселены на новое место, в 1730-е гг. заселено государственными крестьянами. В дореволюционных источниках упоминается также под названием Слобода Апакова, Опачка. До 1860-х гг. жители относились к категории государственных крестьян. Основные занятия жителей в этот период — земледелие и скотоводство, были распространены торговля и пчеловодство. В 1840-х гг. часть жителей переселилась на Оренбургскую военную пограничную линию, где влилась в состав казачества. В начале 20 в. в селе функционировали земское училище (1912 г.), водяная мельница, бакалейная лавка. В этот период земельный надел сельской общины составлял 1106 дес.

До 1918 г. село входило в Варваринское, с 1918 г. — в Кичуевскую волость Бугульминского уезда Самарской губернии. С 1920 г. в составе Бугульминского, с 1924 г. — Челнинского кантонов ТАССР. С 10.8.1930 г. в Акташском, с 26.3.1959 г. в Альметьевском районах. Ныне центр Аппаковского сельского поселения.

В 1930 г. в селе организован колхоз «Восход» (первый председатель — В.П.Куковьякин). В 1950 г. объединён с колхозами «Пятилетка», «Красная горка» в колхоз им. Сталина, позже вновь переименованный в «Восход». В 1962 г. в его состав вошёл колхоз им. Кирова (с. Бута). В 1917 г. в селе на базе земского училища открыта двухлетняя начальная школа, в 1932 г. преобразована в четырёхлетнюю, в 1949 г. — в семилетнюю, в 1960 г. — в восьмилетнюю, в 1980 г. — в начальную, в 1983 г. — в среднюю, в 2011 г. — в начальную. В селе действуют детский сад (1983 г.), дом культуры, библиотека, фельдшерско-акушерский пункт. Жители занимаются полеводством, молочным скотоводством.

Среди известных уроженцев села: Ф.А.Калугин (1921–1943) — лётчик, гвардии старший лейтенант,



участник Великой Отечественной войны, кавалер орденов Ленина, Отечественной войны 1-й степени, Красного Знамени (дважды), Красной Звезды.

Число жителей: в 1834 г. — 381, 1859 г. — 278, 1885 г. — 523, 1897 г. — 667, 1910 г. — 729, 1926 г. — 803, 1938 г. — 803, 1949 г. — 742, 1958 г. — 504, 1970 г. — 421, 1979 г. — 381, 1989 г. — 360, 2002 г. — 384, 2010 г. — 357, 2015 г. — 405 чел. (татары).



*Ф.А.Калугин*

**БАГРЯ́Ж** (Баграж), деревня на р. Багряжка (правый приток р. Шешма), в 47 км к западу от г. Альметьевск. Основана в начале 1920-х гг.

Со времени основания входила в Черемшанскую волость Бугульминского кантона ТАССР. С 10.8.1930 г. в Первомайском, с 1.2.1963 г. в Альметьевском районах. Ныне входит в состав Клементейского сельского поселения.

Жители занимаются полеводством, мясным скотоводством, лесоводством.

В окрестностях деревни находится ландшафтный памятник природы «Лесные культуры ели и лиственницы». Заложен в 1910–1913 гг. на площади 6,9 га, ныне сохранился участок площадью 0,44 га. Расположен на территории Калейкинского лесхоза, здесь произрастают уникальные хвойные культуры (лиственница сибирская, ель сибирская, пихта сибирская и др.), выращенные за пределами их естественных ареалов.

Число жителей: в 1926 г. — 65, 1949 г. — 157, 1958 г. — 155, 1970 г. — 183, 1979 г. — 149, 1989 г. — 109, 2002 г. — 111, 2010 г. — 104, 2015 г. — 66 чел. (чуваши — 79%, татары — 20%).

**БАГРЯ́Ж-НИКО́ЛЬСКОЕ** (Баграж-Никольский), деревня в бассейне р. Багряжка (правый приток р. Шешма), в 50 км к западу от г. Альметьевск. Основана в первой трети 18 в. князем Г.Л.Дадияни, заселена крепостными крестьянами (мордва) Нижегородского уезда. В дореволюционных источниках упоминается под названием Баграч. До 1860-х гг. жители относились к категории помещичьих крестьян (с 18 в. принадлежали Г.Л.Дадияни и наследникам, с начала 19 в. — Ф.Н.Кандалинцеву, с 1834 г. — И.Г.Рюмину и наследникам). Основные занятия жителей в этот период — земледелие и скотоводство, были распространены санный и лапотный промыслы. Предположительно, в 1783 г. построена деревянная церковь во имя Святого Николая Чудотворца, в 1853 г. сгорела, в 1854 г. отстроена временная церковь. В 1865 г. возведена церковь Святого Николая Чудотворца (в 1930-е гг. разрушена колокольня, снесён купол, ныне в ветхом состоянии). До начала 1850-х гг. в деревне в

имени Рюминых действовал завод тонкорунных овец. В начале 20 в. в деревне функционировали земская школа (с 1877 г.), водяная мельница, 3 бакалейные и винная (с 1905 г.) лавки, хлебозапасный магазин, базарный ряд, базар по пятницам (с 1896 г.). В этот период земельный надел сельской общины составлял 1767,6 дес.

До 1920 г. деревня входила в Троицко-Юсупкинскую волость Мензелинского уезда Уфимской губернии. С 1920 г. в составе Мензелинского кантона ТАССР. С 1924 г. в составе Челнинского кантона ТАССР. С 10.8.1930 г. в Акташском, с 19.2.1944 г. в Ямашинском, с 7.12.1956 г. в Акташском, с 26.3.1959 г. в Альметьевском районах. Ныне входит в состав Багряж-Никольского сельского поселения.

В начале 1930-х гг. в деревне совместно с д. Дальняя Ивановка организован колхоз им. Будённого. В 1957 г. вошёл в состав укрупнённого колхоза «Заря» (центр — д. Дальняя Ивановка), позже ООО «Заря». Жители преимущественно занимаются полеводством, овцеводством.

Число жителей: в 1782 г. — 152, 1795 г. — 235 душ мужского пола; 1859 г. — 797, 1870 г. — 837, 1897 г. — 1296, 1920 г. — 1125, 1926 г. — 706, 1938 г. — 686, 1949 г. — 604, 1958 г. — 423, 1970 г. — 348, 1979 г. — 248, 1989 г. — 105, 2002 г. — 85, 2010 г. — 62, 2015 г. — 81 чел. (русские).

**БАЙЛА́Р**, деревня в бассейне р. Холодная (левый приток р. Мензеля), в 42 км к северо-востоку от г. Альметьевск. Основана в 1924 г. как посёлок.

Со времени основания входила в Кармалинскую волость Бугульминского кантона ТАССР. С 10.8.1930 г. в Альметьевском районе. Ныне входит в состав Старомихайловского сельского поселения.

В 1932 г. в деревне организован колхоз «Урманай», позже объединён с колхозом «Гульбакча». Жители преимущественно занимаются полеводством.

Число жителей: в 1926 г. — 70, 1938 г. — 99, 1958 г. — 68, 1970 г. — 63, 1979 г. — 34, 1989 г. — 12, 2002 г. — 5, 2010 г. — 10, 2015 г. — 25 чел. (татары).

**БАХЧАСАРА́Й** (Бакчасарай), посёлок в 29 км к юго-востоку от г. Альметьевск. Основан в 1920-х гг. выходцами из с. Тайсуганово под названием Кызыл Игенче.

Со времени основания входил в Абдрахмановскую волость Бугульминского кантона ТАССР. С 10.8.1930 г. в Альметьевском районе. 27.11.1980 г. исключён из учётных данных в связи с переселением жителей в другие места. 16.1.1997 г. зарегистрирован под современным названием. Ныне входит в состав Бишмунчинского сельского поселения.

В 1930-е гг. в посёлке организован колхоз «Бахчасарай». В 1950 г. вошёл в состав укрупнённого колхоза им. Кирова (центр — д. Ак-Чишма), который в 1951 г. вошёл в состав колхоза им. Ленина (с. Бишмунча). В 1962 г.





колхоз им. Ленина объединён с колхозом «Зай» (с. Новое Надырово). До 2011 г. работало кооперативное хозяйство «Омет».

Число жителей: в 1926 г. — 130, 1938 г. — 218, 1949 г. — 173, 1958 г. — 158, 1970 г. — 85, 1979 г. — 69, 1989 г. — 28, 2002 г. — 17, 2010 г. — 16, 2015 г. — 10 чел.

**БЕРЁЗОВКА**, деревня на р. Ямашка (правый приток р. Степной Зай), в 30 км к северо-западу от г. Альметьевск. Первоначальное название — Софьино. Основана в 1830–1840-е гг. помещиком Н.И.Пасмуровым, владельцем с. Ново-Никольское, поселившего часть своих крепостных крестьян на новое место. До 1860-х гг. жители относились к категории помещичьих крестьян (принадлежали помещикам Пасмуровым). Основные занятия жителей в этот период — земледелие и скотоводство, были распространены отхожий и кустарный промыслы. В деревне функционировал хлебозапасный магазин. В этот период земельный надел сельской общины составлял 115,16 дес.

До 1920 г. деревня входила в Старо-Кашировскую волость Мензелинского уезда Уфимской губернии. С 1920 г. в составе Мензелинского кантона, с 1921 г. — Акташской волости Челнинского кантона ТАССР. С 10.8.1930 г. в Акташском, с 26.3.1959 г. в Альметьевском районах. Ныне входит в состав Ямашского сельского поселения.

В начале 1930-х гг. в деревне организован колхоз «Смычка» (первый председатель — П.А.Прибольшаков). В 1952 г. объединён с колхозом им. Чапаева (д. Нолинка). В 1957 г. на базе колхоза им. Чапаева образован совхоз «Акташский».

Число жителей: в 1896 г. — 216, 1906 г. — 185, 1912 г. — 206, 1920 г. — 258, 1926 г. — 319, 1938 г. — 307, 1949 г. — 269, 1958 г. — 218, 1970 г. — 188, 1979 г. — 115, 1989 г. — 33, 2002 г. — 27, 2010 г. — 47, 2015 г. — 38 чел. (русские).

**БЕРЁЗОВКА**, посёлок близ автомобильной дороги Казань — Оренбург, в 55 км к северо-западу от г. Альметьевск. Основан в 1930-х гг., до 18.12.1959 г. — посёлок 3-го отделения совхоза «Первомайский». Со времени основания в Акташском, с 19.2.1944 г. в Ямашинском, с 7.12.1956 г. в Новошешминском, с 1.2.1963 г. в Альметьевском районах. Ныне входит в состав Борискинского сельского поселения.

До 1959 г. посёлок являлся отделением совхоза «Первомайский». Позже в составе совхоза «Победа». Жители занимаются молочным скотоводством. В посёлке действует клуб.

С посёлком связана жизнь и деятельность А.И.Тиханковой (1931–1999) — Героя Социалистического Труда, работавшей дояркой в совхозе «Победа» в 1948–1989 гг.

Число жителей: в 1958 г. — 132, 1979 г. — 301, 1989 г. — 167, 2002 г. — 215, 2010 г. — 193, 2015 г. — 199 чел. (русские).

**БИКАСА́З** (Бикэсаз), село в верховье р. Лесной Зай, в 30 км к северо-востоку от г. Альметьевск. Основано в 1907–1909 гг. переселенцами-татарами из д. Бикасаз (ныне Сармановского района). Первоначальное название — Новый Бикасаз. В 1914 г. открыта мечеть (в 1934 г. закрыта).

До 1920 г. село входило в Старо-Кашировскую волость Мензелинского уезда Уфимской губернии. С 1920 г. в составе Мензелинского, с 1922 г. — Челнинского кантонов ТАССР. С 10.8.1930 г. в Акташском, с 10.2.1935 г. в Альметьевском районах. Ныне входит в состав Новокашировского сельского поселения.

В 1931 г. в селе организован колхоз «Иркен юл» (первый председатель — З.Риззэдинов). Жители занимаются молочным скотоводством. В селе действуют клуб, библиотека, фельдшерско-акушерский пункт, мечеть.

Число жителей: в 1913 г. — 41, 1926 г. — 104, 1938 г. — 462, 1949 г. — 461, 1958 г. — 387, 1970 г. — 309, 1979 г. — 268, 1989 г. — 113, 2002 г. — 156, 2010 г. — 166, 2015 г. — 93 чел. (татары).

**БИШМУНЧ́А**, село на р. Кама (левый приток р. Урсала), в 22 км к юго-востоку от г. Альметьевск. Основано в 1730-х гг. ясачными татарами. До 1860-х гг. жители относились к категориям тептярей, башкир-припущеников, государственных крестьян. Основные занятия жителей в этот период — земледелие и скотоводство, были распространены отхожий промысел, пчеловодство и жжение угля. Первая соборная мечеть в селе известна с 1762 г. (построена вновь в 1873 г.), вторая возведена в 1866 г. (в 1911 г. сгорела, восстановлена в 1912 г.), третья — в 1908 г. При мечетях работали мектебы (1844 и 1866 гг.). В 1868 г. открыта женская школа при мечети. По сведениям 1910 г., в селе функционировали 3 водяные мельницы, мануфактура. В начале 20 в. земельный надел сельской общины составлял 3899 дес.

До 1920 г. село входило в Микулинскую волость Бугульминского уезда Самарской губернии. С 1920 г. в составе Бугульминского кантона ТАССР. С 10.8.1930 г. в Альметьевском районе. Ныне центр Бишмунчинского сельского поселения.

В 1930-е гг. в селе организован колхоз «Туры юл» (первый председатель — Юсупов). В 1946 г. «Туры юл» разделён на 2 хозяйства: «Кызыл маяк» и «Кызыл йолдыз». В 1950 г. они объединились в колхоз им. Ленина. В 1951 г. объединён с колхозом им. Кирова (дд. Ак-Чишма, Кама-Елга). В 1962 г. колхоз им. Ленина объединён с колхозом «Зай» (с. Новое Надырово). В 1982 г. создан новый колхоз «Чулпан», с 2008 г. ООО «Чулпан». В селе



действуют начальная школа (до 2012 г. — средняя), детский сад (с 1986 г.), дом культуры, библиотека, фельдшерско-акушерский пункт, мечеть «Бишмунча» (с 1994 г.). Жители работают преимущественно в ООО «Чулпан», занимаются полеводством, мясо-молочным скотоводством.

Среди известных уроженцев села: Р.А.Хамитов (р. 1962) — горный инженер, лауреат Государственной премии РТ; Р.Х.Галимуллина (1940–2006) — кандидат физико-математических наук.

Число жителей: в 1795 г. — 324 души мужского пола; 1859 г. — 1062, 1883 г. — 1336, 1889 г. — 1598, 1897 г. — 2038, 1910 г. — 2887, 1920 г. — 2377, 1926 г. — 2177, 1938 г. — 1801, 1949 г. — 1208, 1958 г. — 1099, 1970 г. — 1061, 1979 г. — 930, 1989 г. — 700, 2002 г. — 796, 2010 г. — 903, 2015 г. — 860 чел. (татары).

**БОЛГАР-1**, деревня на р. Болгар (правый приток р. Урсала), в 25 км к северо-востоку от г. Альметьевск. Основана как хутор в 1918 г. переселенцами из д. Новое Каширово.

Со времени основания входила в Урсалинскую волость Бугульминского уезда Самарской губернии. С 1920 г. в составе Бугульминского кантона ТАССР. С 10.8.1930 г. в Альметьевском районе. Ныне входит в состав Новокашировского сельского поселения.

В 1930-е гг. в деревне организован колхоз «Большевик». Жители преимущественно занимаются полеводством и овцеводством. В деревне действуют фельдшерско-акушерский пункт, мечеть.

Число жителей: в 1926 г. — 269, 1938 г. — 385, 1949 г. — 301, 1958 г. — 201, 1970 г. — 216, 1979 г. — 139, 1989 г. — 25, 2002 г. — 74, 2010 г. — 107, 2015 г. — 250 чел. (татары).

**БОЛГАР-2**, деревня в верховье р. Лесной Зай, в 57 км к северу от г. Альметьевск. Основана в 1923–1924 гг. переселенцами из д. Кутемели (ныне Сармановского района). Со времени основания входила в состав Челнинского кантона ТАССР. С 10.8.1930 г. в Акташском, с 10.2.1935 г. в Альметьевском районах. Ныне входит в состав Старомихайловского сельского поселения.

Жители преимущественно занимаются полеводством, молочным скотоводством.

Число жителей: в 1926 г. — 221, 1938 г. — 256, 1949 г. — 254, 1958 г. — 183, 1970 г. — 188, 1979 г. — 116, 1989 г. — 56, 2002 г. — 58, 2010 г. — 62, 2015 г. — 90 чел. (татары — 93%).



с. Бута. 1. Смоленско-Богородицкая церковь; 2. Церковно-приходская школа.

**БОЛТАЕВО**, посёлок в 20 км к северу от г. Альметьевск. Основан в 1913 г. Первоначальное название — 1-й и 2-й Стахеевские посёлки, в 1920–1950-х гг. — посёлки Болтаево №1 и №2, затем — посёлок Болтаево №1. Во второй половине 1980-х гг. был упразднён, вновь зарегистрирован в 2001 г.

До 1920 г. посёлок входил в Старо-Кашировскую волость Мензелинского уезда Уфимской губернии. С 1920 г. в составе Мензелинского, с 1921 г. — Челнинского кантонов ТАССР. С 10.8.1930 г. в Акташском, с 26.3.1959 г. в Альметьевском районах. Ныне входит в состав Новоникольского сельского поселения.

Число жителей: в 1920 г. — 123, 1926 г. — 140, 2002 г. — 13, 2010 г. — 3, 2015 г. — 9 чел. (русские).

**БОРИСКИНО**, село на левом притоке р. Кичуй, в 70 км к северо-западу от г. Альметьевск. Основано в 1924 г. выходцами из с. Новая Елань. Первоначальное название — Борисовка.

Со времени основания входило в Кузайкинскую волость Челнинского кантона ТАССР. С 10.8.1930 г. в Акташском, с 10.2.1935 г. в Новошешминском, с 19.2.1944 г. в Ямашинском, с 7.12.1956 г. в Новошешминском, с 1.2.1963 г. в Альметьевском районах. Ныне центр Борискинского сельского поселения.

В 1930-е гг. в селе организован совхоз «Победа», проработавший до 2011 г. До 2012 г. в селе функционировала начальная школа. Действуют детский сад (с 1991 г.), дом культуры, библиотека. Жители преимущественно занимаются полеводством, мясо-молочным скотоводством.

Число жителей: в 1926 г. — 81, 1938 г. — 74, 1949 г. — 194, 1958 г. — 478, 1970 г. — 471, 1979 г. — 395, 1989 г. — 378, 2002 г. — 530, 2010 г. — 388, 2015 г. — 517 чел. (русские — 61%, татары — 36%).

**БУТА́** (Бота), село на р. Бутинка (правый приток р. Кичуй), в 38 км к северо-западу от г. Альметьевск. Основано в 1-й половине 18 в. В дореволюционных источ-



никах упоминается также под названием Верхняя Бута. До 1860-х гг. жители относились к категории государственных крестьян. Основные занятия жителей в этот период — земледелие и скотоводство, были распространены лапотный промысел, пчеловодство, извоз, выработка камня. В 1840-е гг. в Б. построена Троицкая церковь, в 1930 г. закрыта. В 1850-е гг. возведена церковь Смоленской иконы Божией Матери (в 1930 г. закрыта, памятник архитектуры в классицистическом стиле, ныне действует). По сведениям 1900 г., в селе функционировали земская школа (с 1876 г.), 2 хлебозапасных магазина, 2 кузницы, 3 маслобойни, 2 водяные мельницы, 4 бакалейные и винная лавки. В 1880-х гг. земельный надел сельской общины составлял 3323,5 дес.

До 1920 г. село входило в Акташевскую волость Мензелинского уезда Уфимской губернии. С 1920 г. в составе Мензелинского, с 1922 г. — Челнинского кантонов ТАССР. С 10.8.1930 г. в Акташском, с 26.3.1959 г. в Альметьевском районах. Ныне центр Бутинского сельского поселения.

Село являлось одним из центров «вилочного» мятежа 1920 г. В 1929 г. организован колхоз «Красный строитель» (первый председатель — Ф.Ф.Шешняев). В 1944 г. колхоз разделился на три хозяйства: «Красный строитель», им. Кирова, «Новая жизнь». В 1950 г. они объединены в колхоз им. Кирова. В 1958 г. к нему присоединён колхоз «Красный плуг» (д. Ильтень-Бута). В 1962 г. объединён с колхозом «Восход» (с. Аппаково). Позже пре-

образован в совхоз «Индустриальный», с 1997 г. СХП «Бута», в 2004 г. вошло в состав ОАО им. Токарликова. В 1970-е гг. в селе открыта неполная средняя школа, в 2008 г. преобразована в начальную, в 2014 г. закрыта. В селе действуют клуб, фельдшерско-акушерский пункт, библиотека. Жители занимаются полеводством, мясо-молочным скотоводством.

Число жителей: в 1782 г. — 296, 1834 г. — 550, 1859 г. — 773, 1870 г. — 886, 1897 г. — 1528, 1912 г. — 1978, 1920 г. — 2015, 1926 г. — 1796, 1938 г. — 1292, 1949 г. — 1161, 1958 г. — 961, 1970 г. — 778, 1979 г. — 449, 1989 г. — 266, 2002 г. — 380, 2010 г. — 371, 2015 г. — 346 чел. (русские).

**ВАСИЛЬЕВКА**, село в верховье р. Зай-Каратай (левый приток р. Степной Зай), в 24 км к югу от г. Альметьевск. Основано в 1809 г., по одним сведениям, переселенцами из с. Кузайкино, по другим — из Мензелинского уезда. В дореволюционных источниках упоминается также под названием Кузайкино. Местное название — Кязябаш. До 1860-х гг. жители относились к категории государственных крестьян. Основные занятия жителей в этот период — земледелие и скотоводство, были распространены лапотный, шерстобитный и валяльный промыслы. В начале 20 в. в селе функционировали церковь (1896 г., в 1929 г. закрыта, здание передано сельскому клубу), церковно-приходская школа (с 1897 г.), ремесленное училище (с 1910 г.), 2 водяные мельницы.



с. Васильевка. 1. Школа; 2. Экспозиция школьного музея; 3. Дом культуры; 4. Стела в память об участниках Великой Отечественной войны; 5. Аллея ветеранов; 6. Родник «Баба окс».





До 1920 г. село входило в Мордовско-Ивановскую волость Бугульминского уезда Самарской губернии. С 1920 г. в составе Бугульминского кантона ТАССР. С 10.8.1930 г. в Альметьевском, с 10.2.1935 г. в Ново-Письмянском, с 18.8.1955 г. в Лениногорском, с 26.3.1959 г. в Альметьевском районах. Ныне входит в состав Васильевского сельского поселения.



М.К.Алаев

В начале 1930-х гг. в селе организован колхоз им. Калинина. В 1950 г. в его состав вошёл колхоз «Ударник» (д. Улаклы-Чишма). В 1962 г. объединён с колхозом «Рассвет» (дд. Старое Суркино и Новое Суркино). В 1988 г. колхозы им. Калинина и «Рассвет» вновь разделились. До 2008 г. работали ООО Агрофирма «Васильевская», СКХ «Нива». В 1920-е гг. открыта начальная школа, в 1934 г. преобразована в семилетнюю, в 1961 г. — в восьмилетнюю, в 1993 г. — в неполную среднюю (в 1998 г. построено новое здание), в 2001 г. — в начальную (при школе функционирует этнографический музей). В селе действуют детский сад (с 2006 г.), дом культуры, библиотека. Жители преимущественно занимаются полеводством, мясо-молочным скотоводством. В селе обустроен родник «Баба оскс».

Среди известных уроженцев села: М.К.Алаев (1925–1946) — старшина, участник Великой Отечественной войны, полный кавалер ордена Славы.

Число жителей: в 1795 г. — 145, 1859 г. — 699, 1889 г. — 826, 1897 г. — 725, 1910 г. — 1038, 1920 г. — 1190, 1926 г. — 985, 1938 г. — 659, 1949 г. — 629, 1958 г. — 565, 1970 г. — 536, 1979 г. — 478, 1989 г. — 319, 2002 г. — 440, 2010 г. — 484, 2015 г. — 482 чел. (мордва — 57%, татары — 38%).

**ВЕРХНИЙ АКТÁШ** (Югары Акташ), село на автомобильной дороге Набережные Челны — Альметьевск, в 14 км к северо-западу от г. Альметьевск. В дореволюционных источниках упоминается также под названием

Мордовский Акташ. Основано в 1-й половине 18 в. (по другим сведениям, в период Казанского ханства). До 1860-х гг. жители относились к категории государственных крестьян. Основные занятия жителей в этот период — земледелие и скотоводство, были распространены пчеловодство, шерстобитный промысел и извоз. По сведениям 1900 г., в селе функционировали церковь во имя Святого Николая Чудотворца (1880 г.; сохранилась; памятник архитектуры в классицистическом стиле), церковно-приходская школа (1887 г.), 2 хлебозапасных магазина, маслобойня, 2 водяные мельницы, кузница, винная и 4 бакалейные лавки. В этот период земельный надел сельской общины составлял 4435 дес.

До 1920 г. село входило в Акташевскую волость Мензелинского уезда Уфимской губернии. С 1920 г. в составе Мензелинского, с 1922 г. — Челнинского кантонов ТАССР. С 10.8.1930 г. в Акташском, с 26.3.1959 г. в Альметьевском районах. Ныне центр Верхнеакташского сельского поселения.

В 1929 г. в селе организован колхоз «Красный Зай» (первый председатель — П.Ф.Вечканов). В годы Великой Отечественной войны в селе работали три колхоза: «Красный Зай», им. Ленина и им. Суворова, которые в 1951 г. объединились в колхоз им. Ленина. В 1938 г. открыта семилетняя школа, в 1962 г. преобразована в восьмилетнюю (построено новое здание), в 1996 г. — в среднюю, в 2012 г. — в начальную. В селе действуют дом культуры (с 1983 г. работает мордовский ансамбль «Мастор Ягида»), детский сад (с 1989 г.), библиотека, медицинский пункт, церковь Святого Николая Чудотворца (с 2002 г.). Жители занимаются мясо-молочным скотоводством.

В окрестностях села выявлены археологические памятники: Верхнеакташские стоянки I, II (срубная культура).

Среди известных уроженцев села: В.Н.Саушкин (р. 1958) — нефтяник, лауреат Государственной премии СССР.

Число жителей: в 1782 г. — 233, 1795 г. — 291 душа мужского пола; 1859 г. — 1109, 1884 г. — 1734, 1897 г. — 1975,



с. Верхний Акташ. 1. Церковь Святого Николая Чудотворца; 2. Народный мордовский фольклорный ансамбль «Мастор Ягида»; 3. Мордовский праздник Малый Балтай.



1913 г. — 2669, 1920 г. — 2747, 1926 г. — 2149, 1938 г. — 1542, 1949 г. — 1228, 1958 г. — 1192, 1970 г. — 1302, 1989 г. — 837, 2002 г. — 839, 2010 г. — 822, 2015 г. — 758 чел. (мордва).

**ВЕРХНЯЯ МАКТАМА́** (Югары Мактама), село на р. Мактаминка (левый приток р. Степной Зай), в 12 км к югу от г. Альметьевск. Основано в 1-й четверти 18 в. выходцами из дд. Берески и Уртема Казанского уезда. В до-революционных источниках упоминается также под названием Махтамабаш. В 18–19 вв. жители относились к категориям тептярей и государственных крестьян. Основные занятия жителей в этот период — земледелие и скотоводство, были распространены колёсный промысел, пчеловодство, ломка камня, торговля. В начале 20 в. в селе функционировали 5 водяных мельниц, 2 соборные мечети: первая открыта в 1869 г., при ней работал мектеб, вторая — в 1904 (1905) г., при ней с 1911 г. действовало медресе. В этот период земельный надел сельской общины составлял 3714 дес.

До 1920 г. село входило в Альметьевскую волость Бугульминского уезда Самарской губернии. С 1920 г. в составе Бугульминского кантона ТАССР. С 10.8.1930 г. в Альметьевском районе. Ныне центр Верхнемактаминского сельского поселения.

В 1930 г. в селе организован колхоз «Марс-1» (первый председатель — Х.К.Каюмов), позже переименован в колхоз им. Вахитова, с 1955 г. колхоз им. Сталина. В 1957 г. в его состав вошли колхозы им. Маленкова (с. Тихоновка) и «Октябрь» (пос. Миннибаево). В 1961 г.



С.С.Гатауллин



З.З.Сафин

переименован в колхоз «Маяк». В 1964 г. вошёл в состав объединённого колхоза «Урняк». В 1965 г. реорганизован в совхоз «Нефтяник». В 1987 г. совхоз «Нефтяник» передан в ведение НГДУ «АН» и в 1997 г. реорганизован в сельскохозяйственное ООО «Нефтяник». В селе действуют неполная средняя школа (в 1983 г. построено новое здание), детский сад (с 1988 г.), клуб, библиотека, фельдшерско-акушерский пункт (с 2015 г.), мечеть (с 2008 г.). Жители занимаются полеводством, мясо-молочным скотоводством, птицеводством.

Среди известных уроженцев села: С.С.Гатауллин (1929–2011) — нефтяник, Герой Социалистического Труда; З.З.Сафин (1930–1994) — инженер-механик, генеральный директор НПО «Завод СК им. С.М.Кирова» (в 1987–1994 гг.), Герой Социалистического Труда.

Число жителей: в 1782 г. — 151 душа мужского пола; 1795 г. — 415, 1859 г. — 940, 1897 г. — 1316, 1920 г. — 1535, 1926 г. — 1250, 1938 г. — 1281, 1949 г. — 1116, 1958 г. — 1098, 1970 г. — 1111, 1979 г. — 966, 1989 г. — 750, 2002 г. — 934, 2010 г. — 1061, 2015 г. — 1037 чел. (татары).



с. Верхняя Мактама. 1. Общий вид села; 2. Мечеть; 3. Детский сад; 4. Родник; 5. Памятник участникам Великой Отечественной войны.



**ВЛАДИМИРОВКА**, деревня на левом притоке р. Кичуй, в 30 км к западу от г. Альметьевск. Основана в 1924 г. переселенцами из с. Кичуй. Со времени основания в Кузайкинской волости Челнинского кантона ТАССР. С 10.8.1930 г. в Акташском, с 26.3.1959 г. в Альметьевском районах. Ныне входит в состав Аппаковского сельского поселения.

В 1930-е гг. деревня вошла в состав колхоза «Восход» (с. Аппаково).

Число жителей: в 1926 г. — 128, 1938 г. — 241, 1949 г. — 151, 1958 г. — 152, 1970 г. — 77, 1989 г. — 10, 2002 г. — 3, 2010 г. — 1, 2015 г. — 5 чел. (русские, татары).

**ДАЛЬНЯЯ ИВАНОВКА** (Аргы Ивановка), деревня в 1 км от р. Шешма, в 58 км к западу от г. Альметьевск. Основана в 1830–1840-е гг. владельцем с. Багряж-Никольское И.Г.Рюминым. Первоначальное название — Ивановка. До 1860-х гг. жители относились к категории помещичьих крестьян (принадлежали наследникам И.Г.Рюмина). Основные занятия жителей в этот период — земледелие и скотоводство, были распространены кулеткацкий промысел, пчеловодство, извоз. В начале 20 в. функционировали земское училище (1903 г., в 1905 г. обучался 31 мальчик и 4 девочки), 2 бакалейные лавки, хлебозапасный магазин. Деревня относилась к приходу д. Багряж-Никольское. В этот период земельный надел сельской общины составлял 732,4 дес.

До 1920 г. деревня входила в Троицко-Юсупкинскую волость Мензелинского уезда Уфимской губернии. С 1920 г. в составе Мензелинского кантона, с 1924 г. — Кузайкинской волости Челнинского кантона ТАССР. С 10.8.1930 г. в Новошешминском, с 1.2.1963 г. в Альметьевском районах. Ныне центр Багряж-Никольского сельского поселения.

В начале 1930-х гг. в деревне совместно с д. Багряж-Никольское организован колхоз им. Будённого. В 1957 г. вошёл в состав укрупнённого колхоза «Заря» (центр — д. Дальняя Ивановка), ныне ООО «Заря». В 1985 г. в деревне открыта неполная средняя школа (построено новое здание), в 2007 г. преобразована в начальную. В деревне действуют дом культуры, библиотека. Жители занимаются полеводством, мясо-молочным скотоводством.

Число жителей: в 1859 г. — 299, 1897 г. — 669, 1920 г. — 823, 1926 г. — 717, 1938 г. — 442, 1949 г. — 397, 1958 г. — 372, 1970 г. — 457, 1979 г. — 336, 1989 г. — 320, 2002 г. — 317, 2010 г. — 248, 2015 г. — 292 чел. (русские).

**ДЕРБЕДЁНЬ** (Дербеден), село на р. Ляка (правый приток р. Кичуй), в 25 км к западу от г. Альметьевск. Основано в 1770 г. выходцами из д. Ляки (ныне Сармановский район). В дореволюционных источниках упоминается также под названиями Новые Ляки, Мордовская

Дербедень. До 1860-х гг. жители относились к категории государственных крестьян. Основные занятия жителей в этот период — земледелие и скотоводство, были распространены пчеловодство, извоз, отхожий промысел. По сведениям 1905 г., в селе функционировали 2 водяные мельницы, хлебозапасный магазин, маслобойня, кузница, 2 бакалейные лавки. В этот период земельный надел сельской общины составлял 2075,4 дес. В 1885 г. в селе открыта земская школа (в 1908 г. обучалось 45 мальчиков и 12 девочек). До 1895 г. село относилось к приходу с. Бута. В 1895 г. открыта церковь во имя пророка Ильи (в 1939 г. закрыта, в 1954–1990-х гг. в здании размещался клуб, здание не сохранилось).

До 1920 г. село входило в Акташевскую волость Мензелинского уезда Уфимской губернии. С 1920 г. в составе Мензелинского, с 1922 г. — Челнинского кантонов ТАССР. С 10.8.1930 г. в Акташском, с 26.3.1958 г. в Альметьевском районах. Ныне входит в состав Альметьевского сельского поселения.

В 1929 г. в селе организован колхоз «На пути социализма». В 1957 г. вошёл в состав совхоза «Акташский». В 1968–2003 гг. в составе зверсовхоза «Альметьевский». В 1985 г. организовано подсобное хозяйство завода «Радиоприбор». В 1917 г. открыта начальная школа, в 1949 г. преобразована в семилетнюю, в 1962 г. — в восьмилетнюю (в 1965 г. построено новое здание), в 1983 г. закрыта (переведена в пос. Молодёжный). В селе действуют фельдшерско-акушерский пункт и клуб (в 2005 г. построено новое здание). В центре села в парке Победы установлен памятник участникам Великой Отечественной войны. Жители преимущественно занимаются полеводством, молочным скотоводством.

В селе имеются 2 обустроенных родника: «Батов ключ», «Фролов ключ», в 3 км от села протекает родник «Шум».

В окрестностях села в 1874 г. обнаружен дербеденевский клад (группа бронзовых предметов, эпоха поздней бронзы).

Число жителей: в 1870 г. — 558, 1897 г. — 1055, 1913 г. — 1486, 1920 г. — 1422, 1926 г. — 1405, 1938 г. — 789, 1949 г. — 653, 1958 г. — 687, 1970 г. — 596, 1979 г. — 377, 1989 г. — 170, 2002 г. — 146, 2010 г. — 175, 2015 г. — 157 чел. (русские).

**ДОБРОМЫШ**, село на р. Кичуй, в 60 км к северо-западу от г. Альметьевск. Основано служилыми татарами д. Убеёво Симбирского уезда на рубеже 17–18 вв. Первоначальное название — Топрамыш. В 1740–1750-х гг. татарское население села подверглось насильственному крещению. Во 2-й половине 18 в. татары покинули село, основное население составили русские помещичьи крестьяне (принадлежали помещикам Бестужевым, после 1764 г. — Обуховым). Основные занятия жителей





в этот период — земледелие и скотоводство, были распространены пчеловодство, извоз, кустарный, санный и подённый промыслы. По сведениям 1870 г., в селе функционировали поташный (1852 г.), конный и маслобойный заводы, водяная мельница, в начале 20 в. — конный завод, бакалейная и казённая винная лавки, хлебозапасный магазин. В 1906 г. открыто земское одноклассное училище.

До 1920 г. село входило в Троицко-Юсупкинскую волость Мензелинского уезда Уфимской губернии. С 1920 г. в составе Мензелинского, с 1922 г. — Челнинского кантонов ТАССР. С 10.8.1930 г. в Акташском, с 19.2.1944 г. в Ямашинском, с 7.12.1956 г. в Новошешминском, с 1.2.1963 г. в Альметьевском районах. Ныне входит в состав Борискинского сельского поселения.

В 1930 г. в селе организован колхоз «Красный Октябрь». В 1967 г. село в составе колхоза «Победа». Жители преимущественно занимаются полеводством, молочным скотоводством.

В 4 км к юго-востоку от села (в исчезнувшем с. Юсупкино) сохранилась церковь Троицы Живоначальной (1752 г., памятник архитектуры в стиле эклектики, не действует, в ветхом состоянии).

В окрестностях села выявлены археологические памятники: Добромышевские стоянки I (срубная культура), II (срубная культура), III (поздняя бронза), IV (поздняя бронза).

Число жителей: в 1782 г. — 182, 1795 г. — 200 душ мужского пола; 1834 г. — 405, 1870 г. — 816, 1897 г. — 752, 1926 г. — 753, 1938 г. — 616, 1949 г. — 436, 1958 г. — 323, 1970 г. — 201, 1979 г. — 86, 1989 г. — 13, 2002 г. — 22, 2010 г. — 14, 2015 г. — 24 чел. (русские).

**ЕЛХОВО**, село на р. Шешма, в 55 км к западу от г. Альметьевск. Основано на рубеже 17–18 вв. татарами. До 1.7.2010 г. носило название Старый Багряж-Елхово. В дореволюционных источниках упоминается также под названиями Елховый Ключ, Махмутово Елхово озеро. В 1740–1750-х гг. население подверглось насильственному крещению, в 1840-х гг. новокрещёные вернулись в свою веру. До 1860-х гг. жители относились к категории государственных крестьян. Основные занятия жителей в этот период — земледелие и скотоводство, были распространены пчеловодство, плотничный промысел. По сведениям 1841 г., в селе функционировали мечеть, кузница, водяная мельница, в 1870 г. — мечеть, мектеб, 2 конные мельницы, 6 лавок, ярмарки 15–22 марта и 9–14 мая, в 1885 г. — 2 мечети (первая мечеть построена в 1880 г. на средства Я.Хабибуллина, памятник архитектуры, в 1939 г. был спилен минарет, в здании размещалась начальная школа, затем склад, в 1991 г. над мечетью возвели минарет, она вновь стала действующей), 2 мектеба, 6 лавок, в 1905 г. — волостное правление, 2 мечети, 2 медресе, кузница, 2 хлебозапасных магазина, 6 мануфактурных и 6 бакалейных лавок, базар по средам.




1



2



3



4



5



6

с. Елхово. 1. Общий вид села; 2. Родник; 3–4. Мечети села; 5. Мемориал в память об участниках войны и тружениках тыла; 6. Ручей.



В этот период земельный надел сельской общины составлял 2698,6 дес.

До 1918 г. село являлось центром Ерсубайкинской, с 1918 г. — Старо-Багряшской волости Мензелинского уезда Уфимской губернии. С 1920 г. в составе Мензелинского, с 1922 г. — Челнинского, с 1924 г. — Чистопольского кантонов ТАССР. С 10.8.1930 г. в Первомайском, с 1.2.1963 г. в Альметьевском районах. Ныне центр Елховского сельского поселения.

В 1929 г. в селе организован колхоз «Кызыл Байрак» (первый председатель — З.Заяков), позже переименован в «Елхово». В 1952 г. вошёл в состав колхоза им. К.Маркса (с. Нижнее Абдулово). Жители занимаются полеводством, молочным скотоводством. В 1926 г. открыта начальная школа (в 1933 г. построено новое здание), в 1951 г. преобразована в восьмилетнюю, в 1953 г. — в среднюю (в 1972 и 1986 гг. построены новые здания). В селе действуют детский сад (с 1972 г.), дом культуры, библиотека, 2 мечети (мечеть №2 построена в 2003 г. на средства М.Насретдинова).

Среди известных уроженцев села: Л.Г.Гильми (Гильманов) (1906–1938) — писатель (репрессирован, реабилитирован посмертно); Р.Х.Ибатуллин (р.1931) — нефтяник, кандидат технических наук, почётный нефтяник СССР, заслуженный деятель науки и техники ТССР, директор ТатНИПИнефть (в 1978–1997 гг.), кавалер орденов Ленина, Октябрьской Революции, Трудового Красного Знамени; А.С.Салахов (р. 1935) — журналист, писатель, заслуженный работник культуры РТ, лауреат премии им. Р.Тухватуллина.

В окрестностях села выявлены археологические памятники: 3 местонахождения (выявлена болгарская керамика), елховский могильник (чияликская культура; выявлено 5 плоских надгробий), елховский могильник II (Бал-Бал; выявлена группа камней, наиболее крупный имеет антропоморфную форму — голова, плечи, на груди выбит знак).

Число жителей: в 1782 г. — 340, 1795 г. — 400, 1841 г. — 646, 1870 г. — 1082, 1885 г. — 1091, 1897 г. — 1796, 1905 г. — 2131, 1912 г. — 2559, 1920 г. — 2443, 1926 г. — 1187, 1949 г. — 1391, 1958 г. — 1579, 1970 г. — 1540, 1979 г. — 1544, 1989 г. — 826, 2002 г. — 990, 2010 г. — 934, 2015 г. — 916 чел. (татары).

**ЕРСУБАЙКИНО**, село в бассейне р. Багряжка (правый приток р. Шешма), в 55 км к западу от г. Альметьевск. Основано не позднее 1710 г. В дореволюционных источниках упоминается также под названиями Малый Багряж, Ярсубаево, Верхний Багряж. До 1860-х гг. жители относились к категории государственных крестьян. Основные занятия жителей в этот период — земледелие и скотоводство, были распространены пчеловодство, шерстобитный и портняжный промыслы, охота. В начале 20 в.

в селе располагалось волостное правление, функционировали Казанско-Богородицкая церковь (1887 г., построена на средства Елабужского благотворительного комитета, в 1930-е гг. закрыта, в 1947 г. разобрана), одноклассное русско-чувашское училище Министерства народного просвещения (1897 г.), 2 хлебозапасных магазина, 2 водяные мельницы, бакалейная лавка. До 1887 г. село относилось к приходу д. Багряж-Никольское. В этот период земельный надел сельской общины составлял 1664,8 дес.

До 1920 г. село входило в Ерсубайкинскую волость Мензелинского уезда Уфимской губернии. С 1920 г. в составе Мензелинского, с 1922 г. — Челнинского кантонов ТАССР. С 10.8.1930 г. в Акташском, с 19.2.1944 г. в Ямашинском, с 7.12.1956 г. в Акташском, с 26.3.1959 г. в Альметьевском районах. Ныне центр Ерсубайкинского сельского поселения.

В 1930 г. в селе организован колхоз «Канаш» (первый председатель — А.Зайцев). В 1960 г. вошёл в состав колхоза «Россия». В 1981 г. село выделилось в самостоятельный колхоз им. Чапаева, с 1998 г. СКХ «Ерсубайкино». Жители занимаются полеводством, молочным скотоводством. В 1917 г. в селе открыта начальная школа, в 1950-е гг. преобразована в семилетнюю, в 1962 г. — в восьмилетнюю (в 1980 г. построено новое здание), в 1988 г. — в среднюю, позже — в неполную среднюю. В селе действуют дом культуры, библиотека, фельдшерско-акушерский пункт.

Число жителей: в 1722 г. — 13, 1747 г. — 41, 1782 г. — 96 душ мужского пола; 1795 г. — 241, 1859 г. — 398, 1870 г. — 489, 1897 г. — 676, 1912 г. — 894, 1920 г. — 895, 1926 г. — 691, 1938 г. — 683, 1949 г. — 700, 1958 г. — 670, 1970 г. — 773, 1979 г. — 657, 1989 г. — 477, 2002 г. — 530, 2010 г. — 471, 2015 г. — 520 чел. (чуваши).

**ЗАВÓД**, посёлок в верховье р. Лесной Зай, в 17 км к северу от г. Альметьевск. Основан в начале 1920-х гг. Первоначальное название — Старый Завод.

Со времени основания посёлок входил в Челнинский кантон ТАССР. С 10.8.1930 г. в Акташском, с 26.3.1959 г. в Альметьевском районах. Ныне входит в состав Новоникольского сельского поселения.

В 1930 г. в посёлке организована сельхозартель «М.Бор», позже — колхоз «Путь Ильича». С 1960 г. в составе колхоза им. XXI партсъезда. Жители преимущественно занимаются полеводством, молочным скотоводством.

Число жителей: в 1926 г. — 156, 1938 г. — 37, 1949 г. — 148, 1958 г. — 68, 1970 г. — 33, 1979 г. — 131, 1989 г. — 16, 2002 г. — 45, 2010 г. — 29, 2015 г. — 33 чел. (русские).

**ЗАЙ-ЧИШМА́** (Зэй-Чишмэ), село в 1,5 км от р. Степной Зай, в 36 км к северо-западу от г. Альметьевск. Основано в 1-й половине 18 в. (до 1730 г.). До 1860-х гг. жители относились к категории помещичьих крестьян



(принадлежали помещикам Левашёвым). Основные занятия жителей в этот период — земледелие и скотоводство, были распространены рыболовство, бондарный и колёсный промыслы. Близ села с 18 в. разрабатывались месторождения медной руды. В начале 20 в. функционировали земская школа (1901 г.), хлебозапасный магазин, водяная мельница, 3 бакалейные лавки. В этот период земельный надел сельской общины составлял 1823,1 дес. Село относилось к приходу с. Русский Акташ.

До 1920 г. село входило в Акташскую волость Мензелинского уезда Уфимской губернии. С 1920 г. в составе Мензелинского, с 1922 г. — Челнинского кантонов ТАССР. С 10.8.1930 г. в Акташском, с 26.3.1959 г. в Альметьевском районах. Ныне входит в состав Ямашского сельского поселения.

В 1930 г. в селе организован колхоз «Дружина» (первый председатель — Кустов). В 1957 г. объединён с совхозом «Акташский». Жители занимаются полеводством, молочным скотоводством.

В окрестностях села выявлены археологические памятники: зайчишминское селище (именьковская культура), зайчишминское селище II, III (именьковская культура).

Число жителей: в 1782 г. — 33 души мужского пола; 1816 г. — 162, 1859 г. — 278, 1870 г. — 340, 1897 г. — 561, 1920 г. — 711, 1926 г. — 652, 1938 г. — 632, 1949 г. — 392, 1958 г. — 554, 1970 г. — 541, 1979 г. — 413, 1989 г. — 288, 2002 г. — 262, 2010 г. — 279, 2015 г. — 290 чел. (русские).

**ИЛЬТЭНЬ-БУТА́** (Илтэн-Бота), село на р. Кичуй, в 40 км к западу от г. Альметьевск. Основано в 1-й четверти 18 в. чувашами. В дореволюционных источниках упоминается также под названиями Шубуян, Нижние Буты. До 1860-х гг. жители относились к категории государственных крестьян. Основные занятия жителей в этот период — земледелие и скотоводство, были распространены пчеловодство, колёсный промысел, извоз.



с. Ильтень-Бута. Народный фольклорный ансамбль «Илтэнэм».

По сведениям 1870 г., в селе функционировали 2 водяные мельницы, в начале 20 в. — миссионерская школа (1890 г.), 3 бакалейные лавки, хлебозапасный магазин. В этот период земельный надел сельской общины составлял 1379,1 дес. Село относилось к приходу с. Бута.



И.В.Гареев

До 1920 г. село входило в Акташевскую волость Мензелинского уезда Уфимской губернии. С 1920 г. в составе Мензелинского, с 1922 г. — Челнинского кантонов ТАССР. С 10.8.1930 г. в Акташском, с 26.3.1959 г. в Альметьевском районах. Ныне входит в состав Аппаковского сельского поселения.

В 1930 г. в селе организован колхоз «Красный плуг» (первый председатель — И.Х.Соловьёв). В 1958 г. вошёл в состав колхоза им. Кирова (с. Бута). После 1962 г. колхоз им. Кирова вошёл в состав колхоза «Восход» (с. Аппаково), с 1992 г. АО «Ильтень». В 1999–2011 гг. АО «Ильтень» в составе АО им. Токарликова. Жители занимаются полеводством, молочным скотоводством, свиноводством. В 1992 г. открыта начальная школа, в 1994 г. реорганизована в неполную среднюю, в 2011 г. — в начальную, в 2013 г. закрыта. В селе действуют дом культуры, библиотека. При доме культуры работает фольклорный ансамбль «Илтэнэм» (с 1982 г., с 2010 г. — народный, основатель — Е.В.Архипов).

В окрестностях села выявлен археологический памятник — ильтеньбутинская стоянка (срубная культура).

Число жителей: в 1795 г. — 133, 1834 г. — 229, 1859 г. — 326, 1870 г. — 414, 1897 г. — 891, 1913 г. — 848, 1920 г. — 1125, 1926 г. — 857, 1938 г. — 782, 1949 г. — 718, 1958 г. — 692, 1970 г. — 737, 1979 г. — 632, 1989 г. — 392, 2002 г. — 371, 2010 г. — 357, 2015 г. — 347 чел. (татары).

**ИРЕКЛЁ́**, деревня на р. Холодная (левый приток р. Мензеля), в 43 км к северо-востоку от г. Альметьевск. Основана в 1926–1927 гг. переселенцами из д. Дюсумово (ныне Сармановского района).

Со времени основания деревня входила в Кармалинскую волость Мензелинского кантона ТАССР. С 10.8.1930 г. в Альметьевском районе. Ныне входит в состав Старомихайловского сельского поселения.

В 1931 г. в деревне организован колхоз «Урожай». В 1920-е гг. открыта начальная школа, в 1961 г. преобразована в восьмилетнюю (в 1981 г. построено новое здание), в 1984 г. — в среднюю (при школе функционирует музей). В деревне действуют детский сад (с 1976 г.), мечеть им. Ильдуса Гареева (с 1998 г.). Жители занимаются полеводством, молочным скотоводством, свиноводством, овцеводством, пчеловодством.

Среди известных уроженцев деревни: И.В.Гареев (1938–2011) — учёный-зоотехник, общественный и го-





сударственный деятель, кандидат социологических наук, заслуженный работник сельского хозяйства РФ, почётный гражданин Альметьевского района и г. Альметьевск.

Число жителей: в 1926 г. — 28, 1938 г. — 348, 1949 г. — 330, 1958 г. — 219, 1970 г. — 280, 1979 г. — 241, 1989 г. — 224, 2002 г. — 236, 2010 г. — 224, 2015 г. — 262 чел. (татары).

**ИШТИРЯК** (Иштирэк), деревня в 2 км от р. Лесной Зай, в 25 км к северу от г. Альметьевск. Основана в 1924 г. Первоначальное название — Новое Иштеряково.

Со времени основания деревня входила в Сармановскую волость Челнинского кантона ТАССР. С 10.8.1930 г. в Сармановском, с 3.1.1966 г. в Альметьевском районах. Ныне входит в состав Новоникольского сельского поселения.

В 1931 г. в деревне организованы колхозы «Трактор» и «Иштиряк». С 1966 г. деревня в составе колхоза «Авангард», с 1995 г. АО «Никольское». В 1928–1960 гг. в деревне работала школа.

Число жителей: в 1926 г. — 99, 1938 г. — 159, 1949 г. — 164, 1958 г. — 94, 1970 г. — 72, 1979 г. — 54, 1989 г. — 22, 2002 г. — 15, 2010 г. — 7, 2015 г. — 11 чел. (татары).

**КАЛЕЙКИНО** (Кэлэй), посёлок железнодорожной станции, на железнодорожной линии Агрыз — Акбаш, в 13 км к западу от г. Альметьевск. Основан в 1954 г. как посёлок железнодорожной станции Калейкино. Железнодорожная станция сдана в эксплуатацию в 1960 г. Со времени основания в Альметьевском районе. Ныне центр Лесно-Калейкинского сельского поселения.

С 1961 г. Шугуровский леспромхоз переименован в Калейкинский и перебазирован в посёлок. В начале 1950-х гг. в посёлке открыта начальная школа, в 1958 г. преобразована в семилетнюю, в 1961 г. — в восьмилетнюю, в 1972 г. — в среднюю. В посёлке действуют 2 детских сада (1956 и 1967 гг.), дом культуры, библиотека, мечеть.

Число жителей: в 1975 г. — 1200, 1989 г. — 1922, 2002 г. — 1893, 2010 г. — 1944, 2015 г. — 2103 чел. (татары — 50%, русские — 38%).

**КАЛЕЙКИНО** (Кэлэй), село на р. Степной Зай, в 10 км к западу от г. Альметьевск. Основано в 1727 г. переселенцами из с. Русский Акташ. До 1860-х гг. жители относились к категории государственных крестьян. Основные занятия жителей в этот период — земледелие и скотоводство, было распространено пчеловодство. В 1875 г. в селе открыта миссионерская школа, в 1878 г. преобразована в земскую (в 1975 г. обучалось 15 мальчиков и 10 девочек, в 1885 г. — 43 мальчика). По сведениям 1900 г., в селе функционировали 2 водяные мельницы, 2 хлебозапасных магазина, 2 бакалейные лавки. В 1915 г. построена деревянная Дмитриевская церковь (в 1931 г. разобрана), в 1916 г. открыта церковно-приходская школа. В этот период земельный надел сельской общины составлял 2591,8 дес.

До 1920 г. село входило в Акташскую волость Мензелинского уезда Уфимской губернии. С 1920 г. в составе Мензелинского, с 1922 г. — Челнинского кантонов ТАССР. С 10.8.1930 г. в Альметьевском районе. Ныне центр Калейкинского сельского поселения.

В 1929 г. в селе организован колхоз им. Будённого (первый председатель — С.Е. Долгов). В 1954 г. в его состав вошёл колхоз «Сабанче» (д. Сабанче). В 1953 г. переименован в колхоз «Знамя». В 1958 г. в его состав вошли колхозы «Дирижабль» и «Морат». В 1973 г. колхоз «Знамя» реорганизован в совхоз, в 1975 г. переименован в колхоз «Кичуйский», в 1985 г. — в совхоз им. Н.Е. Токарликова, с 1994 г. АО им. Н.Е. Токарликова. В 2004 г. в его состав вошёл совхоз «Индустриальный» (с. Бута), агрофирма «Ильтень» и зверсовхоз «Альметьевский». Ныне АО им. Токарликова входит в состав холдинга АО «СМП-Нефтегаз». Жители занимаются полеводством, молочным скотоводством. В селе действуют средняя школа (в 1986 г. в школе открыт Музей боевой



с. Калейкино. 1. Народный фольклорный ансамбль крещёных татар «Кэлэм»; 2. Акташский провал.



славы имени Героя Советского Союза Н.Е.Токарликова), детский сад (с 1968 г.), конноспортивная школа (с 1975 г.), дом культуры (в 2015 г. построено новое здание), 2 библиотеки, комбикормовый завод, церковь великомученика Димитрия Солунского (2005 г.). При доме культуры работают фольклорные ансамбли «Кэ-лэм» (с 1976 г., с 1991 г. — народный, руководитель — В.И.Долгова), «Асыл бизэк» (с 2006 г., основатель — В.Г.Исламова).



Н.Е.Токарликов

В окрестностях села располагается памятник природы карстового происхождения «Акташский провал» (образован в 1939 г.).

Среди известных уроженцев села: Н.Е.Токарликов (1918–1944) — Герой Советского Союза.

Число жителей: в 1747 г. — 82, 1782 г. — 97 душ мужского пола; 1841 г. — 482, 1859 г. — 629, 1870 г. — 752, 1897 г. — 1158, 1900 г. — 1272, 1920 г. — 1448, 1926 г. — 1125, 1938 г. — 1073, 1949 г. — 952, 1958 г. — 943, 1970 г. — 941, 1979 г. — 931, 1989 г. — 1310, 2002 г. — 1675, 2010 г. — 1638, 2015 г. — 1804 чел. (татары-кряшены).

**КАМА-ЕЛГА́**, деревня на р. Кама (бассейн р. Степной Зай), в 27 км к юго-востоку от г. Альметьевск. Основана в 1920-х гг. переселенцами из д. Бишмунча.

Со времени основания деревня входила в Абдрахмановскую волость Бугульминского кантона ТАССР. С 10.8.1930 г. в Альметьевском районе. Ныне входит в состав Бишмунчинского сельского поселения.

В начале 1930-х гг. в деревне организован колхоз им. Кирова. В 1950 г. вошёл в состав укрупнённого колхоза им. Кирова (центр — д. Ак-Чишма), который в 1951 г. вошёл в состав колхоза им. Ленина (с. Бишмунча). В 1962 г. колхоз им. Ленина объединился с колхозом «Зай» (с. Новое Надырово). С 1982 г. — колхоз «Чулпан», с 1994 г. — СХК «Кама». В начале 1950-х гг. в деревне работала начальная школа. Жители занимаются молочным скотоводством.

Число жителей: в 1926 г. — 225, 1938 г. — 255, 1949 г. — 232, 1958 г. — 187, 1970 г. — 131, 1979 г. — 116, 1989 г. — 48, 2002 г. — 60, 2010 г. — 63, 2015 г. — 48 чел. (татары).

**КАМА-ИСМАГИ́ЛОВО** (Кама-Исмәгыйль), село на р. Кама (левый приток р. Урсала, бассейн р. Степной Зай), в 18 км к востоку от г. Альметьевск. Основано в 1-й четверти 18 в. В 18 — 1-й половине 19 в. жители относились к категориям башкир-вотчинников, тептярей, государственных крестьян. Первоначально село делилось на Верхнюю и Нижнюю Камы. В 1928 г. объединены. Основные занятия жителей в этот период — земледелие и скотоводство, были распространены пчеловодство, отхожий промысел. В селе действовали 3 соборные мечети: первая (первая треть 18 в., перестраивалась в 1830 и 1880 гг., в 1880 г. открыт мектеб), вторая (1883 г., в том же году открыт мектеб) и третья (1903 г., в том же году открыт мектеб). В начале 20 в. функционировали 2 хлебозапасных магазина, 4 водяные мельницы, 5 бакалейных и мануфактурных лавок. В этот период земельный надел сельской общины составлял 3260 дес.

До 1918 г. село входило в Алькеевскую, с 1918 г. — в Урсалинскую волость Бугульминского уезда Самарской губернии. С 1920 г. в составе Бугульминского кантона ТАССР. С 10.8.1930 г. в Альметьевском районе. Ныне центр Кама-Исмагиловского сельского поселения.

В 1929 г. в селе организованы колхозы «Кызыл Караван» (первый председатель — Г.Б.Багманов) и «Комбайн» (первый председатель — З.Хасанов). В 1948 г. в его



1



2



3



4

с. Кама-Исмагилово. 1. Общий вид села; 2. Окрестности села; 3. Памятник погибшим в годы Великой Отечественной войны; 4. Дом культуры.



состав вошёл колхоз им. Ленина (пос. Гульбахча), в 1950 г. — колхоз «Комбайн». В 1958 г. вошёл в состав колхоза «Зай» (с. Новое Надырово), с 1990 г. СХК «Кама». В 1930 г. в селе открыта начальная школа (построено новое здание), в 1937 г. преобразована в семилетнюю, в 1962 г. — в восьмилетнюю (построено новое здание), в 1995 г. — в неполную среднюю, в 2007 г. — в начальную. В селе действуют детский сад (с 2005 г.), дом культуры, библиотека, мечеть. Жители преимущественно занимаются полеводством, мясо-молочным скотоводством.



*Х.Н.Камалов*

Среди известных уроженцев села: А.В.Ганиев (Мухамметганиев) (1942–2012, похоронен в родном селе) — писатель; Х.Н.Камалов (1926–2016) — народный писатель РТ, лауреат Государственной премии РТ им. Г.Тукая, участник Великой Отечественной войны; И.Н.Файзуллин (р. 1953) — нефтяник, кандидат геолого-минералогических наук, лауреат Государственной премии РТ.

Число жителей: в 1746 г. — 47, 1795 г. — 328 душ мужского пола; 1859 г. — 1016, 1897 г. — 1849, 1910 г. — 2324, 1920 г. — 2319, 1926 г. — 2425, 1938 г. — 2045, 1949 г. — 1702, 1958 г. — 1666, 1970 г. — 1501, 1979 г. — 1168, 1989 г. — 639, 2002 г. — 681, 2010 г. — 659, 2015 г. — 680 чел. (татары).

**КАМЕНКА**, посёлок в верховье р. Лесной Зай, в 13 км к северу от г. Альметьевск. Основан, предположительно, в 1910 г.

До 1920 г. посёлок входил в Старо-Кашировскую волость Мензелинского уезда Уфимской губернии. С 1920 г. в составе Мензелинского, с 1922 г. — Челнинского кантонов ТАССР. С 10.8.1930 г. в Акташском, с 26.3.1959 г. в Альметьевском районах. Ныне входит в состав Новоникольского сельского поселения.

В 1994 г. колхоз «Путь Ильича», в состав которого входил посёлок, преобразован в АО «Путь Ильича».

Число жителей: в 1912 г. — 23, 1926 г. — 49, 1938 г. — 36, 1949 г. — 36, 1958 г. — 35, 1970 г. — 119, 1979 г. — 63, 1989 г. — 28, 2002 г. — 5, 2010 г. — 5, 2015 г. — 3 чел. (русские).

**КАСЬКІ** (Каске), село в верховье р. Лесной Зай, в 55 км к северо-востоку от г. Альметьевск. С 1762 г. известно как чувашская деревня, в 1830–1840-е гг. заселено русскими. В дореволюционных источниках упоминается также под названиями Смысловка, Берёзовка. До 1860-х гг. жители относились к категории помещичьих крестьян, принадлежали помещикам Пасмуровым. Основные занятия жителей в этот период — земледелие и

скотоводство, были распространены пчеловодство, поденный и отхожий промыслы, выжиг золы. В начале 20 в. в селе функционировали земская школа (с 1900 г.), хлебозапасный магазин, 2 бакалейные лавки. В этот период земельный надел сельской общины составлял 335 дес.

До 1920 г. село входило в Старо-Кашировскую волость Мензелинского уезда Уфимской губернии. С 1920 г. в составе Мензелинского, с 1922 г. — Челнинского кантонов ТАССР. С 10.8.1930 г. в Акташском, с 10.2.1935 г. в Альметьевском районах. Ныне входит в состав Старомихайловского сельского поселения.

В 1931 г. в селе организован колхоз «Поход» (первый председатель — М.Ф.Александров). В 1950-е гг. работала начальная школа.

Число жителей: в 1859 г. — 182, 1870 г. — 203, 1884 г. — 254, 1913 г. — 276, 1920 г. — 384, 1926 г. — 438, 1938 г. — 497, 1949 г. — 445, 1958 г. — 308, 1970 г. — 167, 1979 г. — 92, 1989 г. — 41, 2002 г. — 12, 2010 г. — 17, 2015 г. — 54 чел. (русские).

**КЗЫЛ КЕЧ** (Кызыл Көч), деревня на р. Шешма, в 58 км к западу от г. Альметьевск. Основана в 1930-х гг. Со времени основания в Первомайском, с 1.2.1963 г. в Альметьевском районах. Ныне входит в состав Нижнеабдулловского сельского поселения.

В деревне работал колхоз «Кзыл кеч». В 1952 г. объединён с колхозом «Кызыл йолдыз» (с. Нижнее Абдулово) под названием «Колхоз им. К.Маркса». Жители занимаются полеводством.

В окрестностях деревни выявлены археологические памятники: кзылкечское поселение (срубная культура, 1-е тыс. н.э.), Кзылкечское селище (булгарский период), кзылкечские (Правобережные) селища II, III (именьковская культура, булгарский период).

Число жителей: в 1938 г. — 91, 1949 г. — 186, 1958 г. — 162, 1970 г. — 183, 1979 г. — 178, 1989 г. — 61, 2002 г. — 64, 2010 г. — 52, 2015 — 44 чел. (татары).

**КЗЫЛ-КИЧУ** (Кызылкичу), посёлок на р. Кама (бассейн р. Степной Зай), в 28 км к востоку от г. Альметьевск. Основан в 1930-х гг. Со времени основания в Альметьевском районе. Ныне входит в состав Бишмунчинского сельского поселения.

Число жителей: в 1938 г. — 120, 1949 г. — 103, 1958 г. — 74, 1970 г. — 30, 1979 г. — 12, 1989 г. — 3 чел., 2015 г. — постоянное население отсутствует.

**КИТЕЛЬГÁ** (Кителга), деревня на р. Катьелга (правый приток р. Багряжка, бассейн р. Шешма), в 43 км к северо-западу от г. Альметьевск. Основана около 1870 г. переселенцами из с. Новотроицкое. Основные занятия жителей в этот период — земледелие и скотоводство, были распространены пчеловодство и кустарные про-





мысли. В начале 20 в. в деревне функционировали земская школа (1907 г., в 1908 г. обучалось 52 мальчика и 28 девочек), хлебозапасный магазин, водяная мельница, 2 крупобирки, кузница, 3 маслобойных завода, бакалейная лавка. До 1887 г. деревня относилась к приходу д. Багряж-Никольское. В этот период земельный надел сельской общины составлял 1726 дес.

До 1920 г. деревня входила в Ерсубайкинскую волость Мензелинского уезда Уфимской губернии. С 1920 г. в составе Мензелинского, с 1922 г. — Челнинского кантонов ТАССР. С 10.8.1930 г. в Акташском, с 19.2.1944 г. в Ямашинском, с 7.12.1956 г. в Акташском, с 26.3.1959 г. в Альметьевском районах. Ныне входит в состав Сиренькинского сельского поселения.

Жители занимаются полеводством, овцеводством. В деревне действует клуб.

Среди известных уроженцев деревни: А.И.Афанасьев (р. 1931) — журналист, кандидат исторических наук, заслуженный работник культуры РТ, главный редактор издательства «Фэн» (в 1992–2002 гг.).

Число жителей: в 1900 г. — 994, 1920 г. — 926, 1926 г. — 799, 1938 г. — 639, 1949 г. — 515, 1958 г. — 362, 1970 г. — 292, 1979 г. — 181, 1989 г. — 133, 2002 г. — 166, 2010 г. — 131, 2015 г. — 141 чел. (русские).

**КИЧУЙ** (Кичу), село на р. Кичуй, в 30 км к западу от г. Альметьевск. Основано в 1734–1736 гг. как Кичуевский фельдшанец на Закамской оборонительной линии. Первые поселенцы — отставные солдаты, в 19 в. вошедшие в разряд государственных крестьян, выходцы из Псковской губернии. В конце 1750-х гг. в село переселены крепостные крестьяне купца Г.И.Глазова, работавшие на Богословском медеплавильном заводе в г. Симбирск, был основан медеплавильный завод (в 1834 г. продан П.И.Шелашникову). Основные занятия жителей в этот период — земледелие и скотоводство, были распространены санный, колёсный, лапотный, плотницкий, столярный, сапожный и отхожий промыслы, пчеловодство. В 1880-х гг. в селе действовали небольшие заводы по переработке сельскохозяйственного сырья: кожевенный,

винокуренный и 2 селитряных (1883 г.). В начале 20 в. в селе располагались волостное правление, земская станция, функционировали земская (с 1863 г., по другим сведениям, с 1876 г.) и церковно-приходская школы, библиотека (с 1895 г.), 3 маслобойни, 2 водяные мельницы (1883 г.), мануфактурные и бакалейные лавки, 12 торговых лавок на базарной площади, базар по понедельникам, ярмарка. В селе действовала Покровская церковь (1784 г., в 1881 г. сгорела, в 1883 г. на её месте построена временная, в 1897 г. разобрана). В 1892 г. построена каменная церковь Покрова Пресвятой Богородицы (на средства помещика В.П.Шалашникова, памятник архитектуры в стиле эклектики). В этот период земельный надел сельской общины составлял 3002 дес.

До 1920 г. село являлось центром Кичуйской волости Бугульминского уезда Самарской губернии. С 1920 г. в составе Бугульминского, с 1924 г. — Челнинского кантонов ТАССР. С 10.8.1930 г. в Акташском, с 26.3.1959 г. в Альметьевском районах. Ныне центр Кичуйского сельского поселения.

В начале 1930-х гг. в селе организован колхоз «Гигант». В конце 1950-х гг. реорганизован в откормсовхоз «Кичуйский». В 1985 г. переименован в совхоз им. Н.Е.Токарликова, с 1992 г. АО им. Н.Е.Токарликова. Жители занимаются полеводством, мясо-молочным скотоводством. В селе действуют средняя школа (с 1952 г.; в 1974 г. построено новое здание), детский сад (1987 г.), дом культуры, библиотека, фельдшерско-акушерский пункт. При доме культуры работает вокальный ансамбль «Рябинушка» (с 1993 г., с 2010 г. — народный, основатель — Л.Н.Кувшинова).

Рядом с селом сохранились остатки усадьбы дворян Бульгиных (по одной из версий, усадьба принадлежала брату министра внутренних дел Российской империи А.Г.Бульгина). В окрестностях села выявлен археологический памятник — Кичуйская стоянка (срубная культура, эпоха поздней бронзы).

Число жителей: в 1859 г. — 841, 1897 г. — 1446, 1910 г. — 1713, 1926 г. — 1524, 1949 г. — 763, 1958 г. — 713, 1970 г. — 720, 1979 г. — 547, 1989 г. — 346, 2002 г. — 486, 2010 г. — 550, 2015 г. — 545 чел. (русские).



с. Кичуй. 1. Покровская церковь; 2. р. Кичуй в окрестностях с. Кичуй.

**КИЧУЧАТОВО** (Кичучат), село на р. Кичуй, в 25 км к юго-западу от г. Альметьевск. Основано в 1-й четверти 18 в. До 1860-х гг. жители относились к категориям тептярей и государственных крестьян. Основные занятия жителей в этот период — земледелие и скотоводство. В селе работали две



мечети: первая построена в 1829 г. (в 1886 г. перестроена, в 1932 г. закрыта, при ней в 1900 г. открыт мектеб), вторая — в 1911 г. (в 1939 г. закрыта). В начале 20 в. в селе функционировали кузница, 2 водяные мельницы. В этот период земельный надел сельской общины составлял 2792 дес.

До 1920 г. село входило в Варваринскую волость Бугульминского уезда Самарской губернии. С 1920 г. в составе Бугульминского, с 1924 г. — Челнинского кантонов ТАССР. С 10.8.1930 г. в Альметьевском районе. Ныне центр Кичучатовского сельского поселения.

В 1930 г. в селе организован колхоз «Актау». В 1944 г. разделился на два хозяйства: «Актау» и «Тукай». В 1950 г. колхозы объединены в колхоз им. Вахитова. В 1957 г. в его состав вошёл колхоз «Давлят» (д. Давлетово). С 1969 г. колхоз им. Вахитова в составе совхоза «50 лет Октября» (д. Маметьево), в 1991–1997 гг. Агроцех НГДУ «Елховнефть» ОАО «Татнефть», с 1997 г. ООО «Кичучат». В 1920 г. в селе открыта начальная школа, в 1949 г. преобразована в семилетнюю, в 1961 г. — в восьмилетнюю (в 1972 г. построено новое здание), в 1987 г. — в начальную, в 1992 г. — в неполную среднюю (в 1994 г. в школе открыт литературно-краеведческий музей им. Т.Миннибаева; основатель — Р.Ш.Шагиев), в 2001 г. — в среднюю. В селе действуют детский сад



*Н.А.Афзалтдинов*

(1994 г.), фельдшерско-акушерский пункт, дом культуры, библиотека, мечеть «Ризаэтдин Фахретдин» (1992 г.). Жители занимаются полеводством, молочным скотоводством. В 1995 г. в селе открыт Мемориальный музей Р.Фахретдина (основатель — С.Я.Фахретдинов, площадь экспозиции 100,3 м<sup>2</sup>, 2345 ед. хр., в том числе личные вещи Р.Фахретдина).

В селе обустроены родники «Изге чишмэ», «Салкын чишмэ», «Яр чишмэ».

Среди известных уроженцев села: Н.А.Афзалтдинов (р. 1940) — нефтяник, полный кавалер ордена Трудовой Славы, заслуженный нефтяник РСФСР; Т.Х.Миннибаев (1953–1991) — журналист, кандидат филологических наук, заведующий кафедрой теории и практики партийно-советской печати Казанского государственного университета (в 1990–1991 гг.); С.Я.Фахретдинов (1937–2000) — журналист, музыкант, самодеятельный художник, архитектор, заслуженный работник культуры РТ, основатель и архитектор Мемориального музея Р.Фахретдина, автор архитектурного проекта мечети им. Р.Фахретдина, памятника к 50-летию Победы в Великой Отечественной войне в родном селе; Р.Фахретдинов (Риза Фахретдин) (1859–1936) — татар-



*Р.Фахретдинов*



1



2



3



4



5



6

*с. Кичучатово. 1. Общий вид села; 2. Родник «Яр чишмэ»; 3. Экспозиция в музее Р.Фахретдина; 4. Мемориальный музей Р.Фахретдина; 5. Мемориал павишим в годы Великой Отечественной войны и дом культуры; 6. Мечеть «Ризаэтдин Фахретдин».*



ский писатель-просветитель, историк, богослов, религиозный и общественный деятель, муфтий ЦДУМ (в 1922–1936 гг.); Мингазетдин ибн Фахретдин (1843–1931) — резчик по камню, каллиграф, старший брат Р.Фахретдина, имам-хатыб мечети первого прихода с. Маметьево (в 1865–1931 гг.).

Число жителей: в 1746 г. — 36 душ мужского пола; 1762 г. — 78, 1795 г. — 270, 1834 г. — 478, 1859 г. — 846, 1889 г. — 1373, 1897 г. — 1454, 1908 г. — 1650, 1920 г. — 1734, 1926 г. — 1132, 1938 г. — 1035, 1949 г. — 952, 1958 г. — 868, 1970 г. — 839, 1979 г. — 697, 1989 г. — 349, 2002 г. — 859, 2010 г. — 900 чел. (татары).

**КЛЕМЕНТЁЙКИНО**, село на р. Багряжка (правый приток р. Шешма), в 60 км к западу от г. Альметьевск. Основано, предположительно, в 1730 г. чувашами, переселенцами из д. Убеево. До 1860-х гг. жители относились к категории государственных крестьян. Основные занятия жителей в этот период — земледелие и скотоводство, были распространены пчеловодство, кустарные промыслы. В начале 20 в. функционировали миссионерская (с 1890 г.), церковно-приходская (в 1908 г. обучалось 26 мальчиков и 2 девочки) школы, бакалейная и винная лавки, 2 водяные мельницы, 2 хлебозапасных магазина, кузница, 3 крупобирки. До 1887 г. село относилось к приходу д. Багряж-Никольское, затем к приходу с. Ерсубайкино. В этот период земельный надел сельской общины составлял 1412,2 дес.

До 1920 г. село входило в Ерсубайкинскую волость Мензелинского уезда Уфимской губернии. С 1920 г. в составе Мензелинского, с 1922 г. — Челнинского кантонов ТАССР. С 10.8.1930 г. в Акташском, с 19.2.1944 г. в Ямашинском, с 7.12.1956 г. в Акташском, с 26.3.1959 г. в Первомайском, с 1.2.1963 г. в Альметьевском районах. Ныне центр Клементейкинского сельского поселения.



с. Клементейкино. Народный фольклорный коллектив «Асамат».

В 1931 г. в селе организован колхоз «Марс» (первый председатель — Х.С.Мадьяров). В 1953 г. укрупнён за счёт присоединения ряда других колхозов. В 1956 г. переименован в колхоз им. Н.С.Хрущёва, в 1964 г. — в колхоз «Урожай», до 2008 г. СХП «Урожай». Жители работают преимущественно в ООО «Клементейкино», занимаются полеводством, молочным скотоводством. В 1924 г. в селе открыта начальная школа, в 1931 г. преобразована в семилетнюю, в 1967 г. — в среднюю, в 2012 г. — в начальную, в 2013 г. закрыта. В селе действуют детский сад (2004 г.), дом культуры, библиотека. При доме культуры работает фольклорный коллектив «Асамат» (с 2000 г., с 2015 г. — народный, основатель — Е.Н.Туктамышева).

В окрестностях села располагается археологический объект, принадлежащий к именковской культуре.

Среди известных уроженцев села: П.Г.Буралов (р. 1949) — заслуженный строитель РФ.

Число жителей: в 1782 г. — 80, 1795 г. — 87 душ мужского пола; 1870 г. — 406, 1897 г. — 585, 1900 г. — 688, 1913 г. — 805, 1920 г. — 822, 1926 г. — 714, 1938 г. — 681, 1949 г. — 630, 1958 г. — 711, 1970 г. — 723, 1979 г. — 643, 1989 г. — 462, 2002 г. — 487, 2010 г. — 436, 2015 г. — 462 чел. (чувашаи).

**КРА́СНАЯ ГО́РКА**, деревня на р. Кичуй, в 67 км к северо-западу от г. Альметьевск. Основана в 1930-х гг. Со времени основания в Нововешминском районе. С 19.2.1944 г. в Ямашинском, с 7.12.1956 г. в Нововешминском, с 1.2.1963 г. в Альметьевском районах. Ныне входит в состав Ямашинского сельского поселения.

Жители занимаются полеводством, молочным скотоводством.

Число жителей: в 1938 г. — 103, 1949 г. — 95, 1958 г. — 106, 1970 г. — 89, 1979 г. — 69, 1989 г. — 34, 2002 г. — 35, 2010 г. — 27, 2015 г. — 20 чел. (русские).

**КУЗА́ЙКИНО**, село на р. Кичуй, в 45 км к северо-западу от г. Альметьевск. В дореволюционных источниках упоминается также под названиями Султанаево, Кузоваткино. Основано не позднее 1722 г. До 1860-х гг. жители относились к категории государственных крестьян. Основные занятия жителей в этот период — земледелие и скотоводство, были распространены лапотный промысел, пчеловодство, торговля, извоз. В начале 20 в. в селе располагалось волостное правление, этапный пункт для арестантов, функционировали Троицкая церковь (1891 г., в 1929 г. закрыта), церковно-приходская школа (1889 г.), школа Министерства народного просвещения (1915 г.), ветеринарный пункт, амбулатория, 2 водяные мельницы, 2 кузницы, хлебозапасный магазин, аптека, 8 бакалейных, железоскобяная, мануфактурная, винная и пивная лавки; базар по четвергам, 4 базарных ряда, ярмарка 14–17 де-





кабря. В этот период земельный надел сельской общины составлял 1518,4 дес. До 1891 г. село относилось к приходу Троицкой церкви с. Малыклы (Юсупкино).

С 1920 г. село в составе Бугульминского, с 1924 г. — Челнинского кантонов ТАССР. С 10.8.1930 г. в Акташском, с 19.2.1944 г. в Ямашинском, с 7.12.1956 г. в Акташском, с 26.3.1959 г. в Альметьевском районах. Ныне центр Кузайкинского сельского поселения.

В 1929 г. в селе организован колхоз «Прогресс» (первый председатель — О.Трифонов), в 1930 г. переименован в колхоз «Победа». В 1961 г. объединён с колхозом «Красный маяк» под названием «Колхоз им. Свердлова» (центр — с. Кузайкино), с 1995 г. ООО «Кузайкино», с 2000 г. ООО «Нарат», с 2006 г. «Союз Агро». Жители занимаются полеводством, молочным скотоводством. В 1931 г. в селе открыта семилетняя школа (в 1932 г. построено новое здание), в 1939 г. преобразована в среднюю (в 1974 г. построено новое здание). В селе действуют участковая больница и поликлиника (с 1930-х гг., в 1974 г. построены новые здания), детский сад (1977 г.), дом культуры (в 1964 г. построено новое здание), библиотека, музей истории села (при школе).

В окрестностях села выявлен археологический памятник — кузайкинская стоянка (эпоха поздней бронзы).

Число жителей: в 1782 г. — 269 душ мужского пола; 1859 г. — 732, 1897 г. — 982, 1905 г. — 1265, 1913 г. — 1528, 1920 г. — 1458, 1926 г. — 1193, 1938 г. — 931, 1958 г. — 789, 1970 г. — 559, 1979 г. — 623, 1989 г. — 592, 2002 г. — 609, 2010 г. — 720, 2015 г. — 628 чел. (русские).

**КУЛЬШАРИПОВО** (Колшәрип), посёлок железнодорожной станции на железнодорожной линии Агрыз — Акбаш, в 15 км к юго-западу от г. Альметьевск. Основан в 1954 г. Со времени основания в Альметьевском районе. Ныне входит в состав Лесно-Калейкинского сельского поселения.

Число жителей: в 1958 г. — 93, 1970 г. — 96, 1979 г. — 80, 1989 г. — 47, 2002 г. — 30, 2010 г. — 18, 2015 г. — 31 чел. (татары).

**КУЛЬШАРИПОВО** (Колшәрип), село на автомобильной дороге Казань — Оренбург, в 10 км к западу от г. Альметьевск. Основано в 1740-х гг., по другим сведениям, в 1720 г. До 1860-х гг. жители относились к категории государственных крестьян и теплярей. Основные занятия жителей в этот период — земледелие и скотоводство, были распространены сапожный, лесопильный, портняжный промыслы, торговля. По сведениям 1893 и 1910 гг., в селе функционировали мечеть, медресе (1870 г.), мектеб, водяная мельница. В 1759 г. открыта первая соборная мечеть, перестроена в 1864–1865 гг., в 1847 г. при ней открыт мектеб, в 1870 г. — медресе. В 1909 г. построена вторая соборная мечеть, в 1910 г. —

медресе при ней. В этот период земельный надел сельской общины составлял 2747 дес.

До 1920 г. село входило в Альметьевскую волость Бугульминского уезда Самарской губернии. С 1920 г. в составе Бугульминского кантона ТАССР. С 10.8.1930 г. в Альметьевском районе. Ныне центр Кульшариповского сельского поселения.

В 1919 и 1921 гг. в селе были крупные пожары, уничтожившие большую часть домов. В 1929 г. организована коммуна, в 1930 г. — колхоз «Морат» (первый председатель — З.Садретдинов). В 1958 г. «Морат» вошел в состав колхоза «Знамя» (с. Калейкино). В 1975 г. на базе птицефабрики колхоза открыта самостоятельная птицефабрика «Знамя». В 2004 г. преобразована в ЗАО «Птицефабрика Кульшариповская», работала до 2011 г. Жители преимущественно занимаются полеводством, мясо-молочным скотоводством.

В 1928 г. в селе открыта начальная школа, в 1950 г. преобразована в семилетнюю, в 1965 г. — в неполную среднюю, в 1987 г. — в среднюю (в 1989 г. построено новое здание), в 2011 г. — в неполную среднюю, в 2013 г. — в среднюю (при школе функционирует краеведческий музей). Ныне в селе действуют детский сад (с 1992 г.), дом культуры, фельдшерско-акушерский пункт, 2 мечети: мечеть прихода (с 1987 г.), «Центральная» (с 2005 г.). В селе обустроены родники «Айгуль» и им. Клары Булатовой (поэтесса, почётный гражданин Альметьевского района).

Число жителей: в 1746 г. — 44, 1762 г. — 72 души мужского пола; 1795 г. — 325, 1859 г. — 681, 1889 г. — 1088, 1897 г. — 1094, 1908 г. — 1408, 1920 г. — 1418, 1926 г. — 673, 1938 г. — 838, 1949 г. — 973, 1958 г. — 800, 1970 г. — 897, 1979 г. — 914, 1989 г. — 835, 2002 г. — 1309, 2010 г. — 1545, 2015 г. — 1808 чел. (татары).

**МАЛЫЙ БАГРЯЖ** (Кече Баграж), деревня на р. Багряжка (правый приток р. Шешма), в 52 км к западу от г. Альметьевск. Основана в 1-й четверти 18 в., до 1722 г. В дореволюционных источниках упоминается также под названиями Багряш Курень Малый и Николаевское Курень Багряш. До 1860-х гг. жители относились к категории государственных крестьян. Основные занятия жителей в этот период — земледелие и скотоводство, были распространены пчеловодство, извоз. В начале 20 в. функционировали мельница (1905 г.), хлебозапасный магазин. Деревня относилась к приходу д. Багряж-Никольское. В этот период земельный надел сельской общины составлял 293,5 дес.

До 1920 г. деревня входила в Троицко-Юсупкинскую волость Мензелинского уезда Уфимской губернии. С 1920 г. в составе Мензелинского, с 1922 г. — Челнинского кантонов ТАССР. С 10.8.1930 г. в Акташском, с 19.2.1944 г. в Ямашинском, с 7.12.1956 г. в Ак-



ташском, с 26.3.1959 г. в Альметьевском районах. Ныне входит в состав Багряж-Никольского сельского поселения.

В 1931 г. в деревне организован колхоз «Долина». В 1957 г. вошёл в состав укрупнённого колхоза «Заря» (центр — д. Дальняя Ивановка). Ныне ООО «Заря». Жители преимущественно занимаются полеводством.

Число жителей: в 1782 г. — 23, 1859 г. — 54, 1870 г. — 69, 1913 г. — 160, 1926 г. — 180, 1938 г. — 162, 1949 г. — 195, 1958 г. — 115, 1970 г. — 70, 1979 г. — 49, 1989 г. — 13, 2002 г. — 6, 2010 г. — 2, 2015 г. — 7 чел. (русские).

**МА́ЛЫЙ ШУГÁН** (Кече Шуган), посёлок в верховье р. Лесной Зай, в 14 км к северу от г. Альметьевск. Основан, предположительно, в 1910 г. переселенцами из Мензелинского уезда. Основные занятия жителей в этот период — земледелие и скотоводство, было распространено пчеловодство.

Со времени основания посёлок входил в Старо-Кашировскую волость Мензелинского уезда Уфимской губернии. С 10.8.1930 г. в Акташском, с 26.3.1959 г. в Альметьевском районах. Ныне входит в состав Новоникольского сельского поселения.

В 1930 г. в посёлке организован колхоз «Зерновой ключ». В 1944 г. разделён на два колхоза: «Зерновой ключ» и им. Губайдуллина. В 1950 г. колхозы «Зерновой ключ», им. Губайдуллина и «Завод» объединились под названием «Зерновой ключ». Жители преимущественно занимаются полеводством, мясо-молочным скотоводством.

Число жителей: в 1926 г. — 104, 1938 г. — 94, 1949 г. — 76, 1958 г. — 50, 1970 г. — 186, 1979 г. — 107, 1989 г. — 36, 2002 г. — 13, 2010 г. — 4, 2015 г. — 41 чел. (русские).

**МАМÉТЬЕВО** (Мэмэт), село на р. Чупаевка (левый приток р. Кичуй, бассейн р. Шешма), в 28 км к юго-западу от г. Альметьевск. Основано в 1-й четверти 18 в. Первые письменные упоминания о селе датируются 1727 г. В 18 — 1-й половине 19 в. жители относились к категориям тептярей, ясачных татар и государственных крестьян, часть из которых (бывшие служилые татары) выполняли лашманную повинность. Основные занятия жителей в этот период — земледелие и скотоводство, были распространены пчеловодство, торговля, изготовление сундуков, столярный и отхожий промыслы. По сведениям 1889 и 1897 гг., в селе функционировали мечеть, 2 водяные мельницы, 2 бакалейные лавки. В начале 20 в. в селе действовали 2 мечети: первая соборная открыта в начале 18 в. (в 1870 г. перестроена, в 1885 г. при ней открыт мектеб), вторая соборная построена в 1910 г., в 1865 г. открыт мектеб. В этот период земельный надел сельской общины составлял 2076 дес.



Ф.Г.Карими



Р.С.Саттаров

До 1920 г. село входило в Кичуевскую волость Бугульминского уезда Самарской губернии. С 1920 г. в Бугульминском кантоне ТАССР. С 10.8.1930 г. в Альметьевском районе. Ныне центр Маметьевского сельского поселения.

До 1969 г. в селе работал колхоз «50 лет Октября». В 1969 г. вошёл в состав колхоза им. Вахитова (с. Кичучатово). В 1928 г. в селе открыта начальная школа, в 1934 г. преобразована в семилетнюю (в 1937 г. построено новое здание), в 1938 г. — в среднюю, в 1961 г. — в неполную среднюю, в 1972 г. — в среднюю (в 1984 г. построено новое здание), в 2012 г. — в неполную среднюю (при школе функционирует музей). В селе действуют детский сад (1987 г.), дом культуры (1968 г.), библиотека, мечеть (1997 г.). Жители работают преимущественно в КФХ «Актау», занимаются полеводством, молочным скотоводством.

В селе имеются обустроенные родники: «Ял чишмэсе», «Талгын чишмэ», «Песи чишмэсе», «Атау чишмэсе».

Среди известных уроженцев села: Р.А.Мухамедьяров (р. 1948) — заслуженный работник сельского хозяйства РТ и РФ, руководитель передового сельскохозяйственного предприятия Азнакаевского района ООО «Урай» (с 1985 г.); И.А.Сафин (1932–2004) — хирург, доктор медицинских наук, заслуженный врач и заслуженный деятель науки Республики Башкортостан.

С селом связаны жизнь и деятельность Р.С.Саттарова (1912–1996) — каменщика, Героя Социалистического Труда, заслуженного строителя ТАССР.

Число жителей: в 1746 г. — 67, 1762 г. — 78, 1782 г. — 99, 1811 г. — 154 души мужского пола; 1834 г. — 375, 1859 г. — 770, 1889 г. — 983, 1910 г. — 1460, 1920 г. — 1579, 1926 г. — 1294, 1938 г. — 1416, 1949 г. — 1161, 1958 г. — 933, 1970 г. — 996, 1979 г. — 851, 1989 г. — 702, 2002 г. — 753, 2010 г. — 722, 2015 г. — 824 чел. (татары).

**МИННИБА́ЕВО** (Миңлебай), посёлок железнодорожной станции на железнодорожной линии Агрыз — Акбаш, в 14 км к югу от г. Альметьевск. В 1950-е гг. получил статус населённого пункта. Со времени основания в Альметьевском районе. Ныне входит в состав Миннибаевского сельского поселения.

В 1945 г. открыта семилетняя школа, в 1967 г. преобразована в начальную (построено новое здание),



в 1983 г. закрыта, в 1995 г. открыта вновь как начальная, в 1999 г. преобразована в неполную среднюю (построено новое здание), в 2002 г. — в среднюю, в 2016 г. — в неполную среднюю. В 1955–1995 гг. работал железнодорожный вокзал. В посёлке действуют детский сад (с 2001 г.), клуб (с 1997 г. в здании бывшего железнодорожного вокзала), мечеть, фельдшерско-акушерский пункт, библиотека. При клубе работает ансамбль гармонистов «Яшь кунеллэр» (с 2000 г., с 2010 г. — народный, основатель — А.Н.Мутыгуллин).

Число жителей: в 1958 г. — 628, 1970 г. — 574, 1979 г. — 511, 1989 г. — 341, 2002 г. — 657, 2010 г. — 769, 2015 г. — 760 чел. (татары).

**МИННИБАЕВО** (Мицлебай), село на р. Кичуй, в 17 км к юго-западу от г. Альметьевск. Известно с 1735 г. В дореволюционных источниках упоминается также под названием Кичуйбаш Менлибаево. В 18 — 1-й половине 19 в. жители относились к категориям тептярей и государственных крестьян, часть которых (бывшие служилые татары) выполняла лашманную повинность. Основные занятия жителей в этот период — земледелие и скотоводство. По сведениям 1795 г., функционировала водяная мельница, 1889 г. — мечеть и 3 водяные мельницы, 1897 г. — мечеть и 2 водяные мельницы. В начале 20 в. действовали соборная мечеть (начала 19 в., в 1882 г. перестроена), медресе, 3 водяные мельницы. В этот период земельный надел сельской общины составлял 2304 дес.

До 1920 г. село входило в Мордовско-Ивановскую волость Бугульминского уезда Самарской губернии. С 1920 г. в составе Бугульминского кантона ТАССР. С 10.8.1930 г. в Альметьевском районе. Ныне центр Миннибаевского сельского поселения.

В 1929 г. в селе организован колхоз «Октябрь». В 1958 г. вошёл в состав колхоза им. Сталина. В 1964 г. вошёл в состав объединённого колхоза «Урняк». В 1965 г. реорганизован в совхоз «Нефтяник». В 1983 г. на базе миннибаевского отделения совхоза «Нефтяник» создано подсобное

хозяйство НГДУ «Сулеевнефть», позже СХК «Миннибаевский», с 2000 г. ООО «Миннибаевский», ныне ООО «Союз Агро». Жители занимаются полеводством, мясным скотоводством. В селе действуют средняя школа (с 1987 г.), детский сад (с 1981 г.), дом культуры, 2 библиотеки, мечеть (с 1995 г.). В 1998 г. открыт Мемориальный музей Ф.Карими (фонды насчитывают 1830 ед. хр., экспозиция посвящена Ф.Карими и краеведению).

В окрестностях села обустроен родник «Тегермэн шарлавыгы».

Среди известных уроженцев села: Ш.М.Бикчурин (1928–1991) — писатель, заслуженный работник культуры РСФСР; Н.М.Ибрагимов (р. 1957) — инженер-механик, лауреат Государственной премии РТ; Ф.Г.Карими (Каримов) (1870–1937) — писатель, издатель, общественный деятель, репрессирован, реабилитирован посмертно.

Число жителей: в 1795 г. — 266, 1859 г. — 762, 1889 г. — 1065, 1910 г. — 1384, 1920 г. — 1499, 1926 г. — 1160, 1938 г. — 1232, 1949 г. — 1053, 1958 г. — 1079, 1970 г. — 1162, 1979 г. — 931, 1989 г. — 795, 2002 г. — 1004, 2010 г. — 1001, 2015 г. — 1066 чел. (татары).

**МОЛОДЁЖНЫЙ**, посёлок в бассейне р. Бутинка, в 28 км к северо-западу от г. Альметьевск. Основан в 1968 г. как центральная усадьба зверосовхоза «Альметьевский», с 1980 г. современное название. Со времени



с. Миннибаево. 1. Производственный цех; 2. Мечеть; 3. Общий вид села.





основания в Альметьевском районе. Ныне центр Альметьевского сельского поселения.

С 1957 г. посёлок в составе совхоза «Альметьевский». В 1968–2003 гг. работал зверосовхоз «Альметьевский», специализировавшийся на выращивании пушного зверя. Жители преимущественно занимаются полеводством, мясо-молочным скотоводством. В посёлке действуют средняя школа (с 1983 г.), детский сад (с 1990 г.), дом культуры (в 1988 г. построено новое здание), детская школа искусств (с 1994 г.). При доме культуры работает фольклорный ансамбль «Русские узоры» (с 1975 г., с 1993 г. — народный, основатель — Х.А.Тлегенов). В посёлке проводится фестиваль русской культуры «Осенины».

В посёлке обустроен родник «Золотой ключ».

Число жителей: в 1979 г. — 241, 1989 г. — 481, 2002 г. — 509, 2010 г. — 518, 2015 г. — 503 чел. (русские).

**МУГЕЗЛЁ-ЕЛГА́** (Мөгезле Елга), деревня в верхове р. Лесной Зай, в 54 км к северо-востоку от г. Альметьевск. Основана в 1920-х гг. Со времени основания деревня входила в Акташскую волость Челнинского кантона ТАССР. С 10.8.1930 г. в Акташском, с 25.1.1935 г. в Альметьевском районах. Ныне входит в состав Старомихайловского сельского поселения.

В 1931 г. в деревне организован колхоз «Кзыл Урняк». В 1946 г. вошёл в состав колхоза «Ударник», который в 1950 г. объединён с колхозом «Кызыл байрак». Жители преимущественно занимаются полеводством, мясо-молочным скотоводством.

Число жителей: в 1926 г. — 68, 1938 г. — 159, 1949 г. — 184, 1958 г. — 137, 1970 г. — 201, 1979 г. — 127, 1989 г. — 74, 2002 г. — 60, 2010 г. — 38, 2015 г. — 71 чел. (татары — 95%).

**НАГО́РНОЕ** (Нагорный), деревня на р. Кичуй, в 20 км к западу от г. Альметьевск. Основана в 1-й половине 19 в. До 1860-х гг. жители относились к категории помещичьих крестьян (принадлежали заводчику В.П.Шелашникову). Основные занятия жителей в этот период — земледелие, скотоводство, работа на селитря-

ном заводе помещика, были распространены пчеловодство и отхожие промыслы. В 1892–1904 гг. работала школа грамоты. По сведениям 1910 г., в деревне функционировали земская школа (1892 г.), 2 водяные мельницы, маслобойный завод. В этот период земельный надел сельской общины составлял 915 дес.

До 1918 г. деревня входила в Варваринскую, с 1918 г. — в Кичуевскую волость Бугульминского уезда Самарской губернии. С 1920 г. в составе Бугульминского, с 1924 г. — Челнинского кантонов ТАССР. С 10.8.1930 г. в Акташском, с 26.3.1959 г. в Альметьевском районах. Ныне входит в состав Кичуйского сельского поселения.

В деревне действует клуб. Жители преимущественно занимаются полеводством, мясо-молочным скотоводством.

Среди известных уроженцев деревни: И.Г.Чеков (1929–2011) — инженер-механик, заслуженный строитель ТАССР, директор Альметьевской полевой базы по изготовлению спиральношовных труб (в 1973–1989 гг.), кавалер ордена Трудового Красного Знамени.

Число жителей: в 1859 г. — 350, 1889 г. — 538, 1897 г. — 746, 1910 г. — 855, 1926 г. — 914, 1938 г. — 776, 1949 г. — 643, 1958 г. — 528, 1970 г. — 455, 1979 г. — 337, 1989 г. — 191, 2002 г. — 203, 2010 г. — 205, 2015 г. — 206 чел. (русские).

**НАРАТЛЫ́**, деревня на р. Холодная (левый приток р. Мензеля), в 47 км к северо-востоку от г. Альметьевск. Основана в 1925 г. переселенцами из сс. Лешев-Тамак и Старое Каширово (ныне Сармановского района). Со времени основания деревня входила в Кармалинскую волость Челнинского кантона ТАССР. С 10.8.1930 г. в Альметьевском районе. Ныне входит в состав Старомихайловского сельского поселения.

В 1930-е гг. совместно с пос. Юкале организован колхоз «Яна тормыш». Жители занимаются молочным скотоводством.

Число жителей: в 1926 г. — 73, 1938 г. — 178, 1949 г. — 138, 1958 г. — 123, 1970 г. — 280, 1979 г. — 96, 1989 г. — 74, 2002 г. — 78, 2010 г. — 80, 2015 г. — 96 чел. (татары).



с. Нижнее Абдулово. 1. Улица села; 2. Здание администрации Нижнеабдуловского сельского поселения и дома культуры; 3. Мемориал павшим в годы Великой Отечественной войны.



**НИЖНЕЕ АБДУЛОВО** (Тубән Абдул), село на р. Шешма, в 55 км к западу от г. Альметьевск. Основано служилыми татарами во 2-й четверти 18 в. В дореволюционных источниках упоминается также под названиями Абдулово Багряш тож, Степановка Абдулово тож. До 1860-х гг. жители относились к категории государственных крестьян (бывшие служилые татары), выполняли лашманную повинность. Основные занятия жителей в этот период — земледелие и скотоводство, были распространены пчеловодство, рогожный, верёвочный, шорный, тележный, шляпочный, плотничный, портняжный, пильный, отхожий промыслы. В 1740–1750-х гг. население села подверглось насильственному крещению. Жители, принявшие православие, проживали в части села, получившей название Степановка. По сведениям 1841 г., в селе действовала мечеть. Новокрещёные жители села относились к приходу д. Багряж-Никольское. Во 2-й половине 1840-х гг. новокрещёные вернулись в свою веру. По сведениям 1870 г., в селе функционировали 3 мечети, 3 конные мельницы, по сведениям 1900 г., — 2 мечети, 2 медресе, 2 хлебозапасных магазина, водяная и ветряная мельницы, 5 бакалейных лавок. До 1913 г. открыто мужское земское училище. В этот период земельный надел сельской общины составлял 3306,1 дес.

До 1918 г. село входило в Ерсубайкинскую, с 1918 г. — в Старо-Багряжскую волости Мензелинского уезда

Уфимской губернии. С 1920 г. в составе Мензелинского, с 1922 г. — Челнинского, с 1924 г. — Чистопольского кантонов ТАССР. С 10.8.1930 г. в Первомайском, с 1.2.1963 г. в Альметьевском районах. Ныне центр Нижнеабдуллово сельского поселения.

В 1930 г. организован колхоз «Кызыл йолдыз» (первый председатель — И.Ш.Шарифуллин). В 1952 г. в его состав вошли колхозы «Кызыл кеч» (д. Кызыл-Кеч), «Елхово» (с. Старый Багряж-Елхово), образован колхоз им. К.Маркса. Жители занимаются полеводством, молочным скотоводством. В селе действуют дом культуры, библиотека, 2 мечети. В 1961 г. в селе открыт Музей истории с. Елхово им. Х.Х.Ахметшина (фонды насчитывают 12965 ед. хр., экспозиция посвящена прикладному искусству, этнографии, нумизматике, имеется коллекция живописи, скульптуры, графики, носит имя основателя).

В селе обустроен родник «Энием кизлэве» (на средства И.Р.Салахова).

В окрестностях села выявлены археологические памятники: нижнеабдуловская стоянка (срубная культура), нижнеабдуловское селище (булгарский период), нижнеабдуловское селище II (булгарский период).

Среди известных уроженцев села: Р.К.Ахметшин (р. 1960) — заместитель Премьер-министра РТ — Полномочный представитель РТ в РФ, кандидат юридических наук; М.Ж.Сахапов (р. 1957) — журналист, литературовед, доктор филологических наук, заслуженный работник культуры РТ, заслуженный деятель науки РТ, лауреат Государственной премии РТ.

Число жителей: в 1782 г. — 516, 1795 г. — 626, 1816 г. — 685, 1834 г. — 851, 1859 г. — 1218, 1870 г. — 1402, 1884 г. — 1457, 1900 г. — 2438, 1913 г. — 2938, 1920 г. — 2825, 1926 г. — 1383, 1949 г. — 1310, 1958 г. — 1432, 1970 г. — 1621, 1979 г. — 1508, 1989 г. — 803, 2002 г. — 912, 2010 г. — 878, 2015 г. — 815 чел. (татары).

**НИЖНЯЯ МАКТАМА́** (Тубән Мактама), посёлок городского типа на автомобильной дороге Казань — Оренбург, в 10 км к юго-востоку от г. Альметьевск. Основан не позднее 1740 г. Первоначальное название — Мактаматамак. В 18 — 1-й половине 19 в. жители относились к категории тептярей, служилых и ясачных татар, государственных крестьян. Основные занятия жителей в этот период — земледелие и скотоводство, были распространены лапотный, решётный, кирпичный и отхожий промыслы, изготовление тарантасов, извоз. По сведениям 1889 г., в посёлке функционировали мечеть, мектеб (1839 г.), водяная мельница, маслобойня, по сведениям 1896 г., — мечеть, маслобойня, кузница. В на-



*Р.К.Ахметшин*



1



2



3а



3б

*с. Нижнее Абдулово. 1. Мечеть; 2. 2-я мечеть; 3. Музей истории с. Елхово им. Х.Х.Ахметшина: а) внешний вид; б) фрагмент экспозиции.*





чале 20 в. действовали 2 мечети, 2 медресе, мануфактурная и 2 бакалейные лавки. В 1905 г. функционировали 2 мечети: год постройки первой неизвестен, перестраивалась в 1831 и 1861 гг. (в 1869 г. при ней открыто медресе), вторая построена в 1902 г. (в 1905 г. при ней открыто медресе, в 1931 г. закрыто, здание передано сельскому клубу). В этот период земельный надел сельской общины составлял 2628 дес.

До 1920 г. посёлок входил в Альметьевскую волость Бугульминского уезда Самарской губернии. С 1920 г. в составе Бугульминского кантона ТАССР. С 10.8.1930 г. в Альметьевском районе. С 24.3.1966 г. посёлок городского типа. С 26.1.2005 г. в Альметьевском муниципаль-

ном районе. Ныне центр Нижнемактаминского городского поселения.

В 1930 г. организован колхоз «Эльком» (первый председатель — Б.З.Залятов). В 1950-х гг. объединён с колхозом «Красный пахарь» (с. Тихоновка) под названием «Колхоз им. Маленкова». В 1955 г. вошёл в состав колхоза им. Сталина (центр — с. Верхняя Мактама). В 1961 г. переименован в колхоз «Маяк». В 1964 г. вошёл в состав объединённого колхоза «Урняк». В 1965 г. реорганизован в совхоз «Нефтяник». В 1987 г. совхоз «Нефтяник» передан в ведение НГДУ «АН» и в 1997 г. реорганизован в сельскохозяйственное ООО «Нефтяник». В 1918 г. открыта начальная школа, в 1949 г. преобразована в семилетнюю, в 1959 г. — в среднюю (построено новое здание), ныне школа №1. В 1978 г. в пгт открыта средняя школа №2. В 1998 г. открыт Музей истории посёлка (фонды насчитывают 2586 ед. хр., экспозиция посвящена краеведению). В посёлке действуют Миннибаевский газоперерабатывающий и кирпичный заводы, 3 детских сада (с 1957, 1959, 1979 гг.), школа искусств, дом культуры, библиотека, фельдшерско-акушерский пункт (с 1998 г.), 2 мечети: «Марс» (с 1996 г.) и «Нурлы» (с 2011 г.). При доме культуры работает хор «Ивушка» (с 1987 г., с 2013 г. — народный, основатель — Т.И.Корнилова).



Х.А.Багманов



пгт Нижняя Мактама. 1. Общий вид посёлка; 2. Мемориал павшим в Великой Отечественной войне; 3. Поликлиника; 4. Миннибаевский газоперерабатывающий завод; 5. Мечеть «Марс»; 6. Улица посёлка; 7. Народный хор «Ивушка».





В 1996 г. открыт мемориал павшим в Великой Отечественной войне.

Среди известных уроженцев посёлка: Х.А.Багманов (р. 1957) — заслуженный строитель РФ и РТ; М.Ш.Заятов (р. 1939) — заслуженный работник нефтяной и газовой промышленности РФ, лауреат Государственной премии РТ, почётный гражданин Альметьевского района и г. Альметьевск; Р.М.Нуриев (р. 1969) — руководитель исполнительного комитета Ютазинского муниципального района; В.П.Солдатов (р. 1958) — инженер-технолог, лауреат Государственной премии РТ; А.Г.Хабибраманов (р. 1975) — нефтяник, лауреат Государственной премии РТ в области науки и техники, начальник НГДУ «Елховнефть» (с 2016 г.).

В окрестностях посёлка выявлены археологические памятники: нижнемактаминская стоянка (срубная культура), нижнемактаминский могильник (позднесарматские древности).

Число жителей: в 1746 г. — 49, 1762 г. — 52 души мужского пола; 1795 г. — 305, 1859 г. — 817, 1889 г. — 1548, 1910 г. — 1735, 1920 г. — 1418, 1926 г. — 1232, 1938 г. — 1163, 1949 г. — 1147, 1958 г. — 1411, 1970 г. — 6704, 1979 г. — 6366, 1989 г. — 7415, 2002 г. — 10580, 2010 г. — 9703, 2015 г. — 9488 чел. (татары).

**НОВАЯ ЕЛАНЬ** (Яңа Ялан), село на р. Кичуй, в 45 км к северо-западу от г. Альметьевск. Основано не позднее 1740-х гг. До 1860-х гг. жители относились к категории государственных крестьян. Основные занятия жителей в этот период — земледелие и скотоводство, были распространены пчеловодство, кустарные и отхожие промыслы. По сведениям 1854 г., в селе функционировали водяная мельница и 3 часовни, по сведениям 1910 г. — церковь (1904 г.), церковно-приходская школа (конец 19 в., в 1906 г. построено новое здание, в 1908 г. обучалось 69 мальчиков и 5 девочек), 2 водяные мельницы, хлебозапасный магазин, 5 бакалейных лавок. До 1904 г. село относилось к приходу Козьмодемьянской церкви д. Старая Елань. В этот пе-

риод земельный надел сельской общины составлял 2059,1 дес.

До 1920 г. село входило в Троицко-Юсупкинскую волость Мензелинского уезда Уфимской губернии. С 1920 г. в составе Мензелинского, с 1922 г. — Челнинского кантонов ТАССР. С 10.8.1930 г. в Акташском, с 19.2.1944 г. в Ямашинском, с 7.12.1956 г. в Акташском, с 26.3.1959 г. в Альметьевском районах. Ныне входит в состав Ерсубайкинского сельского поселения.

Село являлось одним из центров «вилочного» мятежа 1920 г. Жители занимаются полеводством, молочным скотоводством.

Число жителей: в 1782 г. — 293, 1795 г. — 218, 1816 г. — 306, 1834 г. — 461, 1859 г. — 559, 1897 г. — 1036, 1913 г. — 1226, 1920 г. — 1242, 1926 г. — 1065, 1938 г. — 898, 1949 г. — 669, 1958 г. — 572, 1970 г. — 390, 1979 г. — 236, 1989 г. — 70, 2002 г. — 50, 2010 г. — 52, 2015 г. — 40 чел. (русские).

**НОВАЯ МИХАЙЛОВКА** (Яңа Михайловка), село в бассейне р. Урсала (правый приток р. Степной Зай), в 25 км к северо-востоку от г. Альметьевск. Основано в конце 18 в. В дореволюционных источниках упоминается также под названиями Русская Шарлама, Нижняя Михайловка. До 1860-х гг. жители относились к категории помещичьих крестьян (принадлежали дворянам Пасмуровым). В 1850-х гг. в селе работали поташный и стекольный заводы. Основные занятия жи-



с. Новая Михайловка. 1. Общий вид села; 2. Административное здание; 3. Памятник односельчанам — участникам Великой Отечественной войны; 4. Церковь Знамени Пресвятой Богородицы.



телей в этот период — земледелие и скотоводство, были распространены отхожий промысел, пчеловодство, извоз. В 1870 г. в селе построена часовня, в 1884 г. — временная деревянная церковь во имя Иоанна Предтечи Господня (на средства купца И.Г.Стахеева), в 1891 г. открыта церковь Знамения Пресвятой Богородицы (на средства купца И.Г.Стахеева, архитектор А.В.Перкиц, памятник архитектуры в русско-византийском стиле, ныне действует). В начале 20 в. функционировали земская школа (1880 г., в 1908 г. обучалось 46 мальчиков и 21 девочка), земское училище (1903 г., в 1908 г. обучалось 57 мальчиков и 21 девочка), паровая мельница, хлебозапасный магазин, 4 бакалейные, казённая винная и пивная лавки; базар по понедельникам. В этот период земельный надел сельской общины составлял 1048,73 дес.

До 1920 г. село входило в Старо-Кашировскую волость Мензелинского уезда Уфимской губернии. С 1920 г. в составе Мензелинского, с 1922 г. — Челнинского кантонов ТАССР. С 10.8.1930 г. в Альметьевском районе. Ныне входит в состав Сулеевского сельского поселения.

До 2014 г. в селе работала начальная школа. В селе действуют детский сад (с 1999 г.), клуб. Жители занимаются полеводством, свиноводством.

Число жителей: в 1800 г. — 114, 1834 г. — 578, 1859 г. — 684, 1870 г. — 810, 1884 г. — 1026, 1897 г. — 1063, 1905 г. — 991, 1913 г. — 947, 1920 г. — 1225, 1926 г. — 1000, 1938 г. — 898, 1949 г. — 677, 1958 г. — 719, 1970 г. — 497, 1979 г. — 299, 1989 г. — 143, 2002 г. — 261, 2010 г. — 343, 2015 г. — 335 чел. (русские).



с. Новое Каширово. 1. Общий вид села; 2. Школа-интернат; 3. Народный театр.

**НОВАЯ ЧИШМА́** (Яңа Чишма́), деревня в бассейне р. Багряжка (правый приток р. Шешма), в 59 км к западу от г. Альметьевск. Основана в 1927 г. переселенцами из с. Старое Багряж-Елхово. Со времени основания деревня входила в Кузайкинскую волость Челнинского кантона ТАССР. С 10.8.1930 г. в Первомайском, с 1932 г. в Акташском, с 19.2.1944 г. в Ямашинском, с 7.12.1956 г. в Акташском, с 26.3.1959 г. в Альметьевском районах. Ныне входит в состав Клементейкинского сельского поселения. Жители занимаются полеводством.

Число жителей: в 1938 г. — 224, 1949 г. — 257, 1958 г. — 241, 1970 г. — 201, 1979 г. — 147, 1989 г. — 58, 2002 г. — 38, 2010 г. — 23, 2015 г. — 24 чел. (татары).

**НОВОЕ КАШІРОВО** (Яңа Кәшер), село на р. Урсала (правый приток р. Степной Зай), в 25 км к северо-востоку от г. Альметьевск. Основано не позднее 1746 г. переселенцами из с. Старое Каширово. До 1860-х гг. жители относились к категории башкир-вотчинников, тептярей и государственных крестьян. Основные занятия жителей в этот период — земледелие и скотоводство, были распространены санный промысел, торговля. По сведениям 1764 г., в селе функционировали 3 мельницы-мутовки, в 1795 г. — мечеть, в 1859 г. — 2 мечети и кузница, в 1896 г. — 3 мечети, 3 мектеба, 3 водяные мельницы (1889, 1896, 1897 гг.), 2 кузницы, 5 бакалейных лавок. В селе действовали 4 соборные мечети: первая построена в 1783 г. (в 1883 г. перестроена, в 1850 г. при ней открыт мектеб), вторая построена в 1795 г. (в 1856 и 1912 гг. перестраивалась, в 1880-х гг. при ней открыт мектеб), третья мечеть открыта в 1902 г. (в 1903 г. при ней открыт мектеб), четвёртая открыта около 1920 г. В этот период земельный надел сельской общины составлял 4184 дес.

До 1920 г. село входило в Урсалинскую волость Бугульминского уезда Самарской губернии. С 1920 г. в составе Бугульминского кантона ТАССР. С 10.8.1930 г. в Альметьевском районе. Ныне центр Новокашировского сельского поселения.

В селе работал колхоз им. Ворошилова. В 1953 г. в селе открыта средняя школа (в 1974 г. построено новое здание). В 1962 г. открыта школа-интернат для детей из малообеспеченных и многодетных семей, в 1977 г. преобразована во вспомогательную школу-интернат, в 1985 г. — во вспомогательную школу-интернат для детей-сирот и детей, оставшихся без попечения родителей, в 2000 г. — в санаторную школу-интернат. В селе действуют 2 детских сада (с 1938 и 1958 гг.), дом культуры (с 1962 г., с 2016 г. в здании многофункционально-го центра), библиотека, врачеб-



*Р.Ф.Абубакиров*



*Р.Х.Галеев*

ная амбулатория (с 1956 г.), 2 мечети. При доме культуры работают: вокальный ансамбль «Сомбель» (с 1985 г.), фольклорный ансамбль «Сунмэс йорэкльэр» (с 1990 г.), народный театр (с 1995 г., с 2007 г. — народный, основатель — Г.М.Нигматуллина), хореографические коллективы «Яшлек» (с 1995 г.) и «Бэлэкэчлэр» (с 2002 г.). Жители занимаются полеводством, молочным скотоводством.

Среди известных уроженцев села: Р.Ф.Абубакиров (р. 1959) — глава Альметьевского муниципального района (2001–2011 гг.), депутат Государственной Думы Федерального Собрания РФ 6-го созыва (2011 г.), заслуженный строитель РТ, почётный гражданин Альметьевского муниципального района; Э.И.Мукминова (1924–2009) — поэтесса, заслуженный работник культуры РТ, на здании школы в её честь установлена мемориальная доска.

Число жителей: в 1746 г. — 35, 1762 г. — 45 душ мужского пола; 1795 г. — 640, 1859 г. — 1707, 1889 г. — 3140, 1910 г. — 3732, 1920 г. — 3683, 1926 г. — 807, 1938 г. — 2860, 1949 г. — 2372, 1958 г. — 2412, 1970 г. — 2805, 1979 г. — 2461, 1989 г. — 1702, 2002 г. — 1632, 2010 г. — 1568, 2015 г. — 1710 чел. (татары).

**НОВОЕ НАДЫРОВО** (Яңа Нәдер), село на р. Урса-ла (правый приток р. Степной Зай), в 12 км к востоку от г. Альметьевск. Основано в 1740-е гг. В период правления казанских ханов Мухаммад-Амина и Сафа-Гирея представителям татарского дворянского рода Надыровых тарханскими грамотами были пожалованы земли (в т.ч. территория Н.Н.), в дальнейшем Надыровы проживали в селе. До 1860-х гг. жители относились к категориям государственных крестьян, тептярей, башкир-вотчинников. Основные занятия жителей в этот период — земледелие и скотоводство, были распространены валяльный и лапотный промыслы, извоз. По сведениям 1764 г., в селе функционировали 2 мельницы, в 1795 г. — мечеть (1754 г.) и медресе, в 1896 г. — волостное правление, мед-

ресе (1860 г.), 2 водяные мельницы, кузница, 4 бакалейные лавки, в 1910 г. — волостное правление, 3 мечети, 3 мектеба, 2 водяные мельницы. В начале 20 в. земельный надел сельской общины составлял 5605 дес.

До 1920 г. село входило в Урсалинскую волость Бугульминского уезда Самарской губернии. С 1920 г. в составе Бугульминского кантона ТАССР. С 10.8.1930 г. в Альметьевском районе. Ныне центр Новонадыровского сельского поселения.

В 1929 г. организован колхоз «Зай». В 1962 г. в его состав вошёл колхоз им. Ленина (дд. Ак-Чишма, Кама-Елга, с. Бишмунча). В 1918 г. в селе открыта начальная школа, в 1936 г. преобразована в восьмилетнюю, в 1965 г. — в среднюю. В селе действуют детский сад (с 1993 г.), дом культуры, библиотека, фельдшерско-акушерский пункт, мечеть «Рафкатъ» (с 1998 г.). Жители занимаются полеводством, мясо-молочным скотоводством.

Среди известных уроженцев села: С.С.Ахтямов (р. 1933) — заслуженный работник сельского хозяйства РСФСР, председатель колхоза «Ярыш» (в 1970–2003 гг.), депутат Верховного Совета ТАССР (в 1980–1985 гг.), кавалер орденов Ленина, Трудового Красного Знамени, «Знак Почёта» (дважды); З.М.Балакина (1905–1990) — хирург, заслуженный врач РСФСР и ТАССР, почётный гражданин г. Альметьевск; Р.Х.Галеев (р. 1946) — уролог, доктор медицинских наук, лауреат



1



2



3

*с. Новое Надырово. 1. Улица села; 2. Мечеть «Рафкатъ»; 3. Школа.*





Государственной премии РТ; И.Н.Надилов (1925–2009) — фольклорист, заслуженный работник культуры ТАССР, участник Великой Отечественной войны; Я.К.Нуретдинов (р. 1947) — геофизик, кандидат геолого-минералогических наук, лауреат Государственной премии РТ, заслуженный нефтяник Удмуртской Республики; Р.М.Рахманов (р. 1948) — заслуженный работник нефтяной и газовой промышленности РФ, заслуженный нефтяник РТ, лауреат Государственной премии РТ; Г.З.Сахапов (р. 1939) — кандидат технических наук, почётный нефтехимик СССР, кавалер орденов Трудового Красного Знамени и Октябрьской Революции, лауреат Государственной премии РТ; М.З.Шайдуллин (р. 1974) — административно-хозяйственный работник, глава Азнакаевского района (с 2012 г.).



Г.З.Сахапов

Число жителей: в 1746 г. — 46 душ мужского пола; 1763 г. — 165, 1795 г. — 331, 1816 г. — 583, 1850 г. — 905, 1859 г. — 1089, 1889 г. — 1996, 1897 г. — 1972, 1910 г. — 2473, 1920 г. — 2366, 1926 г. — 2235, 1938 г. — 2307, 1949 г. — 2014, 1958 г. — 1786, 1970 г. — 1686, 1979 г. — 1472, 1989 г. — 992, 2002 г. — 1127, 2010 г. — 761, 2015 г. — 1437 чел. (татары).

**НОВОЕ СУРКИНО** (Яна Суркино), село в верховье р. Кувак (правый приток р. Шешма), в 25 км к югу от г. Альметьевск. Основано в конце 18 в. переселенцами из дд. Старый Бусеряк и Старое Суркино. В дореволюционных источниках упоминается также под названиями Бусеряк, Верхние Чертанлы. До 1860-х гг. жители относились к категории государственных крестьян. Основные занятия жителей в этот период — земледелие и скотоводство, были распространены шерстобитный, валяльный промыслы, добыча камня. По сведениям 1840 г., в селе функционировали водяная мельница, в 1889 г. — молитвенный дом, в 1910 г. — церковно-приходская школа. В этот период земельный надел сельской общины составлял 1294 дес.

До 1920 г. село входило в Мордовско-Ивановскую волость Бугульминского уезда Самарской губернии. С 1920 г. в составе Бугульминского кантона ТАССР. С 10.8.1930 г. в Альметьевском, с 10.2.1935 г. в Ново-Письмянском, с 18.8.1955 г. в Лениногорском, с 1958 г. в Альметьевском районах. Ныне входит в состав Старосуркинского сельского поселения.

В 1930 г. организован колхоз «Пахарь» (первый председатель — П.И.Ильмухин). В 1953 г. объединён с колхозом «Вязовка» (с. Старое Суркино) под названием «Правда». В 1958 г. колхозы «Правда», «Канаш», «Трактор» объединились под названием «Трактор» (центр — д. Алешкино). В 1962 г. сс. Старое и Новое Суркино образовали колхоз «Рассвет», который был объединён с колхозом им. Калинина (с. Васильевка, д. Улаклы-Чишма). В 1988 г. колхоз им. Калинина и колхоз «Рассвет» вновь разъединились. В селе действует неполная средняя школа (с 1999 г.). Жители занимаются полеводством, молочным скотоводством.

Число жителей: в 1795 г. — 77 душ мужского пола; 1889 г. — 392, 1897 г. — 437, 1910 г. — 498, 1920 г. — 550, 1926 г. — 578, 1938 г. — 473, 1949 г. — 430, 1958 г. — 574, 1970 г. — 639, 1979 г. — 472, 1989 г. — 311, 2002 г. — 307, 2010 г. — 309, 2015 г. — 258 чел. (чуваши).

**НОВНИКОЛЬСК** (Яна Никольский), село на р. Лесной Зай, в 20 км к северу от г. Альметьевск. Основано в конце 18 в. В дореволюционных ис-



1



2



3



4

с. Новоникольск. 1. Общий вид села; 2. р. Лесной Зай в окрестностях села; 3. Средняя школа; 4. Праздник села «Пасмуровские гуляния».



точниках упоминается также под названиями Николаевка, Пасмурово. До 1860-х гг. жители относились к категории помещичьих крестьян (принадлежали помещику Пасмуровым). Основные занятия жителей в этот период — земледелие и скотоводство, были распространены лапотный и отхожий промыслы, пчеловодство, извоз, подённая работа в имении помещиков Пасмуровых. По сведениям 1882 г., в селе функционировали поташный и винокурный заводы. В 1901–1914 гг. в селе работал Ново-Никольский винокурный завод Стахеевых. В начале 20 в. в селе функционировали Никольская церковь (1831 г., на средства помещиков Пасмуровых), церковно-приходская школа (1831–1879 гг.), земская школа (1877 г., в 1889 г. обучалось 50 мальчиков и 22 девочки, в 1908 г. — 46 и 21 соответственно), хлебозапасный магазин, 3 водяные мельницы (1870, 1896, 1912 гг.), винокурный и поташный заводы, казённая винная и 6 бакалейных лавок; базар по воскресеньям, ярмарки 6 мая и 6 декабря. В этот период земельный надел сельской общины составлял 544,3 дес.

До 1920 г. село входило в Старо-Каширскую волость Мензелинского уезда Уфимской губернии. С 1920 г. в составе Мензелинского, с 1922 г. — Челнинского кантонов ТАССР. С 10.8.1930 г. в Акташском, с 26.3.1959 г. в Альметьевском районах. Ныне центр Новоникольского сельского поселения.

В 1931 г. в селе организован колхоз «На штурм», затем колхоз «Авангард». До 1930 г. в селе работала начальная школа, в 1931 г. преобразована в неполную среднюю, в 1959 г. — в восьмилетнюю (в 1974 г. построено новое здание), в 1986 г. — в среднюю, в 1995 г. — в среднюю школу — детский сад, в 1998 г. — в среднюю. В селе действуют детский сад (1985 г.), дом культуры (1977 г.), библиотека, церковь Святого Николая Чудотворца (с 2012 г.). При доме культуры работает фольклорный ансамбль «Берёзка» (с 1984 г., с 2015 г. — народный, основатель — Н.П.Гузь). Жители работают преимущественно в ООО «Сосновка» и КФХ, занимаются полеводством, молочным скотоводством.

В селе обустроены 3 родника. Сохранилась усадьба помещика И.К.Пасмурова (памятник архитектуры 19 в.). В окрестностях села выявлен

археологический памятник — новоникольская стоянка (эпоха поздней бронзы).

Среди известных уроженцев села: Д.Е.Костюнин (1928–2004) — нефтяник, лауреат Государственной премии СССР, кавалер орденов Ленина, «Знак Почёта».

Число жителей: в 1795 г. — 195, 1859 г. — 626, 1870 г. — 862, 1884 г. — 998, 1897 г. — 1199, 1905 г. — 1045, 1913 г. — 1168, 1920 г. — 1284 (включая дд. Демьянова, Сосновка, хутор полковника Маслова), 1926 г. — 927, 1938 г. — 947, 1949 г. — 544, 1958 г. — 435, 1970 г. — 280, 1979 г. — 259, 1989 г. — 351, 2002 г. — 463, 2010 г. — 499, 2015 г. — 539 чел. (русские — 68%, татары — 26%).

**НОВОТРОИЦКОЕ** (Яңа Троицкий), село на р. Шешма, в 85 км к северо-западу от г. Альметьевск. Основано не позднее 1740-х гг. В дореволюционных источниках упоминается также под названием Новиковка. До 1860-х гг. жители относились к категории помещичьих крестьян (принадлежали помещику Блудовым). Основные занятия жителей в этот период — земледелие и скотоводство, были распространены печной, портняжный промыслы. В 1774 г. село разграблено отрядами Е.И.Пугачёва. В начале 20 в. здесь функционировали Троицкая церковь (1791 г., на средства А.С.Блудовой, в 1888 и 1914–1915 гг. перестроена, памятник архитектуры, ныне действует), кузница, красильное заведение, водяная и паровая мельницы, спиртовой завод (1907 г.), 3 мелочные лавки; базар по субботам. В 1861 г. открыта



1



2



3

с. Новотроицкое. 1. Троицкая церковь; 2. Дом культуры; 3. Общий вид села.





церковно-приходская школа, в 1866 г. преобразована в земскую (в 1900 г. обучался 51 мальчик и 20 девочек). В этот период земельный надел сельской общины составлял 350 дес.

До 1920 г. село входило в Ново-Шешминскую волость Чистопольского уезда Казанской губернии. С 1920 г. в составе Чистопольского кантона ТАССР. С 10.8.1930 г. в Новошешминском, с 19.2.1944 г. в Ямашинском, с 7.12.1956 г. в Новошешминском, с 1.2.1963 г. в Альметьевском районах. Ныне центр Новотроицкого сельского поселения.

В 1920 г. организован совхоз «Аверьяновский», в 1928 г. переименован в «Первомайский». В 1932 г. в селе открыта семилетняя школа, в 1969 г. преобразована в среднюю (построено новое здание), при школе функционирует краеведческий музей. До 2011 г. работал Первомайский спиртзавод. В селе действуют детский сад (с 1984 г.), дом культуры, библиотека, фельдшерско-акушерский пункт, Троицкая церковь. Жители занимаются полеводством, молочным скотоводством. В 2015 г. в селе открыт парк Победы, установлен памятник погибшим в годы Великой Отечественной войны.

В окрестностях села выявлены археологические памятники: новотроицкое селище I, II (именьковская культура, болгарский период), новотроицкие курганы (1-е тыс. н.э.).

Число жителей: в 1782 г. — 206 душ мужского пола; 1859 г. — 1073, 1897 г. — 1472, 1908 г. — 1445, 1920 г. — 1402, 1926 г. — 1066, 1938 г. — 1213, 1949 г. — 1137, 1958 г. — 1293, 1970 г. — 1058, 1979 г. — 1047, 1989 г. — 897, 2002 г. — 1137, 2010 г. — 1048, 2015 г. — 1150 чел. (русские).



1



2



3

с. Новотроицкое. 1. Родник; 2. Мемориал участникам Великой Отечественной войны в парке Победы; 3. Памятник участникам Великой Отечественной войны.

**НОЛИНКА**, деревня в 1 км от р. Степной Зай, в 20 км к северо-западу от г. Альметьевск. Основана в начале 19 в. (по другим сведениям, в 1700 г.) русскими, предположительно, на месте старого татарского селения Налим. В дореволюционных источниках упоминается также под названиями Нолинский Завод, Солововский Завод. До 1860-х гг. жители относились к категории помещичьих крестьян. В 19 в. в деревне работали кирпичный и сахарный заводы. В начале 20 в. функционировала водяная мельница. В этот период земельный надел сельской общины составлял 406 дес.

До 1920 г. деревня входила в Урсалинскую волость Бугульминского уезда Самарской губернии. С 1920 г. в Альметьевской волости Бугульминского, с 1924 г. в Акташской волости Челнинского кантонов ТАССР. С 10.8.1930 г. в Акташском, с 26.3.1959 г. в Альметьевском районах. Ныне входит в состав Ямашского сельского поселения.

В 1931 г. в деревне организован колхоз им. Чапаева (первый председатель — Н.В.Горохов). В 1952 г. объединён с колхозом «Смычка» (д. Берёзовка) и им. Чапаева (с. Ямаш). В 1957 г. на базе колхоза им. Чапаева образовался совхоз «Акташский». Жители занимаются полеводством, молочным скотоводством.

Число жителей: в 1859 г. — 76, 1889 г. — 130, 1897 г. — 125, 1910 г. — 232, 1926 г. — 239, 1938 г. — 279, 1949 г. — 319, 1958 г. — 225, 1970 г. — 243, 1979 г. — 165, 1989 г. — 76, 2002 г. — 87, 2010 г. — 175, 2015 г. — 125 чел. (русские).

**ПЕТРОВОККА**, посёлок на р. Степной Зай, в 22 км к северо-западу от г. Альметьевск. Основан в 1928 г. переселенцами из с. Ямаш. Со времени основания посёлок входил в Акташский район. С 26.3.1959 г. в Альметьевском районе. Ныне входит в состав Ямашского сельского поселения.

В 1928 г. в посёлке организован колхоз «Петровский». В 1952 г. вошёл в состав колхоза им. Чапаева (д. Нолинка). В 1976 г. выделился в составе совхоза «Чишминский», с 1996 г. АО «Чишминский», позже АО «Урожай».

В окрестностях посёлка выявлены археологические памятники: петровкинские стоянки I, II (срубная культура), петровкинское селище (Шихан) (поздняя бронза, именьевская культура).

Число жителей: в 1938 г. — 151, 1949 г. — 124, 1958 г. — 70, 1970 г. — 62, 1979 г. — 14, 1989 г. — 2, 2002 г. — 18, 2010 г. — 69, 2015 г. — 53 чел. (русские).

**ПОЛЯНКА**, деревня на р. Багряжка (правый приток р. Шешма), в 53 км к западу от г. Альметьевск. Основана в начале 19 в. В дореволюционных источниках упоминается также под названиями Багряшевская Полянка, Багряшевская Слобода. До 1860-х гг. жители относились к





категории государственных крестьян (бывшие отставные солдаты). Основные занятия жителей в этот период — земледелие и скотоводство, был распространён мукомольный промысел. В 1840-х гг. часть жителей деревни была переведена на Оренбургскую пограничную линию. В начале 20 в. функционировали церковь, школа грамоты (в 1906 г. обучалось 27 мальчиков и 23 девочки), 2 водяные мельницы. В этот период земельный надел сельской общины составлял 1124 дес.

До 1920 г. деревня входила в Шешминскую волость Бугульминского уезда Самарской губернии. С 1920 г. в составе Бугульминского, с 1924 г. — Челнинского кантонов ТАССР. С 10.8.1930 г. в Акташском, с 19.2.1944 г. в Ямашинском, с 7.12.1956 г. в Акташском, с 26.3.1959 г. в Первомайском, с 1.2.1963 г. в Альметьевском районах. Ныне входит в состав Клементейкинского сельского поселения.

В 1929 г. в деревне организован колхоз «Полянка».

В окрестностях деревни выявлены археологические памятники: полянкинское селище I, II, III (именьковская культура).

Число жителей: в 1834 г. — 390, 1859 г. — 205, 1889 г. — 485, 1897 г. — 542, 1910 г. — 694, 1920 г. — 813, 1926 г. — 561, 1938 г. — 454, 1949 г. — 386, 1958 г. — 321, 1970 г. — 158, 1979 г. — 33, 1989 г. — 4, 2002 г. — 14, 2010 г. — 13, 2015 г. — 8 чел. (русские).

**ПОТАШНАЯ ПОЛЯНА** (Поташ Аланы), посёлок в 7 км к северу от г. Альметьевск. Основан в 1930-х гг., в качестве населённого пункта зарегистрирован 23.7.1963 г. Со времени основания в Альметьевском районе. Ныне входит в состав Новоникольского сельского поселения.

До 1944 г. посёлок в составе колхоза «Победа». В 1944 г. выделился в самостоятельный колхоз «Поташный». В посёлке работает лесничество.

Число жителей: в 1938 г. — 38, 1949 г. — 67, 1958 г. — 70, 1970 г. — 35, 1979 г. — 38, 1989 г. — 18, 2002 г. — 25, 2010 г. — 28, 2015 г. — 31 чел. (татары).

**РОЖДЁСТВЕНКА**, деревня на р. Кичуй, в 30 км к западу от г. Альметьевск. Основана не позднее 1782 г. В дореволюционных источниках упоминается также под названием Староверовка. До 1860-х гг. жители относились к категории государственных крестьян. Основные занятия жителей в этот период — земледелие и скотоводство, был распространён колёсный промысел. По сведениям 1870 г., в деревне действовали 2 старообрядческие молельни, водяная мельница, в 1905 г. — смешанная церковно-при-

ходская школа, хлебозапасный магазин. В этот период земельный надел сельской общины составлял 493,3 дес. Деревня относилась к приходу с. Дербедень.

До 1920 г. деревня входила в Акташевскую волость Мензелинского уезда Уфимской губернии. С 1920 г. в составе Мензелинского, с 1921 г. — Челнинского кантонов ТАССР. С 10.8.1930 г. в Акташском, с 26.3.1959 г. в Альметьевском районах. Ныне входит в состав Аппаковского сельского поселения.

В 1930 г. организован колхоз «Красная горка». В 1950 г. вошёл в состав колхоза им. Сталина.

Число жителей: в 1782 г. — 14 душ мужского пола; 1795 г. — 44, 1841 г. — 85, 1859 г. — 105, 1870 г. — 141, 1884 г. — 152, 1905 г. — 238, 1912 г. — 237, 1920 г. — 233, 1926 г. — 226, 1938 г. — 230, 1949 г. — 132, 1958 г. — 128, 1970 г. — 44, 1979 г. — 24, 1989 г. — 8, 2002 г. — 6, 2010 г. — 6, 2015 г. — 12 чел. (русские).

**РОКАШЕВО**, село на автомобильной дороге Казань — Оренбург, в 70 км к северо-западу от г. Альметьевск. Основано в 1-й половине 18 в. В дореволюционных источниках упоминается также под названием Романовка. До 1860-х гг. жители относились к категории помещичьих крестьян. Основные занятия жителей в этот период — земледелие и скотоводство, были распространены кирпичный, тележный, санный, колёсный промыслы. В начале 20 в. функционировали Покровская церковь



с. Рокашево. 1. Общий вид села; 2. Покровская церковь; 3. Административное здание нефтедобывающего предприятия ЗАО «Кара Алтын».



(1881 г., архитектор М.М.Осипов, памятник архитектуры в стиле эклектики, ныне действует), 2 бакалейные лавки. В 1880 г. открыта церковно-приходская школа, в 1882 г. преобразована в земскую. В этот период земельный надел сельской общины составлял 1168 дес.

До 1920 г. село входило в Ерыклинскую волость Чистопольского уезда Казанской губернии. С 1920 г. в составе Чистопольского кантона ТАССР. С 10.8.1930 г. в Новошешминском, с 19.2.1944 г. в Ямашинском, с 7.12.1956 г. в Новошешминском, с 1.2.1963 г. в Альметьевском районах. Ныне входит в состав Ямашинского сельского поселения.

В 1931 г. организован колхоз «Победитель». В 1960 г. объединён с колхозом «Красная Нива» (с. Ямаши) под названием «Победитель», в 1991 г. преобразован в совхоз. Жители занимаются полеводством, свиноводством.

В окрестностях села выявлен археологический памятник — рокашевский вал (17 в.).

Число жителей: в 1782 г. — 34 души мужского пола; 1859 г. — 261, 1870 г. — 308, 1897 г. — 487, 1908 г. — 499, 1920 г. — 554, 1926 г. — 528, 1938 г. — 385, 1949 г. — 316, 1958 г. — 306, 1970 г. — 197, 1979 г. — 60, 1989 г. — 25, 2002 г. — 46, 2010 г. — 34, 2015 г. — 32 чел. (русские).

**РУССКИЙ АКТАШ** (Рус Акташы), село на р. Степной Зай, в 25 км к северо-западу от г. Альметьевск. Основано не позднее 1722 г. как селение служилых татар. В дореволюционных источниках упоминается также под

названием Богородское. В 1740-х гг. местное население было обращено в православие, переселены русские крестьяне из разных регионов Среднего Поволжья и новокрещёные из мордвы, чувашей, татар. В 1769 г. в село заезжал руководитель академической экспедиции Н.Рычков, о селе он оставил следующее упоминание: «...заселенное крещёными мордвами и стоящее на берегу реки Зая. Недалеко от оного по другую сторону выше означенной реки есть медный рудник, принадлежащий сибирскому купцу Ларионову». Жители принимали активное участие в Крестьянской войне 1773–1775 гг. под предводительством Е.Пугачёва. В 1830 г. в селе построена Казанско-Богородицкая церковь (памятник архитектуры в классицистическом стиле; в 1992 г. открыта вновь). В 18 — 1-й половине 19 в. жители относились к категории государственных крестьян (часть была приписана к Ижевскому железодельному заводу). Основные занятия жителей в этот период — земледелие и скотоводство, были распространены пчеловодство, извоз, торговля, плотничный, чеботарный, бондарный, кузнечный, шерстобитный, лесопильный промыслы. По сведениям 1841 г., в селе функционировали церковь, кузница, 4 водяные мельницы, в 1870 г. — волостное правление, церковь, мужская (не позже 1870 г.) и женская (1861 г.) земские школы, 4 водяные мельницы, кожевенный и маслобойный заводы, 9 лавок, в 1900 г. — волостное правление, церковь, мужское и женское земские училища (1876 г.), фельдшерский пункт (1880-е гг.), земская аптека



с. Русский Акташ. 1. Памятник павшим в годы Великой Отечественной войны; 2. Средняя школа; 3. Казанско-Богородицкая церковь; 4. р. Степной Зай в окрестностях села; 5. Народный фольклорный ансамбль «Рябинушка»; 6. Вокально-инструментальный ансамбль «Старая гвардия».



(1905 г.), 3 хлебозапасных магазина, 3 кузницы, 4 маслобойных завода, 4 водяные мельницы, 10 мануфактурных и бакалейных лавок, базар по пятницам, ярмарки 8 июля и 22 октября. В 1908 г. открыто третье смешанное земское училище (в 1911 г. обучалось 26 мальчиков и 3 девочки), в 1911 г. — амбулатория, в 1912 г. — двухклассное училище Министерства народного просвещения, в 1914 г. — земская больница (здание сохранилось, памятник архитектуры) и книжный магазин. В этот период земельный надел сельской общины составлял 7687,1 дес.

До 1920 г. село являлось центром Акташевской волости Мензелинского уезда Уфимской губернии. С 1920 г. в составе Мензелинского, с 1921 г. — Челнинского кантонов ТАССР. С 10.8.1930 г. центр Акташского района, с 28.9.1957 г. посёлок городского типа, с 26.3.1959 г. в Альметьевском районе. 25.10.2004 г. преобразован в село. Ныне центр Русско-Акташского сельского поселения.

В 1918 г. в селе открыта начальная школа, в 1938 г. преобразована в среднюю (в 1972 г. построено новое здание). В 1940 — конце 1970-х гг. работала вторая неполная средняя школа. В 1959 г. открыта школа-интернат, в 1969 г. преобразована в Русско-Акташскую вспомогательную школу-интернат для детей с недостатками умственного и физического развития, в 2009 г. — в специальную (коррекционную) общеобразовательную школу, в 2015 г. переименована в школу-интернат для детей с ограниченными возможностями здоровья. Село являлось одним из центров «вилочного» мятежа 1920 г. В 1957–1992 гг. село в составе совхоза «Акташский». В селе действуют средняя школа (функционирует краеведческий музей), 2 детских сада (с 1957, 1989 гг.), дом культуры, 2 библиотеки, участковая больница. При доме культуры работают: фольклорный ансамбль «Рябинушка» (с 1975 г., с 2010 г. — народный, основатель — А.Н.Мухортова), вокально-инструментальный ансамбль «Старая гвардия» (с 1981 г., с 2010 г. — народный, основатель — Е.Н.Ермишов). Жители занимаются полеводством, свиноводством. На территории села располагаются памятники: становлению советской власти, павшим в Великой Отечественной войне с вечным огнём (в 2014 г. композиция была дополнена танком на постаменте, в 2015 г. — артиллерийской пушкой).

Число жителей: в 1782 г. — 459 душ мужского пола; 1795 г. — 964, 1841 г. — 1602, 1870 г. — 1828, 1884 г. — 3114, 1897 г. — 3350, 1912 г. — 3974, 1920 г. — 3711, 1926 г. — 3316, 1938 г. — 3262, 1949 г. — 2826, 1958 г. — 1192, 1970 г. — 1302, 1979 г. — 1125, 1989 г. — 3300, 2002 г. — 4187, 2010 г. — 4235, 2015 г. — 4254 чел. (русские — 77%, татары — 16%).

**РУССКОЕ СИРЕНЬКИНО** (Рус Сэрэне), деревня на р. Багряжка (правый приток р. Шешма), в 45 км к западу от г. Альметьевск. Основана, предположительно,

в 1744 г. До 1920-х гг. носила название Большой Сосновый Багряш. До 1920-х гг. в официальных источниках часто учитывалась вместе с д. Чувашское Сиренькино. До 1860-х гг. жители относились к категории государственных крестьян. Основные занятия жителей в этот период — земледелие и скотоводство, было распространено пчеловодство. По сведениям 1854 г., в деревне функционировали 2 часовни, в начале 20 в. — Михайло-Архангельская церковь (1888 г.), хлебозапасный магазин, церковно-приходская школа (1891 г., в 1908 г. обучалось 23 мальчика и 6 девочек), 2 водяные мельницы. До 1887 г. деревня относилась к приходу д. Багряж-Никольское. В этот период земельный надел сельской общины составлял 430,3 дес.

До 1920 г. деревня входила в Ерсубайкинскую волость Мензелинского уезда Уфимской губернии. С 1920 г. в составе Мензелинского, с 1921 г. — Челнинского кантонов ТАССР. С 10.8.1930 г. в Акташском, с 19.2.1944 г. в Ямашинском, с 7.12.1956 г. в Акташском, с 26.3.1959 г. в Альметьевском районах. Ныне входит в состав Сиренькинского сельского поселения.

В 1931 г. организован колхоз им. Ворошилова. Жители занимаются полеводством, молочным скотоводством.

Число жителей: в 1782 г. — 83, 1795 г. — 97, 1816 г. — 126, 1834 г. — 174, 1859 г. — 204, 1870 г. — 230, 1884 г. — 318, 1897 г. — 409, 1905 г. — 450, 1912 г. — 544, 1920 г. — 556, 1926 г. — 347, 1938 г. — 362, 1949 г. — 293, 1958 г. — 133, 1970 г. — 51, 1979 г. — 87, 1989 г. — 83, 2002 г. — 112, 2010 г. — 105, 2015 г. — 115 чел. (русские, чувашки).

**САБАНЧЁ** (Сабанчы), деревня на правом притоке р. Кичуй, в 17 км к западу от г. Альметьевск. Основана в 1924 г. выходцами из с. Новое Каширово как сельскохозяйственное товарищество. До 1929 г. называлась д. Социализм. Со времени основания входила в Альметьевскую волость Бугульминского кантона ТАССР. С 10.8.1930 г. в Альметьевском районе. Ныне входит в состав Калейкинского сельского поселения.

В 1929 г. в деревне организован колхоз «Сабанчы», в 1954 г. вошёл в состав колхоза им. Будённого (с. Калейкино), который в 1958 г. переименован в колхоз «Знамя».



д. Русское Сиренькино. Общий вид деревни.





С 1973 г. совхоз, в 1975 г. переименован в совхоз «Кичуйский», с 1985 г. совхоз им. Н.Е.Токарликова. Жители занимаются полеводством, молочным скотоводством.

Число жителей: в 1926 г. — 109, 1938 г. — 160, 1949 г. — 102, 1958 г. — 89, 1970 г. — 55, 1979 г. — 32, 1989 г. — 8, 2002 г. — 4, 2010 г. — 55, 2015 г. — 70 чел. (татары).

**САЛКЫН ЧИШМА́** (Салкын Чишмэ), деревня в верховье р. Урсала (правый приток р. Степной Зай), в 40 км к северо-востоку от г. Альметьевск. Основана в 1929 г., по другим сведениям, в 1922–1923 гг., переселенцами из с. Урсалабаш. Первоначальное название — д. Кузмэк. Со времени основания деревня входила в Алькеевскую волость Бугульминского кантона ТАССР. С 10.8.1930 г. в Альметьевском районе. Ныне входит в состав Сулеевского сельского поселения.

В 1931 г. в деревне организован колхоз «Салкын чишма». В 1950 г. вошёл в состав колхоза им. Фрунзе.

Число жителей: в 1938 г. — 256, 1949 г. — 226, 1958 г. — 296, 1970 г. — 157, 1979 г. — 99, 1989 г. — 22, 2002 г. — 33, 2010 г. — 47, 2015 г. — 21 чел. (татары).

**САМАРКА́НД** (Сэмэрканд), посёлок в верховье р. Вятка (правый приток р. Шешма), в 35 км к юго-западу от г. Альметьевск. Основан в 1925 г. переселенцами из с. Кичучатово. Со времени основания входил в Альметьевскую волость Бугульминского кантона ТАССР. С 10.8.1930 г. в Альметьевском районе. Ныне входит в состав Маметьевского сельского поселения.



с. Старое Суркино. 1. Общий вид села; 2. Дом культуры; 3. Экспозиция краеведческого музея; 4. Родник «Уцук» на окраине села.

В 1931 г. организован колхоз «Социализм». В 1950 г. вошёл в состав колхоза «Победа».

Число жителей: в 1926 г. — 92, 1938 г. — 121, 1949 г. — 121, 1958 г. — 64, 1970 г. — 39, 1979 г. — 36, 1989 г. — 7 (татары), 2002 г. — постоянное население отсутствует, 2010 г. — 1 чел., 2015 г. — постоянное население отсутствует.

**СОСНОВКА**, посёлок на р. Лесной Зай, в 22 км к северу от г. Альметьевск. Основан в 1926 г. переселенцами из с. Новоникольск. Со времени основания входил в Акташскую волость Челнинского кантона ТАССР. С 10.8.1930 г. в Акташском, с 26.3.1959 г. в Альметьевском районах. Ныне входит в состав Новоникольского сельского поселения.

Жители занимаются полеводством, молочным скотоводством.

Число жителей: в 1926 г. — 267, 1949 г. — 222, 1958 г. — 185, 1970 г. — 203, 1979 г. — 158, 1989 г. — 98, 2010 г. — 121, 2015 г. — 105 чел. (русские).

**СТА́РАЯ МИХА́ЙЛОВКА** (Иске Михайловка), село на р. Холодная (левый приток р. Мензеля), в 45 км к северо-востоку от г. Альметьевск. Основано около 1794 г. майором И.К.Пасмуровым. Первыми поселенцами были крепостные крестьяне, вывезенные из д. Поварово Московской губернии, в 1800 г. сюда переселили крестьян из д. Половчиново Костромской губернии. Жители относились к категории помещичьих крестьян (принадлежали Пасмуровым, Стахеевым). Основные занятия жителей в этот период — земледелие и скотоводство, были распространены пчеловодство, лапотный и бондарный промыслы, извоз. В начале 20 в. в селе функционировали часовня, земская школа (1875 г., в 1887 г. обучалось 26 мальчиков и 6 девочек, в 1908 г. — 28 и 14 соответственно), водяная мельница (1870 г.), хлебозапасный магазин, бакалейная лавка. В этот период земельный надел сельской общины составлял 220 дес. Первоначально село относилось к приходу с. Новоникольск, с 1892 г. — с. Новая Михайловка.



До 1920 г. село входило в Старо-Кашировскую волость Мензелинского уезда Уфимской губернии. С 1920 г. в составе Мензелинского, с 1921 г. — Челнинского кантонов ТАССР. С 10.8.1930 г. в Альметьевском районе. Ныне центр Старомихайловского сельского поселения.

В 1931 г. организован колхоз «Свободный труд». В селе действуют дом культуры, библиотека. Жители занимаются полеводством, свиноводством, овцеводством.

Число жителей: в 1800 г. — 54, 1816 г. — 166, 1834 г. — 240, 1858 г. — 276, 1870 г. — 317, 1884 г. — 409, 1897 г. — 376, 1912 г. — 445, 1920 г. — 510, 1926 г. — 540, 1938 г. — 321, 1949 г. — 530, 1958 г. — 324, 1970 г. — 223, 1979 г. — 155, 1989 г. — 166, 2002 г. — 205, 2010 г. — 232, 2015 г. — 275 чел. (татары — 65%, русские — 32%).

**СТАРОЕ СЎРКИНО** (Иске Суркино), село в бассейне р. Кувак (правый приток р. Шешма), в 28 км к юго-западу от г. Альметьевск. Основано во 2-й половине 18 в. В дореволюционных источниках упоминается также под названием Суркино Батрак. Местное название — Патраклы. До 1860-х гг. жители относились к категории государственных крестьян. Основные занятия жителей в этот период — земледелие и скотоводство, были распространены пчеловодство, шерстобитный и валяльно-войлочный промыслы. По сведениям 1896 г., в селе располагалось волостное правление, функционировали школа грамоты (1896 г., в 1910 г. преобразована в церковно-приходскую), 3 водяные мельницы (1896, 1897 гг.), 2 лавки, в начале 20 в. — волостное правление, кредитное товарищество, церковно-приходская школа, 3 водяные мельницы. В этот период земельный надел сельской общины составлял 2085 дес.

До 1920 г. село являлось центром Мордовско-Ивановской волости Бугульминского уезда Самарской губернии. С 1920 г. в составе Чершилинской волости Бугульминского кантона ТАССР. С 10.8.1930 г. в Альметьевском, с 10.2.1935 г. в Ново-Письмянском, с 26.3.1959 г. в Альметьевском районах. Ныне центр Старосуркинского сельского поселения.

В 1930 г. в селе организован колхоз «Вязовка» (первый председатель — М.П.Илюхин), в 1953 г. объединён с колхозом «Пахарь» (с. Нового Суркино) под названием «Правда». В 1958 г. колхозы «Правда», «Канаш», «Трактор» объединились в колхоз «Трактор» (центр — д. Алешкино). В 1962 г. в сс. Старое и Новое Суркино образован колхоз «Рассвет», который был объединён с колхозом им. Калинина (с. Васильевка, д. Улаклы-Чишма). В 1988 г. колхоз им. Калинина и колхоз «Рассвет» вновь разъединились. Жители занимаются молочным скотоводством. В 1928 г. открыта начальная школа (построено новое здание), в 1939 г. преобразована в среднюю, в 1941 г. — в семилетнюю, в 1959 г. — в среднюю (в 1996 г. построено новое здание). В селе действуют

детский сад (с 1996 г.), дом культуры, библиотека. При доме культуры работает фольклорный ансамбль «Сеспел» (с 1975 г., с 1991 г. — народный, основатель — З.В.Алексеева).

На территории села находится обустроенный родник «Учук».

Число жителей: в 1795 г. — 79, 1834 г. — 382, 1859 г. — 494, 1883 г. — 618, 1889 г. — 780, 1897 г. — 949, 1910 г. — 1058, 1916 г. — 1039, 1920 г. — 918, 1926 г. — 984, 1938 г. — 1012, 1949 г. — 1005, 1958 г. — 1150, 1970 г. — 1135, 1979 г. — 856, 1989 г. — 617, 2002 г. — 799, 2010 г. — 831, 2015 г. — 792 чел. (чуваша).

**СУЛЕЕВО** (Сөлэй), село на р. Урсала (правый приток р. Степной Зай), в 35 км к северо-востоку от г. Альметьевск. Известно с 1746 г. До 1860-х гг. жители относились к категориям башкир-вотчинников, тептярей и государственных крестьян. Основные занятия жителей в этот период — земледелие и скотоводство, было распространено изготовление шорно-седельных изделий (шлей). В 1885 г. в селе прошли крупные крестьянские волнения, известные как Сулеевское восстание. По сведениям 1840 г., в селе функционировали мечеть и медресе (1829 г.), в 1896 г. — мечеть, 2 мектеба, 2 водяные мельницы, в 1910 г. — земская станция, 2 мечети (первая сгорела в 1934 г., здание второй передано сельскому клубу), 2 мектеба, 2 водяные мельницы, 3 мелочные лавки, базар



с. Сулеево. 1. Общий вид села; 2. Мечеть; 3. Дом культуры.



(с 1898 г.). В этот период земельный надел сельской общины составлял 2144 дес.

До 1920 г. село входило в Мясягутовскую волость Бугульминского уезда Самарской губернии. С 1920 г. в составе Бугульминского кантона ТАССР. С 10.8.1930 г. в Альметьевском районе. Ныне центр Сулеевского сельского поселения.

В 1930 г. в селе организован колхоз «Тан» (первый председатель — А.Муртазин). В 1950 г. в его состав вошёл колхоз «1 мая». В 1958 г. вошёл в состав колхоза «Фрунзе» (с. Урсалабаш). Жители работают преимущественно в ООО «Ново-Михайловка», занимаются полеводством, молочным скотоводством. В селе действуют средняя школа им. Р.Г.Галеева (с 1977 г., в школе функционирует музей), детский сад (с 1989 г., с 2013 г. в здании школы), дом культуры, библиотека, фельдшерско-акушерский пункт (с 2014 г.), мечеть. В селе установлен памятник М.В.Фрунзе.

Среди известных уроженцев села: А.Т.Панарин (р. 1951) — геолог-нефтяник, кандидат геолого-минералогических наук, лауреат Государственной премии РТ, заслуженный геолог РТ; Т.Б.Фасхийев (р. 1938) — нефтяник, лауреат Государственной премии СССР, заслуженный нефтяник РТ (1993), кавалер орденов Ленина и Трудового Красного Знамени.

Число жителей: в 1746 г. — 5, 1762 г. — 18 душ мужского пола; 1795 г. — 236 чел.; 1816 г. — 152 души мужского пола; 1859 г. — 799, 1889 г. — 1235, 1897 г. — 1251, 1910 г. — 1566, 1916 г. — 1551, 1920 г. — 2225, 1926 г. — 1461, 1938 г. — 1240, 1949 г. — 1078, 1958 г. — 1676, 1970 г. — 1120, 1979 г. — 940, 1989 г. — 678, 2002 г. — 788, 2010 г. — 759, 2015 г. — 743 чел. (татары).

**ТАЙСУГА́НОВО** (Тайсуган), село на р. Степной Зай, в 14 км к юго-востоку от г. Альметьевск. Основано в начале 18 в. (предположительно, в 1743 г.). В 18 – 1-й половине 19 в. жители относились к категориям башкир-вотчинников, тептярей и государственных крестьян. Основные занятия жителей в этот период —

земледелие и скотоводство, были распространены пчеловодство, ремёсла, торговля. В начале 18 в. в селе открыто медресе. В начале 20 в. в селе функционировали 2 мечети (первая построена в 1735 г., в 1878 г. перестроена, в 1931 г. закрыта, здание передано сельскому клубу; вторая закрыта в 1939 г.), медресе, мектеб (при второй мечети, 1887 г.), женская школа (1883 г.), 2 водяные мельницы, бакалейная лавка. Тайсугановское медресе являлось одним из известных мусульманских учебных заведений 18 – начала 20 в., в нём обучались Батырша и другие видные религиозные деятели. В 18 в. руководителем и мударрисом медресе являлся известный религиозный деятель, поэт Габдрахман Тайсугани (1691 — после 1763, д. Тайсуганово). В начале 20 в. земельный надел сельской общины составлял 2815 дес.

До 1920 г. в составе Микулинской волости Бугульминского уезда Самарской губернии. С 1920 г. в Абдрахмановской волости Бугульминского кантона ТАССР. С 10.8.1930 г. в Альметьевском районе. Ныне центр Тайсугановского сельского поселения.

В 1929 г. в селе организован колхоз «Ярыш». В 1948 г. «Ярыш» разделился на два хозяйства — «Алга» и «Узяк», через два года они вновь объединились в колхоз «Ярыш». В 1958 г. «Ярыш» объединился с колхозом «Ирек» (с. Абдрахманово) под названием «Ярыш». Жители занимаются полеводством, молочным скотоводством. В 1918 г. открыта начальная шко-



с. Сулеево. 1. Мемориал в память об участниках Великой Отечественной войны; 2. Памятник М.В.Фрунзе.

с. Тайсуганово. 1. Общий вид села; 2. Административное здание.





ла, в 1936 г. преобразована в семилетнюю (в 1961 г. построено новое здание), в 1989 г. — в неполную среднюю, в 1999 г. — в среднюю, в 2011 г. — в неполную среднюю. В селе действуют детский сад (с 1985 г.), дом культуры, библиотека, мечеть (с 1993 г.).

Среди известных уроженцев села: Габдулкарим Исагилович Рамиев (Рамеев) (1774–1851) — родоначальник династии оренбургских золотопромышленников, предпринимателей, общественных деятелей Рамиевых, занимался торговой деятельностью; Г.С.Салахутдинов (1920–1975) — гвардии старшина, полный кавалер ордена Славы.

В окрестностях села выявлены археологические памятники: тайсугановская стоянка (срубная культура), тайсугановская стоянка I, II (срубная культура, 1-е тыс. н.э.).

Число жителей: в 1746 г. — 46, 1762 г. — 67 душ мужского пола; 1795 г. — 394, 1816 г. — 539, 1859 г. — 1163, 1889 г. — 1450, 1897 г. — 1775, 1910 г. — 2008, 1920 г. — 2282, 1926 г. — 2258, 1938 г. — 1909, 1949 г. — 1514, 1958 г. — 1558, 1970 г. — 1506, 1979 г. — 1249, 1989 г. — 1014, 2002 г. — 1170, 2010 г. — 1229, 2015 г. — 1175 чел. (татары).



*Г.С.Салахутдинов*

**ТІХОНОВКА**, село на р. Степной Зай, в 4 км к юго-востоку от г. Альметьевск. Основано в 1780–1790-е гг. Первоначальное название — Тихая Ерыкла, современное наименование закрепилось в 1830–1840-е гг. До 1860-х гг. жители относились к категории государственных крестьян. Основные занятия жителей в этот период — земледелие и скотоводство. В начале 20 в. действовали Михаило-Архангельская церковь (1869 г.), церковно-приходская школа (1893 г., в 1904 г. обучалось 29 мальчиков), водяная мельница. В этот период земельный надел сельской общины составлял 1191 дес.

До 1920 г. село входило в Урсалинскую волость Бугульминского уезда Самарской губернии. С 1920 г. в составе Бугульминского кантона ТАССР. С 10.8.1930 г. в Альметьевском районе, с 24.3.1966 г. в составе пгт Нижняя Мактама, со 2.10.1996 г. вновь самостоятельный населённый пункт. Ныне входит в состав пгт Нижняя Мактама.

В 1918 г. в селе открыта начальная школа, в 1964 г. преобразована в восьмилетнюю, в 1987 г. — в начальную, в 1991 г. — в неполную среднюю (в 1999 г. построено новое здание). В школе работает краеведческий музей, в котором в 2003 г. открыта экспозиция, посвящённая Герою Советского Союза М.П.Девятаеву. В 1929 г. организован колхоз «Красный пахарь», в 1950-х гг. объединён с колхозом «Эльком» (пос. Нижняя Мактама) под названием «Колхоз им. Маленкова». В 1955 г. вошёл в состав колхоза им. Сталина (центр — с. Верхняя Мактама). В 1961 г. переименован в колхоз «Маяк», в 1962 г. — в «Урняк», в 1965 г. реорганизован в совхоз «Нефтяник». В 1987 г. совхоз «Нефтяник» передан в ведение НГДУ «АН» и в 1997 г. реорганизован в сельскохозяйственное



1



2



3



4

*с.Тайсуганово. 1. Дом культуры; 2. Школа; 3. Мечеть; 4. Мемориал павшим в Великой Отечественной войне.*



*с. Тихоновка. Церковь Архистратига Михаила.*



ООО «Нефтяник». В селе действуют библиотека, церковь Архистратига Михаила (с 2001 г.), фельдшерско-акушерский пункт (с 2015 г.).

Число жителей: в 1795 г. — 109, 1859 г. — 417, 1897 г. — 681, 1910 г. — 973, 1920 г. — 845, 1926 г. — 719, 1938 г. — 737, 1949 г. — 664, 1958 г. — 724, 1970 г. — 1111, 1979 г. — 988 чел., 1989 и 2002 гг. учитывались вместе с жителями пгт Нижняя Мактама, 2010 г. — 1660, 2015 г. — 1705 чел.

**ТУКТАР**, деревня в 20 км к юго-востоку от г. Альметьевск. Основана в 1923 г. переселенцами из с. Тайсуганово. Со времени основания в составе Микулинской волости Бугульминского кантона ТАССР, с 1924 г. в Абдрахмановской волости Бугульминского кантона ТАССР. С 10.8.1930 г. в Альметьевском районе. Ныне входит в состав Верхнемактаминского сельского поселения.

В 1930 г. организован колхоз им. К.Маркса (первый председатель — Г.Хабиров).

Число жителей: в 1926 г. — 61, 1938 г. — 141, 1949 г. — 158, 1958 г. — 141, 1979 г. — 22, 1989 г. — 5, 2002 г. — 2, 2010 г. — 12, 2015 г. — 9 чел. (татары).

**УЛАКЛЫ-ЧИШМА́** (Улаклы Чишмә), деревня в бассейне р. Зай-Каратай, в 20 км к югу от г. Альметьевск. Основана в 1927 г. переселенцами из д. Абрамовка.

Со времени основания входила в Абдрахмановскую волость Бугульминского кантона ТАССР. С 10.8.1930 г. в Альметьевском, с 10.2.1935 г. в Ново-Письмянском, с 26.3.1959 г. в Альметьевском районах. Ныне входит в состав Васильевского сельского поселения.

В 1931 г. организован колхоз «Ударник» (первый председатель — Н.Федосеев). В 1950 г. вошёл в состав колхоза им. Калинина. В 1935–1972 гг. работала начальная школа. Жители занимаются полеводством.

Число жителей: в 1938 г. — 114, 1949 г. — 140, 1958 г. — 141, 1970 г. — 132, 1979 г. — 85, 1989 г. — 34, 2002 г. — 54, 2010 г. — 60, 2015 г. — 57 чел. (татары).



с. Урсалабаш. Общий вид села.

**УРСАЛАБА́Ш** (Урсалыбаш), село в верховье р. Урсала (правый приток р. Степной Зай), в 40 км к северо-востоку от г. Альметьевск. Основано не позднее 1735 г. переселенцами из с. Сердык Алатской даруги Казанского уезда. До 1860-х гг. жители относились к категории тептярей и государственных крестьян. Основные занятия жителей в этот период — земледелие и скотоводство. В 1889 г. функционировали мечеть, 2 водяные мельницы, в 1897 г. — мечеть, 2 мектеба, в 1910 г. — 2 мечети (1735 и 1908 гг.), мектеб (1735 г., в 1816 г. перестроен), водяная мельница. В 1914 г. открыт мектеб при второй мечети. В этот период земельный надел сельской общины составлял 1768 дес.

До 1920 г. село входило в Масыгутовскую волость Бугульминского уезда Самарской губернии. С 1920 г. в составе Бугульминского кантона ТАССР. С 10.8.1930 г. в Альметьевском районе. Ныне входит в состав Сулеевского сельского поселения.

В 1929 г. в селе организован колхоз «Кумэк», в 1931 г. присоединён к колхозу «Салкын Чишма» (д. Салкын Чишма). В 1950 г. вошёл в состав колхоза им. Фрунзе. Жители занимаются полеводством, молочным скотоводством. В селе действуют детский сад (с 2005 г.), клуб, библиотека, мечеть.

Среди известных уроженцев села: М.А.Ахмадуллин (1910–1974) — сержант, Герой Советского Союза.

В окрестностях села выявлен археологический памятник — урсалинская стоянка (срубная культура).

Число жителей: в 1746 г. — 30, 1762 г. — 42 души мужского пола; 1795 г. — 229, 1816 г. — 118, 1850 г. — 156, 1859 г. — 310, 1889 г. — 681, 1897 г. — 697, 1910 г. — 765, 1920 г. — 985, 1926 г. — 1004, 1938 г. — 881, 1949 г. — 851, 1958 г. — 722, 1970 г. — 845, 1979 г. — 690, 1989 г. — 388, 2002 г. — 373, 2010 г. — 416, 2015 г. — 356 чел. (татары).

**ХА́ЗОВКА**, посёлок на р. Лесной Зай, в 17 км к северу от г. Альметьевск. Основан в 1920-х гг. Со времени основания входил в Акташскую волость Челнинского кантона ТАССР. С 10.8.1930 г. в Акташском, с 26.3.1959 г. в Альметьевском районах. Ныне входит в состав Новоникольского сельского поселения.

Число жителей: в 1926 г. — 96, 1938 г. — 109, 1949 г. — 73, 1958 г. — 45, 1970 г. — 36, 1979 г. — 54, 1989 г. — 2, 2010 г. — постоянное население отсутствует.

**ХОЛÓДНАЯ ПОЛЯ́НА** (Салкын Алан), село в верховье р. Малая Ирня (правый приток р. Лесной Зай), в 28 км к северо-востоку от г. Альметьевск. Основано в 1924 г. переселенцами из сс. Среднее Каширово и Новый Имян. Первоначально основаны 2 посёлка: Салкын Алан и Урняк.

Со времени основания входило в Сармановскую волость Челнинского кантона ТАССР. С 10.8.1930 г. в Сар-





мановском, с 3.1.1966 г. в Альметьевском районах. Ныне входит в состав Новоникольского сельского поселения.

В 1930 г. в селе организован колхоз «Холодная поляна», в 1932 г. объединён с колхозом «Иштиряк» (д. Иштиряк) под названием «Политотдел». В 1958 г. после укрупнения в составе колхоза «Кызыл Октябрь», в 1962 г. переименован в колхоз «Родина». С 1966 г. в составе колхоза «Авангард». Жители занимаются молочным скотоводством. В селе действуют фельдшерско-акушерский пункт, мечеть (с 2015 г.).

Среди известных уроженцев села: Г.А.Каримова (р. 1963) — журналист, заслуженный работник культуры РТ, главный редактор газет «Эльмет танинары» (в 1999–2012 гг.), «Маяк» (в 2012–2016 гг.).

Число жителей: в 1926 г. — 325, 1938 г. — 473, 1949 г. — 600, 1958 г. — 486, 1970 г. — 348, 1979 г. — 267, 1989 г. — 110, 2002 г. — 92, 2010 г. — 65, 2015 г. — 56 чел. (татары).

**ЧУВАШСКОЕ СИРЕНЬКИНО** (Чуаш Сэрэне), деревня на р. Катъелга (правый приток р.Багряжка, бассейн р. Шешма), в 44 км к западу от г. Альметьевск. Основана до 1722 г. ясачными чувашами. В дореволюционных источниках упоминается также под названиями Кителга, Кителга Чувашская. До 1920-х гг. в официальных источниках часто учитывалась вместе с д. Большой Сосновый Багряж (ныне д. Русское Сиренькино). В 18–1-й половине 19 в. жители относились к категории государственных крестьян. Основные занятия жителей в этот период — земледелие и скотоводство, были распространены пчеловодство, охота, плотничный и шерстобитный промыслы. В начале 20 в. функционировали церковь во имя Архистратига Михаила (1889 г.), церковно-приходская школа (1891 г., в 1908 г. обучалось 29 мальчиков и 6 девочек), хле-

бозапасный магазин, бакалейная лавка. До 1887 г. деревня относилась к приходу д. Багряж-Никольское. В этот период земельный надел сельской общины составлял 1726,8 дес. (вместе с д. Большой Сосновый Багряж).

До 1920 г. деревня входила в Ерсубайкинскую волость Мензелинского уезда Уфимской губернии. С 1920 г. в составе Мензелинского, с 1921 г. — Челнинского кантонов ТАССР. С 10.8.1930 г. в Акташском, с 19.2.1944 г. в Ямашинском, с 7.12.1956 г. в Акташском, с 26.3.1959 г. в Альметьевском районах. Ныне центр Сиренькинского сельского поселения.

В 1930 г. организован колхоз «Комсомолец» (первый председатель — И.М.Малов). В 1933 г. открыта начальная школа (в 1953 г. построено новое здание), в 1981 г. преобразована в восьмилетнюю (построено новое здание), в 1984 г. — в среднюю. Жители занимаются полеводством, молочным скотоводством. В деревне действуют дом культуры (с 1971 г.), библиотека, фельдшерско-акушерский пункт (с 1996 г.). При доме культуры с 1996 г. работает фольклорный ансамбль «Нарспи». В деревне обустроен родник «Нарспи» (1997 г.)

Число жителей: в 1782 г. — 77 душ мужского пола; 1795 г. — 162, 1859 г. — 232, 1870 г. — 257, 1884 г. — 286, 1900 г. — 478, 1906 г. — 478, 1913 г. — 528, 1920 г. — 544, 1926 г. — 362, 1938 г. — 384, 1949 г. — 382, 1958 г. — 359, 1970 г. — 436, 1979 г. — 412, 1989 г. — 413, 2002 г. — 445, 2010 г. — 385, 2015 г. — 425 чел. (чувашки).



д. Чувашское Сиренькино. 1. Улица деревни; 2. Памятный камень в парке им. 70-летия Победы в Великой Отечественной войне; 3. Дом культуры; 4. Родник «Нарспи»; 5. Парк.





**ЧУПА́ЕВО** (Чупай), село на р. Чупаевка (левый приток р. Кичуй), в 25 км к юго-западу от г. Альметьевск. Известно с 1735 г. как д. Чупайкина. До 1860-х гг. жители относились к категориям тептярей и государственных крестьян. Основные занятия жителей в этот период — земледелие и скотоводство, были распространены пчеловодство, ломка камня. В начале 20 в. функционировали мечеть (1877 г.), медресе (1877 г.), мектеб, водяная мельница, бакалейная лавка; базар по вторникам (с 1891 г.). В этот период земельный надел сельской общины составлял 2576 дес.

До 1920 г. село входило в Мордовско-Ивановскую волость Бугульминского уезда Самарской губернии. С 1920 г. в Старосуркинской волости Бугульминского кантона ТАССР. С 10.8.1930 г. в Альметьевском районе. Ныне входит в состав Маметьевского сельского поселения.

В 1931 г. организован колхоз «Чулпан» (первый председатель — Б.Абдиев). Жители занимаются полеводством, молочным скотоводством. До 2013 г. в селе работала начальная школа. В селе действуют детский сад (с 1957 г.), дом культуры, библиотека, фельдшерско-акушерский пункт, мечеть.

Среди известных уроженцев села: Г.Н.Фархутдинов (р. 1952) — почётный нефтяник Министерства энергетики РФ, заслуженный нефтяник РТ.

Число жителей: в 1747 г. — 49, 1762 г. — 67, 1811 г. — 164 души мужского пола; 1850 г. — 588, 1859 г. — 695, 1889 г. — 1040, 1897 г. — 1010, 1910 г. — 1118, 1920 г. — 1241, 1926 г. — 922, 1938 г. — 998, 1949 г. — 952, 1958 г. — 1098, 1970 г. — 1268, 1979 г. — 762, 1989 г. — 606, 2002 г. — 634, 2010 г. — 729, 2015 г. — 818 чел. (татары).

**ШАРЛАМА́**, деревня на р. Урсала (правый приток р. Степной Зай), в 35 км к северо-востоку от г. Альметьевск. Основана в 1-й четверти 18 в. переселенцами из деревень Арской даруги Казанского уезда. До 1860-х гг. жители относились к категории государственных крестьян. Основные занятия жителей в этот период — земледелие и скотоводство. В начале 20 в. в деревне функционировали мечеть, мектеб, 2 водяные мельницы. В этот период земельный надел сельской общины составлял 672 дес.

До 1920 г. в составе Алькеевской волости Бугульминского уезда Самарской губернии. С 1920 г. в составе Бугульминского кантона ТАССР. С 10.8.1930 г. в Альметьевском районе. Ныне входит в состав Сулеевского сельского поселения.

Жители занимаются полеводством, молочным скотоводством. В деревне действуют клуб, библиотека, мечеть.

Среди известных уроженцев деревни: Р.Г.Галеев (1939–2007) — нефтяник, кандидат технических наук,

первый секретарь Альметьевского городского комитета КПСС (в 1983–1990 гг.), начальник ПО и генеральный директор АО «Татнефть» (в 1990–1999 гг.), народный депутат Верховного Совета РСФСР (в 1990–1993 гг.), народный депутат Верховного Совета ТАССР (в 1966–1990 гг.), народный депутат Госсовета РТ (в 1995–1999 гг.), заслуженный работник нефтяной и газовой промышленности РФ, лауреат Государственной премии РТ, почётный гражданин Альметьевского района и г. Альметьевск, его имя присвоено Альметьевскому мусульманскому религиозно-просветительскому центру.



Р.Г.Галеев

Число жителей: в 1746 г. — 246 душ мужского пола; 1795 г. — 95, 1859 г. — 152, 1889 г. — 244, 1897 г. — 319, 1910 г. — 408, 1920 г. — 429, 1926 г. — 385, 1938 г. — 401, 1949 г. — 383, 1958 г. — 354, 1970 г. — 431, 1979 г. — 320, 1989 г. — 196, 2002 г. — 204, 2010 г. — 188, 2015 г. — 164 чел. (татары).

**ШЕГУРЧА́** (Шөгөрчә), деревня на р. Шегурчинка (правый приток р. Шешма), в 75 км к северо-западу от г. Альметьевск. Известна с 1839 г. До 1860-х гг. жители относились к категории помещичьих крестьян. Основные занятия жителей в этот период — земледелие и скотоводство, был распространён санный промысел. В начале 20 в. функционировали церковно-приходская школа (1895 г.), 2 мелочные лавки. В этот период земельный надел сельской общины составлял 738 дес.

До 1920 г. деревня входила в Ерыклинскую волость Чистопольского уезда Казанской губернии. С 1920 г. в составе Чистопольского кантона ТАССР. С 10.8.1930 г. в Новошешминском, с 19.2.1944 г. в Ямашинском, с 7.12.1956 г. в Новошешминском, с 1.2.1963 г. в Альметьевском районах. Ныне входит в состав Новотроицкого сельского поселения.

Жители занимаются полеводством, скотоводством.

Число жителей: в 1859 г. — 257, 1897 г. — 510, 1908 г. — 614, 1920 г. — 630, 1926 г. — 513, 1938 г. — 467, 1949 г. — 369, 1958 г. — 312, 1970 г. — 286, 1979 г. — 196, 1989 г. — 112, 2002 г. — 99, 2010 г. — 81, 2015 г. — 95 чел. (русские).

**ЮКАЛÉ** (Юкәле), деревня на р. Холодная (левый приток р. Мензеля), в 48 км к северо-востоку от г. Альметьевск. Основана в 1922 г. переселенцами из дд. Дюсюмово и Лешев-Тамак. Первоначальное название — Зюкали. Со времени основания входила в Кармалинскую волость Челнинского кантона ТАССР. С 10.8.1930 г. в Альметьевском районе. Ныне входит в состав Старомихайловского сельского поселения.



В 1930-е гг. в деревне совместно с д. Наратлы организован колхоз «Яна тормыш». Жители занимаются полеводством, молочным скотоводством.

Число жителей: в 1926 г. — 62, 1938 г. — 97, 1949 г. — 128, 1958 г. — 80, 1970 г. — 76, 1979 г. — 49, 1989 г. — 36, 2002 г. — 32, 2010 г. — 41, 2015 г. — 46 чел. (татары).

**ЯМА́Ш**, село на р. Ямашка (правый приток р. Степной Зай), в 35 км к северо-западу от г. Альметьевск. Местное название — Ближние Ямаши (Ближний Ямаш). Основано после 1785 г. помещиком А.Г.Петрово-Соловово, который поселил здесь крепостных крестьян из с. Суровка Симбирской губернии. Жители относились к категории помещичьих крестьян, в 1831 г. были переведены в разряд вольных хлебопашцев (приравнены к государственным крестьянам). Основные занятия жителей в этот период — земледелие и скотоводство, был распространён мукомольный промысел. На рубеже 18–19 вв. функционировали поташный и винокуренный заводы помещика, в начале 20 в. — земская школа (1897 г., в 1903 г. при ней открыта библиотека, в 1904 г. обучалось 50 чел.), 3 водяные мельницы. В этот период земельный надел сельской общины составлял 2300 дес.

До 1920 г. село входило в Урсалинскую волость Бугульминского уезда Самарской губернии. С 1920 г. в составе Бугульминского, с 1924 г. — Челнинского кантонов ТАССР. С 10.8.1930 г. в Акташском, с 26.3.1959 г. в Альметьевском районах. Ныне центр Ямашского сельского поселения.

В 1930 г. в селе организован колхоз им. Чапаева (первый председатель — А.П.Баганов, по другим сведениям, И.С.Лепилов). В 1952 г. объединён с колхозами дд. Берёзовка, Нолинка, Петровка под названием «Колхоз им. Чапаева». В 1957 г. на базе колхоза создан совхоз «Акташский». В 1976 г. село выделилось в составе совхоза «Чишминский», с 1996 г. АО «Урожай». Жители занимаются полеводством, мясо-молочным скотоводством. В 1940 г. открыта начальная школа, в 1963 г. преобразована в семилетнюю (в 1963 и 1900 гг. построены новые здания), в 1993 г. — в среднюю, в 2011 г. закрыта, в 2014 г. открыта вновь как неполная средняя. В селе действуют детский сад (с 1985 г.), дом культуры, библиотека, фельдшерско-акушерский пункт (с 2014 г.), часовня иконы Божьей Матери «Всех скорбящих радость» (с 2009 г.).

В селе обустроен родник «Святой ключ», на котором

действует часовня «Животворный источник» иконы Божьей Матери (2012 г.).

В окрестностях села выявлен археологический памятник — ямашское селище (именьковская культура).

Среди известных уроженцев села: В.И.Максимов (р. 1947) — физиолог, доктор биологических наук, профессор Московской академии ветеринарной медицины.

Число жителей: в 1816 г. — 185, 1859 г. — 350, 1883 г. — 513, 1889 г. — 780, 1897 г. — 852, 1910 г. — 1079, 1920 г. — 984, 1926 г. — 1054, 1938 г. — 739, 1949 г. — 628, 1958 г. — 561, 1970 г. — 597, 1979 г. — 515, 1989 г. — 538, 2002 г. — 615, 2010 г. — 680, 2015 г. — 716 чел. (русские).

**ЯМА́ШИ**, село на р. Кичуй, в 65 км к северо-западу от г. Альметьевск. Известно с 1716 г. В дореволюционных источниках упоминается также под названием Рождественское. В 19 в. село принадлежало Н.И.Лобачевскому, ректору Казанского университета. Ещё до отмены крепостного права он даровал ямашинцам вольную грамоту, и село стали называть Вольными Ямашами. До 1860-х гг. жители относились к категории государственных крестьян. Основные занятия жителей в этот период — земледелие и скотоводство, были распространены кузнечный, столярный, кровельный промыслы, торговля. В 1746 г. в селе построена деревянная церковь (сгорела). В 1881 г. возведена временная деревянная церковь во имя Казанской Божьей Матери (существовала до начала 20 в.). В 1887 г. построена новая однопрестольная каменная церковь во имя Рождества Христова (в 1930-е гг. закрыта, в 1932–1937 гг. действовала, в 2002–2004 гг. восстановлена; памятник архитектуры в стиле эклектики, ныне действует). В 1861–1878 гг. работала церковно-приходская школа, в 1880 г. открыта вновь (в 1895 г. построено здание). В селе функционировали 2 пивные, казённая винная, мануфактурная и 5 бакалейных лавок; базар, ярмарка 2 февраля. В этот



*с. Ямаши. Общий вид села.*



период земельный надел сельской общины составлял 4686 дес.

До 1920 г. село входило в Ерыклинскую волость Чистопольского уезда Казанской губернии. С 1920 г. в составе Ерыклинской волости Чистопольского кантона ТАССР. С 10.8.1930 г. в Новошешминском, с 19.2.1944 г. центр Ямашинского района, с 7.12.1956 г. в Новошешминском, с 1.2.1963 г. в Альметьевском районах. Ныне центр Ямашинского сельского поселения.

В 1928 г. село было разделено на посёлки: Южный, Красногорец, Коммуна, Оша. В 1931 г. организован колхоз «Красная Нива». В 1960 г. объединён с колхозом «Победитель» (с. Рокашево) под названием «Победитель», в 1991 г. преобразован в совхоз «Ямашинский». В 1930-е гг. открыта семилетняя школа, в 1946 г. преобразована в среднюю (в 1946 и 1977 г. построены новые здания). При школе функционирует краеведческий музей. Жители занимаются полеводством, молочным скотоводством, птицеводством. В селе действуют детский сад (с 1977 г.), дом культуры, библиотека, молочный комбинат, церковь во имя Рождества Христова. При доме культуры работает народный хор «Околица» (с 2002 г., с 2011 г. — народный, основатель — Л.И.Елистратова).


В окрестностях села выявлены археологические памятники: дальнеямашинская стоянка I, II (срубная культура), дальнеямашинское селище (16–17 вв.).

Среди известных уроженцев села: Г.В.Зимин (1945–1999) — нефтяник, лауреат Государственной премии РТ, депутат Государственного Совета РТ (в 1995–1999 гг.), кавалер ордена Дружбы народов; Г.Н.Шариков (р. 1953) — инженер-технолог, лауреат Государственной премии РТ, заслуженный нефтяник РТ.

Число жителей: в 1763 г. — 280 душ мужского пола; 1795 г. — 725, 1859 г. — 1330, 1897 г. — 2044, 1906 г. — 2397, 1920 г. — 2457, 1926 г. — 2111, 1938 г. — 1234, 1949 г. — 1634, 1958 г. — 1559, 1970 г. — 957, 1979 г. — 841, 1989 г. — 705, 2002 г. — 866, 2010 г. — 835, 2015 г. — 820 чел. (русские).

#### Литература

- 85 лет Альметьевскому району: Фотокнига. — Альметьевск, 2015. — 143 с.
- Абзалова–Сэлманова Р. Чыршылым, Чәшелем, Шәлчәлем минем!.. // Мәдәни жомга. — 2006. — 8 дек.
- Альметьевск = Әлмәт. — Казань, 2003. — 737 с.
- Альметьевск: Альбом. — Казань, 1988. — 111 с.
- Альметьевск — нефтяная столица Татарстана: Буклет. — Альметьевск, 2006. — 79 с.
- Альметьевская энциклопедия. Т. 1. Природа Юго-Востока Республики Татарстан. — Казань, 2006. — 631 с.
- Альметьевский район. — [Б.м.], 1990. — 46 с.
- Альметьевский район. Стратегия успеха: Тематическая подборка, посвящ. Альметьевскому району // Элита Татарстана. — 2011. — Окт. — С. 61–82.
- Альметьевскому району — 75 лет // Бизнес-класс. Регион: Спец. вып. — 2005.
- Архитектура села Нижнее Абдулово в начале XX столетия: Ист. справка. — Н. Абдулово, 2002. — 27 с.
- Әлмәт // Мәйдан: Әлмәт районына багышланган махсус сан. — 2007. — № 12.
- Әмирхан Р. Һәр исемнен бар үз жисеме // Мәйдан. — 2004. — №9.



с. Ямаши. 1. Дом культуры; 2. Церковь Рождества Христова; 3. Административное здание управления НГДУ «Ямашнефть»; 4. Мемориал в память об участниках Великой Отечественной войны; 5. Памятный знак участникам Великой Отечественной войны.





13. Әмирханов Р. Әлмәт тоқымы тарих кичә // Мәдәни жомга. — 2000. — 15 дек.
14. Әхмәдшина Э. Гүзәл табигатъ кочагындагы авыл // Әлмәт таңнары. — 2004. — 21 июль.
15. Әхмәтжанова Ф. Нәдер — борынгы башкала // Ватаным Татарстан. — 2013. — 25 июнь.
16. Баязитова Ф.С. Әлмәт төбәге татарлары: Рухи мирас: көнкүреш һәм йола терминологиясе, фольклор текстлары. — Казан, 2001. — 287 б.
17. Биш мунчадан — Бишмунча // Әлмәт таңнары. — 1998. — 24 дек.
18. Булатова К. Илтән-Бута тарихы еракларга барып тоташа // Әлмәт таңнары. — 2005. — 29 гыйн.
19. Булатова К. Яңа Кәшер // Әлмәт таңнары. — 2005. — 26 июль.
20. Бураев Р. Дорога к храму // Нефть и жизнь. — 2009. — № 4. — С. 34–36.
21. Вафина Т. Арбузов Баран — ай да баран! // Татарстан. — 2010. — № 11. — С. 110–111.
22. Гадельшина Г. За форелью в Бишмунчу // Республика Татарстан. — 2005. — 8 окт.
23. Гадельшина Г. И сказал тогда Серке // Республика Татарстан. — 2007. — 5 окт.
24. Гадельшина Г. На белых камнях придорожья // Республика Татарстан. — 2006. — 29 июля.
25. Гадельшина Г. Не пересохнут родники Холодной Поляны // Республика Татарстан. — 2009. — 11 июня.
26. Гадельшина Г. У подножия Каменной клетки // Республика Татарстан. — 2006. — 13 апр.
27. Галимуллин И.И. Очерки по истории населённых пунктов Альметьевского района. — Казань, 2005. — 92 с.
28. Ганиева Н. Түбән Мактама. — Казан, 1999. — 112 б.
29. Гарипова Ф. Авыллар һәм калалар тарихыннан: 2 жилд. — Казан, 2001–2003.
30. Гарипова Ф. Авылларыбыз тарихы: Нарат-Елга, Нәдер // Казан утлары. — 2014. — № 1. — Б. 156–158.
31. Гарипова Ф. История в названиях. — Казань, 1995. — 287 с.
32. Гарипова Ф. Рухи башкалабыз: мәшһүр татар авыллары. — Казан, 2005. — 247 б.
33. Гарипова Ф. Чупай авылы // Мәйдан. — 2012. — № 7. — Б. 141–144.
34. Гарифуллин Д. Бигәш шәжәрәсе // Әлмәт таңнары. — 1999. — 19 окт.
35. Гарифуллин Д. Мәшһүр исеме Тайсуган. — Әлмәт, 2001. — 175 б.
36. Гарифуллин Д. Тайсуган, сиңа күпме сер сыйган: Дәрдмәнднен тууына 140 ел // Мәдәни жомга. — 1999. — 26 нояб.
37. Гыймаева Л. Авыл тарихы үзе бер мирас // Әлмәт таңнары. — 2004. — 16 сент.
38. Гыймаева Л. Авылның йөзе күркәм эш-гамәлләр // Әлмәт таңнары. — 2004. — 17 июль.
39. Гыйманова Д. Кичүчатта — олуг мәгърифәтче эзләре // Мәгариф. — 2018. — № 1. — С. 55–59.
40. Закиров Л. Сельские будни // Местное самоуправление в Татарстане. — 2016. — № 3 (сент.). — С. 20–23.
41. Заһиров Б. Күрде безнең авыл // Мәдәни жомга. — 2017. — 14 апр.
42. Заһиров Б.Ә. Олы юл буенда (Колшәрип авылы тарихыннан сәхифәләр һәм хатирәләр). — Казан, 2014. — 180 б.
43. Ибраһимов М. Авыл — үзе бер дөнья // Әлмәт таңнары. — 2004. — 18 дек.
44. Идрисова Х. Гүзәл бакчам — Бикәсәз: ТР Әлмәт районы Бикәсәз авылына нигез салынуга 100 ел тулуга багышланган истәлекләр. — Казан, 2008. — 55 б.
45. Из истории Альметьевского региона. — Альметьевск, 1999. — Вып. 1. — 351 с.
46. Иمامов В. Безнең төбәк тарихы. Чалыш көзге: Тарихи һәм публицистик язмалар жыйнагы. — Чаллы, 2008. — 552 б.
47. Иمامов В. Мәмәт авылы // Мәйдан. — 2008. — № 1. — Б. 134–142.
48. Исмәгыйлева Р. Болгар тарихында эз калдырган авыл // Әлмәт таңнары. — 2004. — 11 нояб.
49. Исмәгыйлева Р. Зәй буенда бар бер авыл // Әлмәт таңнары. — 2004. — 23 дек.
50. Исмәгыйлева Р. Сөләйдә дә проблемалар житәрлек // Әлмәт таңнары. — 2004. — 23 нояб.
51. Исмәгыйлева Р. Табигатънең күркәм жире Кәшер ягы // Әлмәт таңнары. — 2004. — 14 сент.
52. Исмәгыйлева Р. Ташы белән дан тоткан авыл // Әлмәт таңнары. — 2004. — 30 нояб.
53. Исмәгыйлева Р. Үткәне барның киләчәге бар // Әлмәт таңнары. — 2004. — 16 нояб.
54. Кәримов Т. Габдрахман авылы // Аргамак. — 1995. — № 3. — Б. 88–90.
55. Кәримов Т. Тайсуган авылы // Аргамак. — 1998. — № 4. — Б. 117–125.
56. Кәримов Т. Түбән Абдул // Әлмәт таңнары. — 1998. — 22 дек.
57. Кәримов Т. Шарлама авылы // Мирас. — 2001. — № 6. — Б. 153–156.
58. Кичүчат: яңарышлар. — Әлмәт, 2001. — 52 б.
59. Лебедев А. Можно ли заблудиться в Трёх Соснах? // Республика Татарстан. — 1998. — 23 апр.
60. Матвеева А. Счастье — в родном доме // Аргументы и факты. — 2011. — № 17 (27 апр. — 3 мая). — С. 17.
61. Мифтахова С. «Елховнефть» тудырган рухи хәзинә // Хәзинә. — 1999. — 21 гыйн.
62. Мустафин М.Р. География населения и населённых пунктов Татарстана. — Казань, 1993. — 78 с.
63. Мустафин М.Р., Хузеев Р.Г. Всё о Татарстане: экономико-географический справ. — Казань, 1992. — 176 с.
64. Населённые пункты Республики Татарстан. — Казань, 1997. — 392 с.
65. Наш Альметьевск. — Наб. Челны, 1993. — 279 с.
66. Новое Надырово: древняя столица края. — Казань, 2010. — 287 с.
67. Ногманов А. XVIII гасырда Әлмәт төбәге һәм Әлмәт авылы тарихыннан // Чын Мирас. — 2013. — № 9. — Б. 18–27.
68. Ногманова Г. «Иске Әлмәт» тыюлыклы территориясе: Тарихи-мигъмари нигезләмәсе // Мирас. — 2000. — № 11. — Б. 46–50.



69. Нуретдинов Г. Су тегермәннәре // Әлмәт таңнары. — 2005. — 28 июль.
70. Периодическая печать о Музее истории села имени Халиуллы Ахметшина. — Елхово, 2002. — 38 с.
71. Простатов И. Ямская гоньба по Оренбургскому тракту // Республика Татарстан. — 2005. — 6 авг.
72. Пәйзуллина Г. Тарихтагы безнең эзләр // Мәдәни жомга. — 2003. — 5 сент.
73. Рәфыйкова Г. Сөләй авылы // Мирас. — 2001. — № 3. — Б. 149–153.
74. Рәхимов Ж. Бабаларыбыз бүген ни диярләр иде икән? // Шәһри Казан. — 1996. — 21 авг.
75. Республика Татарстан: Природа, история, экономика, культура, наука. — 2-е изд., доп. — Казань, 2015. — 193 с.
76. Салах Ә. Базар тоткан авыл // Әлмәт таңнары. — 2000. — 11 гыйн.
77. Салах Ә. Бараж токымы: Әлмәт районының Елховой һәм Түбән Абдул авыллары тарихы. — Казан, 2003. — 356 б.
78. Салихов М. Альметьевск: каскад достижений // Татарстан. — 2013. — № 9. — С. 31–32.
79. Салихов М. Әлмәт — Татарстанның ныклы терәге // Чын Мирас. — 2013. — № 9. — Б. 4–14.
80. Салихов М. Мой любимый Альметьевск: В 60 лет — самый расцвет! // Комсомольская правда. — 2013. — 30 авг. — С. 31–34.
81. Салихов Р.Р., Хайрутдинов Р.Р. Республика Татарстан: памятники истории и культуры татарского народа (конец XVIII — начало XX в.). — Казань, 1995. — 279 с.
82. Сафиуллин Р. Кичүчат — аларның горурылыгы // Әлмәт таңнары. — 2005. — 30 июль.
83. Сафиуллин Р. Нагорныйда нәшат халык яши // Әлмәт таңнары. — 2004. — 30 нояб.
84. Сафиуллин Р. Нәкъ район читендә бардыр бер авыл — Ямаш диләр // Әлмәт таңнары. — 2005. — 8 февр.
85. Сафиуллин Р. Новоникольск: тарих битләренә күз салып // Әлмәт таңнары. — 2004. — 5 окт.
86. Сафиуллин Р. Урман Кәләенә бәйрәм килде // Әлмәт таңнары. — 2005. — 29 июль.
87. Сахапова Л. Альметьевск: столичные горизонты // Местное самоуправление в Татарстане. — 2012. — № 5 (дек.). — С. 54–59.
88. Свод памятников истории и культуры Республики Татарстан. Т.1. Административные районы. — Казань, 1999. — 458 с.
89. Список населённых мест Казанского уезда, с кратким их описанием. — Казань, 1885. — 20 с.
90. Субботкин А. Там, где течёт Лесной Зай // Республика Татарстан. — 2005. — 2 июля.
91. Татарстан чышмәләре = Родники Земли Татарстана: Фотоальбом. — Казан, 2008. — 191 б.
92. Татарстанның тарихи һәм мәдәни истәлекләре: Библиографик күрсәткеч. — Казан, 2002. — 320 б.
93. Фәләх А. Тихоновка-Зирекле // Мәйдан. — 2007. — № 11. — Б. 157–160.
94. Фәләх А. Чуаш авылына сәяхәт // Мәйдан. — 2007. — № 10. — Б. 147–152.
95. Харрасова Ә. Далека ты, багряж-никольская земля // Знамя труда. — 2004. — 22 мая.
96. Хәсанов А. Кичүчатка барам әле... // Мәйдан. — 2002. — № 11. — Б. 99–106.
97. Шаһиев Р. Әй, мәктәбем — белем учагы... // Әлмәт таңнары. — 2005. — 22 гыйн.
98. Шаһиев Р. Исемнәре генә калган икән... // Әлмәт таңнары. — 2004. — 18 авг.
99. Шаһиев Р. Су буйлап // Мәдәни жомга. — 2004. — 31 дек.
100. Шәмсетдинова М. Иләмичә ашап булмый, Иләнмичә яшәп булмый // Сөембикә. — 1999. — № 8. — Б. 40–41.
101. Якушева Ф. Деревня — с чистого листа // Республика Татарстан. — 2012. — 11 авг.
102. Яңа Нәдер: авылның үткәне һәм бүгенгесе. — Казан, 2008. — 283 б.
103. Ярмиева А. Село Новотроицкое // Знамя труда. — 2005. — 1 июня.









# АПАСТОВСКИЙ район

Дата образования – 10 августа 1930 г.

Районный центр – пгт Апастово

Площадь – 1047,5 км<sup>2</sup>

Численность населения на 2017 г. – 20172 чел.

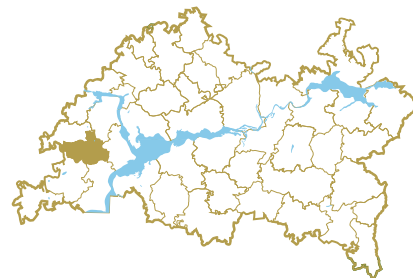
**Национальный состав:**

татар – 90,7%

русских – 4,8%

чувашей – 3,9%

**Количество населённых пунктов – 73**



Находится на юго-западе Республики Татарстан. Имеет общие границы с Чувашской Республикой, Буинским, Верхнеуслонским, Кайбицким, Камско-Устьинским и Тетюшским районами РТ.

До 1920 г. территория района относилась к Тетюшскому уезду Казанской губернии, в 1920–1927 гг. – к Тетюшскому, в 1927–1930 гг. – к Буинскому кантонам ТАССР. На момент образования в А.р. входили 50 сельских советов, 70 населённых пунктов, в которых проживали 49414 чел. (из них татары – 39641, русские – 8664, прочие – 1109). Границы и административное деление района неоднократно менялись. В 1940 г. его площадь составляла 946 км<sup>2</sup>, численность населения – 41,8 тыс. чел., число сельских советов – 36, населённых пунктов – 67. В результате укрупнения административных единиц ТАССР А.р. был ликвидирован 1.2.1963 г., территория передана в Буинский и Тетюшский районы. 4.3.1964 г. А.р. восстановлен с включением в него части территории Буинского, Зеленодольского и Тетюшского районов. Площадь района составила (данные 1966 г.) 2036 км<sup>2</sup>, численность населения – 62,3 тыс. чел., количество сельских советов – 30, населённых пунктов – 141. 19.4.1991 г. из А.р. был выделен Кайбицкий район.

На 2015 г. площадь района составляла 1047,5 км<sup>2</sup>, численность населения – 20744 чел. (по переписи 2002 г. – 23105 чел.; в т.ч. татары – 90,7%, русские – 4,8%, чувашаши – 3,9%) чел., в т.ч. городское – 5306, сельское –

15438 чел. Средняя плотность населения – 20,1 чел. на км<sup>2</sup>. В состав района входят 73 населённых пункта, разделённых на городское и 21 сельское поселение: Апастовское городское (пгт Апастово, д. Старые Енали); сельские поселения: Альмендеровское (сс. Альмендерово, Бурнашево, д. Азимово); Бакрчинское (сс. Бакрче, Тявгелдино); Бишевское (сс. Бишево, Давликеево, посёлки Каратун, Кулчига); Большеболгоярское (сс. Малые Болгояры и Большие Болгояры); Большекокузское (сс. Большие Кокузы, Шонгуты, Ясашно-Барышево, д. Малые Кокузы); Булым-Булыхчинское (с. Булым-Булыхчи, дд. Курмашево, Русский Индырчи); Верхнеаткозинское (сс. Верхнее Аткозино, Карамасары, дд. Азбаба, Берляш, Новые Поляны); Верхнеиндырчинское (с. Верхний Индырчи, дд. Сибирчи, Утямишево); Деушевское (с. Деушево, дд. Кулганы, Чиреево); Ишеевское (сс. Ид-ряс-Теникеево, Ишеево, дд. Мазиково, Марьино, Танаево); Каратунское (пос. ж.-д. ст. Каратун, с. Мурзино, пос. Каратунского хлебоприёмного пункта, Свяжский); Кзыл-Тауское (с. Кзыл-Тау, дд. Старый Кулькаш, Чатбаш); Куштовское (сс. Куштово, Старое Бурнашево, пос. ж.-д. ст. Кильдуразы); Сатламышевское (сс. Сатламышево, Кабы Копри, Шигаево, дд. Семь Ключей, Янгильдино); Среднебалтаевское (с. Среднее Балтаево, дд. Верхнее Балтаево, Малый Бакрче, Нижнее Балтаево, Шемяково); Староюмралинское (с. Старый Юмралы, дд. Карабаево, Новопоселённое Ишеево); Табар-Черкийское (дд. Табар-Черки, Тюбак-Черки, с. Починок-Енаево); Тутаевское



Тутаевское



(с. Тутаево, д. Кукшум); Черемшанское (сс. Черемшан, Аюкудерган, д. Багишево); Чуру-Барышевское (с. Чуру-Барышево, д. Танай-Тураево); Шамбульчинское (сс. Эбалаково, Нижний Биябаш, Средний Биябаш, Шамбульчи).

В структурном отношении б.ч. А.р. располагается на юго-западном борту Казанско-Кировского прогиба, западная часть — на восточном склоне Токмовского тектонического свода. Преобладающими породами являются отложения пермской системы. Водоразделы сложены пестроцветными глинами и мергелями северодвинского яруса. Долина р. Свяга и её притоков покрыта серыми мергелями, известняками, доломитами, с прослоями гипса казанского яруса, которые перекрываются породами песчано-суглинистой пачки неогена и плейстоцена. В западной части района на водоразделах левых притоков Свяги распространены серые и тёмно-серые слюдистые песчано-глинистые образования юрской системы. На водоразделах и склонах речных долин коренные породы скрыты под толщей четвертичных отложений в виде элювиальных и делювиально-солифлюкционных суглинков. В районе имеются месторождения строительного камня, кирпичных и цементных глин, суглинков и песков, торфа и сапропеля.

Рельеф представляет собой умеренно расчленённую денудационную равнину нижнего плато с преобладающими высотами 140–200 м. Наименьшая высота 55 м приурочена к межennomu уровню р. Свяга. Высшая абсолютная отметка 228 м находится на юге района на водоразделе рр. Свяга и Улема. Долиной р. Свяга, протекающей с юга на север, территория разделяется на 2 части: высокую правобережную (вос-

точную) и левобережную (западную) водораздельные возвышенности. Долина реки асимметрична и глубоко врезана: правый склон крутой и высокий, левый склон пологий, имеет широкую пойму и надпойменные террасы. К западу от р. Свяга рельеф ровный, с высотой до 140–160 м, южнее долины р. Була простирается низменная равнина (высота 80–100 м). В восточной части района распространена овражная эрозия. Этому способствуют наибольшие перепады высот, крутизна склонов, сведение лесов и распашка склоновых поверхностей, сложенных легкоразмываемыми суглинистыми породами.

Для климата района характерно влажное и тёплое лето, прохладная и умеренно-снежная зима. Среднегодовая температура воздуха 3,8°C, среднемесячная температура января –12°C (абсолютный минимум –44°C), июля — 19,4°C (абсолютный максимум 37°C). Продолжительность безморозного периода — 144 дня. В целом за год выпадает 480 мм осадков, в т.ч. 330 мм в тёплый период. Устойчивый снежный покров образуется в конце 2-й декады ноября, продолжается до 1-й декады апреля. Высота снежного покрова 33 см (16–66 см). В целом за год преобладают ветры западного (21,9%) и юго-западного (16,7%), зимой — западного (22,5%) и юго-западного (19,2%), летом — западного (20,9%) и северо-западного (15,4%) направлений.

Все реки, протекающие по территории района, относятся к бассейну р. Свяга (длина в РТ — 161 км, густота речной сети — 0,28 км/км<sup>2</sup>, расход воды в межень — 13,7 м<sup>3</sup>/с). Основные её притоки — Улема (длина 72 км), Була (32 км) с притоком Черемшан (28 км), Бия (40 км), Сухая Улема (46 км) с притоками, протекающими



*Пет Анастово. Общий вид.*



## Апастовский район

с юго-запада на северо-восток, разрезая плато на небольшие водоразделы. На левобережной пойме Свяги и низовьях Булы расположены старичные озёра, на низкой террасе Свяги — озёра карстово-суффозионного происхождения.

Почвенный покров района пёстрый. Преимущественно распространены серые и тёмно-серые лесные почвы (54% территории). Крупные массивы этих почв имеются на склонах водоразделов рек Черемшан и Бирля, Свяга и Улема, Сухая Улема и Улема. На пологих склонах водоразделов левобережья Свяги и её притоков сформировались чернозёмы оподзоленные и выщелоченные среднемошные среднегумусные (22% территории). К местам выхода на поверхность известковых пород по правобережью Улемы приурочены дерново-карбонатные типичные и выщелоченные почвы. В поймах рек значительные площади занимают аллювиальные дерновые насыщенные карбонатные почвы.

Естественный растительный покров сильно изменён. Лесные участки сохранились на левобережьях бассейнов рек Черемшан и Бия на севере района, в междуречье Улема — Табарка. Леса в основном липово-дубовые с клёном и вязом. На хорошо прогреваемых склонах верхних террас имеются дубравы снытьевые с лесостепным разнотравьем. Общая площадь покрытых лесной растительностью земель составляет 8,9 тыс. га. Лесистость территории — 8,5%.

Животный мир разнообразен. Встречаются виды, приуроченные к увлажнённым территориям: тритон обыкновенный, чесночница обыкновенная, остромордая и травяная лягушки, в озёрах и реках — прудовая и озёрная лягушки, вблизи населённых пунктов — зелёная жаба, среди рептилий — уж обыкновенный, приткая и живородящая ящерицы. В фауне птиц преобладают характерные представители широколиственных лесов и лесостепных ландшафтов. Отмечены виды, занесённые в Красную книгу РТ: орёл-карлик, могильник, подорлик большой, кобчик, клинтух, сова ушастая, неясить уральская, неясить серая, филин, дятел зелёный; млекопитающих: ёж белогрудый, крот обыкновенный, бурозубка обыкновенная, зайцы — беляк и русак, белка обыкновенная, бобр обыкновенный, хомяк обыкновенный, ондатра, волк, лисица обыкновенная, куница лесная, ласка, норка американская, барсук европейский, рысь, кабан, лось.

Общая площадь особо охраняемых природных территорий составляет 1275,9 га (1,3% территории района). Включает памятники природы регионального значения «Гран-Тау» — Чуру-Барышевская лесостепь (выделен в 1991 г., площадь — 115,7 га, участок луговой степи с редкими видами растений на правобережном склоне р. Улема; здесь отмечены редкие виды растений: ковыль перистый, василёк русский, астра альпийская, башмачок настоящий, пыльцеголовник красный, серпуха красильная), «Местообитание хохлатки Маршалла» (участки



1



2



3



4



5



6

1. р. Сухая Улема; 2. р. Свяга западнее пгт Апастово; 3. Родник; 4. Апастовские просторы; 5. Сельские будни; 6. Нивы района.





широколиственного леса с редкими видами растений), «Петров угол» (лесные и луговые ландшафты вдоль правобережья р. Свияга), «Старица Свияги» (озёрно-старичный комплекс в пойме р. Свияга). Памятниками природы являются также рр. Свияга и Улема, протекающие по территории района.

На территории А.р. выявлено свыше 120 археологических памятников различных эпох. Имеется большое количество памятников эпохи камня и бронзы. К памятникам раннего средневековья, Волжской Булгарии и золотоордынского времени относится около 90 объектов.

Экономика района имеет сельскохозяйственную направленность. Развита мясо-молочное скотоводство, свиноводство, овцеводство, птицеводство. Сельскохозяйственные угодья занимают 80,4 тыс. га, в т.ч. пашня — 71,9 тыс. га (2015 г.). Возделываются яровая пшеница, озимая рожь, ячмень, овёс, гречиха, горох, сахарная свёкла, картофель. В 2015 г. в районе действовали 11 сельскохозяйственных предприятий (ООО СХП «Свияга», ООО СХП «Табар», ООО СХП «Агроактив», ООО СХП им. Рахимова, ООО СХП «Алга», ООО СХП «Ибрагимов и К<sup>о</sup>», ООО СХП «РиФ», ООО СХП «Яна юл», ООО «Дружба», «Агрозит», «Агрофирма «Радуга») и 17 КФХ (в 2001 г. — 30 сельскохозяйственных предприятий, в т.ч. государственное унитарное предприятие, колхоз, 4 производственных кооператива, товарищество на

вере, 10 ассоциаций крестьянских хозяйств, 13 ассоциаций сельскохозяйственных кооперативов, подсобное хозяйство). Крупнейшим инвестором является АО «Холдинговая компания «Ак Барс».

Промышленные предприятия размещены в районном центре, в основном задействованы в заготовительно-перерабатывающем комплексе. Крупным перерабатывающим предприятием является ОАО «Каратунское хлебоприёмное предприятие». Действуют лесхоз, рыбпитомник на р. Свияга. По территории района проходят железная дорога Ульяновск – Свияжск (Казань – Волгоград), автомобильная дорога Казань – Ульяновск.

В сфере образования в 2015 г. в районе функционировало 22 общеобразовательные школы (в т.ч. 5 начальных, 9 неполных средних, 13 средних), аграрный колледж, 37 дошкольных детских учреждений. Учреждения дополнительного образования: 2 детско-юношеские спортивные школы, детская школа искусств с двумя филиалами, Центр детского творчества «Сэлэт», круглогодичный детский оздоровительный центр «Свияга». В сфере культуры в настоящее время работают: районный Дом культуры, 25 сельских домов культуры, 35 сельских клубов, 29 библиотек, 4 музея: Апастовский районный краеведческий музей, музей композитора Сары Садыковой в с. Тутаево, музей Ф.Насретдинова и Б.Валеевой в с. Шамбулхчи, музей Шауката Галиева в



1. Ледовый дворец «Алтын алка»; 2. Хоккейный матч в «Алтын алка»; 3. Каз омэсе; 4. Фестиваль «Шома бас»; 5. Сквер славы; 6. Родник (все — в пгт Апастово).



## Апастовский район

с. Бакрче. Апастовский районный краеведческий музей открыт в 1991 г. при Доме культуры (основатель — М.У.Усманова; с 2005 г. в отдельном здании). Коллекция насчитывает более 9 тыс. ед. хр., экспозиция посвящена археологии, палеонтологии, этнографии, краеведению. В музее хранится шкаф-буфет Дж.Валиди (1887–1932), подаренный им в 1930 г. медресе. При Центре детского творчества «Сэлэт» (с 2008 г.) в 2011 г. открыт Музей боевой славы, организованный по инициативе А.Г.Хамидуллина.

В районе функционирует множество различных клубных формирований самодеятельного народного творчества, 3 из них имеют звание «народный»: театр в Апастово (с 1940 г., с 1971 г. народный; руководитель — Л.Н.Садыкова), театр «Йолдызлар» в с. Бурнашево (с 1950-х гг., с 1987 г. народный; руководитель — Г.К.Зайнуллина), киностудия «Микродиск» в Апастово (с 1970-х гг., с 1978 г. народная; руководитель — Р.В.Зиннатуллин).

В системе здравоохранения района действуют центральная районная больница, 2 врачебные амбулатории, поликлиника, 6 аптек, 57 фельдшерско-акушерских пунктов. Спортивная инфраструктура района включает 97 спортивных сооружений, основные из которых: Ледовый дворец «Алтын алка» (с 2012 г.), бассейн «Дулкын» (с 2011 г.) — расположены в Апастово, также в районе имеется 17 универсальных спортивных площадок, 19 спортивных залов, 8 тиров, 7 хоккейных коробок, 12 футбольных полей и др.

В А.р. функционируют 51 мечеть, 3 церкви, 2 часовни.

С 1932 г. издаётся районная газета «Йолдыз» — «Звезда» на татарском и русском языках (первоначальное название — «Комбайн», с 1965 г. современное название). Также на территории района работает телекомпания «Апас хэбэрлэре» (с 2008 г.).

А.р. является родиной Героев Советского Союза Р.А.Абзалова, Д.И.Горбунова, С.Х.Каримова; Героя Труда

М.Т.Муштариева, Героев Социалистического Труда А.Г.Вахитова, Г.С.Галеева, М.С.Калимуллиной, А.М.Маликовой, С.П.Никитина, В.Г.Садовникова (дважды); полного кавалера ордена Славы И.Н.Насибуллина, полного кавалера ордена Трудовой Славы В.И.Аверьянова; деятелей науки и культуры Б.Валеевой, Ш.В.Валеева, Дж.Валиди, М.Х.Гайнуллина, В.С.Комиссарова, Ф.Насретдинова, В.Г.Сайхунова, Ф.А.Салахова, Г.Т.Тагирджанова, И.З.Тухватуллиной, Ф.Н.Фасхутдинова, А.Н.Фаттах, А.Х.Хайруллиной; писателей Ш.Галиева, С.Джальяла, Г.К.Хузеева; государственных деятелей С.Х.Валиева, Г.Г.Галеева, Ш.Х.Гафарова, М.Г.Зиннурова, Ф.Х.Мишушева, Г.М.Мушина, Я.Н.Насибуллина, Р.И.Салахова и др.


С А.р. связаны жизнь и деятельность: партийных работников А.К.Абдулкадырова (в 1969–1981 гг. 1-й секретарь Апастовского райкома КПСС) и Ш.А.Ахтямова (в 1952–1957 гг. 1-й секретарь Апастовского райкома КПСС); доктора технических наук Л.Г.Наумова (в 1987–1990 гг. председатель Апастовского райисполкома); Героя Социалистического Труда Б.Г.Гарифуллина (в 1958–1962 гг. работал в колхозе им. В.В.Куйбышева Апастовского района); административно-хозяйственного деятеля, доктора сельскохозяйственных наук А.К.Садретдинова (в 1981–1987 гг. председатель Апастовского объединения «Сельхозхимия», в 1987–1991 гг. — Апастовского районного потребительского общества, в 1992–1998 гг. — Апастовского райсовета народных депутатов, глава администрации Апастовского района); журналиста А.Г.Сункишева — автора «Апастовской историко-краеведческой энциклопедии» (2013–2014, т. 1–3); председателя Верховного суда РСФСР А.К.Орлова (1923–1999). Большой вклад в развитие народного хозяйства района внесли заслуженный работник сельского хозяйства РСФСР, председатель колхоза «Ракета» (в 1957–1988 гг.) Г.А.Рахимов (1925–1997); заслуженный работник сельского хозяйства ТАССР, председатель передового колхоза им. В.Куйбышева (в 1968–1988 гг.) Ш.Ф.Фатыхов (1927–1988).



1



2



3

Апастовский краеведческий музей: 1. Внешний вид; 2. Фрагмент экспозиции, посвящённой поисковой работе; 3. Фрагмент экспозиции, посвящённой Великой Отечественной войне.





## АПАСТОВО (Апас)

*Посёлок городского типа (с 2004 г.), центр Апасовского района. Расположен в западной части Республики Татарстан, на автомобильной дороге Казань — Ульяновск, в 11 км к юго-востоку от железнодорожной станции Каратун (линия Ульяновск — Свияжск). Расстояние до Казани — 109 км.*

*До 1920 г. посёлок входил в Ильинско-Шонгутскую волость Тетюшского уезда Казанской губернии. С 1920 г. в составе Тетюшского, с 1927 г. — Буинского кантонов ТАССР. С 10.8.1930 г. центр Апасовского района, с 1.2.1963 г. в Тетюшском районе, с 4.3.1964 г. вновь районный центр. Ныне центр Апасовского городского поселения.*

Единого мнения относительно истории основания А. нет. По одной из версий, посёлок городского типа основан в 17 в. переселенцами из села, находившегося у озера вблизи р. Свияга, подвергнувшегося нападению и сожжённому бандой разбойников (старшим из переселенцев был Габбас — Аббас — Аппас — Апас). По другой версии, А. основано выходцами из д. Старые Енали и известно с 1647 г. как Малое Еналеево. Предполагается, что местность сегодняшнего А. была заселена гораздо раньше. Известно, что «большое» А. образовано в результате объединения четырёх располагавшихся рядом населённых пунктов. Одно из этих сёл, Кульсеитово, до конца 19 в. сохраняло своё название и относительную самостоятельность. В начале 20 в. А. во всех официальных документах именовалось как «Апастово с выселком Кульсеитово».

В 18 — 1-й половине 19 в. жители относились к категории государственных крестьян. По сведениям 1898 г.,

основные занятия жителей — земледелие и скотоводство, были распространены кузнечный, лудильный, плотничный промыслы, рубка леса. По сведениям 1859 г., в А. действовала мечеть. В начале 20 в. функционировали 3 мечети, водяная и 3 ветряные мельницы, 2 кузницы, маслобойка, 2 крупобирки, 2 мелочные лавки. В этот период земельный надел сельской общины составлял 3422,7 дес.

В 1929–1930 гг. А. входило в сельхозартель «Ирештек», в 1930–1951 гг. — в колхоз «Красноармеец», в 1951–1970 гг. — в колхоз «Ватан», в 1971–1994 гг. — в колхоз «Спартак», с 1994 г. сельхозугодья переданы ООО СХП «Гран» и ООО СХП «Табар».

В 1918 г. открыта начальная школа, в 1930 г. преобразована в семилетнюю, в 1935 г. — в среднюю (с 2004 г. с многопрофильной внутришкольной профилизацией, позже с углублённым изучением отдельных предметов). В 1999 г. основан музей истории школы. В 1975 г. открыто СПТУ-92, в 1991 г. преобразовано в профессиональное училище №92, в 2005 г. переименовано в профессиональный лицей, в 2014 г. — в аграрный колледж. В 1967 г. открыта Детская музыкальная школа, в 1998 г. переименована в Детскую школу искусств. В А. действуют: центральная районная больница, детско-юношеская спортивная школа «Тулпар» (2000 г.), детско-юношеская спортивная школа «Алтын алка» (2012 г.), Центр детского творчества «Сэлэт» (в 1960–1995 гг. — Дом пионеров и школьников), Дом культуры, 2 библиотеки, районный краеведческий музей (1991 г.), Музей боевой славы (2011 г.), Ледовый дворец «Алтын алка» (2012 г.), бассейн «Дулкын» (2013 г.), телекомпания «Апас хэбэрлэре» (2008 г.), народный театр (1940 г.), 3 мечети (1989, 2001, 2012 гг.), хлебокомбинат, молкомбинат, мясокомбинат, кирпичный завод, предприятие сельхозтехники, ветеринарная станция, типография; издаётся газета «Йолдыз» — «Звезда» на татарском и русском языках (в 1932–1962 гг. под названиями «Комбайн» и «Бригадир»).



1. Общий вид; 2. Сквер славы.





Дж. Валиди



И.И. Габдрахманов



А.Г. Галеев



С. Джалалял



Р.Ш. Мустаев



Н.Б. Тарасова

В 2015–2016 гг. в А. открыты бюсты певицы и композитора С.Садыковой, народного поэта РТ Ш.Галиева, контр-адмирала И.Золина, народного артиста ТАССР и РСФСР Ф.Насретдинова, председателя Верховного суда РСФСР А.К.Орлова (провёл детство в д. Верхнее Балтаево).

В 2000 г. в А. воздвигнут памятник «Женщине-матери» (автор — Ф.Фасхутдинов), в 2007 г. на фоне памятника увековечены имена женщин, внёсших достойный вклад в развитие района и республики.

В 1985 г. открыт Мемориал в честь 40-летия Победы над фашизмом (скульптор — В.М.Васильев). В 2010 г. на его территории возведён комплекс в честь 65-летия Победы «Аллея героев» (автор проекта — глава Апастовского района Р.Н.Загидуллин). Мраморная стена разделена на два блока: «Они погибли за Родину» и «Они вернулись с Победой». Здесь увековечены имена более 11 тыс. земляков, сражавшихся на полях Великой

Отечественной войны. На переднем плане на пьедесталах установлены бюсты шести Героев Советского Союза: Р.Абзалова, Д.Горбунова, С.Каримова, А.Кошкина, М.Кузьмина, И.Фёдорова. Отдельные 2 стены посвящены героям Афганской и Чеченской войн. Здесь установлены памятные доски в честь военнослужащих, погибших в горячих точках.

В А. сохранились объекты историко-культурного наследия: 2-этажный каменный дом купца Кадыра Латыпова (начало 20 в.); здание механической мельницы.

Среди известных уроженцев А.: М.Г.Ахмадеев (р.1939) — доктор экономических наук, профессор; Дж.Валиди (1887–1932) — языковед, историк, просветитель, общественный деятель; И.И.Габдрахманов (р.1967) — народный артист РТ; А.Г.Галеев (р.1937) — доктор технических наук; А.М.Ганеев (1945–2010) — кандидат экономических наук, профессор; Ш.Х.Гафаров (р.1969) — административно-хозяйственный работник,



1



2



3



4



5



6

1. Дом купца К.Латыпова; 2. Дом культуры; 3. Отборочный тур фестиваля «Созвездие»–«Йолдызлык»; 4. Центральная библиотека; 5. Сквер славы; 6. Автовокзал.



заместитель Премьер-министра РТ (с 2010 г.); С.Джалял (1891–1943) — писатель, переводчик; М.Г.Ибрагимов (р. 1943) — кандидат технических наук, лауреат Государственной премии РТ; Р.Ш.Мустаев (р. 1949) — генерал-майор, кандидат социологических наук, военный комиссар РТ (в 1988–2006 гг.); Н.Б.Тарасова (р. 1957) — радиобиолог, доктор биологических наук.

В окрестностях А. выявлены археологические памятники: к северу от посёлка городского типа — Апастовское городище (именьковская культура, 5–7 вв. н.э.); к востоку — Апастовское селище (булгаро-монгольский период).

Число жителей: в 1782 г. — 177 душ мужского пола; 1859 г. — 958, 1897 г. — 1812, 1908 г. — 2085, 1920 г. — 2316, 1926 г. — 1916, 1938 г. — 1902, 1949 г. — 1685, 1958 г. — 1759, 1970 г. — 2345, 1979 г. — 3261, 1989 г. — 3814, 2002 г. — 4566, 2010 г. — 5145, 2015 г. — 5306 чел. (татары — 89,2%, русские — 7,6%, чувашаи — 3%).

**АЗБАБА́** (Акхужа), деревня в 3 км от р. Свяяга, в 35 км к северу от пгт Апастово. В дореволюционных источниках известна также под названием Малое Аткозино. Основана в период Казанского ханства. В 18 — 1-й половине 19 в. жители относились к категории государственных крестьян. Основные занятия жителей в этот период — земледелие и скотоводство, были распространены изготовление глиняной посуды, сох и борон, валяльный и рыболовный промыслы. В начале 20 в. в деревне функ-

ционировали школа Братства святителя Гурия, 2 ветряные мельницы, крупобдирка, бакалейная лавка; по сведениям 1914 г. — мечеть и мектеб. В этот период земельный надел сельской общины составлял 809 дес.

До 1920 г. деревня входила в Ивановскую волость Свяжского уезда Казанской губернии. С 1920 г. в составе Свяжского кантона ТАССР. С 14.2.1927 г. в Ульяновском, с 1.8.1927 г. в Кайбицком, с 1.2.1963 г. в Буинском, с 4.3.1964 г. в Апастовском районах. Ныне входит в состав Верхнеаткозинского сельского поселения.

В 1930-е гг. в деревне образована сельхозартель «Единство», преобразована в колхоз «Единство», позже — в колхоз им. Ворошилова, с 1941 г. в составе колхоза им. Джаляля, с 1994 г. — СХК «Джаляль», с 1998 г. — товарищества «Кызыл Тал», с 2003 г. в подразделении «Апас» ООО СХП «Енали», с 2011 г. в ООО СХП «Свяяга». Жители работают преимущественно в ООО СХП «Свяяга», занимаются полеводством, мясо-молочным скотоводством. В 1940 г. в деревне открыта начальная школа, в 1945 г. преобразована в семилетнюю, в 1965 г. — в начальную, в 1989 г. — в среднюю. В деревне действуют детский сад, фельдшерско-акушерский пункт, клуб, библиотека, церковь (2014 г.), мечеть (2015 г.).

Число жителей: в 1782 г. — 39 душ мужского пола; 1859 г. — 299, 1897 г. — 601, 1908 г. — 751, 1926 г. — 717, 1938 г. — 801, 1949 г. — 645, 1958 г. — 478, 1970 г. — 493, 1979 г. — 439, 1989 г. — 308, 2002 г. — 306, 2010 г. — 271, 2015 г. — 283 чел. (татары — 62%, чувашаи — 37%).

**АЗЫ́МОВО** (Әжем), деревня на левом склоне долины р. Сухая Улема, в 16 км к северо-востоку от пгт Апастово. Основана во 2-й половине 16 в. В 18 — 1-й половине 19 в. жители относились к категории государственных крестьян. Основные занятия жителей в этот период — земледелие и скотоводство. В начале 20 в. в деревне функционировали мечеть, ветряная мельница, крупобдирка, 5 мелочных лавок. В этот период земельный надел сельской общины составлял 1289 дес.

До 1920 г. деревня входила в Старо-Барышевскую волость Тетюшского уезда Казанской губернии. С 1920 г. в составе Тетюшского кантона ТАССР. С 10.8.1930 г. в Апастовском, с 1.2.1963 г. в Тетюшском, с 4.3.1964 г. в Апастовском районах. Ныне входит в состав Альмендеровского сельского поселения.

С 1930 г. деревня входила в колхоз «Магариф», с 1958 г. — в колхоз им. Ленина, с 1994 г. — в СХК им. Ленина, с 2003 г. — в Альмендеровское подразделение ООО СХП «Енали», с 2011 г. — в ООО СХПК «Свяяга». Жители работают преимущественно в ООО СХП «Свяяга», занимаются полеводством, молочным скотоводством. До 2010 г. в деревне работала начальная школа. Действуют детский сад, клуб, фельдшерско-акушерский пункт, мечеть (1995 г.).



пгт Апастово. 1. Здание суда; 2. Соборная мечеть; 3. Бюст С.Садьковой; 4. Сквер славы.



Ш.Г.Галиев



З.К.Камалов



И.Н.Насибуллин



Ф.Н.Фасхутдинов



Р.Г.Хафизов

Среди известных уроженцев деревни: С.Х.Валиев (1894–1955) — депутат Верховного Совета СССР (в 1950–1954 гг.), кавалер орденов Трудового Красного Знамени и «Знак Почёта»; Г.Г.Хафизов (р. 1956) — доктор исторических наук, профессор, автор работ по истории Татарстана, татарских деревень, культурно-просветительской деятельности татарской интеллигенции; Р.Г.Хафизов (р. 1966) — стоматолог-ортопед, доктор медицинских наук, профессор.

Число жителей: в 1859 г. — 480, 1897 г. — 899, 1908 г. — 1045, 1926 г. — 490, 1938 г. — 446, 1949 г. — 320, 1958 г. — 333, 1970 г. — 367, 1979 г. — 314, 1989 г. — 249, 2002 г. — 211, 2010 г. — 169, 2015 г. — 145 чел. (татары).

**АЛЬМЕНДЁРОВО** (Әлмәндәр), село на р. Ока (левый приток р. Сухая Улема), в 19 км к северо-востоку от пгт Апастово. Основано в период Казанского ханства. В 18 — 1-й половине 19 в. жители относились к категории государственных крестьян. Основные занятия жителей в этот период — земледелие и скотоводство. По сведениям 1859 г., в селе имелась мечеть. В начале 20 в. функционировали 2 ветряные мельницы, 6 мелочных лавок. В этот период земельный надел сельской общины составлял 1515 дес.

До 1920 г. село входило в Старо-Барышевскую волость Тетюшского уезда Казанской губернии. С 1920 г. в составе Тетюшского, с 1927 г. — Буинского кантонов ТАССР. С 10.8.1930 г. в Апастовском, с 1.2.1963 г. в Тетюшском, с 4.3.1964 г. в Апастовском районах. Ныне центр Альмендеровского сельского поселения.

С 1930 г. село входило в колхоз «Коминтерн», с 1958 г. — в колхоз им. Ленина, с 1994 г. — в АСХК им. Ленина, с 2003 г. — в ООО СХП «Енали», с 2011 г. — в ООО СХП «Свияга». Жители работают преимущественно в ООО СХП «Свияга», занимаются полеводством, мясо-молочным скотоводством. До 2010 г. работала начальная школа. В селе действуют детский сад, дом культуры, фельдшерско-акушерский пункт, мечеть (2006 г.).

Число жителей: в 1782 г. — 170 душ мужского пола; 1859 г. — 717, 1897 г. — 998, 1908 г. — 1176, 1920 г. — 1082, 1926 г. — 579, 1938 г. — 739, 1949 г. — 528, 1958 г. — 450, 1970 г. — 505, 1979 г. — 437, 1989 г. — 367, 2002 г. — 352, 2010 г. — 316, 2015 г. — 240 чел. (татары).

**АЮКУДЕРГАН** (Аюкөйдөргән), село вблизи границы с Чувашской Республикой, в 36 км к западу от пгт Апастово. Основано в 16 в. В 18 — 1-й половине 19 в. жители относились к категории государственных крестьян. Основные занятия жителей в этот период — земледелие и скотоводство. По сведениям 1859 г., в селе имелась мечеть. В начале 20 в. функционировали мечеть, медресе, 2 ветряные мельницы, 5 мелочных лавок, русско-татарская школа. В этот период земельный надел сельской общины составлял 1170,6 дес.

До 1920 г. село входило в Больше-Тоябинскую волость Тетюшского уезда Казанской губернии. С 1920 г. в составе Тетюшского кантона ТАССР. С 14.2.1927 г. в Кайбицком, с 19.2.1944 г. в Подберезинском, с 14.5.1956 г. в Кайбицком, с 1.2.1963 г. в Буинском, с 4.3.1964 г. в Апастовском районах. Ныне входит в состав Черемшанского сельского поселения.

С 1930 г. село входило в колхоз «Кызыл Байрак», с 1958 г. — в колхоз им. Вахитова, с 1995 г. — в ООО СХП «Яна юл». Жители работают преимущественно в ООО СХП «Яна юл», занимаются полеводством, овцеводством, свиноводством. До 2012 г. работала начальная школа. В селе действуют сельский клуб, фельдшерско-акушерский пункт, мечеть (1994 г.).

Среди известных уроженцев села: Ш.П.Сайкин (1900–1999) — филолог, автор учебников по татарскому языку и литературе для школ и вузов; Ф.Н.Фасхутдинов (1944–2012) — скульптор, заслуженный деятель искусств РТ, автор памятников и бюстов деятелей татарской литературы (Ф.Амирхан, Ф.Бурнаш, М.Джалиль, Н.Исанбет, Х.Такташ, К.Тинчурин, Г.Тукай, Ш.Усманов, М.Файзи и др.), памятника «Женщине-матери» в пгт Апастово (2000 г.).

Число жителей: в 1782 г. — 84 души мужского пола; 1859 г. — 524, 1897 г. — 1020, 1908 г. — 1445, 1920 г. — 1192, 1926 г. — 907, 1938 г. — 995, 1949 г. — 618, 1958 г. — 364, 1970 г. — 399, 1979 г. — 304, 1989 г. — 200, 2002 г. — 185, 2010 г. — 163, 2015 г. — 167 чел. (татары).

**БАГЫШЕВО** (Багыш), деревня на р. Черемшан, в 34 км к западу от пгт Апастово. Основана не позднее 1646 г. В дореволюционных источниках упоминается также под названием Третий Черемшан. В 18 — 1-й половине 19 в. жители относились к категории государственных крестьян.





Основные занятия жителей в этот период — земледелие и скотоводство. В начале 20 в. в деревне функционировали мечеть, мектеб, 2 ветряные мельницы, кузница, 2 красильных заведения. В этот период земельный надел сельской общины составлял 1492,5 дес.

До 1920 г. деревня входила в Больше-Тоябинскую волость Тетюшского уезда Казанской губернии. С 1920 г. в составе Тетюшского, с 1927 г. — Буинского кантонов ТАССР. С 10.8.1930 г. в Кайбицком, с 19.2.1944 г. в Подберезинском, с 14.5.1956 г. в Кайбицком, с 1.2.1963 г. в Буинском, с 4.3.1964 г. в Апастовском районах. Ныне входит в состав Черемшанского сельского поселения.

В 1930–1958 гг. деревня входила в колхоз «Алга», в 1959–1994 гг. — в колхоз им. Вахитова, с 1994 г. — в АСХК им. Вахитова, с 2011 г. — в ООО СХП «Свияга». Жители работают преимущественно в ООО СХП «Свияга», занимаются полеводством, мясо-молочным скотоводством. До 2012 г. работала начальная школа. В деревне действуют детский сад, сельский клуб, библиотека, фельдшерско-акушерский пункт, мечеть (1991 г.).

Среди известных уроженцев деревни: Г.Г.Галеев (1908–1989) — партийный и административный работник, председатель Муслумовского райисполкома (в 1943–1947 гг.), 1-й секретарь Бавлинского (в 1947–1952 гг.), Зайнского (в 1952–1955 гг.) райкомов КПСС, секретарь Президиума Верховного Совета ТАССР (в 1955–1967 гг.), кавалер ордена Трудового Красного Знамени; З.К.Камалов (1920–2006) — участник французского движения Сопротивления в годы Второй мировой войны, кавалер ордена и медалей Франции; И.Н.Насибуллин (1918–1981) — полный кавалер ордена Славы, участник советско-финской и Великой Отечественной войн (в 1995 г. в деревне установлен его бюст, скульптор — В.Носов; в 2012 г. — второй, взамен обветшавшего, скульптор — Ф.Фасхутдинов).

Число жителей: в 1782 г. — 125 душ мужского пола; 1859 г. — 728, 1897 г. — 1220, 1926 г. — 1297, 1938 г. — 1267, 1949 г. — 923, 1958 г. — 772, 1970 г. — 863, 1979 г. — 768, 1989 г. — 554, 2002 г. — 449, 2010 г. — 370, 2015 г. — 310 чел. (татары).

**БАКРЧЕ́** (Бакырчы), село на р. Черемшан, в 26 км к западу от пгт Апастово. В дореволюционных источниках известно также под названиями Старые

Бакырчи, Большие Бакырчи. Основано в 17 в. В 18 — 1-й половине 19 в. жители относились к категории государственных крестьян. Основные занятия жителей в этот период — земледелие и скотоводство. В начале 20 в. в селе функционировали мечеть, медресе, 2 водяные мельницы, 2 крупобирки, 2 кузницы, 4 мелочные лавки. В этот период земельный надел сельской общины составлял 1883,2 дес.

До 1920 г. село входило в Больше-Тоябинскую волость Тетюшского уезда Казанской губернии. С 1920 г. в составе Тетюшского, с 1927 г. — Буинского кантонов ТАССР. С 10.8.1930 г. в Апастовском, с 10.2.1935 г. в Кайбицком, с 19.2.1944 г. в Подберезинском, с 14.5.1956 г. в Кайбицком, с 1.2.1963 г. в Буинском, с 4.3.1964 г. в Апастовском районах. Ныне центр Бакрчинского сельского поселения.

С 1929 г. село входило в колхоз «Ирек», с 1935 г. — в колхоз «Чулпан», с 1959 г. — в колхоз им. Вахитова, с 1979 г. — в АКХ «Ярыш», с 2005 г. — в ООО СХП «Свияга». Жители работают преимущественно в ООО СХП «Свияга», занимаются полеводством, мясо-молочным скотоводством. В 1918 г. в селе открыта начальная школа, в 1938 г. преобразована в семилетнюю, позже — в восьмилетнюю, в 1991 г. — в среднюю (в 2002 г. построено новое здание), позже — в неполную среднюю. В 1995 г. в школе открыт историко-краеведческий музей (основатель — И.Д.Садриева). Коллекция насчитывает 300 ед. хр., экспозиция посвящена краеведению, нумизматике. В селе действуют детский сад, сельский клуб, библиотека, мечеть (1990 г.).



с. Бакрче. 1. Общий вид; 2. Дом-музей И.И. Галиева; 3. Мост через р. Черемшан.



Среди известных уроженцев села: Ш.Г.Галиев (1928–2011) — татарский народный поэт, лауреат Государственной премии РТ им. Г.Тукая (с 1998 г. в селе действовал дом творчества им. Ш.Галиева, в 2014 г. открыт дом-музей; 316 ед. хр., среди которых — мебель, личные вещи, фото, документы, книги поэта), с 2013 г. имя поэта носит сельская школа; И.И.Юзеев (1869–1912) — гравёр, мастер татарского книжного дела, автор около 30 видов татарских шрифтов (совместно с Г.Камалом).

Число жителей: в 1782 г. — 178 душ мужского пола; 1859 г. — 979, 1897 г. — 1701, 1908 г. — 2329, 1920 г. — 1802, 1926 г. — 1699, 1938 г. — 1400, 1949 г. — 1123, 1958 г. — 1132, 1970 г. — 1191, 1979 г. — 1039, 1989 г. — 715, 2002 г. — 584, 2010 г. — 474, 2015 г. — 473 чел. (татары).

**БЕРЛЯШ** (Берлэш), деревня в 1,5 км от р. Свяга, в 30 км к северу от пгт Апастово. Основана в 1930-х гг. как сельскохозяйственная коммуна переселенцами из сс. Шигаево, Сибирчи, Малые Меми (татары, чувашы, русские).

Со времени основания в Кайбицком, с 1.2.1963 г. в Буинском, с 4.3.1964 г. в Апастовском районах. Ныне входит в состав Верхнеаткозинского сельского поселения.

С 1931 г. деревня входила в сельскохозяйственную артель «Берляш», с 1940 г. — в колхоз «Единство», с 1958 г. — в колхоз им. Джалиля, с 1993 г. — в АСХК

«Джалиль», с 1998 г. — в товарищество «Кызыл Тал», с 2003 г. — в ООО СХП «Свяга».

В окрестностях деревни выявлены археологические памятники — Берляшские поселения I, II и III, относящиеся к эпохам неолита и поздней бронзы.

Число жителей: в 1949 г. — 162, 1958 г. — 140, 1970 г. — 110, 1979 г. — 90, 1989 г. — 34, 2002 г. — 18, 2010 г. — 8, 2015 г. — 9 чел. (татары).

**БИШЕВО** (Биеш), село на р. Свяга, в 7 км к северо-западу от пгт Апастово. Основано в период Казанского ханства. В 18 — 1-й половине 19 в. жители относились к категории государственных крестьян. Основные занятия жителей в этот период — земледелие и скотоводство. В 1846 г. в селе построена Иоанно-Предтеченская церковь, в 1864 г. перевезена на новое место. В начале 20 в. в селе функционировали земская школа, 5 ветряных мельниц, 2 крупобирки, 2 маслобойни, кузница, 4 мелочные лавки, церковь. В 1904 г. открыта 2-летняя церковная школа, позже реорганизованная в начальную 3-летнюю. В этот период земельный надел сельской общины составлял 1954,6 дес.

До 1920 г. село входило в Шамбулхчинскую волость Тетюшского уезда Казанской губернии. С 1920 г. в составе Тетюшского, с 1927 г. — Буинского кантонов ТАССР. С 10.8.1930 г. в Апастовском, с 1.2.1963 г. в Тетюшском, с 4.3.1964 г. в Апастовском районах. Ныне центр Бишевского сельского поселения.

В 1939 г. с Иоанно-Предтеченской церкви сняты колокола (снесена в 1950 г.). Первоначально в здании церкви разместили клуб, в годы войны — склад стройматериалов, позже — зернохранилище. В начале 1930-х гг. открыта четырёхлетняя начальная школа, в 1950 г. преобразована в семилетнюю, в 1965 г. — в восьмилетнюю,



с. Бишево. 1. Библиотека; 2. Улица села; 3. Церковь во имя Святого Иоанна Предтечи; 4. Мемориал воинской славы; 5. Школа.





в 1990-е гг. — в среднюю (в 1997 г. построено новое здание).

С 1930 г. село входило в колхоз «Заря», с 1940 г. — в колхоз «Красный Пахарь», в 1950–1957 гг. — в колхоз «Авангард», с 1959 г. — в колхоз им. Горбунова, с 2004 г. — в ООО СХП «Свияга». Жители работают преимущественно в ООО СХП «Свияга», занимаются полеводством, свиноводством. В селе действуют сельский клуб, библиотека, фельдшерско-акушерский пункт, церковь во имя Святого Иоанна Предтечи (2005 г.). В 2000 г. при клубе организован фольклорный ансамбль «Рябинушка».



*Д.И.Горбунов*

В окрестностях села выявлено несколько археологических памятников — 5 поселений (Бишевские поселения I, II, III, IV и V), относящихся к эпохам неолита и поздней бронзы, а также Бишевское селище (6–7 вв.).

Среди известных уроженцев села: И.А.Блохин (р. 1937) — поэт, журналист; Д.И.Горбунов (1924–1944) — Герой Советского Союза (бюст установлен в 1975 г., в 2013 г. перенесён от школы в Мемориал воинской славы); Н.Д.Денисов (р. 1948) — заслуженный строитель РФ, министр строительства и архитектуры РТ (в 1996–1998 гг.); И.И.Золин (1905–1978) — контр-адмирал, военный корреспондент газет «Советский флот», «Красная звезда», «Правда», кавалер орденов Ленина, Красного Знамени (дважды); В.С.Комиссаров (р. 1938) — инженер-механик, лауреат Государственной премии РСФСР, заслуженный механизатор ТАССР, заслуженный рационализатор РСФСР.

Число жителей: в 1782 г. — 159 душ мужского пола; 1859 г. — 777, 1897 г. — 1228, 1908 г. — 1475, 1926 г. — 405, 1938 г. — 857, 1958 г. — 665, 1970 г. — 576, 1979 г. — 638, 1989 г. — 381, 2002 г. — 346, 2010 г. — 362, 2015 г. — 365 чел. (русские).

**БОЛЬШИЕ БОЛГОЯРЫ** (Олы Болгаер), село в верховье р. Большой Шалян, в 26 км к востоку от пгт Апастово. Известно с периода Казанского ханства. В 1-й половине 19 в. жители относились к категории государственных крестьян. Основные занятия жителей в этот период — земледелие и скотоводство. В начале 20 в. в селе функционировали мечеть, мектеб, 2 водяные мельницы, мелочная лавка. В этот период земельный надел сельской общины составлял 2063,3 дес.

До 1920 г. село входило в Больше-Кляринскую волость Тетюшского уезда Казанской губернии. С 1920 г. в составе Тетюшского, с 1927 г. — Буинского кантонов ТАССР. С 10.8.1930 г. в Апастовском, с 1.2.1963 г. в Тетюшском, с 4.3.1964 г. в Апастовском районах. Ныне входит в состав Большеболгоярского сельского поселения.

С 1930 г. село входило в колхоз «Яна тормыш», с 1958 г. — в колхоз «КИМ», с 1963 г. — в колхоз «Татарстан», с 1996 г. — в СХК «Яна тормыш», с 2004 г. — в ООО СХП «Енали», с 2011 г. — в ООО СХП «Свияга». Жители работают преимущественно в ООО СХП «Свияга», занимаются полеводством, молочным скотоводством. До 2013 г. в селе функционировала начальная школа (открыта в начале 1920-х гг.). Действуют дом культуры, фельдшерско-акушерский пункт, мечеть (1995 г.).

Среди известных уроженцев села: А.Масхудов (1888–1961) — татарский сказочник, с его слов учёные-фольклористы записали 17 народных сказок, вошедших в свод татарского фольклора.

Число жителей: в 1782 г. — 191 душа мужского пола; 1859 г. — 870, 1897 г. — 1613, 1908 г. — 1671, 1926 г. — 886, 1938 г. — 914, 1949 г. — 596, 1958 г. — 564, 1970 г. — 544, 1979 г. — 428, 1989 г. — 287, 2002 г. — 292, 2010 г. — 238, 2015 г. — 237 чел. (татары).

**БОЛЬШИЕ КОКУЗЫ** (Зур Күккүз), село на р. Сухая Улема, в 18 км к северо-востоку от пгт Апастово. Основано в 16 в. В 18 — 1-й половине 19 в. жители относились к категории государственных крестьян. Основные занятия жителей в этот период — земледелие и скотоводство. По сведениям 1859 г., в селе имелась мечеть. В начале 20 в. функционировали мечеть, ветряная мельница, красильный завод, 2 мелочные лавки. В этот период земельный надел сельской общины составлял 2001,5 дес.

До 1920 г. село входило в Старо-Барышевскую волость Тетюшского уезда Казанской губернии. С 1920 г. в составе Тетюшского, с 1927 г. — Буинского кантонов ТАССР. С 10.8.1930 г. в Апастовском, с 1.2.1963 г. в Тетюшском, с 4.3.1964 г. в Апастовском районах. Ныне центр Большекокузского сельского поселения.

С 1930 г. село входило в колхоз «Алга», с 1938 г. — в колхоз им. Тельмана, с 1962 г. — в колхоз «Дружба», с 1963 г. — в колхоз «Гигант», с 1994 г. — в АСХК «Куккуз», с 2005 г. — в ООО СХП «Свияга». Жители работают преимущественно в ООО СХП «Свияга», на маслозаводе, занимаются полеводством, молочным скотоводством. В 1931 г. в селе открыта начальная школа, в 1931 г. преобразована в школу кол-



*с. Большие Кокузы. Памятник павшим в годы Великой Отечественной войны.*





хозной молодёжи, в 1973 г. — в среднюю. В селе действуют детский сад, дом культуры, библиотека, фельдшерско-акушерский пункт, мечеть (1994 г.).

Среди известных уроженцев села: Ф.Ю.Ахмадуллина (р. 1936) — учёный-языковед, кандидат педагогических наук; Ш.В.Валеев (1907–1978) — агроном-селекционер, кандидат сельскохозяйственных наук, заслуженный агроном РСФСР, кавалер ордена Красной Звезды; А.Я.Валиев (р. 1947) — заслуженный агроном ТАССР, председатель колхоза им. Горбунова (в 1976–1999 гг.); Ф.М.Мухаметшин (р. 1947) — дипломат, Чрезвычайный и Полномочный Посол РФ в Республике Узбекистан (с 2003 г.); Р.Ю.Ярмухаметова (1921–1980) — заслуженный врач ТАССР, министр здравоохранения ТАССР (в 1959–1964 гг.), заместитель Председателя Совета Министров ТАССР (в 1964–1971 гг.).



А.Г.Галимзянов



Х.К.Ибрагимов



М.С.Калимуллина



М.Т.Муштариев



Р.Ю.Ярмухаметова

1926 г. — 1111, 1938 г. — 825, 1949 г. — 613, 1958 г. — 556, 1970 г. — 525, 1979 г. — 495, 1989 г. — 322, 2002 г. — 336, 2010 г. — 320, 2015 г. — 319 чел. (татары).

**БУЛЫМ-БУЛЫХЧИ** (Болын-Балыкчы), село на р. Свияга, в 8 км к северу от пгт Апастово. Известно с периода Казанского ханства. В 18 — 1-й половине 19 в. жители относились к категории государственных крестьян. Основные занятия жителей в этот период — земледелие и скотоводство. По сведениям 1859 г., в селе имелась мечеть. В начале 20 в. функционировали 2 мечети, кузница, 5 ветряных мельниц, крупобирка, 2 красильных заведения, 4 мелочные лавки. В этот период земельный надел сельской общины составлял 1880,1 дес.

До 1920 г. село входило в Шамбулхчинскую волость Тетюшского уезда Казанской губернии. С 1920 г. в составе Тетюшского, с 1927 г. — Буинского кантонов ТАССР. С 10.8.1930 г. в Апастовском, с 1.2.1963 г. в Буинском, с 4.3.1964 г. в Апастовском районах. Ныне центр Булым-Бульхчинского сельского поселения.

С 1930 г. село входило в сельскохозяйственную артель «Яна юл», в 1938 г. — в колхоз им. Чапаева, с 1963 г. — в АСХК «Ракета», с 1999 г. — в АСХК «Рахимов», с 2003 г. — в КФХ «Башак», с 2006 г. — в ООО СХП им. Рахимова. Жители работают преимущественно в ООО СХП им. Рахимова, занимаются мясным скотоводством.

В 1918. в селе открыта начальная школа, в 1932 г. преобразована в семилетнюю, в 1950-х гг. — в восьмилетнюю, в 1989 г. — в среднюю, в 2008 г. — в неполную среднюю (в 1964 г. построено новое здание). В 1991 г. открыт школьный краеведческий музей (основатель — Р.С.Калимуллина), посвящённый истории села, колхоза, школы, землякам-фронтовикам (более 300 ед. хр.). В селе действуют дом культуры, детский сад, фельдшерско-акушерский пункт, библиотека, мечеть (1994 г.).

Среди известных уроженцев села: А.Г.Галимзянов (1936–2016) — предприниматель и меценат, почётный член Всероссийского детского фонда, ему в Казани установлен памятник; И.Н.Калимуллин (1929–1989) — поэт и переводчик; М.С.Калимуллина (1913–1970) — телятница колхоза «Ракета», Герой Социалистического Труда (её именем названа улица в селе); Г.М.Мусин (1854–1928) — депутат 2-й Государственной думы Российской империи (в 1907 г.); М.Т.Муштариев (1863–1937) — пе-

В юго-восточной части села обнаружен археологический памятник — Большекокузское селище I (булгарский памятник золотоордынского периода), в 300 м к северо-востоку от села — Большекокузское селище II (булгарский памятник домонгольского периода).

Число жителей: в 1782 г. — 124 души мужского пола; 1859 г. — 600, 1897 г. — 1180, 1908 г. — 1390, 1920 г. — 1377,



с. Большие Кокузы. 1. Мечеть; 2. Улица села.



дагог, Герой Труда; Т.Н.Набиуллин (1933–2010) — писатель; Г.А.Рахимов (1925–1997) — заслуженный работник сельского хозяйства РСФСР, председатель колхоза «Ракета» (в 1957–1988 гг.), кавалер орденов Отечественной войны 1-й степени, Ленина, Октябрьской Революции, Трудового Красного Знамени; Ш.Ф.Фатыхов (1927–1988) — заслуженный работник сельского хозяйства ТАССР, председатель передового колхоза им. В.Куйбышева (в 1968–1988 гг.), кавалер орденов Октябрьской Революции и Трудового Красного Знамени.

В окрестностях села выявлены Булым-Булыхчинское селище I (булгарско-монгольский период) и II (именковская культура).

Число жителей: в 1782 г. — 137 душ мужского пола; 1859 г. — 706, 1897 г. — 1180, 1908 г. — 1369, 1920 г. — 1471, 1926 г. — 1203, 1938 г. — 944, 1949 г. — 771, 1958 г. — 597, 1970 г. — 455, 1979 г. — 347, 1989 г. — 340, 2002 г. — 331, 2010 г. — 309, 2015 г. — 322 чел. (татары).

**БУРНАШЕВО** (Борнаш), село на левом притоке р. Сухая Улема, в 23 км к востоку от пгт Апастово. Известно с 1646 г. В 18 — 1-й половине 19 в. жители относились к категории государственных крестьян. Основные занятия жителей в этот период — земледелие и скотоводство, были распространены мукомольный и плотничный промыслы. В начале 20 в. в селе функционировали мечеть, мектеб, 9 ветряных мельниц, крупобирка, 4 мелочные лавки. В этот период земельный надел сельской общины составлял 1948,2 дес.

До 1920 г. село входило в Больше-Кляринскую волость Тетюшского уезда Казанской губернии. С 1920 г. в составе Тетюшского, с 1927 г. — Буинского кантонов ТАССР. С 10.8.1930 г. в Апастовском, с 1.2.1963 г. в Тетюшском, с 4.3.1964 г. в Апастовском районах. Ныне входит в состав Альмендеровского сельского поселения.

С 1930 г. село входило в сельскохозяйственную артель «Бурнаш», с 1933 г. — в колхоз им. Ленина, с 1994 г. — в АСХК им. Ленина, с 2003 г. — в ООО СХП «Енали», с 2011 г. — в ООО СХП «Свияга». Жители работают преимущественно в ООО СХП «Свияга», занимаются полеводством, мясо-молочным скотоводством. В 1922 г. открыта начальная школа, во 2-й половине 1930-х гг. преобразована в семилетнюю (в 1940 г. построено новое здание), в 1959 г. — в восьмилетнюю, в 1967 г. — в среднюю. В селе действуют детский сад, сельский клуб, библиотека, фельдшерско-акушерский пункт, мечеть (1996 г.).

Среди известных уроженцев села: Г.М.Гафурова (1901–1967) — журналист; Р.Н.Загидуллин (р. 1952) — глава Апастовского муниципального района (с 2005 г.); Х.К.Ибрагимов (р. 1958) — прозаик и драматург; Р.Г.Ногманов (р. 1951) — заслуженный работник культуры РТ, директор Апастовского краеведческого музея (с 2005 г.); В.С.Шафигуллин (1894–1939) — политический деятель,

журналист, первый редактор газеты «Эш» (ныне «Ватаным Татарстан»).

Число жителей: в 1782 г. — 147 душ мужского пола; 1859 г. — 719, 1897 г. — 1350, 1908 г. — 1510, 1920 г. — 1400, 1926 г. — 833, 1938 г. — 801, 1949 г. — 555, 1958 г. — 460, 1970 г. — 530, 1979 г. — 423, 1989 г. — 291, 2002 г. — 274, 2010 г. — 240, 2015 г. — 211 чел. (татары).

**ВЁРХНЕЕ АТКЌЗИНО** (Югары Акхужа), село вблизи автомобильной дороги Казань — Ульяновск, в 34 км к северу от пгт Апастово. Основано не позднее 1678 г. В 18 — 1-й половине 19 в. жители относились к категории государственных крестьян. Основные занятия жителей в этот период — земледелие и скотоводство. В начале 20 в. в селе функционировали ветряная мельница, 3 мелочные лавки. В 1911 г. построена мечеть и медресе при ней (здание перестроено, сохранилось до наших дней). В этот период земельный надел сельской общины составлял 938,4 дес.

До 1920 г. село входило в Ивановскую волость Свияжского уезда Казанской губернии. С 1920 г. в составе Свияжского кантона ТАССР. С 14.2.1927 г. в Ульяновском, с 1.8.1927 г. в Кайбицком, с 1.2.1963 г. в Буинском, с 4.3.1964 г. в Апастовском районах. Ныне центр Верхнеаткюзинского сельского поселения.

С 1934 г. село входило в сельхозартель им. К.Якуба, с 1940 г. — в колхоз им. Ворошилова, с 1958 г. — в колхоз им. Джалиля, с 1996 г. — в СХК «Джалиль», с 1998 г. — в товарищество «Кызыл Тал», затем — в ООО СХП «Свияга». Жители работают преимущественно в ООО СХП «Свияга», занимаются полеводством, молочным скотоводством. До 2011 г. работала начальная школа. В селе действуют сельский клуб, фельдшерско-акушерский пункт, мечеть (1996 г.). В селе установлен бюст поэта М.Джалиля (1996 г., скульптор — М.Акрамов).

В окрестностях села выявлен археологический памятник — Верхнеаткюзинское селище, относящееся к периоду Казанского ханства.

Число жителей: в 1782 г. — 17 душ мужского пола; 1859 г. — 284, 1897 г. — 624, 1908 г. — 770, 1926 г. — 541, 1938 г. — 403, 1949 г. — 270, 1958 г. — 214, 1970 г. — 176, 1979 г. — 182, 1989 г. — 146, 2002 г. — 164, 2010 г. — 135, 2015 г. — 279 чел. (татары).

**ВЁРХНЕЕ БАЛТАЕВО** (Югары Балтай), деревня на р. Черемшан, в 22 км к западу от пгт Апастово. Основана не позднее 1-й половины 17 в. В 18 — 1-й половине 19 в. жители относились к категории государственных крестьян. Основные занятия жителей в этот период — земледелие и скотоводство, были распространены кирпичный и лесозаготовительный промыслы. В начале 20 в. в деревне функционировали мечеть, медресе, водяная мельница, мелочная лавка. В этот



период земельный надел сельской общины составлял 894,7 дес.

До 1920 г. деревня входила в Средне-Балтаевскую волость Тетюшского уезда Казанской губернии. С 1920 г. в составе Тетюшского, с 1927 г. — Буинского кантонов ТАССР. С 10.8.1930 г. в Апастовском, с 1.2.1963 г. в Буинском, с 4.3.1964 г. в Апастовском районах. Ныне входит в состав Среднебалтаевского сельского поселения.

С 1929 г. деревня входила в сельхозартель им. Куйбышева, с 1936 г. — в колхоз «Игенче», с 1959 г. — в колхоз им. Крупской, с 1993 г. — в СХК «Балтай», с 1998 г. — в СХК «Ирек», с 2005 — в ООО СХП «Свияга». Жители работают преимущественно в ООО СХП «Свияга», занимаются полеводством, молочным скотоводством. До 2012 г. функционировала начальная школа. В деревне действуют сельский клуб, мечеть (1991 г.).

Среди известных уроженцев деревни: Г.А.Аглиуллин (1924–2000) — заслуженный юрист РСФСР, председатель Президиума коллегии адвокатов ТАССР (в 1965–1984 гг.); И.К.Сафин (р. 1962) — певец, народный артист РТ.

В окрестностях села выявлены археологические памятники — Верхнебалтаевские поселения I и II (5–1 вв. до н.э.).



д. Верхнее Балтаево. Общий вид.



с. Верхний Индырчи. 1. Общий вид; 2. «Источник святых».



Х.Х.Салимов



И.К.Сафин



И.З.Тухватулина

Число жителей: в 1782 г. — 92 души мужского пола; 1859 г. — 508, 1897 г. — 789, 1926 г. — 618, 1938 г. — 565, 1949 г. — 514, 1958 г. — 382, 1970 г. — 404, 1979 г. — 359, 1989 г. — 299, 2002 г. — 264, 2010 г. — 197, 2015 г. — 213 чел. (татары).

**ВЕРХНИЙ ИНДЫРЧИ** (Югары Индырчы), село на автомобильной дороге Казань — Ульяновск, в 16 км к северу от пгт Апастово. Основано в период Казанского ханства. В 18 — 1-й половине 19 в. жители относились к категории государственных крестьян. Основные занятия жителей в этот период — земледелие и скотоводство. В начале 20 в. в селе располагалась волостное правление, функционировали мечеть, мектеб, почтовое отделение, ветряная мельница, кузница, 4 мелочные лавки. В этот период земельный надел сельской общины составлял 1011 дес.

До 1920 г. село являлось центром Шамбулхчинской волости Тетюшского уезда Казанской губернии. С 1920 г. в составе Тетюшского, с 1927 г. — Буинского кантонов ТАССР. С 10.8.1930 г. в Апастовском, с 1.2.1963 г. в Буинском, с 4.3.1964 г. в Апастовском районах. Ныне центр Верхнеиндырчинского сельского поселения.

С 1930 г. село входило в сельхозартель Марата Кузина, с 1931 г. — в колхоз «Тырышчы», с 1946 г. — в сельхозартель «Индырчы», с 1948 г. — в сельхозартель «Правда», с 1959 г. — в колхоз «Победа», в 1994–2004 гг. — в СХК «Победа», в настоящее время — в ООО СХП «Свияга». Жители работают преимущественно в ООО СХП «Свияга», занимаются полеводством, молочным скотоводством.

В 1998 г. открыта неполная средняя школа, в 2014 г. преобразована в начальную, закрыта в 2015 г. В селе действуют детский сад (1962 г.), дом культуры, библиотека, фельдшерско-акушерский пункт, мечеть (1998 г.).

В селе имеется обустроенный родник «Источник святых» (блокаменное сооружение в форме куба, на который нанесён татарский национальный орнамент; установлено в начале 20 в.).



2





Число жителей: в 1782 г. — 115 душ мужского пола; 1859 г. — 508, 1897 г. — 867, 1908 г. — 1047, 1920 г. — 866, 1926 г. — 729, 1938 г. — 562, 1949 г. — 481, 1958 г. — 448, 1970 г. — 386, 1979 г. — 313, 1989 г. — 253, 2002 г. — 290, 2010 г. — 274, 2015 г. — 261 чел. (татары).

**ДЕВЛИКБЕЕВО** (Дәүләки), село на р.Черемшан, в 15 км к западу от пгт Апастово. Основано в период Казанского ханства. В 18 — 1-й половине 19 в. жители относились к категории государственных крестьян. Основные занятия жителей в этот период — земледелие и скотоводство, были распространены отхожие промыслы. В начале 20 в. в селе функционировали мечеть и медресе. В этот период земельный надел сельской общины составлял 1014 дес.

До 1920 г. село входило в Средне-Балтаевскую волость Тетюшского уезда Казанской губернии. С 1920 г. в составе Тетюшского, с 1927 г. — Буинского кантонов ТАССР. С 10.8.1930 г. в Апастовском, с 1.2.1963 г. в Тетюшском, с 4.3.1964 г. в Апастовском районах. Ныне входит в состав Бишевского сельского поселения.

С 1930 г. село входило в колхозы «Яна иль», «Искра», «Яна тормыш», с 1950 г. — в колхоз им. Жданова, в 1959–2000 гг. — в колхоз им. Горбунова, в настоящее время — в ООО СХП «Свияга». В 1936–1958 гг. в селе работала Девликеевская МТС, которая обслуживала 26 колхозов; в 1958 г. на её базе была создана ремонтно-техническая станция, которая в 1961 г. преобразована в районное объединение «Сельхозтехника». Жители работают преимущественно в ООО СХП «Свияга», занимаются полеводством, молочным скотоводством, овцеводством.

В 1942 г. открыта начальная школа, в 1949 г. преобразована в семилетнюю, в 1966 г. — в неполную среднюю (в 2002 г. построено новое здание, совместно с детским садом). В селе действуют детский сад, дом культуры, библиотека, фельдшерско-акушерский пункт, мечеть (1992 г.).

Среди известных уроженцев села: В.Г.Хусаинова (р. 1930) — животновод колхоза им. Горбунова, кавалер ордена Ленина.

Число жителей: в 1782 г. — 91 душа мужского пола; 1859 г. — 600, 1897 г. — 1004, 1908 г. — 1228, 1926 г. — 1250, 1938 г. — 833, 1949 г. — 823, 1958 г. — 728, 1970 г. — 642, 1979 г. — 531, 1989 г. — 407, 2002 г. — 399, 2010 г. — 367, 2015 г. — 369 чел. (татары).

**ДЕУШЕВО** (Дәвеш), село в 1 км от р. Свияга, в 12 км к западу от пгт Апастово. Основано в 17 в. В 18 — 1-й половине 19 в. жители относились к категории государственных крестьян. Основные занятия жителей в этот период — земледелие и скотоводство. В начале 20 в. в селе функционировали мечеть, медресе, 3 бакалейные лавки.

В этот период земельный надел сельской общины составлял 1299,9 дес.

До 1920 г. село входило в Чирки-Кильдуразовскую волость Тетюшского уезда Казанской губернии. С 1920 г. в составе Тетюшского, с 1927 г. — Буинского кантонов ТАССР. С 10.8.1930 г. в Апастовском, с 1.2.1963 г. в Буинском, с 4.3.1964 г. в Апастовском районах. Ныне центр Деушевского сельского поселения.

С 1930 г. село входило в сельхозартели «Дәвеш», «Наратлы», в 1950–1962 гг. — в колхоз им. Мичурина, с 1964 г. — в колхоз «Ялкын», с 1994 г. — в СХК «Ялкын», с 2005 г. — в ООО СХП им. Горбунова, ныне — в ООО СХП «Свияга». Жители работают преимущественно в ООО СХП «Свияга», занимаются полеводством, молочным скотоводством.

В 1942–1945 гг. в селе работал детский дом, в котором воспитывались эвакуированные дети с Украины, из Белоруссии, Ленинграда и Ленинградской области. В 1920 г. открыта начальная школа, в 1933 г. преобразована в семилетнюю, в 1986 г. — в среднюю, в 2008 г. — в неполную среднюю (в 1987 г. построено новое здание). В селе действуют детский сад, дом культуры, библиотека, фельдшерско-акушерский пункт. В 1995 г. открыта первая мечеть, в 2009 г. — вторая.

В окрестностях села выявлены археологические памятники: Деушевские стоянки I и II (период бронзового века и срубной культуры), Деушевское городище (булгарский памятник домонгольского периода), Деушевские селища I (булгарский памятник домонгольского периода) и II (булгарский памятник).

Среди известных уроженцев села: Д.Г.Закиров (р. 1939) — энергетик, доктор технических наук, профессор, заслуженный шахтёр РФ; Х.Х.Салимов (1947–2006) — языковед, доктор филологических наук, профессор, заслуженный работник культуры ТССР; И.З.Тухватуллина (р. 1967) — народная артистка РТ.



с. Деушево. р. Свияга в окрестностях села.



Число жителей: в 1782 г. — 74 души мужского пола; 1859 г. — 435, 1897 г. — 803, 1908 г. — 981, 1920 г. — 915, 1926 г. — 877, 1938 г. — 1005, 1949 г. — 704, 1958 г. — 769, 1970 г. — 820, 1979 г. — 722, 1989 г. — 573, 2002 г. — 476, 2010 г. — 446, 2015 г. — 409 чел. (татары).

**ИДРЯС-ТЕНИКЕЕВО** (Идрэс Тинки), село на левом притоке р. Улема, в 8 км к юго-востоку от пгт Апастово. В дореволюционных источниках упоминается также под названием Идряс-Тенишево. Основано во 2-й половине 17 в. В 18 — 1-й половине 19 в. жители относились к категории государственных крестьян. Основные занятия жителей в этот период — земледелие и скотоводство, были распространены обувной и шапочный промыслы. В начале 20 в. в селе функционировали мечеть, мектеб, 2 ветряные мельницы, крупобирка, 2 мелочные лавки. В этот период земельный надел сельской общины составлял 973,6 дес.

До 1920 г. село входило в Ильинско-Шонгутскую волость Тетюшского уезда Казанской губернии. С 1920 г. в составе Тетюшского, с 1927 г. — Буинского кантонов ТАССР. С 10.8.1930 г. в Апастовском, с 1.2.1963 г. в Тетюшском, с 4.3.1964 г. в Апастовском районах. Ныне центр Ишеевского сельского поселения.



1

С 1931 г. село входило в сельхозартель «ВИЛ», с 1950 г. — в колхоз им. Ильича, в 1964–1983 гг. — в колхоз им. Энгельса, с 1989 г. — в колхоз им. Фрунзе, в 1994–2000 гг. — в СХК им. Фрунзе, с 2003 г. — в ООО СХП «Свияга». Жители работают преимущественно в ООО СХП «Свияга», занимаются полеводством, молоч-



2

с. Идряс-Теникеево. 1. Обелиск участникам Великой Отечественной войны; 2. Дом культуры.

ным скотоводством. До 2012 г. в селе функционировала начальная школа. В настоящее время действуют дом культуры, фельдшерско-акушерский пункт, мечеть (1997 г.).

Число жителей: в 1782 г. — 86 душ мужского пола; 1859 г. — 353, 1897 г. — 705, 1908 г. — 743, 1920 г. — 799, 1926 г. — 573, 1938 г. — 545, 1949 г. — 398, 1958 г. — 342, 1970 г. — 314, 1979 г. — 302, 1989 г. — 211, 2002 г. — 191, 2010 г. — 168, 2015 г. — 161 чел. (татары).

**ИШЕЕВО**, село на р. Улема, в 10 км к юго-востоку от пгт Апастово. В дореволюционных источниках упоминается также под названием Никольское. Известно с 1646 г. До 1860-х гг. жители относились к категориям помещичьих и государственных крестьян. Основные занятия жителей в этот период — земледелие и скотоводство, были распространены портняжный, кузнечный, бондарный, столярный промыслы, изготовление домашней мебели. В начале 20 в. в селе располагалась квартира полицейского урядника, функционировали Никольская церковь (1795 г., до наших дней сохранилось полуразрушенное здание), земское училище (1897 г.), кредитное товарищество, 2 ветряные мельницы, 2 кузницы, маслобойня, крупобирка, лавки — казенная винная и 6 мелочных, базар по четвергам, 2 ярмарки (8–10 июня, 23–25 сентября). В этот период земельный надел сельской общины составлял 971,7 дес.

До 1920 г. село входило в Никифоровскую волость Тетюшского уезда Казанской губернии. С 1920 г. в составе Тетюшского, с 1927 г. — Буинского кантонов ТАССР. С 10.8.1930 г. в Апастовском, с 1.2.1963 г. в Тетюшском, с 4.3.1964 г. в Апастовском районах. Ныне входит в состав Ишеевского сельского поселения.

С 1930 г. село входило в колхоз «Свободный труд», с 1951 г. — в колхоз им. Горького, с 1959 г. — в колхоз им. Ильича, с 1964 г. — в колхоз им. Энгельса, с 1983 г. — в колхоз им. Фрунзе, с 1993 г. — в СХК им. Фрунзе, с 2003 г. — в ООО СХП «Свияга». В 1936–1958 гг. в селе работала МТС.



с. Ишеево. Никольская церковь.



Число жителей: в 1782 г. — 250 душ мужского пола; 1859 г. — 649, 1897 г. — 937, 1908 г. — 933, 1920 г. — 649, 1926 г. — 608, 1938 г. — 503, 1949 г. — 432, 1958 г. — 258, 1970 г. — 100, 1979 г. — 54, 1989 г. — 36, 2002 г. — 11 (татары, русские), 2010 г. — 1 чел., 2015 г. — население отсутствует.

**КАБЫ КОПРІ** (Кабык Күпер), село на р. Бия, в 21 км к северу от пгт Апастово. Основано в 17 в. В 18 — 1-й половине 19 в. жители относились к категории государственных крестьян. Основные занятия жителей в этот период — земледелие и скотоводство, были распространены колёсный и кузнечный промыслы, выделка овчины. В начале 20 в. в селе функционировали часовня, земская школа (1897 г.; в начале 20 в. в ней обучалось 55 детей; после 1917 г. в здании размещалась школа), 8 ветряных мельниц, 3 крупобирки, кузница, 4 мелочные лавки. В этот период земельный надел сельской общины составлял 2121,8 дес.

До 1920 г. село входило в Шамбулхчинскую волость Тетюшского уезда Казанской губернии. С 1920 г. в составе Тетюшского, с 1927 г. — Буинского кантонов ТАССР. С 10.8.1930 г. в Теньковском, с 20.10.1931 г. в Апастовском, с 1.2.1963 г. в Буинском, с 4.3.1964 г. в Апастовском районах. Ныне входит в состав Сатламышевского сельского поселения.

С 1930 г. село входило в колхоз «Победа», с 1945 г. — в колхоз им. Будённого, в 1950–1985 гг. — в колхоз «Победа», в 1994–2003 гг. — в СХК «Дружба», в настоящее время — в ООО СХП «Свияга». Население работает преимущественно в ООО СХП «Свияга», занимается полеводством, мясо-молочным скотоводством. До 2015 г. функционировала начальная школа. В селе действуют клуб, фельдшерско-акушерский пункт.

В окрестностях села выявлен Кабы-Копровский археологический комплекс республиканского значения: Кабы-Копровская стоянка I (мезолит–неолит), стоянка II (неолит), стоянка III (приказанская культура), поселения I–V (неолит, мезолит, бронзовый век).

Число жителей: в 1782 г. — 85 душ мужского пола; 1859 г. — 576, 1897 г. — 1005, 1908 г. — 1314, 1920 г. —

1166, 1926 г. — 1410, 1938 г. — 656, 1949 г. — 497, 1958 г. — 331, 1970 г. — 270, 1979 г. — 212, 1989 г. — 182, 2002 г. — 198, 2010 г. — 157, 2015 г. — 157 чел. (русские).

**КАРАБА́ЕВО** (Карабай), деревня на левом притоке р. Улема, в 12 км к юго-востоку от пгт Апастово. В дореволюционных источниках упоминается также под названием Юмралы. Основана в 17 в. В 18 — 1-й половине 19 в. жители относились к категории государственных крестьян. Основные занятия жителей в этот период — земледелие и скотоводство. В начале 20 в. в деревне функционировали мечеть, медресе, ветряная мельница, 2 мелочные лавки. В этот период земельный надел сельской общины составлял 1002,7 дес.

До 1920 г. деревня входила в Больше-Шемякинскую волость Тетюшского уезда Казанской губернии. С 1920 г. в составе Тетюшского кантона ТАССР. С 10.8.1930 г. в Апастовском, с 1.2.1963 г. в Тетюшском, с 4.3.1964 г. в Апастовском районах. Ныне входит в состав Староумралинского сельского поселения.

В 1927–1933 гг. деревня входила в сельхозкооператив «Набор», до 1952 г. — в колхоз «Набор», с 1952 г. — в колхоз им. Энгельса, с 1994 г. — в АКХ «Тан», с 2003 г. — в ООО СХП «Енали», с 2011 г. — в ООО СХП «Свияга». Жители работают преимущественно в ООО СХП «Свияга», занимаются мясо-молочным скотоводством. В деревне действуют клуб, фельдшерско-акушерский пункт, мечеть (1997 г.).

Число жителей: в 1782 г. — 84 души мужского пола; 1859 г. — 403, 1897 г. — 627, 1908 г. — 688, 1920 г. — 675, 1926 г. — 503, 1938 г. — 632, 1949 г. — 375, 1958 г. — 412, 1970 г. — 443, 1979 г. — 335, 1989 г. — 267, 2002 г. — 202, 2010 г. — 161, 2015 г. — 150 чел. (татары).

**КАРАМАСÁРЫ** (Карамасар), село на автомобильной дороге Казань — Ульяновск, в 33 км к северу от пгт Апастово. В дореволюционных источниках упоминается также под названием Кармаса. Основано в 17 в. В 18 — 1-й половине 19 в. жители относились к категории государственных крестьян. Основные занятия жителей в этот период — земледелие и скотоводство. В начале 20 в.



*д. Карабаево. Общий вид.*



*с. Карамасары. Дом культуры.*





в селе функционировали мечеть, кузница, 3 ветряные мельницы, 2 мелочные лавки. В этот период земельный надел сельской общины составлял 1317 дес.

До 1920 г. село входило в Ивановскую волость Свияжского уезда Казанской губернии. С 1920 г. в составе Свияжского кантона ТАССР. С 14.2.1927 г. в Ульяновском, с 1.8.1927 г. в Кайбицком, с 1.2.1963 г. в Буинском, с 4.3.1964 г. в Апастовском районах. Ныне входит в состав Верхнеаткозинского сельского поселения.

С 1930 г. село входило в колхоз «Магариф», с 1958 г. — в колхоз им. Джалиля, с 1993 г. — в СХП «Джалиль», с 1998 г. — в товарищество «Кызыл Тал», с 2003 г. — в товарищество «Апас» (позже преобразовано в ООО СХП), с 2011 г. — в ООО СХП «Свияга». Жители работают преимущественно в ООО СХП «Свияга», занимаются полеводством, молочным скотоводством, овцеводством. До 2012 г. в селе функционировала начальная школа. В селе действуют детский сад, сельский клуб, библиотека, фельдшерско-акушерский пункт, мечеть (1994 г.).

Среди известных уроженцев села: Габдрахман В.Ильясов (Р.Ильяс) (1908–1942) — писатель, участник Великой Отечественной войны; Габдулла В.Ильясов (Г.Ильяс) (1905–1938) — писатель,



М.Х.Гайнуллин



Габдрахман В.Ильясов



Я.Н.Нацибуллин



Г.К.Хузеев

необоснованно репрессирован; Г.К.Хузеев (Г.Хузи) (1912–1966) — поэт, участник Великой Отечественной войны, кавалер ордена Красной Звезды.

Число жителей: в 1782 г. — 96 душ мужского пола; 1859 г. — 573, 1897 г. — 972, 1908 г. — 1148, 1920 г. — 983, 1926 г. — 782, 1938 г. — 803, 1949 г. — 643, 1958 г. — 624, 1970 г. — 570, 1979 г. — 519, 1989 г. — 299, 2002 г. — 317, 2010 г. — 271, 2015 г. — 141 чел. (татары).

**КАРАТЎН**, железнодорожной станции посёлок, на железнодорожной линии Ульяновск — Свияжск, в 12 км к северо-западу от пгт Апастово. Основан в 1942 г. по завершении строительства железной дороги. Со времени основания в Апастовском, с 1.2.1963 г. в Тетюшском, с 4.3.1964 г. в Апастовском районах. Ныне входит в состав Каратунского сельского поселения.

В 1942 г. в посёлке построен хлебоприёмный пункт «Заготзерно» (2 амбара перенесены с Тетюшской пристани), в 1946–1962 гг. — склады, в 1998 г. — мукомольный цех. В 1945 г. по железной дороге стали ходить пассажирские поезда. В 1952 г. построено здание вокзала. В 1957 г. открыта начальная школа, в 1989 г. преобразована в среднюю (построено новое здание). Функционируют детский сад, дом культуры, библиотека, фельдшерско-акушерский пункт, мечеть «Сафар» (1992 г.). В посёлке действуют Каратунский участок Буинского филиала ОАО «Татнефтепродукт» (нефтебаза построена в 1945 г.), ОАО «Каратунское хлебоприёмное предприятие», цех хлебобулочных изделий «Хлебница» (ООО «Производственные фонды»), ОАО «Холдинговая компания «Ак Барс». Жители работают преимущественно в филиале ОАО «Каратуннефтепродукт», холдинговой компании «Татнефтепродукт», ОАО «Каратунское хлебоприёмное предприятие», ООО «Апастовоагрохимсервис», объединении «Вторчермет».

Число жителей: в 1958 г. — 258, 1970 г. — 489, 1979 г. — 715, 1989 г. — 894, 2002 г. — 1156, 2010 г. — 1116, 2015 г. — 1135 чел. (татары).

**КАРАТЎНСКОГО ХЛЕБОПРИЁМНОГО ПУНКТА** (Каратун икмэк кабул итү пункты), посёлок вблизи автомобильной дороги Казань — Ульяновск, в 11 км к северо-западу от пгт Апастово. Основан в 1942 г. Со времени основания в Апастовском, с 1.2.1963 г. в Те-



с.Карамасары. Мечеть.



пос.Каратун. Мечеть «Сафар».



тюшском, с 4.3.1964 г. в Апастовском районах. Ныне входит в состав Каратунского сельского поселения.

В 1939 г. образовано предприятие «Заготзерно», с 1994 г. ОАО «Каратунское хлебоприёмное предприятие». Жители работают преимущественно в ОАО «Каратунское хлебоприёмное предприятие», ОАО «Татавтодор», ООО СХП им. Рахимова, в ОАО «Апастовоагротехсервис», на Каратунском участке Буинского филиала «Татнефтепродукт» (образован в 1940-е гг. как нефтебаза). В посёлке действуют фельдшерско-акушерский пункт, маслозавод, элеватор, мечеть «Назип» (2008 г.).

Число жителей: в 1958 г. — 133, 1970 г. — 243, 1979 г. — 295, 1989 г. — 245, 2002 г. — 431, 2010 г. — 437, 2015 г. — 432 чел. (татары).

**КЗЫЛ-ТАУ** (Кызылтау), село на левом притоке р. Була, в 32 км к западу от пгт Апастово. Основано в 18 в. До 1946 г. называлось Кулларово. До 1861 г. жители относились к категории государственных крестьян. Основные занятия жителей в этот период — земледелие и скотоводство. В начале 20 в. в селе функционировали 2 мечети, медресе, 3 ветряные и водяная мельницы, кузница, 3 мелочные лавки. В этот период земельный надел сельской общины составлял 1811,2 дес.

До 1920 г. село входило в Средне-Балтаевскую волость Тетюшского уезда Казанской губернии. С 1920 г. в составе Тетюшского, с 1927 г. — Буинского кантонов ТАССР. С 10.8.1930 г. в Апастовском, с 1.2.1963 г. в Буинском, с 4.3.1964 г. в Апастовском районах. Ныне центр Кызыл-Тауского сельского поселения.

С 1933 г. село входило в колхоз им. Кирова, с 1963 г. — в колхоз «Байрак», в 1993–2005 гг. — в СХК «Байрак», ныне — в ООО СХП «Свияга». Жители работают преимущественно в ООО СХП «Свияга», занимаются полеводством, молочным скотоводством.

В 1918 г. открыта начальная школа, в 1937 г. преобразована в семилетнюю, в 1960 г. — в восьмилетнюю, в 1988 г. — в среднюю (в 1992 г. построено новое здание). В селе действуют детский сад, сельский клуб, фельдшерско-акушерский пункт, библиотека. В 1991 г. построена первая мечеть «Зариф», в 2012 г. — вторая («Ихлас»). В 2004 г. при школе открыт музей, экспозиция посвящена уроженцу села М.Х.Гайнуллину, краеведению. В селе сохранился дом М.Х.Гайнуллина.

Среди уроженцев села: М.Х.Гайнуллин (1903–1985) — литературовед, доктор филологических наук, профессор, заслуженный деятель науки ТАССР, РСФСР (в селе установлен его бюст; в 2004 г. в районе учреждена премия им. М.Х.Гайнуллина для учащихся); Х.А.Гайнуллин (р. 1951) — журналист, заслуженный работник культуры ТАССР, лауреат премии им. Х.Ямашева; Г.К.Кадыров (1916–1972) — бывший узник фашистских концлагерей,

который по возвращении на родину передал в Союз писателей ТАССР стихи А.Алиша, заученные им наизусть; Я.Н.Нацибуллин (1904–1973) — юрист, министр юстиции ТАССР (в 1950–1957 гг.), председатель Верховного суда ТАССР (в 1958–1965 гг.), кавалер орденов Отечественной войны 2-й степени, Трудового Красного Знамени, «Знак Почёта».

В окрестностях села выявлены археологические памятники: Кызыл-Тауское селище I (именьковская культура), II–IV (именьковская культура, болгарские памятники домонгольского периода), Кызыл-Тауское городище (именьковская культура).

Число жителей: в 1782 г. — 232 души мужского пола; 1859 г. — 1150, 1897 г. — 1296, 1908 г. — 1630, 1920 г. — 1542, 1926 г. — 1334, 1949 г. — 895, 1958 г. — 755, 1970 г. — 796, 1979 г. — 645, 1989 г. — 414, 2002 г. — 409, 2010 г. — 352, 2015 г. — 352 чел. (татары).

**КИЛЬДУРА́ЗЫ** (Кильдураз), железнодорожной станции посёлок, на железнодорожной линии Ульяновск — Свияжск, в 16 км к юго-западу от пгт Апастово. Основан в 1942 г. в период строительства железной дороги. Со времени основания в Апастовском, с 1.2.1963 г.



с. Кызыл-Тау. 1. Пруд в окрестностях села; 2. Мечеть «Ихлас»; 3. Мечеть «Зариф».



в Буинском, с 4.3.1964 г. в Апастовском районах. Ныне входит в состав Куштовского сельского поселения.

В посёлке действуют неполная средняя школа (1953 г.), сельский клуб (построен в 1950-х гг.), фельдшерско-акушерский пункт.

Число жителей: в 1989 г. — 349, 2002 г. — 361, 2010 г. — 299, 2015 г. — 282 чел. (73% — татары).

**КОРАТЎН**, посёлок на р. Черемшан, в 16 км к западу от пгт Апастово. В дореволюционных источниках упоминается также под названием Починок Иванаево. Основан в середине 18 в. До 1860-х гг. жители относились к категории государственных крестьян. Основные занятия жителей в этот период — земледелие и скотоводство. В начале 20 в. в посёлке функционировали водяная мельница, кузница, казённая винная лавка, 3 харчевни, постоянный двор, базар по понедельникам. В этот период земельный надел сельской общины составлял 128 дес.

До 1920 г. посёлок входил в Средне-Балтаевскую волость Тетюшского уезда Казанской губернии. С 1920 г. в составе Тетюшского, с 1927 г. — Буинского кантонов ТАССР. С 10.8.1930 г. в Апастовском, с 1.2.1963 г. в Тетюшском, с 4.3.1964 г. в Апастовском районах. Ныне входит в состав Бишевского сельского поселения.

До 1959 г. посёлок входил в состав колхоза «Берек», в 1959–2004 гг. — в колхоз им. Горбунова, ныне — в ООО СХП «Свияга».



1



2

д. Кукишум. 1. Мечеть; 2. Памятник участникам Великой Отечественной войны.



Д.Г.Закиров



А.М.Шафигуллина

га». Жители работают преимущественно в ООО СХП «Свияга».

Среди известных уроженцев посёлка: Х.С.Сафин (1884–1955) — депутат Совета национальностей Верховного Совета СССР (в 1946–1950 гг.).

Число жителей: в 1859 г. — 56, 1897 г. — 193, 1908 г. — 254, 1920 г. — 174, 1926 г. — 144, 1938 г. — 117, 1949 г. — 57, 1958 г. — 78, 1970 г. — 80, 1979 г. — 60, 1989 г. — 47, 2002 г. — 40, 2010 г. — 40, 2015 г. — 62 чел. (татары).

**КУКШЎМ** (Күкшөм), деревня в верховьях левого притока р. Була, вблизи границы с Чувашской Республикой, в 37 км к западу от пгт Апастово. В дореволюционных источниках упоминается также под названием Хозясаново. Основана во 2-й половине 17 в. В 18 — 1-й половине 19 в. жители относились к категории государственных крестьян. Основные занятия жителей в этот период — земледелие и скотоводство, был распространён кузнечный промысел. В начале 20 в. в деревне функционировали мечеть, медресе, 2 ветряные мельницы. В этот период земельный надел сельской общины составлял 680 дес.

До 1920 г. деревня входила в Средне-Балтаевскую волость Тетюшского уезда Казанской губернии. С 1920 г. в составе Тетюшского, с 1927 г. — Буинского кантонов ТАССР. С 10.8.1930 г. в Апастовском, с 1.2.1963 г. в Буинском, с 4.3.1964 г. в Апастовском районах. Ныне входит в состав Тутаевского сельского поселения.

С 1930 г. деревня входила в колхоз «Кызыл Кюль», с 1950 г. — в колхоз им. Кирова, с 1956 г. — в колхоз «Байрак», с 1989 г. — в хозяйство «Алга», с 1997 г. в составе ООО СХП «Алга». Жители работают преимущественно в ООО СХП «Алга», занимаются полеводством, скотоводством. До 2003 г. функционировала начальная школа. В деревне действуют сельский клуб, фельдшерско-акушерский пункт, мечеть (1996 г.).

Число жителей: в 1782 г. — 45 душ мужского пола; 1859 г. — 232, 1897 г. — 439, 1908 г. — 532, 1920 г. — 535, 1926 г. — 405, 1938 г. — 298, 1949 г. — 312, 1958 г. — 237, 1970 г. — 140, 1979 г. — 188, 1989 г. — 125, 2002 г. — 123, 2010 г. — 94, 2015 г. — 90 чел. (татары).

**КУЛГҖНЫ** (Колгына), деревня на р. Свияга, в 15 км к юго-западу от пгт Апастово. Основана в 17 в. В 18 —





1-й половине 19 в. жители относились к категории государственных крестьян. Основные занятия жителей в этот период — земледелие и скотоводство. В начале 20 в. в деревне функционировали мечеть, медресе, 3 ветряные мельницы, 2 бакалейные лавки. В этот период земельный надел сельской общины составлял 785,5 дес.

До 1920 г. деревня входила в Чирки-Кильдуразовскую волость Тетюшского уезда Казанской губернии. С 1920 г. в составе Тетюшского, с 1927 г. — Буинского кантонов ТАССР. С 10.8.1930 г. в Апастовском, с 1.2.1963 г. в Буинском, с 4.3.1964 г. в Апастовском районах. Ныне входит в состав Деушевского сельского поселения.

С 1929 г. деревня входила в колхоз «Кызыл Татарстан», в 1931–1939 гг. — в сельхозартель «Наратлы», с 1950 г. — в колхоз им. Мичурина, с 1959 г. — в колхоз «Ялкын», с 1994 г. — в СХК «Ялкын», в настоящее время — в ООО СХП «Свияга». Жители работают преимущественно в ООО СХП «Свияга», занимаются полеводством. В деревне действуют сельский клуб, мечеть (1992 г.).

В окрестностях деревни выявлены археологические памятники: Кулганская стоянка I (неолит) и Кулганская стоянка II (срубная культура).

Число жителей: в 1782 г. — 46 душ мужского пола; 1859 г. — 333, 1897 г. — 624, 1908 г. — 727, 1920 г. — 705, 1926 г. — 577, 1938 г. — 472, 1958 г. — 356, 1970 г. — 349, 1979 г. — 311, 1989 г. — 203, 2002 г. — 191, 2010 г. — 184, 2015 г. — 166 чел. (татары).

**КУЛЧИГÁ** (Колчык), посёлок на р. Черемшан, в 17 км к западу от пгт Апастово. В дореволюционных источниках упоминается также под названием д. Кулгукова. Известен с 1647–1651 гг. В 18 — 1-й половине 19 в. жители относились к категории государственных крестьян. Основные занятия жителей в этот период — земледелие и скотоводство. В начале 20 в. в посёлке функционировали мечеть, кузница, галантерейная лавка. В этот период земельный надел сельской общины составлял 240 дес.

До 1920 г. посёлок входил в Средне-Балтаевскую волость Тетюшского уезда Казанской губернии. С 1920 г. в составе Тетюшского, с 1927 г. — Буинского кантонов ТАССР. С 10.8.1930 г. в Апастовском, с 1.2.1963 г. в Тетюшском, с 4.3.1964 г. в Апастовском районах. Ныне входит в состав Бишевского сельского поселения.

С 1930 г. посёлок входил в колхоз «Яна тормыш», с 1950 г. — в колхоз им. Жданова, с 1959 г. — в колхоз им. Горбунова, с 2003 г. — в ООО СХП «Свияга». Жители работают преимущественно в ООО СХП «Свияга», занимаются полеводством.

Число жителей: в 1782 г. — 22 души мужского пола; 1859 г. — 122, 1897 г. — 183, 1908 г. — 197, 1920 г. — 254,

1926 г. — 173, 1938 г. — 135, 1949 г. — 69, 1958 г. — 100, 1970 г. — 94, 1979 г. — 77, 1989 г. — 39, 2002 г. — 32, 2010 г. — 24, 2015 г. — 34 чел. (татары).

**КУРМАШЕВО** (Кормаш), деревня на р. Бия, в 11 км к северу от пгт Апастово. Основана в 17 в. В 18 — 1-й половине 19 в. жители относились к категории государственных крестьян. Основные занятия жителей в этот период — земледелие и скотоводство, был распространён кузнечный промысел. В начале 20 в. в деревне функционировали мечеть, 2 водяные и ветряная мельницы, кузница, 7 мелочных лавок. В этот период земельный надел сельской общины составлял 1015,6 дес.

До 1920 г. деревня входила в Шамбульхчинскую волость Тетюшского уезда Казанской губернии. С 1920 г. в составе Тетюшского, с 1927 г. — Буинского кантонов ТАССР. С 10.8.1930 г. в Апастовском, с 1.2.1963 г. в Буинском, с 4.3.1964 г. в Апастовском районах. Ныне входит в состав Булым-Бульхчинского сельского поселения.

С 1930 г. деревня входила в сельхозартель «Комбайн», с 1952 г. — в колхоз им. Будённого, с 1958 г. — в колхоз им. Чапаева, с 1963 г. — в колхоз «Ракета», с 1994 г. — в АКХ «Ракета», с 1999 г. — в ООО СХП им. Рахимова, с 2003 г. — в КФХ «Башак», с 2007 г. — в ООО СХП им. Рахимова. Жители работают преимущественно в ООО СХП им. Рахимова, занимаются молочным скотоводством. До 2012 г. функционировала начальная школа. В деревне действуют сельский клуб, фельдшерско-акушерский пункт, библиотека, мечеть (1992 г.).

Среди известных уроженцев деревни: М.Г.Зиннуров (1908–1976) — сталевар, лауреат Государственной премии СССР, кавалер двух орденов Ленина и ордена Трудового Красного Знамени; Р.К.Тагиров (р. 1931) — учёный в области авиационного двигателестроения, доктор технических наук, лауреат премии им. профессора Н.Е.Жуковского СМ СССР; А.М.Шафигуллина (Маликова) (р. 1930) — прессовщица, Герой Социалистического Труда.

Число жителей: в 1782 г. — 46 душ мужского пола; 1859 г. — 380, 1897 г. — 474, 1908 г. — 973, 1920 г. — 1007, 1926 г. — 965, 1938 г. — 701, 1949 г. — 610, 1958 г. — 473, 1970 г. — 379, 1979 г. — 290, 1989 г. — 255, 2002 г. — 255, 2010 г. — 209, 2015 г. — 204 чел. (татары).

**КУШТОВО** (Коштавы), село у железнодорожной линии Ульяновск — Свияжск, в 18 км к юго-западу от пгт Апастово. Известно с 1647–1651 гг. В 18 — 1-й половине 19 в. жители относились к категории государственных крестьян. Основные занятия жителей в этот период — земледелие и скотоводство, были распространены кузнечный и шорный промыслы. В начале 20 в.



в селе функционировали мечеть, медресе, 2 ветряные мельницы, 2 кузницы, 5 бакалейных лавок. В этот период земельный надел сельской общины составлял 1299,6 дес.

До 1920 г. село входило в Чирки-Кильдуразовскую волость Тетюшского уезда Казанской губернии. С 1920 г. в составе Тетюшского, с 1927 г. — Буинского кантонов ТАССР. С 10.8.1930 г. в Апастовском, с 1.2.1963 г. в Буинском, с 4.3.1964 г. в Апастовском районах. Ныне центр Куштовского сельского поселения.

С 1932 г. село входило в сельхозартель «Урняк», с 1949 г. — в колхоз им. Мичурина, с 1964 г. — в колхоз «Ялкын», с 1990 г. — в колхоз «Маяк», с 1996 г. — в СХК «Маяк», с 2004 г. — в ООО СХП «Енали», с 2011 г. — в ООО СХП «Свияга». Жители работают преимущественно в ООО СХП «Свияга», занимаются полеводством, молочным скотоводством.

В 1980–2003 гг. в селе работал маслозавод, до 2012 г. — начальная школа. Действуют детский сад, дом культуры, библиотека, фельдшерско-акушерский пункт, мечеть (1991 г.). На южной окраине села находится родник «Источник святых», обустроенный в конце 1990-х гг.

Среди известных уроженцев села: Б.И.Ибрагимов (1905–1996) — депутат Верховного Совета ТАССР (в 1947 г.), в 1937–1947 гг. возглавляла колхозы «Урняк», «Комсомол», им. Нариманова.

В окрестностях села выявлен археологический памятник — Куштовское селище (булгарский период).

Число жителей: в 1782 г. — 111 душ муж-

ского пола; 1859 г. — 428, 1897 г. — 837, 1908 г. — 994, 1920 г. — 1227, 1926 г. — 1140, 1938 г. — 888, 1949 г. — 913, 1958 г. — 680, 1970 г. — 618, 1979 г. — 475, 1989 г. — 336, 2002 г. — 324, 2010 г. — 280, 2015 г. — 291 чел. (татары).

**МАЗЙКОВО** (Дүртөйле), деревня на р. Дюртили (левый приток р. Улема), в 6 км к юго-востоку от пгт Апастово. В дореволюционных источниках упоминается также под названием Починок Шимкусь. Основана в 17 в. В 18 — 1-й половине 19 в. жители относились к категории государственных крестьян. Основные занятия жителей в этот период — земледелие и скотоводство. В начале 20 в. в деревне функционировали мечеть, мектеб, ветряная мельница, 2 молочные лавки. В этот период земельный надел сельской общины составлял 890,8 дес.

До 1920 г. деревня входила в Ильинско-Шонгутскую волость Тетюшского уезда Казанской губернии. С 1920 г. в составе Тетюшского, с 1927 г. — Буинского кантонов ТАССР. С 10.8.1930 г. в Апастовском, с 1.2.1963 г. в Тетюшском, с 4.3.1964 г. в Апастовском районах. Ныне входит в состав Ишеевского сельского поселения.

С 1931 г. деревня входила в колхоз им. Фрунзе, с 1950 г. — в колхоз им. Ильича, с 1964 г. — в колхоз им. Фрунзе, с 1973 г. — в колхоз им. Энгельса, с 1983 г. — в колхоз им. Фрунзе, с 1993 г. — в СХК им. Фрунзе, с 2003 г. — в ООО СХП «Енали», с 2011 г. — в ООО СХП «Свияга». Жители работают преимущественно в ООО СХП «Свияга», занимаются полеводством, молочным скотоводством. До 2012 г. в деревне функционировала начальная школа. Действуют детский сад, сельский клуб, библиотека, фельдшерско-акушерский пункт, мечеть (1992 г.).

Число жителей: в 1782 г. — 82 души мужского пола; 1859 г. — 608, 1897 г. — 800, 1908 г. — 940, 1920 г. — 831, 1926 г. — 510, 1938 г. — 522, 1949 г. — 392, 1958 г. — 327, 1970 г. — 278, 1979 г. — 244, 1989 г. — 155, 2002 г. — 164, 2010 г. — 145, 2015 г. — 146 чел. (татары).



1



2



3

д. Мазиково. 1. Мечеть; 2. Комплекс в память об участниках Великой Отечественной войны; 3. Клуб.



**МА́ЛЫЕ БОЛГЮ́РЫ** (Кече Болгаер), село в верховье р. Большой Шакия, в 23 км к востоку от пгт Апастово. Известно с периода Казанского ханства. В 18 — 1-й половине 19 в. жители относились к категории государственных крестьян. Основные занятия жителей в этот период — земледелие и скотоводство. В начале 20 в. в селе функционировали мечеть, 3 ветряные мельницы, крупобдирка, 3 мелочные лавки. В этот период земельный надел сельской общины составлял 943 дес.

До 1920 г. село входило в Никифоровскую волость Тетюшского уезда Казанской губернии. С 1920 г. в составе Тетюшского, с 1927 г. — Буинского кантонов ТАССР. С 10.8.1930 г. в Апастовском, с 1.2.1963 г. в Тетюшском, с 4.3.1964 г. в Апастовском районах. Ныне центр Большеболгоярского сельского поселения.

С 1930 г. село входило в колхозы «Болгар», «Магариф», «Яна тормыш», с 1958 г. — в колхоз «КИМ», с 1963 г. — в колхоз «Татарстан», с 1997 г. — в СХК «Яна тормыш», с 2004 г. — в ООО СХП «Свияга». Жители работают преимущественно в ООО СХП «Свияга», занимаются полеводством, мясо-молочным скотоводством. В 1926 г. в селе открыта начальная школа, в 1981 г. преобразована в восьмилетнюю, в 1989 г. — в среднюю, в 2005 г. — в начальную, с 2017 г. филиал Бурнашевской школы. Действуют детский сад, фельдшерско-акушерский пункт, дом культуры, библиотека, мечеть (2003 г.).

В окрестностях села выявлен археологический памятник — Малоболгоярское селище (именьковская культура, болгарский памятник золотоордынского периода).

Число жителей: в 1782 г. — 73 души мужского пола; 1859 г. — 447, 1897 г. — 790, 1908 г. — 1020, 1920 г. — 948, 1926 г. — 732, 1938 г. — 727, 1949 г. — 580, 1958 г. — 493, 1970 г. — 509, 1979 г. — 472, 1989 г. — 377, 2002 г. — 337, 2010 г. — 310, 2015 г. — 295 чел. (татары).

**МА́ЛЫЕ КОКУ́ЗЫ** (Кече Күккүз), деревня на р. Сухая Улема, в 20 км к северо-востоку от пгт Апастово. Основана в 17 в. В 18 — 1-й половине 19 в. жители относились к категории государственных крестьян. Основные занятия жителей в этот период — земледелие и скотоводство. В начале 20 в. в деревне функционировали мечеть, водяная мельница, крупобдирка, 3 мелочные лавки. В этот период земельный надел сельской общины составлял 905 дес.

До 1920 г. деревня входила в Старо-Барышевскую волость Тетюшского уезда Казанской губернии. С 1920 г. в составе Тетюшского, с 1927 г. — Буинского кантонов ТАССР. С 10.8.1930 г. в Апастовском, с 1.2.1963 г. в Тетюшском, с 4.3.1964 г. в Апастовском районах. Ныне входит в состав Большекокузского сельского поселения.

С 1930 г. деревня входила в сельхозартель «Кызыл нигез», с 1948 г. — в сельхозартель им. Чкалова, с 1950 г. — в колхоз им. Тельмана, с 1959 г. — в колхоз им. Сталина,

с 1962 г. — в колхоз «Дружба», с 1963 г. — в колхоз «Гигант», с 1990 г. — в СХК «Урняк», с 2002 г. — в СХК «Кызыл нигез», с 2003 г. — ООО СХП «Апас», с 2007 г. — в ООО СХП «Енали», с 2011 г. — в ООО СХП «Свияга». Жители работают преимущественно в ООО СХП «Свияга», занимаются полеводством, молочным скотоводством. В деревне действуют детский сад, сельский клуб, фельдшерско-акушерский пункт, мечеть (2002 г.).

Среди известных уроженцев деревни: И.К.Галеев (1937–2018) — доктор медицинских наук, заслуженный врач РФ.

В окрестностях деревни выявлены археологические памятники: Малококузские стоянка I (приказанская культура), стоянка Ia (энеолит), стоянка II (неолит), стоянки III–V (неолит — бронза), селище (болгарский памятник золотоордынского периода).

Число жителей: в 1782 г. — 79 душ мужского пола; 1859 г. — 259, 1897 г. — 586, 1908 г. — 699, 1920 г. — 752, 1926 г. — 561, 1938 г. — 567, 1949 г. — 495, 1958 г. — 556, 1970 г. — 525, 1979 г. — 466, 1989 г. — 327, 2002 г. — 321, 2010 г. — 267, 2015 г. — 242 чел. (татары).

**МА́ЛЫЙ БАКРЧЕ́** (Кече Бакырчы), деревня на р. Черемшан, в 23 км к западу от пгт Апастово. Основана в 17 в. В 18 — 1-й половине 19 в. жители относились к категории государственных крестьян. Основные занятия жителей в этот период — земледелие и скотоводство, был распространён бондарный промысел. В начале 20 в. в деревне функционировали мечеть, медресе, водяная мельница. В этот период земельный надел сельской общины составлял 636 дес.

До 1920 г. деревня входила в Средне-Балтаевскую волость Тетюшского уезда Казанской губернии. С 1920 г. в составе Тетюшского, с 1927 г. — Буинского кантонов ТАССР. С 10.8.1930 г. в Апастовском, с 1.2.1963 г. в Буинском, с 4.3.1964 г. в Апастовском районах. Ныне входит в состав Среднебалтаевского сельского поселения.

С 1930 г. деревня входила в колхоз «Игенче», с 1949 г. — в колхоз им. Крупской, в 1993–2003 гг. — в АКХ «Балтай», в настоящее время — в ООО СХП «Свияга». Жители работают преимущественно в ООО СХП «Свияга», в основном занимаются полеводством. В деревне действуют сельский клуб, фельдшерско-акушерский пункт, мечеть «Фатхулислам» (2011 г.).

Число жителей: в 1782 г. — 60 душ мужского пола; 1859 г. — 242, 1897 г. — 444, 1908 г. — 556, 1920 г. — 491, 1926 г. — 312, 1938 г. — 294, 1949 г. — 122, 1958 г. — 183, 1970 г. — 160, 1979 г. — 127, 1989 г. — 81, 2002 г. — 93, 2010 г. — 67, 2015 г. — 64 чел. (татары).

**МА́РЬИНО**, деревня на правом притоке р. Улема, в 16 км к востоку от пгт Апастово. Основана в 18 в. До реформы 1861 г. жители относились к категории поме-





щичьих крестьян. Основные занятия жителей в этот период — земледелие и скотоводство, был распространён портняжно-шапочный промысел. В начале 20 в. в деревне функционировали Покровская церковь, церковно-приходская школа, ветряная мельница, мелочная лавка. В этот период земельный надел сельской общины составлял 372,5 дес.

До 1920 г. деревня входила в Никифоровскую волость Тетюшского уезда Казанской губернии. С 1920 г. в составе Тетюшского, с 1927 г. — Буинского кантонов ТАССР. С 10.8.1930 г. в Апастовском, с 1.2.1963 г. в Тетюшском, с 4.3.1964 г. в Апастовском районах. Ныне входит в состав Ишеевского сельского поселения.

С 1931 г. деревня входила в колхоз им. Горького, с 1959 г. — в колхоз им. Ильича, с 1964 г. — в колхоз им. Энгельса, в 1983–1993 гг. — в колхоз им. Фрунзе, с 2003 г. — в ООО СХП «Енали», с 2011 г. — в ООО СХП «Свияга». Жители работают преимущественно в ООО СХП «Свияга», в основном занимаются полеводством.

Число жителей: в 1859 г. — 248, 1897 г. — 341, 1908 г. — 420, 1920 г. — 331, 1926 г. — 345, 1938 г. — 296, 1949 г. — 160, 1958 г. — 184, 1970 г. — 147, 1979 г. — 86, 1989 г. — 44, 2002 г. — 24, 2010 г. — 9, 2015 г. — 10 чел. (русские).

**МУРЗИНО** (Морзалар), село у железнодорожной линии Ульяновск — Свияжск, в 14 км к северо-западу от пгт Апастово. Известно с 1647–1651 гг. как д. Елева. В дореволюционных источниках упоминается также под названиями Починок Кокеев, Мурзицы, Починок Урекеев. В 18 — 1-й половине 19 в. жители относились к категории государственных крестьян. Основные занятия жителей в этот период — земледелие и скотоводство. В начале 20 в. в селе функционировали мечеть, 2 мелочные лавки. В этот период земельный надел сельской общины составлял 711 дес.

До 1920 г. село входило в Шамбульхчинскую волость Тетюшского уезда Казанской губернии. С 1920 г. в со-



М.Г.Рафиков



Г.Т.Тагирджанов

ставе Тетюшского, с 1927 г. — Буинского кантонов ТАССР. С 10.8.1930 г. в Апастовском, с 1.2.1963 г. в Буинском, с 4.3.1964 г. в Апастовском районах. Ныне входит в состав Каратунского сельского поселения.

С 1930 г. село входило в сельхозартель «Ударник», с 1952 г. — в колхоз им. Маркса, в 1963–1973 гг. — в колхоз, затем в совхоз им. Свердлова. В 1974–2001 гг. функционировала птицефабрика, в 2001–2004 гг. — агрофирма «Нива», затем КФХ «Апас». Жители работают преимущественно в КФХ «Апас», занимаются птицеводством. В селе действуют средняя школа (с 1972 г.), дом культуры, библиотека, фельдшерско-акушерский пункт, мечеть (1994 г.). С 1974 г. при школе работает музей (основатель — А.С.Галимзянов), экспозиция (750 ед. хр.) посвящена краеведению, землякам — участникам Великой Отечественной войны, учёному-востоковеду Г.Тагирджанову.

Среди известных уроженцев села: В.Г.Сайхунов (р. 1929) — учёный агроном, заслуженный работник сельского хозяйства РСФСР, председатель колхоза им. Свердлова (в 1961–1973 гг.), директор совхоза «Свердловский» (с 1973 г.), кавалер орденов Трудового Красного Знамени, «Знак Почёта»; Г.Т.Тагирджанов (1907–1983) — востоковед, доктор филологических наук.

Число жителей: в 1782 г. — 62 души мужского пола; 1859 г. — 327, 1897 г. — 474, 1908 г. — 575, 1920 г. — 565, 1926 г. — 527, 1938 г. — 755, 1949 г. — 498, 1958 г. — 504, 1970 г. — 513, 1979 г. — 444, 1989 г. — 391, 2002 г. — 455, 2010 г. — 478, 2015 г. — 516 чел. (татары).



1



2

д. Нижнее Балтаево. 1. Мечеть «Адхам»; 2. Общий вид.

### НИЖНЕЕ БАЛТАЕВО

(Түбән Балтай), деревня на р. Черемшан, в 17 км к западу от пгт Апастово. Основана в 1-й половине 17 в. В 18 — 1-й половине 19 в. жители относились к категории государственных крестьян. Основные занятия жителей в этот период — земледелие и скотоводство. В начале 20 в. в деревне функционировали мечеть, медресе, водяная мельница, крупобирка, 2 мелочные лавки.



В этот период земельный надел сельской общины составлял 751 дес.

До 1920 г. деревня входила в Средне-Балтаевскую волость Тетюшского уезда Казанской губернии. С 1920 г. в составе Тетюшского, с 1927 г. — Буинского кантонов ТАССР. С 10.8.1930 г. в Апастовском, с 1.2.1963 г. в Буинском, с 4.3.1964 г. в Апастовском районах. Ныне входит в состав Среднебалтаевского сельского поселения.

С 1930 г. деревня входила в сельхозартель «Кызыл Балтай», с 1950 г. — в колхоз им. Крупской, с 1993 г. — в СХК «Балтай», в настоящее время — в ООО СХП «Свияга». Жители работают преимущественно в ООО СХП «Свияга», занимаются полеводством, молочным скотоводством, свиноводством. В деревне действуют сельский клуб, фельдшерско-акушерский пункт, мечеть «Адхам» (1993 г.).

Среди известных уроженцев деревни: М.Г.Рафиков (1927–2009) — писатель, журналист, заслуженный работник культуры ТАССР.

В окрестностях деревни выявлен археологический памятник — Нижнебалтаевское селище (именьковская культура).

Число жителей: в 1782 г. — 75 душ мужского пола; 1859 г. — 397, 1897 г. — 669, 1908 г. — 915, 1920 г. — 715, 1926 г. — 544, 1938 г. — 485, 1949 г. — 362, 1958 г. — 279, 1970 г. — 293, 1979 г. — 195, 1989 г. — 124, 2002 г. — 124, 2010 г. — 106, 2015 г. — 80 чел. (татары).

**НИЖНИЙ БИЯБАШ** (Түбән Биябаш), село на р. Бия, в 16 км к северо-западу от пгт Апастово. В дореволюционных источниках упоминается также под названием Бибеево-Биабаша. Известно с 1647–1651 гг. В 18 — 1-й половине 19 в. жители относились к категории государственных крестьян. Основные занятия жителей в этот период — земледелие и скотоводство. В начале 20 в. в селе функционировали мечеть, 4 ветряные мельницы, 3 молочные лавки. В этот период земельный надел сельской общины составлял 647 дес.

До 1920 г. село входило в Шамбулхчинскую волость Тетюшского уезда Казанской губернии. С 1920 г. в составе Тетюшского, с 1927 г. — Буинского кантонов ТАССР. С 10.8.1930 г. в Апастовском, с 1.2.1963 г. в Буинском, с 4.3.1964 г. в Апастовском районах. Ныне входит в состав Шамбулхчинского сельского поселения.

С 1930 г. село входило в колхоз «Корыч кул», с 1939 г. — в колхоз им. Вахитова, с 1952 г. — в колхоз им. Маркса, с 1963 г. —

в колхоз им. Свердлова, с 1973 г. — в совхоз им. Свердлова, с 1993 г. — в АКХ «Дуслык», с 2003 г. — в ООО СХП «Ибрагимов и К<sup>о</sup>». Жители работают преимущественно в ООО СХП «Ибрагимов и К<sup>о</sup>», занимаются полеводством, молочным скотоводством. В селе действуют сельский клуб, фельдшерско-акушерский пункт, мечеть (1994 г.).

Среди известных уроженцев села: Р.Р.Афлятунов (р. 1954) — заслуженный строитель РТ.

Число жителей: в 1782 г. — 57 душ мужского пола; 1859 г. — 353, 1897 г. — 620, 1908 г. — 769, 1920 г. — 771, 1926 г. — 540, 1938 г. — 650, 1949 г. — 510, 1958 г. — 498, 1970 г. — 516, 1979 г. — 399, 1989 г. — 251, 2002 г. — 239, 2010 г. — 205, 2015 г. — 206 чел. (татары).

**НОВОПОСЕЛЁННОЕ ИШБЕЕВО** (Татар Пүчинкәсе), деревня на р. Улема, в 12 км к юго-востоку от пгт Апастово. Основана в конце 18 — начале 19 в. До 1860-х гг. жители относились к категории государственных крестьян. Основные занятия жителей в этот период — земледелие и скотоводство. В начале 20 в. в деревне функционировала мечеть. В этот период земельный надел сельской общины составлял 307,9 дес.

До 1920 г. деревня входила в Никифоровскую волость Тетюшского уезда Казанской губернии. С 1920 г. в составе Тетюшского, с 1927 г. — Буинского кантонов ТАССР. С 10.8.1930 г. в Апастовском, с 1.2.1963 г. в Тетюшском, с 4.3.1964 г. в Апастовском районах. Ныне входит в состав Староюмралинского сельского поселения.

С 1935 г. деревня входила в сельхозартель «Кызыл яр», с 1953 г. — в колхоз им. Энгельса, в 1994–2002 гг. — в СХК «Тан», ныне в ООО СХП «Свияга». Жители работают преимущественно в ООО СХП «Свияга», занимаются полеводством, овцеводством. В деревне действуют сельский клуб, фельдшерско-акушерский пункт.

Число жителей: в 1859 г. — 148, 1897 г. — 305, 1908 г. — 438, 1920 г. — 448, 1926 г. — 490, 1938 г. — 433, 1949 г. —



д.Новопоселённое Ишеево. Общий вид.



372, 1958 г. — 304, 1970 г. — 281, 1979 г. — 216, 1989 г. — 138, 2002 г. — 94, 2010 г. — 80, 2015 г. — 72 чел. (татары).

**НОВЫЕ ПОЛЯНЫ** (Полянский), деревня в 1,5 км от р. Свяга, в 35 км к северу от пгт Апастово. Основана в 1920-х гг. Со времени основания входила в Свяжский кантон ТАССР. С 14.2.1927 г. в Теньковском, с 20.10.1931 г. в Камско-Устьинском, с 10.2.1935 г. в Кайбицком, с 1.2.1963 г. в Буинском, с 4.3.1964 г. в Апастовском районах. Ныне входит в состав Верхнеаткозинского сельского поселения.

С 1930 г. деревня входила в колхоз «Единство», затем в колхоз им. Калинина, с 1958 г. — в колхоз им. Джагиля, с 1993 г. — в СХПК «Джалиль», в 1998–2003 гг. — в товарищество «Кызыл Тал», в настоящее время — в ООО СХП «Свяга». Жители работают преимущественно в ООО СХП «Свяга», занимаются полеводством.

Число жителей: в 1926 г. — 108, 1938 г. — 204, 1949 г. — 154, 1958 г. — 131, 1970 г. — 128, 1979 г. — 128, 1989 г. — 61, 2002 г. — 43, 2010 г. — 31, 2015 г. — 28 чел. (русские).

**ПОЧІНОК ЕНА́ЕВО** (Пүчинкә—Енай), село на р. Табарка (левый приток р. Улема), в 6 км к юго-западу от пгт Апастово. Основано не позднее 1699 г. В 18 — 1-й половине 19 в. жители относились к категории государственных крестьян. Основные занятия жителей в этот период — земледелие и скотоводство. В начале 20 в. в селе функционировали мечеть, медресе, 3 ветряные мельницы, 2 мелочные лавки. В этот период земельный надел сельской общины составлял 808,9 дес.

До 1920 г. село входило в Ильинско-Шонгутскую волость Тетюшского уезда Казанской губернии. С 1920 г. в составе Тетюшского, с 1927 г. — Буинского кантонов ТАССР. С 10.8.1930 г. в Апастовском, с 1.2.1963 г. в Тетюшском, с 4.3.1964 г. в Апастовском районах. Ныне входит в состав Табар-Черкинского сельского поселения.

С 1929 г. село входило в сельхозартель «Комсомол», с 1951 г. — в сельхозартель им. Калинина, с 1959 г. — в колхоз «Родина», с 1963 г. — в колхоз «Комсомол»,

с 1994 г. — в СХК «Заря», с 2005 г. — в ООО СХП «Табар». Жители работают преимущественно в ООО СХП «Табар», занимаются полеводством, молочным скотоводством. В селе действуют сельский клуб, фельдшерско-акушерский пункт, мечеть «Черкен» (2006 г.).

Среди известных уроженцев села: К.Г.Гиниятов (1918–2001) — заслуженный учитель РСФСР; Р.З.Хабибуллин (р. 1963) — генерал-лейтенант, министр по делам гражданской обороны и чрезвычайным ситуациям РТ (с 2007 г.).



Р.З.Хабибуллин

В окрестностях села выявлены археологические памятники: Починок-Енаевское городище (именьковская культура), Починок-Енаевские селища I–III (именьковская культура).

Число жителей: в 1782 г. — 55 душ мужского пола; 1859 г. — 428, 1897 г. — 841, 1908 г. — 872, 1920 г. — 781, 1926 г. — 597, 1938 г. — 482, 1949 г. — 255, 1958 г. — 240, 1970 г. — 207, 1979 г. — 163, 1989 г. — 111, 2002 г. — 100, 2010 г. — 88, 2015 г. — 77 чел. (татары).

**РУССКИЙ ИНДЫРЧИ́** (Рус Ёндырчысы), деревня на р. Бия, в 13 км к северу от пгт Апастово. В дореволюционных источниках упоминается также под названиями Старый Индырчи и Воскресенское. До 1930-х гг. называлась Индырчи. Основана во 2-й половине 17 в. В 18 — 1-й половине 19 в. жители относились к категории государственных крестьян. Основные занятия жителей в этот период — земледелие и скотоводство. В начале 20 в. в деревне функционировали Воскресенская церковь, церковно-приходская школа, ветряная мельница, крупобирка, 2 мелочные лавки. В этот период земельный надел сельской общины составлял 626 дес.

До 1920 г. деревня входила в Шамбулхчинскую волость Тетюшского уезда Казанской губернии. С 1920 г. в составе Тетюшского, с 1927 г. — Буинского кантонов ТАССР. С 10.8.1930 г. в Апастовском, с 1.2.1963 г. в Буинском, с 4.3.1964 г. в Апастовском районах. Ныне входит в состав Булым-Бульхчинского сельского поселения.

С 1930 г. деревня входила в сельхозартель им. Будённого, с 1955 г. — в колхоз «Искра», с 1958 г. — в колхоз им. Чапаева, с 1964 г. — в колхоз «Ракета», с 1994 г. — в СХК «Ракета», с 1999 г. — в СХК им. Рахимова, с 2003 г. — в КФХ «Башак»,



с. Починок Енаево. 1. Мечеть «Черкен»; 2. Улица села.





с 2006 г. — в ООО СХПК им. Рахимова. Жители работают преимущественно в ООО СХПК им. Рахимова, занимаются полеводством.

Число жителей: в 1782 г. — 49 душ мужского пола; 1859 г. — 190, 1897 г. — 340, 1908 г. — 430, 1920 г. — 402, 1926 г. — 500, 1938 г. — 278, 1949 г. — 230, 1958 г. — 129, 1970 г. — 71, 1979 г. — 90, 1989 г. — 9, 2002 г. — 7, 2010 г. — 4, 2015 г. — 4 чел. (русские, чувашки).

**САТЛАМЫШЕВО** (Сатмыш), село на автомобильной дороге Казань — Ульяновск, в 28 км к северу от пгт Апастово. Известно с 1647–1652 гг. В 18 — 1-й половине 19 в. жители относились к категории государственных крестьян. Основные занятия жителей в этот период — земледелие и скотоводство. В начале 20 в. в селе функционировали мечеть, медресе (1881–1920 гг.), 2 ветряные мельницы, 2 торговые лавки. В этот период земельный надел сельской общины составлял 832 дес.

До 1920 г. село входило в Ивановскую волость Свияжского уезда Казанской губернии. С 1920 г. в составе Свияжского кантона ТАССР. С 14.2.1927 г. в Ульяновском, с 1.8.1927 г. в Кайбицком, с 1.2.1963 г. в Буинском, с 4.3.1964 г. в Апастовском районах. Ныне центр Сатламышевского сельского поселения.

В 1931–1938 гг. село входило в сельхозартель им. Блюхера, с 1941 г. — в колхоз им. Пугачёва, с 1949 г. — в колхоз «Магариф», с 1958 г. — в колхоз им. Тукая, с 1996 г. — в СХК «Нур», с 2003 г. — в ООО СХП «Енали», с 2011 г. — в ООО СХП «Свияга». Жители работают преимущественно в ООО СХП «Свияга», занимаются полеводством, молочным скотоводством. В 1920 г. открыта начальная школа, в 1939 г. преобразована в среднюю, в 1943 г. — в семилетнюю, в 1963 г. — в восьмилетнюю, в 1990 г. — в среднюю, позже — в неполную среднюю. В селе действуют детский сад, сельский клуб, библиотека, фельдшерско-акушерский пункт, мечеть «Исмагил» (1994 г.). В 1966 г. в селе установлен бюст Г.Тукая (скульптор — М.Акрамов).



пос. Свияжский. Мечеть «Сафар».

Среди известных уроженцев села: Х.Ф.Бадретдинов (р. 1959) — заслуженный работник культуры РТ.

Число жителей: в 1782 г. — 60 душ мужского пола; 1859 г. — 554, 1897 г. — 1074, 1908 г. — 1138, 1920 г. — 969, 1926 г. — 803, 1938 г. — 751, 1949 г. — 702, 1958 г. — 652, 1970 г. — 544, 1979 г. — 476, 1989 г. — 399, 2002 г. — 352, 2010 г. — 321, 2015 г. — 315 чел. (татары).

**СВЯЖСКИЙ**, посёлок на автомобильной дороге Казань — Ульяновск, в 6 км к северо-западу от пгт Апастово. Основан в 1963 г. В 1952 г. на этой территории организован филиал Казанского льнокомбината им. В.И.Ленина «Пенькозавод» (закрыт в 1990 г.).

С основания в Тетюшском, с 4.3.1964 г. в Апастовском районах. Ныне входит в состав Каратунского сельского поселения.

В посёлке работают ООО СХП «Свияга», ООО «Апастовская сельхозтехника», «Сельхозснаб», филиал №2 ООО МТК (Машинно-технологическая компания) «Ак Барс», находятся офис районного объединения «Сельхозтехника», ремонтные мастерские и склады ООО СХП «Свияга», Апастовский филиал ООО «Зеленодольское грузовое автотранспортное предприятие», ООО «Апастовская сельхозтехника», ООО «Стиф» и пр. До 2007 г. работала начальная школа. В посёлке действуют детский сад «Лейсан» (2014 г.), фельдшерско-акушерский пункт, мечеть «Сафар» (2013 г.).

Число жителей: в 1970 г. — 109, 1979 г. — 192, 1989 г. — 490, 2002 г. — 566, 2010 г. — 558, 2015 г. — 575 чел. (татары — 79%).

**СЕМЬ КЛЮЧЕЙ** (Жиде Кизләү), деревня на автомобильной дороге Казань — Ульяновск, в 22 км к северу от пгт Апастово. В дореволюционных источниках упоминается также под названием Семи-Ключи. Основана во 2-й половине 17 в. До реформы 1861 г. жители относились к категории помещичьих крестьян. Основные занятия жителей в этот период — земледелие и скотоводство. В начале 20 в. в деревне функционировали земская школа (с 1891 г.), водяная мельница, казённая винная и 2 бакалейные лавки. В этот период земельный надел сельской общины составлял 341 дес.



д. Семь Ключей. Родник.

До 1920 г. деревня входила в Шамбульчинскую волость



Тетюшского уезда Казанской губернии. С 1920 г. в составе Тетюшского, с 1927 г. — Буинского кантонов ТАССР. С 10.8.1930 г. в Апастовском, с 5.1.1935 г. в Кайбицком, с 1.2.1963 г. в Буинском, с 4.3.1964 г. в Апастовском районах. Ныне входит в состав Сатламышевского сельского поселения.

С 1931 г. деревня входила в сельхозартель «Трудовик», с 1951 г. — в колхоз «Татарстан», с 1958 г. — в колхоз им. Тукая, с 1996 г. — в СХК «Нур», с 2003 г. — в СХП «Енали», с 2011 г. — в ООО СХП «Свияга». До 2012 г. в деревне работала начальная школа. Жители работают преимущественно в ООО СХП «Свияга», занимаются полеводством, свиноводством. Действует фельдшерско-акушерский пункт.

Число жителей: в 1782 г. — 83 души мужского пола; 1859 г. — 309, 1897 г. — 392, 1908 г. — 483, 1920 г. — 433, 1926 г. — 408, 1938 г. — 287, 1949 г. — 253, 1958 г. — 249, 1970 г. — 191, 1979 г. — 141, 1989 г. — 120, 2002 г. — 99, 2010 г. — 85, 2015 г. — 82 чел. (русские, татары).

**СИБИРЧІ** (Себерче), деревня на р. Бия, в 17 км к северо-западу от пгт Апастово. Основана во 2-й половине 17 в. В 18 — 1-й половине 19 в. жители относились к категории государственных крестьян. Основные занятия жителей в этот период — земледелие и скотоводство. В начале 20 в. в деревне функционировали Михайло-Архангельская церковь, земская школа (с 1888 г.), ветряная и 2 водяные мельницы, кузница, крупобирка, 2 мелочные лавки. В этот период земельный надел сельской общины составлял 1526,5 дес.

До 1920 г. деревня входила в Шамбульхчинскую волость Тетюшского уезда Казанской губернии. С 1920 г. в составе Тетюшского, с 1927 г. — Буинского кантонов ТАССР. С 10.8.1930 г. в Апастовском, с 1.2.1963 г. в Буинском, с 4.3.1964 г. в Апастовском районах. Ныне входит в состав Верхнеиндырчинского сельского поселения.

В 1930 г. в деревне организован колхоз, с 1940 г. деревня входила в сельхозартель «1 Мая», с 1950 г. — в колхоз «Тырышчы», с 1951 г. — в колхоз «Правда», с 1959 г. — в колхоз «Победа», в 1994–2003 гг. — в СХК «Победа», с 2011 г. — в ООО СХП «Свияга».

Число жителей: в 1782 г. — 153 души мужского пола; 1859 г. — 554, 1897 г. — 798, 1908 г. — 986, 1920 г. — 717, 1926 г. — 578, 1938 г. — 304, 1949 г. — 216, 1958 г. — 100, 1970 г. — 47, 1979 г. — 37, 1989 г. — 25, 2002 г. — 25, 2010 г. — 15, 2015 г. — 10 чел. (русские).

**СРЁДНЕЕ БАЛТАЕВО** (Урта Балтай), село на р. Черемшан, в 19 км к западу от пгт Апастово. Известно с 1646 г. под названием Новое Болтаево. В 18 — 1-й половине 19 в. жители относились к категории государственных крестьян. Основные занятия жителей в этот период — земледелие и скотоводство. В начале 20 в. в селе



Р.А.Абзалов



Р.И.Салахов



А.Г.Хисамова

располагалось волостное правление, функционировали мечеть, медресе, водяная мельница, кредитное товарищество, 2 мелочные лавки. В этот период земельный надел сельской общины составлял 1348 дес.

До 1920 г. село являлось центром Средне-Балтаевской волости Тетюшского уезда Казанской губернии. С 1920 г. в составе Тетюшского, с 1927 г. — Буинского кантонов ТАССР. С 10.8.1930 г. в Апастовском, с 1.2.1963 г. в Буинском, с 4.3.1964 г. в Апастовском районах. Ныне центр Среднебалтаевского сельского поселения.

С 1939 г. село входило в сельхозартель «Кызыл тан», с 1949 г. — в колхоз им. Крупской, с 1993 г. — в АКХ «Балтай», с 2003 г. — в ООО СХП «Енали», с 2011 г. — в ООО СХП «Свияга». Жители работают преимущественно в ООО СХП «Свияга», Балтаевском лесхозе, занимаются полеводством, молочным скотоводством, свиноводством. В 1928 г. в селе открыта школа, позже преобразована в неполную среднюю (в 1967 г. построено новое здание), в 2000 г. школе присвоено имя Р.А.Абзалова. В 1995 г. при школе открыт краеведческий музей (основатель — Р.Гиззатуллина). Экспозиция посвящена Р.А.Абзалову, краеведе-



1



2

с. Среднее Балтаево. 1. Мечеть «Минхажетдин хазрат»; 2. Дом с элементами резьбы по дереву.



нию (насчитывает более 100 ед. хр.). В селе действуют сельский клуб, фельдшерско-акушерский пункт, библиотека, мечеть «Минхажетдин хазрат» (1992 г.).

Среди известных уроженцев села: Р.А.Абзалов (1914–1983) — Герой Советского Союза, участник советско-финской и Великой Отечественной войн; А.С.Пуряев (р. 1971) — машиностроитель, доктор экономических наук; Р.Ф.Сафин (р. 1965) — заслуженный работник культуры РТ, председатель Ульяновской областной татарской национально-культурной автономии; А.Г.Хисамова (р. 1952) — актриса, заслуженный деятель искусств РТ.

В окрестностях села выявлены археологические памятники: Среднебалтаевские городища I и II, Среднебалтаевские селища I и II (именьковская культура).

Число жителей: в 1782 г. — 148 душ мужского пола; 1859 г. — 847, 1897 г. — 1177, 1908 г. — 1434, 1920 г. — 1236, 1926 г. — 1078, 1938 г. — 885, 1949 г. — 672, 1958 г. — 558, 1970 г. — 618, 1979 г. — 621, 1989 г. — 544, 2002 г. — 514, 2010 г. — 474, 2015 г. — 440 чел. (татары).

**СРЕДНИЙ БИЯБАШ** (Урта Биябаш), село на р. Бия, в 19 км к северо-западу от пгт Апастово. В дореволюционных источниках упоминается также под названиями Мусеевы Биябаши и Новопоселённые Биябаши. Основано в 1-й половине 18 в. До 1860-х гг. жители относились к категории государственных крестьян. Основные занятия жителей в этот период — земледелие и скотоводство. В начале 20 в. в селе функционировали мечеть, церковно-приходская школа, 4 водяные мельницы, кузница, крупобирка, 3 мелочные лавки. В этот период земельный надел сельской общины составлял 1243 дес.

До 1920 г. село входило в Шамбулхчинскую волость Тетюшского уезда Казанской губернии. С 1920 г. в составе Тетюшского, с 1927 г. — Буинского кантонов ТАССР. С 10.8.1930 г. в Апастовском, с 25.1.1935 г. в Кайбицком, с 1.2.1963 г. в Буинском, с 4.3.1964 г. в Апастовском районах. Ныне входит в состав Шамбулхчинского сельского поселения.

В годы коллективизации в селе организованы 2 колхоза: в русской части — «Трудовой путь», в татарской части — «8 Марта». Позднее объединились в колхоз «Трудовой путь» (1950–1957 гг.), с 1957 г. село входило в колхоз «Дружба», с 1962 г. — в колхоз им. Ильича, с 1979 г. — в совхоз «Апастовский», с 1995 г. — в АКХ «Биябаш», с 2003 г. — в КФХ «Дуслык», КФХ «Маяк», с 2007 г. — в ООО СХП «РиФ». Жители работают преимущественно в ООО СХП «РиФ», занимаются полеводством, овцеводством, пчеловодством.

До 2011 г. в селе работала начальная школа. Действуют сельский клуб, фельдшерско-акушерский пункт, мечеть (1999 г.), часовая (2000 г.). В окрестностях села выявлен археологический памятник — Среднебияшское городище (именьковская культура).

Число жителей: в 1782 г. — 16 душ мужского пола; 1859 г. — 493, 1897 г. — 1036, 1908 г. — 1298, 1920 г. — 624, 1926 г. — 492, 1938 г. — 644, 1949 г. — 685, 1958 г. — 506, 1970 г. — 357, 1979 г. — 232, 1989 г. — 199, 2002 г. — 174, 2010 г. — 122, 2015 г. — 127 чел. (татары — 72%).

**СТАРОЕ БУРНАШЕВО** (Кара Борнаш), село на р. Була, в 17 км к западу от пгт Апастово. Основано в 17 в. В 18 — 1-й половине 19 в. жители относились к категории государственных крестьян. Основные занятия жителей в этот период — земледелие и скотоводство. В начале 20 в. в селе функционировали мечеть, бакалейная лавка. В этот период земельный надел сельской общины составлял 459,6 дес.

До 1920 г. село входило в Чирки-Кильдуразовскую волость Тетюшского уезда Казанской губернии. С 1920 г. в составе Тетюшского, с 1927 г. — Буинского кантонов ТАССР. С 10.8.1930 г. в Апастовском, с 1.2.1963 г. в Буинском, с 4.3.1964 г. в Апастовском районах. Ныне входит в состав Куштовского сельского поселения.

В 1930–1940 гг. село входило в сельхозартель им. Нариманова (по другим данным, «Кызыл Татарстан»), в 1952–1959 гг. — в колхоз «Кызыл Татарстан», с 1964 г. — в колхоз «Ялыкын», в 1990–1994 гг. — в ООО СХП «Енали», с 2011 г. — в ООО СХП «Свияга». Жители работают преимущественно в ООО СХП «Свияга», занимаются полеводством. В селе действуют сельский клуб, фельдшерско-акушерский пункт, мечеть (1996 г.).

Среди известных уроженцев села: Р.И.Салахов (р. 1941) — заслуженный юрист РТ и РФ, председатель Высшего арбитражного суда РТ (в 1996–2001 гг.), председатель Арбитражного суда РТ (в 2001–2011 гг.).

В окрестностях села выявлен археологический памятник — Старобурнашевское селище (булгарский период).

Число жителей: в 1782 г. — 10 душ мужского пола; 1859 г. — 111, 1897 г. — 312, 1908 г. — 390, 1920 г. — 436, 1926 г. — 449, 1938 г. — 417, 1949 г. — 285, 1958 г. — 379, 1970 г. — 317, 1979 г. — 246, 1989 г. — 179, 2002 г. — 131, 2010 г. — 116, 2015 г. — 104 чел. (татары).

**СТАРЫЕ ЕНАЛИ** (Иске Энале), деревня на автомобильной дороге Казань — Ульяновск, в 2 км к югу от пгт Апастово. Известна с периода Казанского ханства. В 18 — 1-й половине 19 в. жители относились к категории государственных крестьян. Основные занятия жителей в этот период — земледелие и скотоводство, был распространён мукомольный промысел. В начале 20 в. в деревне функционировали мечеть, медресе, 7 водяных мельниц, 2 крупобирки, кузница, маслобойня, 2 мелочные лавки. В этот период земельный надел сельской общины составлял 1858 дес.

До 1920 г. деревня входила в Ильинско-Шонгутскую волость Тетюшского уезда Казанской губернии. С 1920 г.





в составе Тетюшского, с 1927 г. — Буинского кантонов ТАССР. С 10.8.1930 г. в Апастовском, с 1.2.1963 г. в Тетюшском, с 4.3.1964 г. в Апастовском районах. Ныне входит в состав Апастовского городского поселения.

С 1930 г. деревня входила в сельхозартель «Яна иль», с 1937 г. — в колхоз им. Пушкина, с 1959 г. — в колхоз «Ватан», с 1970 г. — в колхоз «Спартак», в 1992–2003 гг. — в ООО СХП «Енали», с 2011 г. — в ООО СХП «Свияга». Жители работают преимущественно в ООО СХП «Свияга», занимаются полеводством, молочным скотоводством. До 2011 г. в деревне функционировала начальная школа. Действуют клуб (с 2015 г. в новом здании), библиотека, фельдшерско-акушерский пункт, мечеть (1996 г.).

Среди известных уроженцев деревни: С. Габитов (1872 — ?) — татарский сказочник, в 1947 г. учёные-фольклористы с его слов записали 10 народных сказок, вошедших в свод татарского фольклора; Н.Ф. Губайдуллин (р. 1958) — заслуженный работник сельского хозяйства РТ.

В окрестностях деревни выявлен археологический памятник — Староеналинское городище (булгарский период).

Число жителей: в 1782 г. — 181 душа мужского пола; 1859 г. — 1024, 1897 г. — 1550, 1908 г. — 1612, 1920 г. — 1465, 1926 г. — 1017, 1938 г. — 789, 1949 г. — 648, 1958 г. — 566, 1970 г. — 579, 1979 г. — 530, 1989 г. — 393, 2002 г. — 448, 2010 г. — 440, 2015 г. — 427 чел. (татары).

**СТАРЫЙ КУЛЬКАШ** (Көлкәш), деревня в 1 км от р. Була, в 31 км к западу от пгт Апастово. Основана во 2-й половине 17 в. В 18 — 1-й половине 19 в. жители относились к категории государственных крестьян. Основные занятия жителей в этот период — земледелие и скотоводство. В начале 20 в. в деревне функционировали мечеть, медресе, водяная мельница, кузница, 3 мелочные лавки. В этот период земельный надел сельской общины составлял 576 дес.

До 1920 г. деревня входила в Средне-Балтаевскую волость Тетюшского уезда Казанской губернии. С 1920 г. в составе Тетюшского, с 1927 г. — Буинского кантонов ТАССР. С 10.8.1930 г. в Апастовском, с 1.2.1963 г. в Буинском, с 4.3.1964 г. в Апастовском районах. Ныне входит в состав Кызыл-Тауского сельского поселения.

С 1929 г. деревня входила в колхозы им. Тельмана, «Урак», «Уныш», с 1949 г. — в колхоз им. Кирова, с 1964 г. — в колхоз «Байрак», с 1994 г. — в СХК «Байрак», с 2011 г. — в ООО СХП «Свияга». Жители работают преимущественно в ООО СХП «Свияга», занимаются полеводством, молочным скотоводством. В деревне действуют сельский клуб, мечеть (1999 г.).

В окрестностях деревни выявлен археологический памятник — Старокулькашинское селище (булгарский период).

Число жителей: в 1782 г. — 53 души мужского пола; 1859 г. — 247, 1897 г. — 365, 1908 г. — 437, 1920 г. — 425, 1926 г. — 390, 1938 г. — 361, 1949 г. — 281, 1958 г. — 187, 1970 г. — 180, 1979 г. — 143, 1989 г. — 88, 2002 г. — 62, 2010 г. — 51, 2015 г. — 48 чел. (татары).

**СТАРЫЙ ЮМРАЛЫ** (Иске Йомралы), село в бассейне р. Улема, в 11 км к юго-востоку от пгт Апастово. Основано не позднее 1646 г. В 18 — 1-й половине 19 в. жители относились к категории государственных крестьян. Основные занятия жителей в этот период — земледелие и скотоводство, был распространён мукомольный промысел. В начале 20 в. в селе функционировали мечеть, медресе, 4 ветряные мельницы, крупнообдирка, 5 мелочных лавок. В этот период земельный надел сельской общины составлял 1636,1 дес.

До 1920 г. село входило в Больше-Шемякинскую волость Тетюшского уезда Казанской губернии. С 1920 г. в составе Тетюшского, с 1927 г. — Буинского кантонов ТАССР. С 10.8.1930 г. в Апастовском, с 1.2.1963 г. в Тетюшском, с 4.3.1964 г. в Апастовском районах. Ныне центр Староюмралинского сельского поселения.

С 1929 г. село входило в сельхозартель «Кызыл куч», с 1936 г. — в сельхозартель им. Ежова, с 1939 г. — в колхоз им. Энгельса (по другим сведениям, до 1994 г.), с 1952 г. — в колхоз «Кызыл яр», с 1973 г. — в колхоз им. Фрунзе, с 1994 г. — в СХПК «Тан», с 2003 г. — в ООО СХП «Енали», с 2011 г. — в ООО СХП «Свияга». Жители работают преимущественно в ООО СХП «Свияга», занимаются полеводством, молочным скотоводством, свиноводством. В 1919 г. в селе открыта начальная школа, в 1926 г. преобразована в семилетнюю, в 1934 г. — в восьмилетнюю, в 1954 г. — в среднюю (в 1996 г. построено новое здание). В селе действуют дом культуры, детский сад, библиотека, фельдшерско-акушерский пункт, мечеть (2001 г.).

Число жителей: в 1782 г. — 121 душа мужского пола; 1859 г. — 706, 1897 г. — 1376, 1908 г. — 1601, 1920 г. — 1554, 1926 г. — 1110, 1938 г. — 1171, 1949 г. — 852, 1958 г. — 740, 1970 г. — 752, 1979 г. — 658, 1989 г. — 479, 2002 г. — 417, 2010 г. — 386, 2015 г. — 405 чел. (татары).

**ТАБАР-ЧЕРКЫ** (Табар Черкене), деревня на р. Табарка (левый приток р. Улема), в 9 км к юго-западу от пгт Апастово. Основана не позднее 1721 г. В 18 — 1-й половине 19 в. жители относились к категории государственных крестьян. Основные занятия жителей в этот период — земледелие и скотоводство. В начале 20 в. в деревне функционировали школа Братства святителя Гургия (с 1893 г.), 3-классная церковно-приходская школа (в 1912 г. построено новое здание), 3 ветряные мельницы, 2 крупнообдирки, 4 мелочные лавки. В этот период земельный надел сельской общины составлял 804,7 дес.



До 1920 г. деревня входила в Ильинско-Шонгутскую волость Тетюшского уезда Казанской губернии. С 1920 г. в составе Тетюшского, с 1927 г. — Буинского кантонов ТАССР. С 10.8.1930 г. в Апастовском, с 1.2.1963 г. в Тетюшском, с 4.3.1964 г. в Апастовском районах. Ныне центр Табар-Черкийского сельского поселения.

С 1931 г. деревня входила в колхоз им. Калинина, с 1963 г. — в колхоз «Комсомол», с 1994 г. — в СХК «Заря», с 2005 г. — в ООО СХП «Табар». Жители работают преимущественно в ООО СХП «Табар», занимаются полеводством, молочным скотоводством.

В 1917 г. в деревне открыта начальная школа (размещалась в здании церковно-приходской школы), в 1920-е гг. преобразована в семилетнюю, в конце 1950-х гг. — в восьмилетнюю, в 1992 г. — в среднюю (в 1997 г. построено новое здание). При школе в 2000 г. создан историко-краеведческий музей «Центр чувашской культуры» (основатель — Н.Г.Патшин; экспозиция насчитывает более 400 ед. хр.). В деревне действуют детский сад, дом культуры, библиотека, фельдшерско-акушерский пункт, церковь Андрея Первозванного (2005 г.).

В окрестностях деревни выявлен археологический памятник болгарско-золотоордынского периода — Табар-Черкийское поселение.

Число жителей: в 1782 г. — 65 душ мужского пола; 1859 г. — 259, 1897 г. — 700, 1908 г. — 726, 1920 г. — 814, 1926 г. — 589, 1938 г. — 688, 1949 г. — 464, 1958 г. — 505, 1970 г. — 493, 1979 г. — 515, 1989 г. — 454, 2002 г. — 495, 2010 г. — 419, 2015 г. — 412 чел. (чувашки).

**ТАНА́ЕВО** (Танай), деревня на правом притоке р. Улема, в 14 км к юго-востоку от пгт Апастово. Известна с 1646–1652 гг. под названием Пустошь Тонаикова. Первоначально принадлежала татарским мурзам Ишеевым, впоследствии перешла к русским владельцам. До реформы 1861 г. жители относились к категории помещичьих крестьян. Основные занятия жителей в этот период — земледелие и скотоводство, был распространён портняжно-шапочный промысел. В начале 20 в. в деревне

функционировали церковно-приходская школа (с 1896 г.), 2 ветряные мельницы, 2 кузницы, 3 мелочные лавки. В этот период земельный надел сельской общины составлял 872,5 дес.

До 1920 г. деревня входила в Никифоровскую волость Тетюшского уезда Казанской губернии. С 1920 г. в составе Тетюшского, с 1927 г. — Буинского кантонов ТАССР. С 10.8.1930 г. в Апастовском, с 1.2.1963 г. в Тетюшском, с 4.3.1964 г. в Апастовском районах. Ныне входит в состав Ишеевского сельского поселения.

С 1931 г. деревня входила в колхоз «Декабрист», с 1951 г. — в колхоз им. Горького, с 1958 г. — в колхоз им. Ильича, в 1964–1973 гг. и в 1983–1993 гг. — в колхоз им. Фрунзе, в 1973–1983 гг. — в колхоз им. Энгельса, с 1994 г. — в СХК им. Фрунзе, с 2003 г. — в ООО СХП «Енали», с 2011 г. — в ООО СХП «Свияга». Жители преимущественно занимаются полеводством.

Число жителей: в 1782 г. — 265 душ мужского пола; 1859 г. — 649, 1897 г. — 816, 1908 г. — 975, 1920 г. — 788, 1926 г. — 830, 1938 г. — 597, 1949 г. — 408, 1958 г. — 207, 1970 г. — 107, 1979 г. — 62, 1989 г. — 21, 2002 г. — 7, 2010 г. — 5, 2015 г. — 3 чел. (русские).

**ТАНА́Й-ТУРА́ЕВО** (Танай-Турай), деревня на р. Улема, в 5 км к востоку от пгт Апастово. Известна с 1646–1652 гг. под названием д. Тураева. Первоначально



д. Табар-Черки. 1. Общий вид; 2. Детский сад; 3. Дом культуры; 4. Улица деревни.



принадлежала татарским мурзам Ишеевым. В 18 – 1-й половине 19 в. жители относились к категории государственных крестьян. Основные занятия жителей в этот период – земледелие и скотоводство. В начале 20 в. в деревне функционировали мечеть, медресе, 2 ветряные мельницы, 2 крупобирки, 6 мелочных лавок. В этот период земельный надел сельской общины составлял 876,9 дес.

До 1920 г. деревня входила в Ильинско-Шонгутскую волость Тетюшского уезда Казанской губернии. С 1920 г. в составе Тетюшского, с 1927 г. – Буинского кантонов ТАССР. С 10.8.1930 г. в Апастовском, с 1.2.1963 г. в Тетюшском, с 4.3.1964 г. в Апастовском районах. Ныне входит в состав Чуру-Барышевского сельского поселения.

С 1928 г. деревня входила в сельхозартель «Марс», с 1958 г. – в колхоз «Спартак», с 1993 г. в СХК «Спартак», в 2003–2012 гг. – в ООО «Гран», в настоящее время – в ООО СХП «Свияга». Жители работают преимущественно в ООО СХП «Свияга», занимаются молочным скотоводством, свиноводством. До 2008 г. в деревне функционировала начальная школа. Действуют детский сад, сельский клуб, фельдшерско-акушерский пункт.

Среди известных уроженцев деревни: К.Ахмадишин (1872–1952) – татарский сказочник, в 1939 и 1947 гг. учёные-фольклористы с его слов записали 35 народных сказок, вошедших в свод татарского фольклора.



с. Тутяево. 1. Общий вид; 2. Памятник участникам Великой Отечественной войны; 3. Музей С.Садыковой: а) общий вид; б) фрагмент экспозиции.



С.С.Губайдуллин



С.П.Никитин

В окрестностях деревни выявлен археологический памятник – Танай-Тураевское городище (булгарско-золотоордынский период).

Число жителей: в 1782 г. – 90 душ мужского пола; 1859 г. – 395, 1897 г. – 781, 1908 г. – 905, 1920 г. – 924, 1926 г. – 755, 1938 г. – 594, 1949 г. – 477, 1958 г. – 414, 1970 г. – 408, 1979 г. – 328, 1989 г. – 232, 2002 г. – 207, 2010 г. – 190, 2015 г. – 213 чел. (татары).

**ТУТÁЕВО** (Тутай), село на левом притоке р. Була, в 35 км к западу от пгт Апастово. Известно с 1647–1653 гг. В 18 – 1-й половине 19 в. жители относились к категории государственных крестьян. Основные занятия жителей в этот период – земледелие и скотоводство. В начале 20 в. в селе функционировали мечеть, медресе, ветряная мельница, кузница. В этот период земельный надел сельской общины составлял 989 дес.

До 1920 г. село входило в Средне-Балтаевскую волость Тетюшского уезда Казанской губернии. С 1920 г. в составе Тетюшского, с 1927 г. – Буинского кантонов ТАССР. С 10.8.1930 г. в Апастовском, с 1.2.1963 г. в Буинском, с 4.3.1964 г. в Апастовском районах. Ныне центр Тутяевского сельского поселения.

С 1931 г. село входило в сельхозартель «Кызыл куль», с 1958 г. – в колхоз «Кызыл Йолдыз», с 1964 г. – в колхоз «Байрак», с 1994 г. – в СХК «Байрак», с 1997 г. – в СХК «Алга», с 2004 г. – в ООО СХП «Алга». Жители работают преимущественно в ООО СХП «Алга», занимаются полеводством, молочным скотоводством. До 1996 г. в селе функционировала начальная школа, в 1996 г. преобра-





зована в неполную среднюю, в 2008 г. — в начальную (в 1996 г. построено новое здание), в 2013 г. закрыта. Действуют детский сад, дом культуры, библиотека, фельдшерско-акушерский пункт, мечеть (1991 г.). С 1992 г. функционирует музей композитора, певицы, актрисы, лауреата Государственной премии ТАССР им. Г.Тукая С.Г.Садыковой (с 2006 г. в отдельном здании, 1397 ед. хр.). С 1996 г. при музее работает Фонд С.Г.Садыковой. Тутаево — родина матери композитора — Бибигайши.

В 2 км к юго-востоку от села находится обустроенный родник «Источник святых» (комплекс по проекту Ф.Исламшина).

Среди известных уроженцев села: С.М.Ахтямов (1877–1926) — политический деятель (в 1976 г. в центре села ему установлен памятник); С.С.Губайдуллин (1929–2010) — машинист крана, Герой Социалистического Труда.

Число жителей: в 1782 г. — 77 душ мужского пола; 1859 г. — 521, 1897 г. — 674, 1908 г. — 816, 1920 г. — 905, 1926 г. — 830, 1938 г. — 613, 1949 г. — 520, 1958 г. — 518, 1970 г. — 584, 1979 г. — 405, 1989 г. — 272, 2002 г. — 278, 2010 г. — 264, 2015 г. — 216 чел. (татары).

**ТЮБЯК-ЧЕРКЙ** (Төбәк Черкене), деревня вблизи автомобильной дороги Казань — Ульяновск, в 13 км к юго-западу от пгт Апастово. Основана не позднее 1721 г. В 18 — 1-й половине 19 в. жители относились к категории государственных крестьян. Основные занятия жителей в этот период — земледелие и скотоводство. В начале 20 в. в деревне функционировали Петропавловская церковь, церковно-приходская школа (до 1911 г.), земская школа (с 1886 г.), 5 ветряных мельниц, крупобирка, кузница, маслобойня, 7 мелочных лавок. В этот период земельный надел сельской общины составлял 1864 дес.

До 1920 г. деревня входила в Больше-Фроловскую волость Тетюшского уезда Казанской губернии. С 1920 г. в составе Тетюшского, с 1927 г. — Буинского кантонов ТАССР. С 10.8.1930 г. в Апастовском, с 1.2.1963 г. в Те-

тюшском, с 4.3.1964 г. в Апастовском районах. Ныне входит в состав Табар-Черкийского сельского поселения.

С 1930 г. деревня входила в колхоз Калинина, с 1950 г. — в колхоз «Родина», с 1963 г. — в колхоз «Комсомол», с 1994 г. — в СХК «Заря», с 2004 г. — в ООО СХП «Табар». Жители работают преимущественно в ООО СХП «Табар», занимаются полеводством, овцеводством. После 1917 г. в деревне открыта начальная школа, в 1934 г. преобразована в семилетнюю, в конце 1950-х гг. — в неполную среднюю, в 2001 г. закрыта. Действуют клуб, фельдшерско-акушерский пункт.

Среди известных уроженцев деревни: С.П.Никитин (1922–1967) — железнодорожник, Герой Социалистического Труда.

Число жителей: в 1782 г. — 73 души мужского пола; 1859 г. — 686, 1908 г. — 1474, 1920 г. — 1300, 1926 г. — 1099, 1938 г. — 958, 1949 г. — 658, 1958 г. — 529, 1970 г. — 310, 1979 г. — 269, 1989 г. — 164, 2002 г. — 128, 2010 г. — 148, 2015 г. — 126 чел. (чуваша).

**ТЯВГЕЛЬДИНО** (Тәүгелде), село на р. Черемшан, в 28 км к западу от пгт Апастово. Основано во 2-й половине 17 в. В 18 — 1-й половине 19 в. жители относились к категории государственных крестьян. Основные занятия жителей в этот период — земледелие и скотоводство, был распространён портняжно-шапочный промысел. В начале 20 в. в селе функционировали мечеть, медресе, водяная мельница. В этот период земельный надел сельской общины составлял 804 дес.

До 1920 г. село входило в Средне-Балтаевскую волость Тетюшского уезда Казанской губернии. С 1920 г. в составе Тетюшского, с 1927 г. — Буинского кантонов ТАССР. С 10.8.1930 г. в Апастовском, с 25.1.1935 г. в Кайбицком, с 19.2.1944 г. в Подберезинском, с 17.5.1956 г. в Кайбицком, с 1.2.1963 г. в Буинском, с 4.3.1964 г. в Апастовском районах. Ныне входит в состав Бакрчинского сельского поселения.

С 1930 г. село входило в колхоз им. Камиля Якуба, с 1958 г. — в колхоз им. Вахитова, с 1989 г. — в колхоз «Ярыш», с 1997 г. — в СХК «Уньш», с 2004 г. — в ООО СХП «Енали», с 2011 г. — в ООО СХП «Свияга». Жители работают преимущественно в ООО СХП «Свияга», занимаются полеводством, овцеводством. До 2013 г. в селе функционировала начальная школа. Действуют детский сад, фельдшерско-акушерский пункт, сельский клуб, мечеть (1991 г.).

Число жителей: в 1782 г. — 80 душ мужского пола; 1859 г. —



с. Тутаево. 1. Улица села; 2. Дом с элементами резьбы по дереву.



472, 1897 г. — 808, 1908 г. — 928, 1920 г. — 887, 1926 г. — 617, 1938 г. — 703, 1949 г. — 546, 1958 г. — 447, 1970 г. — 334, 1979 г. — 283, 1989 г. — 334, 2002 г. — 285, 2010 г. — 229, 2015 г. — 219 чел. (татары).

**УТЯМШЕВО** (Утәмеш), деревня на р. Бия, в 18 км к северу от пгт Апастово. Известна с 1646 г. В 18 — 1-й половине 19 в. жители относились к категории государственных крестьян. Основные занятия жителей в этот период — земледелие и скотоводство. В начале 20 в. в деревне функционировали мечеть, медресе, ветряная мельница, 3 мелочные лавки. В этот период земельный надел сельской общины составлял 207,6 дес.

До 1920 г. деревня входила в Шамбулхчинскую волость Тетюшского уезда Казанской губернии. С 1920 г. в составе Тетюшского, с 1927 г. — Буинского кантонов ТАССР. С 10.8.1930 г. в Апастовском, с 1.2.1963 г. в Буинском, с 4.3.1964 г. в Апастовском районах. Ныне входит в состав Верхнеиндырчинского сельского поселения.

До 1949 г. деревня входила в состав колхоза «Берлек», с 1950 г. — в колхоз «Правда», затем «Тырышчи», с 1959 г. — в колхоз «Победа», с 1994 г. — в СХК «Победа», в настоящее время входит в ООО СХП «Свияга». Жители работают преимущественно в ООО СХП «Свияга», занимаются полеводством, молочным скотоводством. До 2010 г. в деревне работала начальная школа. Действуют фельдшерско-акушерский пункт, мечеть (1995 г.).

Среди известных уроженцев деревни: А.К.Камал (1918–1943) — поэт, участник Великой Отечественной войны; Ф.Х.Минушев (р. 1928) — учёный агроном, министр сельского хозяйства ТАССР (в 1967–1971 гг.), депутат Верховного Совета ТАССР (в 1967–1977 гг.).

Число жителей: в 1782 г. — 50 душ мужского пола; 1859 г. — 294, 1897 г. — 596, 1908 г. — 695, 1920 г. — 705, 1926 г. — 494, 1938 г. — 415, 1949 г. — 315, 1958 г. — 243, 1970 г. — 261, 1979 г. — 206, 1989 г. — 156, 2002 г. — 174, 2010 г. — 151, 2015 г. — 142 чел. (татары).

**ЧАТБАШ** (Чэтбаш), деревня на р. Була, в 29 км к западу от пгт Апастово. В дореволюционных источниках упоминается также под названием Уразлина-Чатбаши. Основана во 2-й половине 17 в. В 18 — 1-й половине 19 в. жители относились к категории государственных крестьян. Основные занятия жителей в этот период — земледелие и скотоводство. В начале 20 в. в деревне функционировали мечеть, медресе, мелочная лавка. В этот период земельный надел сельской общины составлял 850,2 дес.

До 1920 г. деревня входила в Средне-Балтаевскую волость Тетюшского уезда Казанской губернии. С 1920 г. в составе Тетюшского, с 1927 г. — Буинского кантонов ТАССР. С 10.8.1930 г. в Апастовском, с 1.2.1963 г. в Буин-



М.-С.Биккенин



А.К.Камал



А.Ш.Садриев

ском, с 4.3.1964 г. в Апастовском районах. Ныне входит в состав Кзыл-Тауского сельского поселения.

С 1930 г. деревня входила в сельскохозяйственную артель «8 Марта», с 1941 г. — в колхоз «Марс», с 1943 г. — в колхоз «1 Мая», с 1964 г. — в колхоз «Байрак», с 1994 г. — в СХК «Байрак», с 2004 г. — в ООО СХП «Енали», с 2011 г. — в ООО СХП «Свияга». Жители работают преимущественно в ООО СХП «Свияга», занимаются полеводством, свиноводством. В деревне действуют сельский клуб, фельдшерско-акушерский пункт.

Среди известных уроженцев деревни: А.Ш.Садриев (р. 1935) — историк-краевед, заслуженный учитель школы РТ, член-корреспондент Российской Академии военно-исторических наук.

Число жителей: в 1782 г. — 54 души мужского пола; 1859 г. — 330, 1897 г. — 495, 1908 г. — 690, 1920 г. — 737, 1926 г. — 550, 1938 г. — 492, 1949 г. — 348, 1958 г. — 290, 1970 г. — 252, 1979 г. — 159, 1989 г. — 101, 2002 г. — 71, 2010 г. — 45, 2015 г. — 39 чел. (татары).

**ЧЕРЕМША́Н** (Чирмешән), село на р. Черемшан, в 32 км к западу от пгт Апастово. Известно с 1646 г. под названием Верхние Другие Черемшаны. В дореволюционных источниках упоминается также под названиями Другой Черемшан и Второй Черемшан. В 18 — 1-й половине 19 в. жители относились к категории государственных крестьян. Основные занятия жителей в этот период — земледелие и скотоводство. В начале 20 в. в селе функционировали мечеть, медресе (с 1878 г.), русско-татарская школа Министерства народного просвещения (с 1888 г.), ветряная и 3 водяные мельницы, 3 кузницы, 2 крупобирки, 2 ману-



с. Черемшан. Мечеть.



фактурные и 2 мелочные лавки. В этот период земельный надел сельской общины составлял 1723,7 дес.

До 1920 г. село входило в Больше-Тоябинскую волость Тетюшского уезда Казанской губернии. С 1920 г. в составе Тетюшского, с 1927 г. — Буинского кантонов ТАССР. С 10.8.1930 г. в Кайбицком, с 19.2.1944 г. в Подберезинском, с 17.5.1956 г. в Кайбицком, с 1.2.1963 г. в Буинском, с 4.3.1964 г. в Апастовском районах. Ныне центр Черемшанского сельского поселения.

С 1930 г. село входило в сельхозартель «Алга», с 1959 г. — в колхоз им. Вахитова, с 1994 г. — в АКХ им. Вахитова, с 2004 г. — в ООО СХП «Енали», с 2011 г. — в ООО СХП «Свияга». Жители работают преимущественно в ООО СХП «Свияга», занимаются полеводством, молочным скотоводством. В 1925 г. в селе открыта начальная школа, в 1931 г. преобразована в семилетнюю, в 1940 г. — в среднюю, в 1941 г. — в семилетнюю, в 1966 г. — в среднюю (в 1982 г. построено новое здание). Действуют детский сад, дом культуры, библиотека, фельдшерско-акушерский пункт, мечеть (1990 г.).

Среди известных уроженцев села: М.-С.Биккенин (1839–1924) — имам-хатиб, просветитель, инициатор открытия в селе русско-татарской школы; М.Ш.Ягфаров (1926–2014) — физикохимик, доктор химических наук, участник Великой Отечественной войны, кавалер двух орденов Отечественной войны 1-й степени, ордена Красной Звезды.

В окрестностях села выявлены археологические памятники: Черемшанские селища I (маклашеевская культура), II (общебулгарский памятник), III (именьковская культура).

Число жителей: в 1782 г. — 151 душа мужского пола; 1859 г. — 809, 1897 г. — 1349, 1908 г. — 2116, 1920 г. — 1646, 1926 г. — 1547, 1938 г. — 1557, 1949 г. — 1154, 1958 г. — 1018, 1970 г. — 1078, 1979 г. — 1025, 1989 г. — 672, 2002 г. — 557, 2010 г. — 470, 2015 г. — 413 чел. (татары).

**ЧИРЬЕВО** (Чирү), деревня на р. Була, в 17 км к западу от пгт Апастово. Основана во 2-й половине 17 в. В 18 — 1-й половине 19 в. жители относились к категории государственных крестьян. Основные занятия жителей в этот период — земледелие и скотоводство. В начале 20 в. в деревне функционировали мечеть, медресе, водяная мельница, мелочная лавка. В этот период земельный надел сельской общины составлял 519 дес.

До 1920 г. деревня входила в Средне-Балтаевскую волость Тетюшского уезда Казанской губернии. С 1920 г. в составе Тетюшского, с 1927 г. — Буинского кантонов ТАССР. С 10.8.1930 г. в Апастовском, с 1.2.1963 г. в Буинском, с 4.3.1964 г. в Апастовском районах. Ныне входит в состав Деушевского сельского поселения.

С 1931 г. деревня входила в сельхозартель им. Нариманова, с 1953 г. — в колхоз «Кызыл Татарстан», с 1964 г. — в колхоз «Ялкын», с 1994 г. — в СХК «Ялкын», в настоящее время — в ООО СХП «Свияга». Жители работают преимущественно в ООО СХП «Свияга», занимаются полеводством. В деревне действует сельский клуб.

Число жителей: в 1782 г. — 48 душ мужского пола; 1859 г. — 240, 1897 г. — 390, 1908 г. — 519, 1920 г. — 519, 1926 г. — 391, 1938 г. — 294, 1949 г. — 251, 1958 г. — 215, 1970 г. — 179, 1979 г. — 140, 1989 г. — 67, 2002 г. — 59, 2010 г. — 34, 2015 г. — 28 чел. (татары).

**ЧУРҮ-БАРЬШЕВО** (Чүри-Бураш), село на р. Улема, в 6 км к востоку от пгт Апастово. Населённый пункт на месте современного села существовал в 13–14 вв., в середине 17 в. принадлежал татарскому мурзе Бибарсу Ишееву. В 18 — 1-й половине 19 в. жители относились к категории государственных крестьян. Основные занятия жителей в этот период — земледелие и скотоводство. В начале 20 в. в селе функционировали мечеть, водяная и 4 ветряные мельницы, 4 крупобирки, 7 торговых лавок. В этот период земельный надел сельской общины составлял 1457,5 дес.

До 1920 г. село входило в Ильинско-Шонгутскую волость Тетюшского уезда Казанской губернии. С 1920 г. в составе Тетюшского, с 1927 г. — Буинского кантонов ТАССР. С 10.8.1930 г. в Апастовском, с 1.2.1963 г. в Тетюшском, с 4.3.1964 г. в Апастовском районах. Ныне центр Чуру-Барышевского сельского поселения.

С 1930 г. село входило в колхоз «Урняк», с 1958 г. — в колхоз «Спартак», в 1994–2003 гг. — в СХК «Спартак», до 2012 г. — в ООО СХП «Гран», ныне — в ООО СХП «Свияга». Жители работают преимущественно в ООО СХП «Свияга», занимаются молочным скотоводством. В 1930 г. в селе открыта начальная школа, в 1937 г. преобразована в семилетнюю, в 1960 г. — в восьмилетнюю, в 1992 г. — в среднюю, в 2008 г. — в неполную среднюю.



*с. Чуру-Барышево. Улица села.*





Б.Н.Валеева



Р.А.Исламшин



М.К.Крымов



Ф.Х.Насретдинов



Ф.А.Салахов

При школе в 1970 г. открыт музей, экспозиция посвящена краеведению. Действуют детский сад, сельский клуб, библиотека, фельдшерско-акушерский пункт, мечеть (2000 г.).

В окрестностях села располагается ландшафтный памятник природы Гран-Тау; выявлены археологические памятники: Чурубарышевские поселения I–V (неолит, мезолит), городище и селище (булгарский период).

Среди известных уроженцев села: Р.А.Исламшин (р. 1939) — педагог, доктор педагогических наук, профессор, заслуженный учитель школы ТАССР, РСФСР; М.К.Крымов (1898–1938) — поэт, участник Гражданской войны; Ф.А.Салахов (р. 1956) — певец, народный артист РТ.

Число жителей: в 1782 г. — 101 душа мужского пола; 1859 г. — 570, 1897 г. — 1219, 1908 г. — 1358, 1920 г. —

1295, 1926 г. — 1087, 1938 г. — 1156, 1949 г. — 1047, 1958 г. — 835, 1970 г. — 1047, 1979 г. — 690, 1989 г. — 447, 2002 г. — 438, 2010 г. — 393, 2015 г. — 400 чел. (татары).

**ШАМБУЛЫХЧИ** (Шэмбалыкчы), село на р. Бия, в 15 км к северо-западу от пгт Апастово. Основано не позднее 1699 г. В 18 — 1-й половине 19 в. жители относились к категории государственных крестьян. Основные занятия жителей в этот период — земледелие и скотоводство. В начале 20 в. в селе функционировали мечеть, медресе, 3 водяные мельницы, 3 крупобирки, 12 мелочных лавок. В этот период земельный надел сельской общины составлял 1634 дес.

До 1920 г. село входило в Шамбулхчинскую волость Тетюшского уезда Казанской губернии. С 1920 г. в составе Тетюшского, с 1927 г. — Буинского кантонов



1



1



2



3

с. Чуру-Барышево. 1. Школа; 2. Мечеть; 3. Окрестности села.



2

с. Шамбулхчи. 1. Общий вид; 2. Клуб и музей Ф.Х.Насретдинова и Б.Н.Валеевой.



ТАССР. С 10.8.1930 г. в Апастовском, с 1.2.1963 г. в Буинском, с 4.3.1964 г. в Апастовском районах. Ныне входит в состав Шамбулхчинского сельского поселения.

С 1932 г. село входило в сельхозартель «Кызыл куч», с 1951 г. — в колхоз им. Вахитова, с 1959 г. — в колхоз им. Маркса, с 1963 г. — в колхоз им. Свердлова, с 1973 г. — в совхоз им. Свердлова, с 1993 г. — в СХК «Дуслык», с 2003 г. — в ООО СХП «Ибрагимов и К<sup>о</sup>». Жители работают преимущественно в ООО СХП «Ибрагимов и К<sup>о</sup>», занимаются полеводством, молочным скотоводством. До 2011 г. в селе функционировала начальная школа. Действуют клуб, фельдшерско-акушерский пункт, Музей народных артистов Фахри Насретдинова и Бану Валеевой (с 1996 г., основатель — З.К.Хайруллин, 3618 ед. хр.), мечеть (1995 г.). В селе сохранился дом богатого крестьянина (19 — начало 20 в.).

Среди известных уроженцев села: Б.Н.Валеева (1914–2003) — народная артистка Башкирской АССР и РСФСР, кавалер ордена Трудового Красного Знамени; Ф.Х.Насретдинов (1911–1986) — певец, народный артист ТАССР и РСФСР, лауреат Государственной премии ТАССР им. Г.Тукая.

Число жителей: в 1782 г. — 195 душ мужского пола; 1859 г. — 929, 1897 г. — 1472, 1908 г. — 1690, 1920 г. —

1490, 1926 г. — 1121, 1938 г. — 736, 1949 г. — 628, 1958 г. — 549, 1970 г. — 437, 1979 г. — 347, 1989 г. — 243, 2002 г. — 211, 2010 г. — 181, 2015 г. — 155 чел. (татары).

**ШЕМЯКОВО** (Шэмэк), деревня в 2 км от р. Була, в 23 км к западу от пгт Апастово. Основана во 2-й половине 17 в. В 18 — 1-й половине 19 в. жители относились к категории государственных крестьян. Основные занятия жителей в этот период — земледелие и скотоводство. В начале 20 в. в деревне функционировали мечеть, медресе, мелочная лавка. В этот период земельный надел сельской общины составлял 1394 дес.

До 1920 г. деревня входила в Средне-Балтаевскую волость Тетюшского уезда Казанской губернии. С 1920 г. в составе Тетюшского, с 1927 г. — Буинского кантонов ТАССР. С 10.8.1930 г. в Апастовском, с 1.2.1963 г. в Буинском, с 4.3.1964 г. в Апастовском районах. Ныне входит в состав Среднебалтаевского сельского поселения.

В 1930–1940 гг. деревня входила в колхоз «1 Мая», с 1952 г. — в колхоз им. Крупской, с 1991 г. — в колхоз «Чулпан», в 1994–2003 гг. — в СХК «Чулпан», в настоящее время — в ООО СХП «Свяига». Жители работают преимущественно в ООО СХП «Свяига», занимаются полеводством, молочным скотоводством. До 2012 г. в деревне функционировала начальная школа. Действуют



с. Шамбулхчи. 1. Мечеть; 2. Дом богатого крестьянина.

д. Шемяково. 1. Общественное здание; 2. Памятник погибшим в годы Великой Отечественной войны; 3. Мечеть «Рамазан».





А.Г.Вахитов



А.А.Камалиев



В.Г.Садовников



Л.Г.Садриев



А.Н.Фаттах



Г.Х.Харис

сельский клуб, библиотека, фельдшерско-акушерский пункт, мечеть «Рамазан» (1994 г.).

Среди известных уроженцев деревни: А.Н.Фаттах (1923–2013) — композитор, заслуженный деятель искусств ТАССР.

Число жителей: в 1782 г. — 188 душ мужского пола; 1859 г. — 715, 1897 г. — 1021, 1908 г. — 1212, 1920 г. — 1174, 1926 г. — 986, 1938 г. — 743, 1949 г. — 592, 1958 г. — 429, 1970 г. — 348, 1979 г. — 360, 1989 г. — 204, 2002 г. — 190, 2010 г. — 148, 2015 г. — 141 чел. (татары).

**ШИГÁЕВО** (Шыгай), село у железнодорожной линии Ульяновск – Свияжск, в 26 км к северу от пгт Апастово. Основано во 2-й половине 17 в. В 18 — 1-й половине 19 в. жители относились к категории государственных крестьян. Основные занятия жителей в этот период — земледелие и скотоводство. В начале 20 в. в селе функционировали мечеть, водяная и ветряная мельницы, кузница, 3 мелочные лавки. В этот период земельный надел сельской общины составлял 983 дес.

До 1920 г. село входило в Ивановскую волость Свияжского уезда Казанской губернии. С 1920 г. в составе Свияжского кантона ТАССР. С 14.2.1927 г. в Ульяновском, с 1.8.1927 г. в Кайбицком, с 1.2.1963 г. в Буинском, с 4.3.1964 г. в Апастовском районах. Ныне входит в состав Сатламышевского сельского поселения.

С 1930 г. село входило в сельхозартель «Татарстан», с 1958 г. — в колхоз им. Тукая, с 1998 г. — в СХК «Дружба», с 2003 г. — в агрофирму «Апас», ныне — в ООО СХП «Свияга». Жители занимаются полеводством, молочным скотоводством, овцеводством, работают в ООО СХП «Свияга». В селе до 2013 г. функционировала начальная школа (открыта в начале 1920-х гг., с 1974 г. в новом здании). Действуют детский сад, сельский клуб, библиотека, фельдшерско-акушерский пункт, мечеть «Рим» (1994 г.).

Среди известных уроженцев села: А.Г.Вахитов (р. 1948) — нефтяник, Герой Социалистического Труда; А.А.Камалиев (Аманулла) (р. 1960) — драматург, актёр Татарского академического театра им. Г.Камала (в 1988–1995 гг.).

Число жителей: в 1782 г. — 58 душ мужского пола; 1859 г. — 376, 1897 г. — 780, 1908 г. — 877, 1920 г. — 837, 1926 г. — 852, 1938 г. — 816, 1949 г. — 502, 1958 г. — 451,

1970 г. — 500, 1979 г. — 408, 1989 г. — 279, 2002 г. — 321, 2010 г. — 286, 2015 г. — 280 чел. (татары).

**ШО́НГУТЫ** (Шонгат), село на р. Улема, в 12 км к северо-востоку от пгт Апастово. В дореволюционных источниках упоминается также под названием Ильинское. Известно с 1644 г. В 18 — 1-й половине 19 в. жители относились к категории государственных крестьян. Основные занятия жителей в этот период — земледелие и скотоводство, были распространены мукомольный, кожевенный и гончарный промыслы, торговля. В начале 20 в. в селе располагалось волостное правление, функционировали церковь пророка Илии (1883 г., здание сохранилось), старообрядческая молельня, земская школа (1868 г.), земская больница (1867 г., здание построено в 1879 г.; сгорело в 2004 г.), учреждение мелкого кредита, ветеринарный фельдшерский пункты, керосиновая лавка, водяная и 9 ветряных мельниц, крупобирка, солодовенный завод, красильное, 6 гончарных, 2 овчинных заведения, шерстобойня, 5 кузниц, 2 маслобойни, 8 хлебных



1



2

с. Шонгуты. 1. Улица села; 2. Церковь пророка Илии.





амбаров, харчевня, 2 пивные, 2 чайные, казённая винная и 10 мелочных лавок, базар по вторникам, 2 ярмарки (28–31 мая, 18–20 сентября). В этот период земельный надел сельской общины составлял 5483 дес.

До 1920 г. село являлось центром Ильинско-Шонгутской волости Тетюшского уезда Казанской губернии. С 1920 г. в составе Тетюшского, с 1927 г. — Буинского кантонов ТАССР. С 10.8.1930 г. в Апастовском, с 1.2.1963 г. в Тетюшском, с 4.3.1964 г. в Апастовском районах. Ныне входит в состав Большекокузского сельского поселения.

С 1932 г. село входило в колхоз им. Сталина, с 1963 г. — в колхоз «Гигант», с 1993 г. — в АКХ «Шонгуты», с 1997 г. — в СХК «Урняк», с 2000 г. — в СХП «Мир», с 2003 г. — в СХК «Шонгуты», с 2005 г. — в КФХ «Колос». Жители работают преимущественно в КФХ «Колос», занимаются полеводством, молочным скотоводством, овцеводством. В годы Великой Отечественной войны в селе функционировал детский дом, в котором размещались эвакуированные с Украины, из Белоруссии, Ленинграда и Ленинградской области дети. В селе действуют сельский клуб, фельдшерско-акушерский пункт.

Среди известных уроженцев села: В.Г.Садовников (1928–1990) — дважды Герой Социалистического Труда, лауреат Государственной премии СССР, кавалер трёх орденов Ленина, ордена Трудового Красного Знамени.

В окрестностях села выявлены археологические памятники: Шонгутское селище I (булгаро-золотоордынский период), селище II и городище (булгаро-золотоордынский период), поселение (мезолит, бронзовый век).

Число жителей: в 1782 г. — 388 душ мужского пола; 1859 г. — 1502, 1897 г. — 2882, 1908 г. — 3207, 1920 г. — 2751, 1926 г. — 2899, 1938 г. — 1656, 1949 г. — 1113, 1958 г. — 758, 1970 г. — 426, 1979 г. — 260, 1989 г. — 140, 2002 г. — 170, 2010 г. — 119, 2015 г. — 126 чел. (русские, татары).

**ЭБАЛАКОВО** (Ябалак), село на левом склоне долины р. Свяга, в 12 км к северо-западу от пгт Апастово. Основано на рубеже 17–18 вв. В 18 — 1-й половине 19 в. жители относились к категории государственных крестьян. Основные занятия жителей в этот период — земледелие и скотоводство. В начале 20 в. в селе функционировали мечеть, медресе, водяная мельница, крупобирка, кузница, 5 мелочных лавок. В этот период земельный надел сельской общины составлял 1414,5 дес.

До 1920 г. село входило в Шамбулхчинскую волость Тетюшского уезда Казанской губернии. С 1920 г. в составе Тетюшского, с 1927 г. — Буинского кантонов ТАССР. С 10.8.1930 г. в Апастовском, с 1.2.1963 г. в Буинском, с 4.3.1964 г. в Апастовском районах. Ныне центр Шамбулхчинского сельского поселения.

В 1929–1942 гг. село входило в колхоз «Кызыл коч», с 1950 г. — в колхоз «Ударник», с 1951 г. — в колхоз им. Маркса, с 1963 г. — в колхоз им. Свердлова, в 1973–1992 гг. — в совхоз «Свердловский», с 1998 г. — в АКХ «Дуслык», с 2003 г. — в ООО СХП «Ибрагимов и К<sup>о</sup>». Большой вклад в развитие села внёс руководитель совхоза В.Г.Сайхунов (с 1961 г.): под его руководством были построены ферма, птицефабрика на 100 тыс. голов, мельница, механизированный зерноток, школа, школа-интернат, клуб и др. объекты производственного, социально-культурного и бытового назначения. Жители работают преимущественно в ООО СХП «Ибрагимов и К<sup>о</sup>», занимаются полеводством.

С 1933 г. в селе функционировала начальная школа (построена в 1933 г.), после пожара 1938 г. дети обучались в здании бывшей мечети, в 1945–1972 гг. — в школе с. Шамбулхчи, с 1972 г. — в школе с. Мурзино. В селе действуют детский сад, библиотека, фельдшерско-акушерский пункт, дом культуры, мечеть (1993 г.). С 1989 г. при доме культуры функционирует музей (более 1100 ед. хр.), экспозиция посвящена краеведению.

Среди известных уроженцев села: Л.Г.Садриев (1937–1999) — режиссёр, заслуженный деятель искусств ТССР; И.Ф.Сайфиев (р. 1982) — певец; Г.Х.Харис (1893–1931) — поэт (на сельском кладбище сохранилась его могила).



1



2

с. Шонгуты. 1. Крест памяти храма святого пророка Илии; 2. Памятник павшим в годы Великой Отечественной войны.



с. Эбалаково. Улица села.



Число жителей: в 1782 г. — 124 души мужского пола; 1859 г. — 851, 1897 г. — 1179, 1908 г. — 1313, 1920 г. — 1214, 1926 г. — 846, 1938 г. — 1369, 1949 г. — 728, 1958 г. — 811, 1970 г. — 649, 1979 г. — 316, 1989 г. — 309, 2002 г. — 299, 2010 г. — 280, 2015 г. — 276 чел. (татары).



*В.И.Аверьянов*



*Г.С.Галеев*



*С.Х.Карымов*



*А.Х.Хайруллина*

**ЯНГИЛЬДИНО** (Янгелде), деревня вблизи автомобильной дороги Казань — Ульяновск, в 26 км к северу от пгт Апастово. Известна с 1648 г. под названием Починок Янгильдин. В 18 — 1-й половине 19 в. жители относились к категории государственных крестьян. Основные занятия жителей в этот период — земледелие и скотоводство. В начале 20 в. в деревне функционировали 2 мелочные лавки. В этот период земельный надел сельской общины составлял 610 дес.

До 1920 г. деревня входила в Ивановскую волость Свяжского уезда Казанской губернии. С 1920 г. в составе Свяжского кантона ТАССР. С 14.2.1927 г. в Ульяновском, с 1.8.1927 г. в Кайбицком, с 1.2.1963 г. в Буинском, с 4.3.1964 г. в Апастовском районах. Ныне входит в состав Сатламышевского сельского поселения.

С 1956 г. деревня входила в колхоз «Татарстан», с 1958 г. — в колхоз им. Г.Тукая, с 1996 г. — в СХК «Нур», с 2003 г. — в ООО СХП «Енали», с 2011 г. — в ООО СХП «Свияга». Жители работают преимущественно в ООО СХП «Свияга», занимаются полеводством, овцеводством, свиноводством. В деревне действуют клуб, фельдшерско-акушерский пункт.

Среди известных уроженцев деревни: В.И.Аверьянов (р. 1936) — механизатор, тракторист в колхозе им. Г.Тукая, полный кавалер ордена Трудовой Славы; Г.С.Галеев (1911–1996) — агроном-селекционер, академик ВАСХНИЛ, Герой Социалистического Труда, лауреат Ленинской и Государственной премий СССР; С.Х.Карымов (1914–1986) — Герой Советского Союза.

Число жителей: в 1782 г. — 51 душа мужского пола; 1859 г. — 273, 1897 г. — 495, 1908 г. — 569, 1920 г. — 478, 1926 г. — 414, 1938 г. — 406, 1949 г. — 318, 1958 г. — 226, 1970 г. — 191, 1979 г. — 140, 1989 г. — 92, 2002 г. — 93, 2010 г. — 97, 2015 г. — 96 чел. (татары).

**ЯСАШНО-БАРЫШЕВО** (Ясаклы Барыш), село на р. Сухая Улема, в 20 км к северо-востоку от пгт Апастово. Основано во 2-й половине 17 в. В 18 — 1-й половине 19 в. жители относились к категории государственных крестьян. Основные занятия жителей в этот период — земледелие и скотоводство, были распространены мукомольный, кузнечный и красильный промыслы. В начале 20 в. в селе функционировали мечеть, церковно-приходская школа (с 1900 г.), 3 водяные и 5 ветряных мельниц, 2 крупообдирки, 2 кузницы, красильное заведение, 7 ме-

лочных лавок. В этот период земельный надел сельской общины составлял 1787 дес.

До 1920 г. село входило в Старо-Барышевскую волость Тетюшского уезда Казанской губернии. С 1920 г. в составе Тетюшского, с 1927 г. — Буинского кантонов ТАССР. С 10.8.1930 г. в Апастовском, с 1.2.1963 г. в Тетюшском, с 4.3.1964 г. в Апастовском районах. Ныне входит в состав Большекокузского сельского поселения.

С 1930 г. село входило в сельхозартель «Ашлы куль», с 1948 г. — в колхоз им. Микояна, с 1953 г. — в колхоз «Кызыл Байрак», с 1959 г. — в колхоз им. Сталина, с 1962 г. — в колхоз «Дружба», в 1963–1986 гг. — в колхоз «Гигант», с 1990 г. — в СХК «Игенче», с 1994 г. — в СКХ «Игенче», с 2004 г. — в ООО СХП «Енали», с 2011 г. — в ООО СХП «Свияга». Жители работают преимущественно в ООО СХП «Свияга», занимаются полеводством, молочным скотоводством, овцеводством. В селе действуют детский сад, сельский клуб, фельдшерско-акушерский пункт, мечеть (1994 г.).

Среди известных уроженцев села: А.Х.Хайруллина (1921–2004) — актриса, заслуженный деятель искусств РТ, лауреат Государственной премии ТАССР им. Г.Тукая.

Число жителей: в 1782 г. — 152 души мужского пола; 1859 г. — 758, 1897 г. — 1539, 1908 г. — 1766, 1920 г. — 1752, 1926 г. — 1285, 1938 г. — 812, 1949 г. — 618, 1958 г. — 523, 1970 г. — 426, 1979 г. — 599, 1989 г. — 311, 2002 г. — 249, 2010 г. — 213, 2015 г. — 199 чел. (татары, чувашы).

### Литература

1. Апас. — Казан, 2011. — 421 б.
2. Апасым — гомер бишегем = Земля предков — колыбель моя. — Казань, 2000. — 416 б.
3. Асыл төбәк — авылым Шәмәк. — Казан, 2011. — 456 б.
4. Ахмадуллин Н. Апастовские встречи // Местное самоуправление в Татарстане. — 2012. — № 1 (март). — С. 46–51.
5. Әхмәтжанов М. Апас районы нәсел шәжәрәләре үрнәкләре // Мирас. — 2004. — № 2. — Б. 98–106.
6. Әхмәтжанова Р. Бар бездә шундый бер авыл... // Шәһри Казан. — 1994. — 23 авг.
7. Бәдретдинов Х. Борнаш иле. — Казан, 2010. — 814 б.
8. Бәдретдинов Х. Дәрәжәле дәү эти // Мирас. — 2001. — № 5. — Б. 82–90.



9. Бәдретдинов Х.Ф. Дөнъядагы бердәнбер сатмыш, яки бүгенгедән авылның үткәндәге онытылган билгесезлегенә таба сәяхәт. — Йошкар-Ола, 1998. — 188 б.
10. Бәдретдинов Х. Искитмәле Олы Болгаер. — Казан, 2008. — 488 б.
11. Бәдретдинов Х. Истәлекләр сөйли торган көн // Ватаным Татарстан. — 1994. — 17 июнь.
12. Бәдретдинов Х. Күл буенда, кошлар тавында. — Казан, 2014. — 680 б.
13. Бәдретдинов Х. Кысан бүлмәдәге киңлек // Ватаным Татарстан. — 1994. — 25 май.
14. Борнаш иле. — Казан, 2010. — 814 б.
15. Вәлиева Л. Их Шәмәгем яклары ла... // Право и жизнь в Татарстане. — 2011. — № 3 (сент.). — Б. 45–48.
16. Габедиев Г. Г. Аюкөйдергән. — Казан, 2004. — 230 б.
17. Гавриленко А. Село землешцев, рыбаков, археологов... // Республика Татарстан. — 2002. — 19 окт.
18. Гайнетдинов А. Апас районында борынгы ташъязма истәлекләр // Түгәрәк уен. — 2016. — № 3. — Б. 57–58.
19. Гайнуллин Х.Г. Гомер чакрымнары. — Казан, 2003. — 383 б.
20. Гарипова Ф. Авыл — миллитебезнең жаны. — Казан, 2011. — 431 б.
21. Гарипова Ф. Авыллар һәм калалар тарихыннан: 2 жилд. — Казан, 2001–03.
22. Гарипова Ф. Авылларыбыз тарихы: Болын-Балыкчы, Дэвеш, Дәүләки, Апас // Казан утлары. — 2011. — № 11. — Б. 159–160.
23. Гарипова Ф. Авылларыбыз тарихы: Борнак, Борнаш, Борындык // Казан утлары. — 2007. — № 9. — Б. 172–175.
24. Гарипова Ф. Авылларыбыз тарихы: Зур Болгаер һәм Кече Болгаер, Идрәс-Тинки, Иске Әнәле // Казан утлары. — 2012. — № 1. — Б. 161–163.
25. Гарипова Ф. Авылларыбыз тарихы: Иске Йомралы авылы, Иске Кади һәм Яңа Кади авыллары, Иске Камка авылы // Казан утлары. — 2010. — № 1. — Б. 140–142.
26. Гарипова Ф. Авылларыбыз тарихы: Колгына, Тутай, Шәмәк // Казан утлары. — 2012. — № 2. — Б. 154–156.
27. Гарипова Ф. Авылларыбыз тарихы: Югары Акхужа, Эзәк авыллары, Юртыш, Ябалак // Казан утлары. — 2011. — № 2. — Б. 161–163.
28. Гарипова Ф. Әлмәндәр // Татар иле. — 2001. — № 42.
29. Гарипова Ф. Әтрәч // Татар иле. — 2000. — № 44.
30. Гарипова Ф. Балтай // Татар иле. — 2001. — № 9.
31. Гарипова Ф. Барыш // Татар иле. — 2001. — № 4.
32. Гарипова Ф. Болын-Балыкчы // Татар иле. — 2001. — № 18.
33. Гарипова Ф. Дәүләки авылы жыры // Шәһри Казан. — 2000. — 27 сент.
34. Гарипова Ф. Идрәс-Тинки // Татар иле. — 2000. — № 19.
35. Гарипова Ф. Иске Йомралы // Татар иле. — 2000. — № 24.
36. Гарипова Ф. История в названиях. — Казань, 1995. — 287 с.
37. Гарипова Ф. Рухи башкалабыз: мәшһүр татар авыллары. — Казан, 2005. — 247 б.
38. Гарипова Ф. Тутай // Татар иле. — 2000. — № 47.
39. Гарипова Ф. Югары Ындырчы // Татар иле. — 2001. — № 23.
40. Загидуллин Р. Горная сторона, или любимый край Сары Садыковой // Элита Татарстана. — 2013. — Март. — С. 64–65.
41. Закиров Л. Аюны кем көйдергән? // Татарстан. — 2017. — № 1. — Б. 70–72.
42. Закиров Ф. Апачмы, әллә Апасмы?: Авылым тарихыннан. — Яр Чаллы, 2007. — 94 б.
43. Зур Күккүз һәм Кече Күккүз // Юлдаш. — 2004. — № 55.
44. Зыятдинова Р.Х. Апас төбәге Чирмешәнем — газиз жирем. — Казан, 2008. — 174 б.
45. Меңшәр Дэвешнең горуранлыгы тарихы бар // Шәһри Казан. — 2003. — 4 март.
46. Милли-мәдәни мирасыбыз. Апас. — Казан, 2011. — 407 б.
47. Мустафин М.Р. География населения и населённых пунктов Татарстана. — Казань, 1993. — 78 с.
48. Мустафин М.Р., Хузеев Р.Г. Всё о Татарстане: экономика-географический справ. — Казань, 1992. — 176 с.
49. Населённые пункты Республики Татарстан. — Казань, 1997. — 392 с.
50. Ногманов Р.Г. География и экология Апастовского района. — Апастово, 2011. — 64 с.
51. Рафиков М. Бәхет кошы кунды Апаска // Мәдәни жомга. — 2004. — 5 нояб.
52. Рафиков М. Каратун базары — һөнәрче дөнъясы // Татарстан. — 1996. — № 11. — Б. 13–19.
53. Рафиков М. Кушкапка бәйрәме // Сөембикә. — 2002. — № 12. — Б. 31–33.
54. Рәхмәтуллина Н. Гөлбакча син, Апасым! // Мәдәни жомга. — 2011. — 19 авг.
55. Республика Татарстан: Природа, история, экономика, культура, наука. — 2-е изд., доп. — Казань, 2015. — 193 с.
56. Сайкин Ш. Туган ягыбыз тарихыннан сәхифәләр. — Казан, 2004. — 254 б.
57. Салихов Р.Р., Хайрутдинов Р.Р. Республика Татарстан: памятники истории и культуры татарского народа (конец XVIII – начало XX в.). — Казань, 1995. — 279 с.
58. Свод памятников истории и культуры Республики Татарстан. Т. 1. Административные районы. — Казань, 1999. — 458 с.
59. Список населённых мест Казанского уезда, с кратким их описанием. — Казань, 1885. — 20 с.





60. Сункишев А.Г. Апастовская историко-краеведческая энциклопедия: В 3 т. — Казань, 2013–2014.
61. Сункишев А. Голубые свитки Свияги. — Казань, 2010. — 180 с.
62. Сункишев А.Г. Истәлекле биналар, истәлекле урыннар = Памятные здания, памятные места: Апас. Кайбыч. Тәтеш. Югары Ослан. Буа. Кама Тамагы. — Казан, 2009. — 172 б.
63. Сункишев А. Тутыр көлне савытыңа — киттек поташ заводына // Ватаным Татарстан. — 2002. — 19 июнь.
64. Сункишев А.Г. Тылсымлы син, Тау ягы! — Казан, 2011. — 228 б.
65. Сункишев А.Г. Югалган авыллар: Апас. Кайбыч. Кама Тамагы. Тәтеш = Исчезнувшие сёла: Апастово. Кайбицы. Камское Устье. — Казан, 2011. — 196 б.
66. Татарстанның тарихи һәм мәдәни истәлекләре: Библиографик күрсәткеч. — Казан, 2002. — 320 б.
67. Фазылова Р. Кошлар тавына сәяхәт // Татарстан. — 2017. — № 7. — Б. 92–95.
68. Хафизов Г. Әжем авылы // Мирас. — 1996. — № 10. — Б. 143–145.
69. Хафизов Г. Әжем авылы // Мирас. — 1998. — № 3. — Б. 108–109.
70. Хафизов Г. Әжем авылы: тарихи сәхифәләр. — Казан, 2003. — 159 б.
71. Хафизов Г. Тау ягы авыллары тарихын өйрәнү концепциясе // Мирас. — 2002. — № 12. — Б. 67–70.
72. Хафизов Г. Шонгаты // Татар иле. — 2004. — № 35.
73. Хафизов Г. Шонгаты авылы // Мирас. — 1998. — № 9. — Б. 153–155.
74. Хафизов Г.Г. Гасырлардан кайтаваз: тарихи язмалар. — Казан, 1999. — 136 б.
75. Хәйруллин И. Югалган авыл һәйкәле // Шәһри Казан. — 2014. — 27 май.
76. Хәснүллин И. Татарстанда бакыр заводлары нигә юкка чыккан? // Шәһри Казан. — 2011. — 22 март.
77. Шәйхетдинов Р. Танай-Тураем — моңлы кураем. — Казан, 2017. — 223 б.
78. Шәрәфи Г. Хәтер изге // Идел таңнары. — 2009. — 9 окт.
79. Юнысов М. Туган якның һәр түмгәге // Идел. — 2003. — № 4. — Б. 63–65.









# АРСКИЙ район

Дата образования – 10 августа 1930 г.

Районный центр – г. Арск

Площадь – 1843,7 км<sup>2</sup>

Численность населения на 2017 г. – 52617 чел.

**Национальный состав:**

татар – 92,2%

русских – 6,6%

Количество населённых пунктов – 128



Арский район – один из крупнейших районов Республики Татарстан, расположен в северной части западного Предкамья, граничит: на севере – с Республикой Марий Эл, на западе – с Атинским и Высокогорским, на юге – с Пестречинским и Тюлячинским, на востоке – с Сабинским и Балтасинским районами РТ.

До 1920 г. территория относилась к Казанскому уезду Казанской губернии, в 1920–1930 гг. – к Арскому кантону ТАССР. Арский кантон образован в 1920 г. на базе 20 волостей бывшего Казанского уезда как Казанский кантон, позднее в его состав вошли 2 волости Красно-Кокшайского (бывшего Царёвококшайского) уезда и 7 волостей Малмыжского уезда. В конце 1920 г. был преобразован в Арский кантон. В 1927 г. из Воскресенской, Ильинской, Столбищенской волостей и ряда населённых пунктов Калининской и Менделинской волостей был образован Казанский (Воскресенский) район. Площадь кантона в 1926 г. составляла 8007 км<sup>2</sup> (в 1928 г. – 7516 км<sup>2</sup>).

Численность населения – 374725 чел. (из них 59,2% – татары, 37,5% – русские, 2,7% – удмурты; городского населения – 5655 чел., сельского – 369070 чел.); количество населённых пунктов – 815; 15 волостей (1929 г.): Арборская, Атинская, Арская, Балтасинская, Дубьязская, Калининская, Кишитская, Кулле-Киминская, Мамсинская, Менделинская, Пестречинская, Пановская,

Тукаевская, Тюлячинская, Чурилинская. На момент образования в А.р. входили 63 сельских совета, 113 населённых пунктов, в которых проживали 64136 чел. (из них татар – 48799, русских – 15312, прочих – 25). Границы и административное деление района неоднократно менялись. В 1940 г. его площадь составляла 1087 км<sup>2</sup>, численность населения – 54,3 тыс. чел., число сельских советов – 34, населённых пунктов – 112. 19.2.1944 г. часть А.р. отошла к вновь образованному Чурилинскому району (центр – с. Новое Чурило); в 1956 г. район занимал площадь 625,8 км<sup>2</sup>, состоял из поселкового, 14 сельских советов и 56 населённых пунктов). После ликвидации Чурилинского района 14.5.1956 г. территория была возвращена в А.р. В 1960 г. площадь района составляла 1095,5 км<sup>2</sup>, в него входили поселковый совет, 16 сельских советов, 111 населённых пунктов. В результате укрупнения административных единиц ТАССР 1.2.1963 г. к А.р. были присоединены Балтасинский, Тукаевский, часть Высокогорского районов. Площадь района составила 3681 км<sup>2</sup>, численность населения – 120,2 тыс. чел., количество сельских советов – 54, населённых пунктов – 296. В результате изменения административно-территориального деления ТАССР 12.1.1965 г. территория района уменьшилась до 2527 км<sup>2</sup>, численность населения – до 87,2 тыс. чел., количество сельских сове-



тукаевский, часть Высокогорского районов. Площадь района составила 3681 км<sup>2</sup>, численность населения – 120,2 тыс. чел., количество сельских советов – 54, населённых пунктов – 296. В результате изменения административно-территориального деления ТАССР 12.1.1965 г. территория района уменьшилась до 2527 км<sup>2</sup>, численность населения – до 87,2 тыс. чел., количество сельских сове-





тов — до 38, населённых пунктов — до 208. 25.10.1990 г. из состава А.р. был выделен Атнинский район.

На 2015 г. площадь района составляла 1843,7 км<sup>2</sup>, численность населения — 52274 чел., в т.ч. городское население — 19681 чел., сельское — 32593 чел. (средняя плотность населения — 27 чел. на км<sup>2</sup>), из них 92,2% — татары, 6,6% — русские, 1,2% — представители других национальностей.

В состав района входят 127 населённых пунктов, разделённых на одно городское и 16 сельских поселений: Арское городское поселение (г. Арск, сс. Большие Вережи, Купербаш, Старый Айван, Тюбяк-Чекурча, д. Васильева Бужа); сельские поселения: Апазовское (сс. Апазово, Пшенгер, Хасаншаих, дд. Каратай, Кзыл-Игенче, Мирзям), Качелинское (сс. Качелино, Кишметьево, Чулпаново, дд. Абзябар, Якты-Кен), Наласинское (сс. Наласа, Средние Вережи), Новокинерское (сс. Новый Кинер, Байкал, Кзыл-Яр, Нижняя Ура, Сюрда, Шура, Шурабаш, дд. Верхняя Ура, Малая Атия, Новая Серда, Новый Ашит), Новокишитское (сс. Новый Кишит, Кшкар, Старый Кишит, д. Симетбаш), Новокрылайское (сс. Новый Крылай, Кукче-Вережи, Новый Яваш, Учили, Чиканас, дд. Верхние Вережи, Иске-Юрт, Пионер), Сизинское (сс. Смак-Корса, Губурчак, Мурали, Новое Ключище, Новое Чурилино, Сиза, Сикертан, дд. Верхняя Масра, Казаклар, Старая Масра, Старый Муй, Ташкич, Чума-Елга, пос. Починок-Поник, пос. железнодорожного разъезда Корса), Среднеатынское (дд. Нижние Аты, Арняш, Клаци, сс. Средние Аты, Средняя Серда), Среднекорсинское (дд. Средняя Корса, Алан, Курайван, Нижняя Корса, сс. Верхняя Корса, Сарай-Чекурча, железнодорожный разъезд Сарай-Чекурча), Старокрылайское (сс. Нижние Метески, Верхний Азяк, Старый Крылай, дд. Верхние Метески, Казылино, Мендюш, Старый


Яваш, Утия), Старочурилинское (сс. Старое Чурилино, Ашабаш, Венета, Штырь, дд. Ермоловка, Красная Горка, Платоновка, Татарское Кадряково, пос. Михайловка, пос. железнодорожного разъезда Чурилино), Ташкичинское (сс. Ашитбаш, Мамся, Старый Ашит, Ташкичу, Хотня, дд. Ак-Чишма, Кысна, Наратлык, Пичментау, Старый Кинер), Урнякское (посёлки Урняк, Гарталовка, Четыре Двора, сс. Бимери, Верхний Пшалым, Казанбаш, Культеть, Средний Пшалым, Старые Турнали, дд. Алга-Куюк, Апайкина Гарь, Казанка, Кутук, Малые Турнали, Нижний Пшалым, Толонгер), Утар-Атынское (сс. Утар-Аты, Верхние Аты, Субаш-Аты, Урнашбаш, дд. Кошлауч, Старая Юльба), Шушмабашское (сс. Шушмабаш, Нуса, Сердебаш, Шека, дд. Ильдус, Ишнарар, Утез-Елга), Янга-Салское (с. Янга-Сала, д. Каенсар).

Территория района располагается на западном склоне Северо-Татарского свода и восточной окраине Казанско-Кировского прогиба. Наиболее древними коренными породами, выходящими на дневную поверхность, являются отложения пермской системы. В нижних частях склонов долин рек, оврагов обнажаются породы казанского яруса, представленные на западе светло-серыми доломитами и известняками, на востоке — красноцветными песчаниками и мергелями, с прослоями конгломератов, известняков и глин. В средних и верхних частях склонов речных долин и на наиболее возвышенных водораздельных участках вскрываются пёстроокрашенные глины, алевролиты, переслаивающиеся песчаниками и конгломератами. Повсеместно развиты современные и верхнечетвертичные песчано-суглинистые отложения, служащие почвообразующими породами.

В А.р. разрабатываются месторождения кирпичных глин, строительного песка, камня. Рыхлые известняки и доломиты добываются для мелиорации кислых почв.



г. Арск. Обиций вид.



## Арский район

В освоение вовлечены: Арское месторождение кирпичного сырья, Купербашское месторождение известняка, Сарай-Чекурчинское месторождение глинистого сырья. Выявлено более 10 залежей торфа.

Рельеф представляет холмистую равнину, расчленённую речными долинами на широкие пологие гряды. На севере района прослеживаются отроги Вятского увала (высота до 200 м). По левобережьям рек Кисьмень и Казанка находится южная, наиболее низкая часть Ар. с преобладающими высотами 120–140 м. Средняя, наибольшая по площади часть района, ограниченная с севера долинами рек Ашит и Хотня, разделена правыми притоками Казанки на ряд междуречий, вытянутых в меридиональном направлении с преобладающими высотами 140–160 м (наибольшая высота 200 м на востоке у истоков Казанки). Северная, наиболее возвышенная (высота 160–180 м) часть района охватывает верховья рек Ашит, Шошма, Шора и их притоков. В междуречьях Шора — Ашит, Ашит — Семит, Казанка — Нурминка, Казанка — Кисьмень сохранились небольшими участками выположенные водораздельные поверхности с абсолютными отметками 170–200 м (превышение высот достигает 90–120 м). Район отличается сильной эрозионной расчленённостью поверхности. Густота овражной сети 0,3–0,4 км/км<sup>2</sup>, балочной сети — 0,9 км/км<sup>2</sup>. По левобережью Казанки и её правых притоков проявляются карстовые процессы в виде воронок глубиной до 3–7 м.

Климат умеренно-континентальный, с относительно влажным и прохладным летом, умеренно холодной и снежной зимой. Среднегодовая температура воздуха 3,4 °С, января –12,7 °С, июля — 19,4 °С, абсолютный минимум –48 °С, абсолютный максимум 38 °С. Средняя продолжительность безморозного периода — 143 дня. Годовое количество атмосферных осадков 521 мм, в тёплый период выпадает 349 мм. Устойчивый снежный покров образуется в середине 2-й декады ноября, разрушается в начале 2-й декады апреля. Средняя высота снежного покрова — 37 см (20–81 см). Преобладающие направления ветра: за год — юго-западный (20,1%) и западный (15,9%), зимой — юго-западный (22,8%) и южный (19,6%), летом — северный (16,8%) и северо-восточный (13,8%).

Гидрографическую сеть представляют реки Казанка, Ашит, Шошма и их притоки. Река Казанка (протяжённость в пределах района 50 км) берёт начало в лесном массиве на востоке района, протекает вначале в южном, затем, после слияния с р. Кисьмень, в западном направлении. Наиболее крупные правые её притоки: Пшалымка, Ия, Вerezинка и Атынка — вытекают с северных склонов водораздела (высота до 195 м), в центральной части района. Здесь же находятся истоки р. Ашит и её левого притока Семит, дренирующих северо-западную часть территории, а также р. Хотня — правого притока р. Шошма на северо-востоке района. Левые притоки Шошмы (Сарда, Нуса, Кичу) текут по отрогам Вятского Увала, истоки их находятся за пределами Ар. В целом, речная сеть равномерно распределена по всей территории, её средняя густота составляет 0,3–0,4 км/км<sup>2</sup>.

Озёра в районе немногочисленны, имеют малые размеры, в основном расположены в поймах рек: в г. Арск (площадь зеркал 0,1, 0,2, 0,26 и 0,32 га),



1



2



3



4

Памятники природы: 1. р. Ия в окрестностях с. Новый Кырлай; 2. «Корсинская колония серой цапли»; 3. р. Кисьмень; 4. Овраг в долине р. Кисьмень.





в с. Байкал (0,44 га), в 0,7 км севернее д. Казылино (0,1 га), в с. Качелино (0,6 га, 0,4 и 0,08 га), западнее с. Качелино (0,1 и 0,02 га), в с. Кишметьево (0,05 га), в с. Купербаш (0,08 га), в д. Кысна (0,08 га), в 0,6 км восточное с. Наласа (1,24 га), в 0,9 км юго-западнее с. Наласа (0,24 га), в д. Нижние Аты (0,04 га), в 0,35 и 0,4 км юго-западнее д. Нижняя Корса (0,24 и 0,14 га), в 1,1 км юго-западнее с. Новый Кинер (1,4 га и 0,52 га), в 3,3 км северо-западнее с. Новый Кинер (0,4 га), в д. Средняя Корса (0,2 га).

Большую часть территории района слагают светло-серые лесные суглинистые почвы, занимающие верхние и средние части пологих склонов водоразделов. В нижних частях склонов и на надпойменных террасах встречаются серые и тёмно-серые лесные почвы. По правобережью Казанки на выпуклых водоразделах и покатых склонах в местах выхода красноцветных пермских пород распространены тяжелосуглинистые и глинистые светло-серые и серые лесные почвы, подверженные водной эрозии. На водораздельных плато междуречий образовались дерново-среднеподзолистые почвы, в основном среднесуглинистые.

Сохранились фрагменты южно-таёжных елово-пихтовых и сосново-еловых зеленомошных лесов. Произрастают дубовые и липово-дубовые леса с примесью других широколиственных пород и ели. Наиболее крупные лесные массивы имеются на востоке района в междуречьях Хотня — Казанка и Казанка — Кисьмесь, на севере — в бассейне р. Шора, на юге — на водоразделе бассейна рек Казанка и Нурминка. Общая лесистость территории района составляет 11,9%. Луга, в основном вторичные, появились на месте сведённых лесов, распространены по долинам рек, на склонах зарастающих оврагов.

Животный мир отличается большим разнообразием. На территории района обитают заяц-беляк, белка, лисица, барсук, рысь, лось, кабан и др. жи-


вотные. Из птиц наиболее характерны: зяблик, пеночка зелёная, пеночка-трещотка, синица большая, конёк лесной, трясогузка жёлтая, овсянка обыкновенная. Наряду с типичными таёжными видами, такими как глухарь, рябчик, дятел трёхпалый и глухая кукушка, встречаются представители широколиственных лесов — горлица, сойка, иволга. Видовое разнообразие объектов животного и растительного мира А.р. включает 1483 вида флоры и фауны.

Ряд природных объектов выделен в качестве особо охраняемых территорий. Общая площадь природно-заповедного фонда составляет 678,7 га (0,67% территории района). Памятниками природы являются: «Аю урманы» (выделен в 2001 г., площадь — 416,2 га; типичные участки сосновых и елово-пихтовых лесов южно-таёжной подзоны), «Истоки реки Казанки» (выделен в 1972 г., площадь — 678,7 га; участок елово-пихтового леса, где берёт начало р. Казанка; из редких видов растений здесь произрастают одноцветка круглоцветковая, грушанки зеленоцветковая, круглолистная и средняя, живучка ползучая; на открытых участках — адонис весенний, ковыль перистый; в животном мире, наряду с таёжными видами, — глухарь, рябчик, дятел трёхпалый, кукушка глухая, встречаются представители широколиственных лесов — горлица, сойка, иволга), «Корсинская колония серой цапли» (выделен в 1991 г., площадь — 0,5 га; на старовозрастных деревьях выявлено около 60 гнёзд серой цапли; здесь же обитает колония грачей, отмечены виды, зане-



1. р. Везизинка; 2. Родник на окраине г. Арск; 3. Памятники природы: а) «Янга-Салинский склон»; б) «Истоки реки Казанки».





## Арский район

сѐнные в Красную книгу РТ: пустельга обыкновенная, сова ушастая), «Лес Тукай–Кырлай» (выделен в 1960 г., площадь — 11,9 га; включает дом-музей Г.Тукая в окружении елового леса), «Рукотворный лес» (выделен в 1987 г., площадь — 612,5 га; высоковозрастные искусственные насаждения сосны и ели — памятник лесокультурному делу), «Янга-Салинский склон» (выделен в 1987 г., площадь — 10 га; включает 2 участка луговой степи в долине р. Нурминка с редкими видами растений), а также реки Казанка и Шошма.

Разведаны и эксплуатируются месторождения минерального сырья для строительных материалов и изделий, имеющих местное значение. В освоение вовлечены Сарай-Чекурчинское месторождение глинистого сырья, Арское месторождение кирпичного сырья и Купербашское месторождение известняка.

Экономика А.р. имеет сельскохозяйственную направленность. Развито мясо-молочное животноводство, овцеводство, растениеводство, картофелеводство. Сельскохозяйственные угодья занимают 132,4 тыс. га, в т.ч. пашня — 122,7 тыс. га, сенокосы — 608 га, пастбища — 9,04 тыс. га (2016 г.). Возделываются в основном зерновые и зернобобовые культуры, картофель. На 2017 г. в районе действовали 18 сельскохозяйственных предприятий (в 2001 г. — 38, в т.ч. 35 коллективных сельскохозяйственных предприятий и 3 кооператива; 6 подсобных хозяйств). Наиболее крупными предприятиями являются:

ОАО «Арский элеватор» (образовано в 1937 г.), общества с ограниченной ответственностью «Арча», «Агрокомплекс «Ак Барс», «Агрофирма «Кырлай», «Корсинский МТС». В 2016 г. было собрано 138,1 тыс. т зерна, 44,61 тыс. т картофеля. Урожайность зерновых составила 28 ц с 1 га, картофеля — 231 ц с 1 га. поголовье крупного рогатого скота составляло 39,6 тыс. голов, лошадей — 770 голов, овец — 3,01 тыс. голов. Произведено 460,5 т мяса крупного рогатого скота, 58,22 тыс. т молока.

Наиболее крупные предприятия размещены в районном центре, а также в с. Новый Кинер (деревообрабатывающий и овощесушильный заводы, среди них — строительные (АО «АСПК», ООО «Арское МСО», ООО «Строй-Сервис», ООО «Строймастер», Арский филиал ОАО ПРСО «Татавтодор», ООО «Заман-Стройдизайн»); обслуживающие сельское хозяйство (ООО «Агрохимия», ООО «Круг-Агро», ОАО «Арскнефтепродукт», ООО «Энергосервис»), перерабатывающие сельскохозяйственную продукцию (ОАО «Арский элеватор», филиал ООО «Арча» — «Арский молкомбинат»). Действует Арский лесхоз. Воспроизводством рыбных ресурсов и выращиванием товарной рыбы (основные виды — карп, сазан, толстолобик, белый амур, щука, в последние годы — форель и осётр) занимается Арское рыбное хозяйство.

По территории А.р. проходят: железная дорога Казань — Екатеринбург, автомобильные дороги Казань —



1



2



3



4



5



6

1. Управление Арского лесхоза; 2. Уборка урожая; 3. Тепличное хозяйство; 4. Арские чиги; 5. Посадка картофеля в ООО «Агрофирма «Кырлай»; 6. АО «АСПК».



Пермь, Большая Атня — Арск, Арск — Новый Кинер, Арск — Тюлячи; магистральный нефтепровод «Холмогоры — Клин», магистральный газопровод «Уренгой — Центральная Россия».

В сфере образования в районе функционируют: 53 начальные, 18 неполных средних, 16 средних общеобразовательных школ, школа-интернат; 53 дошкольных образовательных учреждения. Учреждения дополнительного образования представляют: Арская детская школа искусств, Арский дворец школьников, Новокинерский дом детского творчества. В сфере культуры в настоящее время работают: 78 домов культуры и клубов, 57 библиотек. Функционируют 8 музеев: Музейный комплекс Г.Тукая (с. Новый Кырлай), Историко-этнографический музей «Казан арты» (г. Арск), Музей «Алифба» (г. Арск), Арский музей литературы и искусства, Музей Ш.Культяси (с. Культесь), Музей Г.Сафиуллина (с. Старый Кишит), Музей М.Магдеева (с. Губурчак), Музей Ш.Марджани (с. Ташкичу).


В районе функционирует множество различных клубных формирований самодеятельного народного творчества, 11 из них имеют звание «народный», являются призёрами, дипломантами, лауреатами фестивалей и конкурсов различного уровня: при Арском доме культуры — вокальный ансамбль «Арча егетләре» (создан в 1971 г., с 1979 г. народный, руководитель — Д.Г.Хайдарзянова),

народный театр «Жидегэн чишмэ» (создан в 1953 г., с 1996 г. народный, руководитель — З.И.Сибгатуллин), вокальный ансамбль «Ляйсан» (создан в 1968 г., с 2001 г. народный, руководитель — З.З.Шайхутдинова), оркестр народных инструментов (создан в 1956 г., с 1967 г. народный, руководитель — Ф.М.Гасимов), вокальный ансамбль «Русская песня» (создан в 1972 г., с 1992 г. народный, руководитель — Ф.М.Батыршина); вокальный ансамбль «Яш йорэклэр» (создан в 2007 г., с 2017 г. народный, руководитель — Н.Г.Гарифуллина); при Кшкарском доме культуры — народный театр «Нур» (создан в 1960 г., с 2017 г. народный, руководитель — Л.З.Шафигуллина); при Староашитском доме культуры — театр «Саяра» (создан в 1949 г., с 1989 г. народный,



1. Музейный комплекс Г.Тукая в с.Новый Кырлай; 2. Музей литературы и искусства в г. Арск: а) внешний вид; б) фрагмент экспозиции; 3. Фрагмент экспозиции Музея «Алифба»; 4. Историко-этнографический музей «Казан арты»: а) внешний вид; б-в) фрагменты экспозиции.





## Арский район

руководитель — Ф.Р.Фаттрахманов); при Сикертанском доме культуры — театр «Сердэш» (создан в 1983 г., с 2014 г. народный, руководитель — Р.Б.Салихова); при Шуринском сельском клубе — фольклорный коллектив «Чордашлар» (создан в 2009 г., с 2017 г. народный, руководитель — К.М.Хусаинова); при Шурабашском доме культуры — марийский фольклорный ансамбль «Шишор» (создан в 1956 г., с 1991 г. народный, руководитель — О.И.Антипова).

В системе здравоохранения района действуют: центральная районная больница, Новокинерская участковая амбулатория, Шушмабашская врачебная амбулатория, 56 фельдшерско-акушерских пунктов; 5 объектов социальной защиты: Комплексный центр социального обслуживания «Центр милосердия», Ново-Чурилинский психоневрологический интернат, Центр реабилитации инвалидов «Надежда», Арский дом-интернат для престарелых и инвалидов, Реабилитационный центр для детей и подростков с ограниченными возможностями «Исток надежды».

Спортивная инфраструктура А.р. включает: 45 спортивных залов, тир, лыжную базу, стадион, 2 крытых бассейна, ледовый дворец, 2 детско-юношеские спортивные школы («Арча», 2010; «Арча Арена», 2014 г.). В районе проходят хоккейные турниры, лыжные гонки, республи-



Накип А.Мадьяров



Нафик А.Мадьяров



Рафик А.Мадьяров



Фарид А.Мадьяров

канские лыжероллерные соревнования, посвящённые памяти предпринимателя, бывшего руководителя ООО «Металл» Ф.К.Гарафиева. В спортивном комплексе «Арча» проводятся соревнования по борьбе на приз главы района. Также регулярно проходят соревнования по спортивному туризму (команда А.р. пять раз становилась чемпионами РФ), плаванию, мини-футболу, волейболу, баскетболу, бадминтону, тхэквондо, теннису и т.д.

Функционируют 80 мечетей, 9 церквей.

На территории района выявлено более 50 археологических памятников, относящихся в основном к золотоордынскому периоду Волжской Булгарии и Казанского ханства.

С 1930 г. издаётся районная газета «Арча хэбэрлэре» — «Арский вестник» на татарском и русском языках. Первоначальное название «Колхозга» («Крепим колхозы»), с 1937 г. — «Удар колхоз», с 1940 г. — «Яңа тормыш» («Новая жизнь»), с 1962 г. — «Коммунизмга» («К коммуниз-



1



2



3



4



5



6

1. Здание администрации; 2–3. Татарский праздник Сабантуй (2017 г.); 4. Дом культуры; 5. Сцена из спектакля «Старик из деревни Альдермеш» по пьесе Т. Минциуллина народного театра «Жидегэн чимшэ»; 6. Народный вокальный ансамбль «Арча егеллэре».





му»), с 1991 г. — современное название. С 2003 г. работает телерадиокомпания «Арча». С 2008 г. при Арском дворце школьников действует детская телестудия «Нур».


Ар. является родиной великого татарского поэта Г.Тукая; педагогов и просветителей Ш.Кульятси, Г.Курсави, Ш.Кшкари, Юнуса бин Ивана аль-Булгари; Героев Советского Союза В.Ф.Ежкова, Г.С.Салихова, Н.С.Сафина, Г.Б.Сафиуллина, Л.М.Соколова; Героев Социалистического Труда Г.А.Асхадуллина, Д.Х.Галимовой, Ш.С.Сагдуллина, М.Б.Хастиева; деятелей науки и культуры Р.А.Асрутдиновой, Ш.С.Ахметзянова, С.Ю.Ахметзяновой, Ф.Г.Ахметова, Г.А.Ахунова, Х.Г.Бадиги, В.В.Байрамова, Ф.Д.Байрамова, У.Ф.Бакирова, Н.С.Барышева, Г.Б.Баширова, Ф.К.Баширова, Ф.И.Бикмуратовой, Р.У.Бикташева, Д.Н.Валеева, Р.Ш.Валиева, Д.Б.Вафина, И.Х.Гайнутдинова, А.М.Галева, А.К.Галиева, Ф.А.Галиева, И.Х.Галиуллина, Г.Г.Гатауллина, Х.Г.Гизатуллина, А.А.Гильманова, Д.Ш.Гиниятова, Ф.Х.Ермакова, Р.Р.Закирова, Ф.Ф.Замалиевой, В.С.Изотова, Г.Г.Камала, Г.А.Кашафутдинова, М.С.Магдеева, Т.М.Магсумова, М.М.Маликова, М.Г.Марджани (М.Галая), Ф.М.Миннуллина, Р.В.Мубаракшина, Ф.Н.Мусагитова, Ф.Г.Мухаметзяновой, Г.Г.Насибуллина, М.Н.Нугмана, В.В.Нуриева, Г.С.Нуриева, Г.Р.Руденко, А.Т.Сабилова, Р.Р.Салихова, Б.Н.Салыхова, Ф.Ф.Саттаровой, Г.Г.Сафина, Г.Г.Сафиуллиной, Р.М.Сибгатуллиной, Ф.С.Сибгатуллина, Н.А.Таждаровой, Г.Г.Татарова, И.Г.Терегу-

лова, Р.Г.Тухватуллина, А.Х.Фазульязнова, А.Ф.Файзрахманова, Г.Л.Файзрахманова, Д.И.Файзрахманова, М.Н.Файзуллиной, Р.С.Файзуллиной, Ф.Р.Фатрахманова, Х.Х.Хасанова, С.Х.Хисматуллина, Н.Х.Шакирова, Т.Н.Шигабиева, Р.Ю.Юнусова, Р.А.Юсупова, М.Г.Яруллина; государственных деятелей М.Г.Ахметова, И.А.Галимуллина, А.А.Назирова, Б.П.Павлова, Л.Р.Сафина, Л.Н.Шафигуллина и др.

Среди известных уроженцев района (исчезнувших деревень): семья спортсменов Мадьяровых из д. Янгаул: Фарид А.Мадьяров (р. 1944) — мастер спорта СССР по борьбе самбо, мастер спорта СССР по дзюдо, мастер спорта международного класса, заслуженный тренер России; Фарих А.Мадьяров (р. 1946) — мастер спорта СССР по борьбе самбо; Рашид А.Мадьяров (р. 1949) — мастер спорта СССР по борьбе самбо; Рафик А.Мадьяров (р. 1953) — мастер спорта СССР по борьбе самбо, мастер спорта международного класса, судья международной категории; Нафик А.Мадьяров (р. 1956) — мастер спорта СССР по борьбе самбо, мастер спорта СССР по дзюдо, мастер спорта международного класса; Накип А.Мадьяров (1959–1988) — мастер спорта СССР по борьбе самбо, мастер спорта СССР по дзюдо, мастер спорта международного класса (все — призёры многочисленных соревнований). С 1991 г. в Казани проводится всероссийский турнир по самбо памяти Накипа Мадьярова.



1. Спортивный комплекс «Арча»; 2. Открытый турнир по волейболу среди юношей и девушек (2017 г.); 3. Соревнования по плаванию; 4. Арский педагогический колледж им. Г.Тукая; 5. Гуманитарно-технический техникум (г. Арск); 6. Арская детская школа искусств.



1

### АРСК (Арча)

*Город, центр Арского района. Расположен в северо-западной части РТ, на р. Казанка. Железнодорожная станция на линии Казань — Екатеринбург. Расстояние до Казани 65 км.*

*До 1920 г. центр Арской волости Казанского уезда Казанской губернии. В 1920–1930 гг. центр Арского кантона ТАССР. В 1926 г. исключён из списка городов. С 10.8.1930 г. районный центр, с 1938 г. посёлок городского типа, с 2008 г. город.*

Основан, предположительно, в 12–13 вв. Первое письменное упоминание об Арской земле относится к 1379 г., первое упоминание об А. как городе связано с описанием попытки захвата казанского престола сибирским ханом Мамуком в ноябре 1496 г. В системе булгарских населённых пунктов на р. Казанка занимал особое положение, являлся крайним северо-восточным булгарским укрепённым поселением вверх по её течению. Вблизи него, в 3 км западнее, вниз по течению, располагалось Бужинское селище, вероятно, формировавшее округу Арска. В период Казанского ханства А. — центр Арской даруги. В 1552 г. сожжён войсками А. Курбского. В русской летописи сохранилось описание города: «...острог стары, Ареск зовом, зделан аки град тверд и з башнями, из бойницы, и живёт людей много в нём, и берегут велми, и не бе взимай ни от коих же ратей никакого же, стоить от Казани 60 верстах, в местех зело крепких и в непроходимых, дребех и в блатах, едином путём к нему притти и отойти» («История о Казанском царстве»). Уничтожение Арской крепости, несомненно, явилось пе-

реломным моментом в осаде Казани, предопределившим её окончательный захват.

В 1555 г. в А. возведена русская крепость, в 1606 г. — деревянные башни и стены. В 1781–1796 гг. А. имел статус уездного города Казанского наместничества, с 1796 г. заштатный город Казанского уезда. В 18 — начале 19 в. был местом поселения пахотных солдат. Основные занятия жителей в этот период — земледелие и скотоводство, были распространены мукомольный, кузнечный, плотничный, кирпичный, шерстобитный, портняжный промыслы. В начале 20 в. в А. располагалось волостное правление, функционировали Богоявленская (1869–1873 гг.; в 1894 г. храм расписан художником С.Д.Эрзя; приход существовал с 1750-х гг.; сохранилась в перестроенном виде; памятник культовой архитектуры в стиле ранней эклектики) и Покровская (первая церковь построена в 1768 г., в 1865–1882 гг. взамен обветшавшей была возведена новая каменная, в 1937 г. закрыта, в 1993 г. возвращена верующим, памятник культовой архитектуры в стиле эклектики с элементами русско-византийского стиля) церкви, двухклассное приходское училище (1867 г., при Богоявленской церкви), почтово-телеграфное отделение, телефонная станция, земская больница (переведена из с. Чепчуги в 1872 г.), земское женское училище, мужское двухклассное ремесленное училище (1879 г.), богадельня (1888 г.), 6 солодовенных, 2 кожевенных, водочный завод, мельница, 3 кузницы, казённая винная и 10 мелочных лавок, 2 пивные, 2 трактира, 10 харчевен, 3 постоянных двора; базар по понедельникам.

В 1937–1955 гг. в А. функционировала машинно-тракторная станция. В 1941–1946 гг. в зданиях педагогического училища и районной больницы размещался эвакуационный госпиталь, в 1943 г. реорганизован для лечения военнопленных. С 1930 по 1993 г. в А. работало производственное объединение «Национальная обувь». В 1978 г. на ярмарке в Лейпциге оно (на тот момент един-



2

1. Монумент землякам, погибшим в годы Великой Отечественной войны; 2. ул. Интернациональная.





ственное в мире предприятие, выпускающее обувь с национальным татарским орнаментом) было удостоено золотой медали.

В 1941 г. открыт Арский плодово-ягодный питомник, в 1963 г. преобразован в Арский плодово-питомнический совхоз, в 1973 г. — в пловодвощно-ягодовощный совхоз «Арский» Таттреста «Плодопром», в 1992 г. — в совхоз «Арский» Татреспубликанско-коммерческого концерна по плодовоощной продукции «Татплодоовощпром», в 1994–1999 гг. коллективное предприятие «Арский», с 2003 г. ООО «Агрофирма Арча», с 2004 г. ООО СХК «Яшьлек», в 2004–2006 гг. — СХПК «Арча».

На территории города осуществляют деятельность предприятия: промышленное — АО «АСПК»; строительной отрасли — ООО «Арское МСО», ООО «Строй-Сервис», ООО «Строймастер», Арский филиал ОАО ПРСО «Татавтодор», ООО «Заман-Стройдизайн»; по обслуживанию сельского хозяйства — ООО «Агрохимия», ООО «Круг-Агро», ОАО «Арскнефтепродукт», ООО «Энергосервис»; хранению и переработке сельскохозяйственной продукции — ОАО «Арский элеватор», филиал ООО «Арча» — «Арский молкомбинат» (1932 г.), а также предприятия лёгкой (комбинат по выделке и пошиву меховых изделий «Мехчы», производственное объединение национальной обуви, фабрика по переработке мехо-

вого сырья «Амфир», комбинат по пошиву швейных изделий) и пищевой (хлебокомбинат, крахмальный завод, пищекомбинат Арского райпотребсоюза, молкомбинат) промышленности; ремонтно-механический завод, комбинат по переработке лесоматериалов, комбинат строительных материалов, элеватор, районная типография.

В 1920 г. в А. открыты педагогические классы с 2–3-месячным сроком обучения, в 1930 г. на их базе основан Арский агропедагогический техникум (в том же году — им. 10-летия ТАССР). В 1937 г. переименован в педагогическое училище по подготовке учителей начальных классов (в 1946 г. присвоено имя Г.Тукая), в 1992 г. — в Арский педагогический колледж им. Г.Тукая. Среди



1




2



3




4



5




6



7

1. Арское городище; Памятники архитектуры: 2. Дом Сызганова (1890 г.); 3. Дом Капраловой (2-я половина 19 – начало 20 в.); 4. Дом Советов (1930 г.); 5. Покровская церковь (1882 г.); 6. Богоявленская церковь (1873 г.); 7. Здание Городской администрации (1853 г.).





О.З.Акберов



Э.Н.Дышаев



В.Ф.Ежков



Б.И.Павлов



Л.Р.Сафин



Л.В.Хамитова

его выпускников — писатели и деятели национальной культуры: Г.А.Ахунов, М.С.Магдеев, Ф.М.Миннулин, И.К.Хайруллин, С.Ф.Шакир и др. В 1999 г. при колледже открыт Музей «Алифба» (1226 ед. хр.; экспозиция посвящена возникновению и развитию письменности народов мира с древнейших времён до наших дней). В основу музея легла педагогическая и творческая деятельность преподавателей колледжа С.Г.Вагизова и Р.Г.Валитовой — авторов учебника «Алифба» (первое издание вышло в 1965 г.).

В настоящее время в А. в области образования работают 4 средние школы, гимназия, начальная школа, начальная школа—детский сад, 8 детских садов, Дворец школьников (с 1955 г.), Детская школа искусств (с 1963 г.), Детско-юношеская спортивная школа «Арча» (с 2010 г.), Детская юношеская спортивная школа «Арча Арена» (с 2014 г.), Реабилитационный центр для детей и

подростков с ограниченными возможностями «Исток надежды» (с 1999 г.), профессиональное училище №120, Арский социально-юридический техникум, филиал Академии социального образования (КСЮИ) (с 2002 г.). Также действуют 3 библиотеки, 2 дома культуры, 4 мечети (мечеть «Изгелэр» открыта в 2012 г.).

В 1995 г. открыт Арский музей литературы и искусства. Площадь экспозиции 144 м<sup>2</sup>, коллекция насчитывает около 2 тыс. ед. хр. Экспозиция представляет материалы о 40 писателях и 20 деятелях искусства и науки, чьи судьбы связаны с краем (среди экспонатов — документы и личные вещи просветителей Г.Курсави, Ш.Марджани, Ш.Культяси, драматурга Г.Камала и поэта Г.Тукая), о Гражданской и Великой Отечественной войнах. Отдельная экспозиция посвящена изделиям прикладного и изобразительного искусства, уроженцам края, истории региона. В 2009 г. открыт Историко-этнографиче-



1



2



3



4



5



6

1. Железнодорожный вокзал; 2. Зона отдыха; 3. Мемориальный комплекс «Слава»; 4. ГАЗ-51 установлен в память об автомобильной роте, сформированной в 1945 г.; 5. Аллея Героев Социалистического Труда; 6. Мемориал воинам-афганцам.



ский музей «Казан арты». Экспозиция посвящена истории, культуре и традициям татарского народа, проживающего в Заказанье (13615 ед. хр.).

В 2005 г. в честь 60-й годовщины Победы в Великой Отечественной войне на центральной площади открыт мемориальный комплекс «Слава».

В городе сохранились памятники историко-культурного наследия: дом Капраловых (2-я половина 19 — начало 20 в.); купцы Капраловы занимались хлебной торговлей, извозом, держали рысистых лошадей; памятник жилой архитектуры в стиле эклектики «кирпичного» направления с элементами классицизма), жилой дом (конец 19 в.), дом купца Сызганова (1890 г.), торговые ряды купца С.Хайруллина (конец 19 в.), здание городской администрации (1853 г.), здание Крахмального завода (1929 г.), Дом Советов (1930 г.).

Среди известных уроженцев города: Э.К.Абульханов (1937–2005) — радиоинженер, лауреат Государственной премии СССР; О.З.Акберов (р. 1976) — генеральный директор предприятия «Медицинская техника и фармацевтика Татарстана» (с 2009 г.), заслуженный работник здравоохранения РТ; Н.С.Барышев (1936–2000) — доктор физико-математических наук; Г.З.Габдрахманова (р. 1971) — педагог, заслуженный учитель РТ, председатель Государственного комитета по архивному делу (с 2018 г.); М.И.Гатин (р. 1976) — заместитель руководителя департамента внешних

связей Президента РТ (с 2013 г.); Э.Н.Дышаев (1938–2017) — художник-карикатурист журнала «Чаян»; В.Ф.Ежков (1922–1943) — старший лейтенант, Герой Советского Союза; Р.Ш.Мухутдинова (р. 1957) — композитор, заслуженный работник культуры РТ; Б.П.Павлов (р. 1949) — заслуженный экономист РТ и РФ, министр экономики и промышленности РТ (в 2005–2007 гг.); Р.Н.Сабилов (р. 1981) — заместитель управляющего делами Президента РТ (с 2001 г.); Л.Р.Сафин (р. 1969) — министр транспорта и дорожного хозяйства РТ (с 2010 г.), заслуженный строитель РТ; Г.Г.Татарова (р. 1944) — доктор социологических наук; Л.В.Хамитова (р. 1970) — певица, лауреат международной премии «Алтын барс»; А.Г.Яхин (1931–2010) — кандидат филологических наук, заслуженный работник культуры РСФСР, лауреат премии К.Насыри.

С А. связано имя оперного певца Ф.И.Шалапина (1873–1938), который в 1885–1886 гг. обучался в Арском мужском двухклассном ремесленном училище.


В центре города располагается археологический памятник — Арское городище (остатки крепости булгаро-татарского города Арск).

Число жителей: в 1782 г. — 290 душ мужского пола; 1859 г. — 1338, 1897 г. — 1228, 1908 г. — 1162, 1917 г. — 1415, 1920 г. — 1420, 1926 г. — 2250, 1940 г. — 5220, 1979 г. — 11,5 тыс., 1989 г. — 13,9 тыс., 2002 г. — 17,2 тыс., 2010 г. — 18,1 тыс., 2015 г. — 19,8 тыс. чел.



1. Дворец школьников; 2. Школа № 1 им. В.Ф.Ежкова; 3. Торговые ряды С.Хайруллина (конец 19 в.); 4. Центральная мечеть; 5. Мечеть «Восточная»; 6. Мечеть «Изгелэр»; 7. Мечеть «Западная».





**АБЗЯБАР** (Абжабар), деревня на р. Атынка, в 8 км к западу от г. Арск. Известна с периода Казанского ханства. После запустения в середине 16 в. деревня возродилась в конце 16 — начале 17 в. как русское селение. В 18 — 1-й половине 19 в. жители относились к категории государственных крестьян. Основные занятия жителей в этот период — земледелие и скотоводство, были распространены шерстобитный и валяльный промыслы. В начале 20 в. в деревне функционировали земская школа, водяная мельница. В этот период земельный надел сельской общины составлял 473,9 дес.

До 1920 г. деревня входила в Арскую волость Казанского уезда Казанской губернии. С 1920 г. в составе Арского кантона ТАССР. С 10.8.1930 г. в Арском районе. Ныне входит в состав Качелинского сельского поселения.

В 1931 г. в деревне организован колхоз им. Парижской Коммуны №2, в 1952 г. переименован в колхоз им. Молотова, в 1958 г. — в колхоз «Дружба», в 1961 г. — в колхоз «Авангард» (с 1993 г. коллективное предприятие «Авангард»).

Число жителей: в 1782 г. — 61 душа мужского пола; 1859 г. — 146, 1897 г. — 148, 1908 г. — 164, 1920 г. — 173, 1924 г. — 173, 1926 г. — 187, 1938 г. — 165, 1949 г. — 107, 1958 г. — 121, 1970 г. — 38, 1979 г. — 8, 1989 г. — 1 чел. (русский), 2002 г. — постоянное население отсутствует.

**АК-ЧИШМА́** (Ак Чишма), деревня в верховье р. Хотня, в 27 км к северу от г. Арск. До 16.6.1939 г. носила название Татарский Буклауч, в дореволюционных источниках упоминается также как Пшенгер-Баклауш. Основана в 17 в. В 18 — 1-й половине 19 в. жители относились к категории государственных крестьян. Основные занятия жителей в этот период — земледелие и скотоводство. По сведениям 1859 г., в деревне функционировала мечеть (за-



Ф.Г.Ахметов



И.Г.Нуриев



Б.Н.Саляхов



Ф.С.Сибгатуллин

крыта в 1942 г.), в 1908 г. — мелочная лавка. В начале 20 в. земельный надел сельской общины составлял 387,9 дес.

До 1920 г. деревня входила в Ново-Кишитскую волость Казанского уезда Казанской губернии. С 1920 г. в составе Арского кантона ТАССР. С 10.8.1930 г. в Арском, с 10.2.1935 г. в Кзыл-Юлском, с 18.7.1956 г. в Тукаевском, с 1.2.1963 г. в Арском районах. Ныне входит в состав Ташкичинского сельского поселения.

В 1931 г. в деревне организован колхоз им. Ленина, в 1958 г. вошёл в состав объединённого совхоза «Северный». С 1988 г. совхоз «Акчишма», с 1993 г. коллективное предприятие «Ак Чишма», с 1999 г. СХП «Ак Чишма», с 2007 г. ООО «Агрофирма «Ак Чишма», с 2014 г. в составе КФХ. Жители занимаются полеводством, мясо-молочным скотоводством. В деревне действуют мечеть «Зариф» (с 2010 г.), начальная школа (в 1993–2007 гг. неполная средняя школа), фельдшерско-акушерский пункт, библиотека.


Число жителей: в 1782 г. — 33 души мужского пола; 1859 г. — 166, 1878 г. — 225, 1885 г. — 264, 1897 г. — 312, 1908 г. — 271, 1920 г. — 336, 1926 г. — 386, 1949 г. — 332, 1958 г. — 312, 1970 г. — 370, 1979 г. — 274, 1989 г. — 237, 2002 г. — 252, 2010 г. — 234, 2015 г. — 229 чел. (татары).

**АЛАН**, деревня в верховьях левого притока р. Малая Мёша, в 14 км к востоку от г. Арск. Основана в 1930-е гг. Со времени основания в Арском, с 19.2.1944 г. в Чурилинском, с 14.5.1956 г. в Арском районах. Ныне входит в состав Среднекорсинского сельского поселения.

В 1929 г. в деревне организован колхоз «Алан», в 1951 г. переименован в колхоз «Авангард», в 1959 г. вошёл в состав объединённого колхоза «Корса», в 1990 г. выделился в самостоятельный колхоз «Алан». С 1993 г. коллективное предприятие «Алан», с 2000 г. коллективное предприятие «Корса», с 2004 г. ООО «Корсинский МТС». Жители работают преимущественно в ООО «Корсинский МТС», занимаются полеводством. В деревне дей-



1



2

д. Ак-Чишма. 1. Улица деревни; 2. Мечеть «Зариф».





ствуют начальная школа (с 2003 г.), клуб, фельдшерско-акушерский пункт, мечеть (с 2012 г.).

Среди известных уроженцев деревни: Б.Н.Саяхов (р. 1952) — актёр, народный артист РТ.

Число жителей: в 1938 г. — 160, 1949 г. — 210, 1958 г. — 156, 1970 г. — 171, 1979 г. — 122, 1989 г. — 72, 2002 г. — 140, 2010 г. — 140, 2015 г. — 143 чел. (татары).

**АЛГА-КУЮК** (Алга Көек), деревня на правом притоке р. Казанка, в 14 км к северо-востоку от г. Арск. В дореволюционных источниках упоминается также под названиями Крылай, Кара-Куюк. Основана в 16 в. В 18 — 1-й половине 19 в. жители относились к категории государственных крестьян. Основные занятия жителей в этот период — земледелие и скотоводство, были распространены ломовой извоз и доставка воды в Казань. По сведениям 1859 г., в деревне функционировала мечеть, в 1908 г. — мелочная лавка. В начале 20 в. земельный надел сельской общины составлял 633,8 дес.

До 1920 г. деревня входила в Кармышскую волость Казанского уезда Казанской губернии. С 1920 г. в составе Арского кантона ТАССР. С 10.8.1930 г. в Арском районе. Ныне входит в состав Урьянского сельского поселения.

В 1930 г. в деревне организован колхоз «Алга Куюк», в 1952 г. переименован в колхоз им. Тукая, в 1960 г. — в колхоз «Известия». С 1993 г. коллективное предприятие «Турнали», с 2017 г. ООО СХП «Лутфуллин». Жители занимаются полеводством.

Число жителей: в 1782 г. — 41 душа мужского пола; 1859 г. — 364, 1897 г. — 285, 1908 г. — 325, 1920 г. — 359, 1926 г. — 320, 1938 г. — 434, 1949 г. — 305, 1958 г. — 245, 1970 г. — 181, 1979 г. — 215, 1989 г. — 141, 2002 г. — 150, 2010 г. — 144, 2015 г. — 156 чел. (татары).

**АПА́ЗОВО** (Апаз), село на р. Шошма, в 38 км к северу от г. Арск. В дореволюционных источниках упоминается также под названием Рождественское. Известно с 1678 г. В 18 — 1-й половине 19 в. жители относились к категории государственных крестьян. Основные занятия жителей в этот период — земледелие и скотоводство,

были распространены пчеловодство, кузнечный, мукомольный, плотничный, столярный и красильный промыслы. В 1720 г. в селе открыта Рождественская церковь, в 1867 г. — школа Братства святителя Гурия, в 1873 г. — двухклассное училище Министерства народного просвещения, в 1889 г. — женская школа грамотности. В начале 20 в. в селе функционировали водяная мельница, кузница, красильное заведение, 4 харчевни, винная, пивная и 9 мелочных лавок, мечеть (1917 г., памятник архитектуры, в 2000-е гг. разобрана); базар по субботам. С конца 19 в. насильственно крещёное население села стало возвращаться из православия в ислам. В этот период земельный надел сельской общины составлял 1892 дес.


До 1920 г. село входило в Балтасинскую волость Казанского уезда Казанской губернии. С 1920 г. в составе Арского кантона ТАССР. С 10.8.1930 г. в Тюнтерском, со 2.3.1932 г. в Балтасинском, с 10.2.1935 г. в Кызыл-Юльском, с 18.7.1956 г. в Тукаевском, с 1.2.1963 г. в Арском районах. Ныне центр Апазовского сельского поселения.

До 1950 г. в селе работала начальная школа, в 1950 г. преобразована в семилетнюю, в 1986 г. — в среднюю. В 1931 г. в А. организован колхоз им. Ворошилова, в 1951 г. переименован в колхоз им. Шмидта, в 1952 г. — в колхоз им. Тельмана, в 1957 г. вошёл в состав объединённого совхоза «Северный». В 1967 г. образован новый совхоз «Ватан». С 1995 г. коллективное предприятие «Ватан», с 2002 г. СХПК «Ватан», с 2010 г. ООО «Агрофирма «Ватан». Жители работают преимущественно в ООО «Агрофирма «Ватан» и КФХ, занимаются полеводством, молочным скотоводством. В селе действуют детский сад (с 1997 г.), дом культуры, библиотека, фельдшерско-акушерский пункт, мечеть «Саубан» (с 2002 г.).

Среди известных уроженцев села: Ф.Г.Ахметов (р. 1947) — доктор биологических наук, заслуженный работник сельского хозяйства РТ, лауреат Государственной премии РТ; И.Г.Нуриев (р. 1967) — кандидат экономических наук, заслуженный работник пищевой промышленности РТ, глава Арского муниципального района (с 2015 г.); Ф.С.Сибгатуллин (р. 1950) — доктор



с. Апазово. 1. Памятник павшим в годы Великой Отечественной войны и дом культуры; 2. Школа; 3. Мечеть «Саубан».



ветеринарных наук, член-корреспондент АН РТ, заслуженный работник сельского хозяйства РФ, лауреат Государственной премии РТ, депутат Государственной Думы РФ (с 2007 г.); А.А.Троянский (1779–1824) — языковед, педагог.

Число жителей: в 1782 г. — 190 душ мужского пола; 1859 г. — 831, 1897 г. — 1125, 1908 г. — 1363, 1920 г. — 1220, 1926 г. — 1152, 1938 г. — 898, 1949 г. — 757, 1958 г. — 803, 1970 г. — 871, 1979 г. — 711, 1989 г. — 647, 2002 г. — 583, 2010 г. — 571, 2015 г. — 560 чел. (татары).

**АПАЙКИНА ГАРЬ**, деревня на автомобильной дороге Казань — Пермь, в 25 км к северо-востоку от г. Арск. Основана в 1819 г. выходцами из с. Чепчуги (отсюда другое название — Новые Чепчуги). До 1860-х гг. жители относились к категории удельных (дворцовых) крестьян. Основные занятия жителей в этот период — земледелие и скотоводство, были распространены пчеловодство, ямской промысел. По сведениям 1888 г., в деревне действовала одноклассная школа; с 1894 г. — мектеб, земское одноклассное училище. В начале 20 в. в деревне функционировали церковь во имя Святого Николая (1900 г., построена на средства М.Константинопольского, не сохранилась), земская школа. В этот период земельный надел сельской общины составлял 410,1 дес.

До 1920 г. деревня входила в Кармышскую волость Казанского уезда Казанской губернии. С 1920 г. в составе Арского кантона ТАССР. С 10.8.1930 г. в Арском, с 19.2.1944 г. в Чурилинском, с 14.5.1956 г. в Арском районах. Ныне входит в состав Урнякского сельского поселения.

В 1920-е гг. в деревне открыта начальная школа, в 1939 г. преобразована в неполную среднюю школу, в 1940-е гг. — в начальную, ныне не действует. Жители работают преимущественно в ООО СХП «Лутфуллин», занимаются мясо-молочным скотоводством. До 2000 г. в деревне функционировали клуб, библиотека.

Число жителей: в 1859 г. — 232, 1885 г. — 279, 1897 г. — 289, 1908 г. — 323, 1920 г. — 296, 1926 г. — 321, 1938 г. — 279, 1949 г. — 213, 1958 г. — 204, 1970 г. — 113, 1979 г. — 80, 1989 г. — 72, 2002 г. — 129, 2010 г. — 107, 2015 г. — 91 чел. (русские).

**АРНЯШ** (Әрнәш), деревня на р. Урнашский Ключ, в 17 км к западу от г. Арск. Основана в период Казанского ханства. В 18 — 1-й половине 19 в. жители относились к категории государственных крестьян. Основные занятия жителей в этот период — земледелие и скотоводство, были распространены пчеловодство, столярный промысел. По сведениям 1859 г., в деревне функционировала мечеть, в начале 20 в. — мечеть, мектеб, 2 ветряные мельницы, 3 мелочные лавки. В этот пе-



И.Г.Гильмутдинов



Н.В.Касимов

риод земельный надел сельской общины составлял 775,4 дес.

До 1920 г. деревня входила в Мульминскую волость Казанского уезда Казанской губернии. С 1920 г. в составе Арского кантона ТАССР. С 10.8.1930 г. в Арском районе. Ныне входит в состав Среднеатынского сельского поселения.

В 1931 г. в деревне организован колхоз «Арняш», в 1957 г. переименован в колхоз «Юлдуз», в 1959 г. вошел в состав объединённого колхоза «8 Марта» (с 1995 г. коллективное предприятие «8 Марта»).

Число жителей: в 1782 г. — 68 душ мужского пола; 1859 г. — 384, 1885 г. — 507, 1897 г. — 556, 1908 г. — 399, 1920 г. — 536, 1926 г. — 488, 1949 г. — 287, 1958 г. — 216, 1970 г. — 124, 1979 г. — 78, 1989 г. — 7, 2002 г. — 2, 2010 г. — 1, 2015 г. — 1 чел. (татарин).

**АШАБАШ**, село на левом притоке р. Казанка, в 11 км к юго-западу от г. Арск. Основано не позднее середины 17 в. В 18 — 1-й половине 19 в. жители относились к категории государственных крестьян. Основные занятия жителей в этот период — земледелие и скотоводство, было распространено пчеловодство. В начале 20 в. в селе функционировали мечеть, мектеб, бакалейная лавка. В этот период земельный надел сельской общины составлял 444,9 дес.

До 1920 г. село входило в Арскую волость Казанского уезда Казанской губернии. С 1920 г. в составе Арского кантона ТАССР. С 10.8.1930 г. в Арском районе. Ныне входит в состав Старочурилинского сельского поселения.

В 1931 г. в селе организован колхоз «Маданият», в 1951 г. переименован в колхоз им. Чапаева, в 1959 г. — в колхоз «Заветы Ильича». С 1993 г. коллективное предприятие «Заветы Ильича», с 2016 г. ООО «Агрофирма «Возрождение». Жители занимаются полеводством, мясо-молочным скотоводством. В 1930 г. в А. открыта начальная школа (в здании бывшей мечети), в 1967 г. закрыта, в 1980 г. возобновила работу (в 1986 и 2004 гг. построены новые здания). В селе действуют клуб, фельдшерско-акушерский пункт, мечеть (с 1997 г.).

Среди известных уроженцев села: И.Г.Гильмутдинов (1931–2003) — заслуженный химик РТ, генеральный ди-



ректор Казанского производственного химико-фармацевтического объединения «Татхимфармпрепараты» (в 1965–1992 гг.).

Число жителей: в 1782 г. — 54 души мужского пола; 1859 г. — 185, 1897 г. — 367, 1908 г. — 458, 1920 г. — 428, 1926 г. — 524, 1938 г. — 441, 1949 г. — 372, 1958 г. — 368, 1970 г. — 323, 1979 г. — 277, 1989 г. — 193, 2002 г. — 167, 2010 г. — 155, 2015 г. — 152 чел. (татары).

**АШИТБАШ** (Ашытбаш), село в верховье р. Ашит, в 30 км к северу от г. Арск. В дореволюционных источниках упоминается также под названием Сенные Покосы. Известно с 1678 г. В 18 — 1-й половине 19 в. жители относились к категории государственных крестьян. Основные занятия жителей в этот период — земледелие и скотоводство, были распространены плотничный и печной промыслы. В начале 20 в. в селе функционировали мечеть, мектеб, водяная мельница, кузница, 4 мелочные лавки. В этот период земельный надел сельской общины составлял 2167,9 дес.

До 1920 г. село входило в Мамсинскую волость Казанского уезда Казанской губернии. С 1920 г. в составе Арского кантона ТАССР. С 10.8.1930 г. в Тукаевском, с 10.2.1935 г. в Кзыл-Юлском, с 18.7.1956 г. в Тукаевском, с 1.2.1963 г. в Арском районах. Ныне центр Ташкичинского сельского поселения.

В 1929 г. в селе организован колхоз «Ашитбаш», в 1950 г. вошёл в состав колхоза «Кызыл Октябрь», в 1962 г. — объединённого колхоза им. К.Якуба, в 1989 г. выделился в самостоятельный колхоз «Ашитбаш». С 2014 г. в составе КФХ. Жители занимаются полеводством, молочным скотоводством. В селе действуют средняя школа (в 1970–1990 гг. неполная средняя; в 2011 г. присвоено имя Г.Тукая), детский сад (с 1968 г.), дом культуры (при нём организован театральный коллектив «Ак нур»), библиотека, фельдшерско-акушерский пункт, мечеть (с 1992 г.).

Среди известных уроженцев села: Н.В.Касимов (р. 1955) — поэт, автор текстов популярных татарских песен.

Число жителей: в 1782 г. — 120 душ мужского пола; 1859 г. — 762, 1897 г. — 919, 1908 г. — 1117, 1920 г. — 1163, 1926 г. — 1158, 1938 г. — 1235, 1949 г. — 952, 1958 г. — 752, 1970 г. — 882, 1979 г. — 678, 1989 г. — 572, 2002 г. — 624, 2010 г. — 614, 2015 г. — 595 чел. (татары).

**БАЙКАЛ**, село на р. Шора, близ границы с Республикой Марий Эл, в 52 км к северу от г. Арск. Основано в 18 в. До 1941 г. (по другим сведениям, до 1938 г.) называлось с. Новый Таазлар (другое название — Новый Тулпар). В 18 — 1-й половине 19 в. жители относились к категории государственных крестьян. Основные занятия жителей в этот период — земледелие и скотоводство. В начале 20 в. функционировали мечеть, 2 ветряные и 2 водяные мельницы, 2 кузницы, магазин, 4 мелочные лавки. В этот период земельный надел сельской общины составлял 1659,1 дес.

До 1920 г. село входило в Мамсинскую волость Казанского уезда Казанской губернии. С 1920 г. в составе Арского кантона ТАССР. С 10.8.1930 г. в Тукаевском, с 10.2.1935 г. в Кзыл-Юлском, с 18.7.1956 г. в Тукаевском, с 1.2.1963 г. в Арском районах. Ныне входит в состав Новокинерского сельского поселения.

В 1928 г. в селе организован колхоз им. К.Маркса. С 1938 г. колхоз «Байкал», с 1993 г. коллективное предприятие им. К.Маркса, с 1995 г. коллективное предприятие «Тан», с 2017 г. в составе КФХ. Жители занимаются полеводством, молочным скотоводством. В селе действуют начальная школа, клуб, библиотека, фельдшерско-акушерский пункт, мечеть «Ахмади» (с 2001 г.).

Среди известных уроженцев села: Г.Мунасыпов (1888–1922) — общественный деятель, писатель, заместитель председателя, председатель Мусульманского военного комитета (Харби Шура) (в 1917–1918 гг.), организатор и первый редактор газеты «Безнен тавыш».

С селом связаны детские и юношеские годы братьев Мадьяровых.


Число жителей: в 1859 г. — 516, 1897 г. — 787, 1908 г. — 857, 1920 г. — 1036, 1926 г. — 922, 1949 г. — 718, 1958 г. — 602, 1970 г. — 506, 1979 г. — 417, 1989 г. — 333, 2002 г. — 296, 2010 г. — 266, 2015 г. — 250 чел. (татары).

**БИМЁРИ** (Бимәр), село в верховье р. Казанка, в 27 км к северо-востоку от г. Арск. Основано в 1829 г. выходцами из с. Бимери и д. Кирилловка (ныне Высокогорского района). В дореволюционных источниках упоминается также под назва-



с. Ашитбаш. 1. Дом культуры; 2. Театральный коллектив «Ак нур».





ниями Новый Бимерь, Апайкина Гарь. До 1860-х гг. жители относились к категории государственных крестьян. Основные занятия жителей в этот период — земледелие и скотоводство, был распространён портняжный промысел. В начале 20 в. функционировали земское училище, 2 мелочные лавки. Земельный надел сельской общины составлял 561,3 дес.

До 1920 г. село входило в Балтасинскую волость Казанского уезда Казанской губернии. С 1920 г. в составе Арского кантона ТАССР. С 10.8.1930 г. в Арском районе. Ныне входит в состав Урнякского сельского поселения.

В 1930 г. в селе организован колхоза «Венета», в 1962 г. переименован в колхоз «Победа», в 1964 г. — в колхоз «Заря». До 1960 г. работала семилетняя школа, позже преобразована в начальную, ныне не действует.

Число жителей: в 1859 г. — 177, 1897 г. — 237, 1908 г. — 288, 1920 г. — 327, 1926 г. — 381, 1938 г. — 430, 1958 г. — 220, 1970 г. — 157, 1979 г. — 55, 1989 г. — 4, 2002 г. — 2, 2010 г. — 1, 2015 г. — 2 чел. (русские).

**БОЛЬШИЕ ВЕРЕЗЬ** (Зур Бирэзэ), село на р. Верезинка, в 2 км к западу от г. Арск. Основано в период Казанского ханства. В 18 — 1-й половине 19 в. жители относились к категории государственных крестьян. Ос-

новные занятия жителей в этот период — земледелие и скотоводство, был распространён валяльный промысел. По сведениям 1895 г., действовало медресе. В начале 20 в. функционировали мечеть, бакалейная лавка. В этот период земельный надел сельской общины составлял 648,8 дес.

До 1920 г. село входило в Арскую волость Казанского уезда Казанской губернии. С 1920 г. в составе Арского кантона ТАССР. С 10.8.1930 г. в Арском районе. Ныне входит в состав Арского городского поселения.

В 1930 г. в селе организован колхоз им. IX съезда, в 1954 г. объединён с колхозом «1 Мая» (с. Средние Верези) в колхоз им. Хрущёва, с 1959 г. колхоз им. Сталина, в 1964 г. вошёл в состав объединённого колхоза «Октябрь», с 1993 г. коллективное предприятие «Арский», с 2017 г. ООО «Агрофирма «Возрождение». Жители занимаются полеводством, молочным скотоводством. В селе действуют начальная школа, библиотека.

Число жителей: в 1782 г. — 104 души мужского пола; 1859 г. — 365, 1897 г. — 583, 1908 г. — 632, 1920 г. — 539, 1926 г. — 765, 1938 г. — 604, 1949 г. — 391, 1958 г. — 325, 1970 г. — 387, 1979 г. — 369, 1989 г. — 371, 2002 г. — 370, 2010 г. — 379, 2015 г. — 403 чел. (татары — 98%).



1

**ВАСИЛЬЕВА БУЖА** (Югары Бужа), деревня в 1 км от р. Казанка, в 4 км к юго-западу от г. Арск. Известна с периода Казанского ханства. До 1860-х гг. жители относились к категории помещичьих крестьян. Основные занятия жителей в этот период — земледелие и скотоводство, был распространён бондарный промысел. В начале 20 в. земельный надел сельской общины составлял 112,2 дес.

До 1920 г. деревня входила в Арскую волость Казанского уезда Казанской губернии. С 1920 г. в составе Арского кан-



2



3



4

д. Васильева Бужа. 1. Улица деревни; 2. Животноводческая ферма; 3. р. Казанка в окрестностях деревни; 4. Окрестности деревни.



тона ТАССР. С 10.8.1930 г. в Арском районе. Ныне входит в состав Арского городского поселения.

В 1930 г. в деревне организован колхоз «Колос», в 1949 г. переименован в колхоз им. Ворошилова, в 1963 г. — в плодосовхоз «Арский». С 1993 г. коллективное предприятие «Арский», с 2017 г. ООО «Агрофирма «Центральная». Жители занимаются полеводством, молочным скотоводством, садоводством. В деревне действуют начальная школа, детский сад (с 1993 г.), фельдшерско-акушерский пункт.

Число жителей: в 1782 г. — 51 душа мужского пола; 1859 г. — 81, 1897 г. — 90, 1908 г. — 137, 1920 г. — 94, 1926 г. — 83, 1938 г. — 43, 1949 г. — 158, 1958 г. — 153, 1970 г. — 189, 1989 г. — 356, 2002 г. — 365, 2010 г. — 392, 2015 г. — 412 чел. (татары — 51%, русские — 49%).

**ВЕНЕТА́**, село на р. Нурминка, в 16 км к югу от г. Арск. Основано в период Казанского ханства. В дореволюционных источниках упоминается также под названиями Троицкое, Манята. До 1860-х гг. жители относились к категории помещичьих крестьян. Основные занятия жителей в этот период — земледелие и скотоводство, было распространено пчеловодство. В начале 20 в. в селе функционировали Троицкая церковь (1838 г.; здание сохранилось частично, памятник архитектуры в классицистическом стиле), земская школа, 2 хлебозапасных магазина, кузница, водяная мельница, пивная, казённая винная и 3 мелочные лавки.

До 1920 г. село входило в Аркатовскую волость Лаишевского уезда Казанской губернии. С 1920 г. в составе Лаишевского, с 1927 г. — Арского кантонов ТАССР. С 10.8.1930 г. в Пестречинском, с 10.2.1935 г. в Арском районах. Ныне входит в состав Старочурилинского сельского поселения.

В 1931 г. в селе организован колхоз им. Ленина, в 1963–1977 гг. колхоз «Мир». С 1977 г. подсобное хозяйство «Нурма», с 2008 г. ООО «Агрофирма «Игенче». Жители занимаются полеводством, молочным скотовод-

ством. В селе действуют начальная школа (с 2007 г.), фельдшерско-акушерский пункт.

Число жителей: в 1782 г. — 106 душ мужского пола; 1859 г. — 188, 1897 г. — 281, 1908 г. — 301, 1926 г. — 445, 1938 г. — 324, 1949 г. — 208, 1958 г. — 217, 1970 г. — 130, 1979 г. — 149, 1989 г. — 193, 2002 г. — 163, 2010 г. — 709, 2015 г. — 111 чел. (русские — 76%, татары — 22%).

**ВЁРХНИЕ АТЫ́** (Югары Аты), село на левом притоке р. Атынка, в 13 км к северо-западу от г. Арск. Известно с периода Казанского ханства. В дореволюционных источниках упоминается также под названием Новые Аты. В 18 — 1-й половине 19 в. жители относились к категории государственных крестьян. Основные занятия жителей в этот период — земледелие и скотоводство, были распространены пчеловодство, ткацкий и рогожный промыслы. В начале 20 в. в селе функционировали мечеть, ветряная и водяная мельницы, 2 мелочные лавки. В этот период земельный надел сельской общины составлял 1597,8 дес.

До 1920 г. село входило в Ново-Кишитскую волость Казанского уезда Казанской губернии. С 1920 г. в составе Арского кантона ТАССР. С 10.8.1930 г. в Арском районе. Ныне входит в состав Утар-Атынского сельского поселения.

В 1930 г. в селе организован колхоз им. 1 мая №2, в 1957 г. переименован в колхоз «Ирек», в 1990 г. — в колхоз «Байрак», позже — в колхоз «Верхние Аты». С 1993 г. коллективное предприятие «Верхние Аты», с 2000 г. коллективное предприятие «Субаш-Аты», с 2008 г. ООО «Агрофирма «Игенче». Жители занимаются полеводством, мясо-молочным скотоводством. В селе действуют начальная школа, детский сад (с 2007 г.), клуб.

Число жителей: в 1782 г. — 198 душ мужского пола; 1859 г. — 827, 1897 г. — 887, 1908 г. — 933, 1920 г. — 852, 1926 г. — 821, 1938 г. — 730, 1949 г. — 443, 1958 г. — 367, 1970 г. — 321, 1979 г. — 276, 1989 г. — 231, 2002 г. — 240, 2010 г. — 232, 2015 г. — 244 чел. (татары).




*с. Венета. Троицкая церковь.*



*с. Верхние Аты. Общий вид села.*





**ВЁРХНИЕ ВЕРЕЗЬ** (Югары Бирэзэ), деревня на р. Везинка, в 10 км к северо-западу от г. Арск. В дореволюционных источниках упоминается также под названием Везеязаш. Основана во 2-й половине 16 в. В 18 – 1-й половине 19 в. жители относились к категории государственных крестьян. Основные занятия жителей в этот период – земледелие и скотоводство, были распространены пчеловодство, мукомольный промысел. В начале 20 в. в деревне функционировали мечеть (1902 г., по проекту А.Мансурова, памятник культовой архитектуры в традициях татарского народного зодчества и классицизма), медресе, водяная мельница, кузница, 2 бакалейные лавки. В этот период земельный надел сельской общины составлял 1001,1 дес.

До 1920 г. деревня входила в Арскую волость Казанского уезда Казанской губернии. С 1920 г. в составе Арского кантона ТАССР. С 10.8.1930 г. в Арском районе. Ныне входит в состав Новокрылайского сельского поселения.

В 1930 г. в деревне организован колхоз «Кызыл Яр», в 1958 г. переименован в колхоз «Динамо», в 1961 г. – в колхоз им. Свердлова, в 1990 г. – в колхоз «Динамо». С 1993 г. коллективное предприятие «Динамо», с 2013 г. ООО «Агрофирма «Арча», с 2017 г. ООО «Агрофирма «Центральная». Жители занимаются мясо-молочным скотоводством. В 1930-е гг. в деревне открыта начальная школа (располагалась в здании мечети), в 1977 г. закрыта, в 1982 г. возобновила работу (в 1985 г. построено новое здание). В настоящее время действуют библиотека (в здании мечети), мечеть (с 1902 г.); обустроено 2 родника.

Число жителей: в 1859 г. – 537, 1897 г. – 628, 1908 г. – 773, 1920 г. – 668, 1926 г. – 796, 1938 г. – 735, 1949 г. – 375, 1958 г. – 335, 1970 г. – 276, 1979 г. – 241, 1989 г. – 202, 2002 г. – 230, 2010 г. – 215, 2015 г. – 219 чел. (татары).

**ВЁРХНИЕ МЕТЁСКИ** (Югары Мэтэскэ), деревня на р. Ия, в 6 км к северо-востоку от г. Арск. До 1958 г. назы-



д. Верхние Везези. Мечеть.



Ф.А.Галиев



Д.Ш.Гиниятов

валась Кызыл Метески. Известна с периода Казанского ханства. В 18 – 1-й половине 19 в. жители относились к категории государственных крестьян. Основные занятия жителей в этот период – земледелие и скотоводство, были распространены портяжный промысел, изготовление решёт из лыка. В начале 20 в. в деревне функционировали мечеть и мектеб. В этот период земельный надел сельской общины составлял 817,5 дес.

До 1920 г. деревня входила в Кармышскую волость Казанского уезда Казанской губернии. С 1920 г. в составе Арского кантона ТАССР. С 10.8.1930 г. в Арском районе. Ныне центр Старокрылайского сельского поселения.

В 1930 г. в деревне организован колхоз «Кызыл Метески», в 1958 г. переименован в колхоз «Ярыш», в 1974 г. – в колхоз им. Кирова, в 1990 г. – в колхоз «Ярыш». С 1993 г. коллективное предприятие «Ярыш», с 2000 г. ООО «Агрофирма «Мендюш», с 2013 г. ООО «Агрофирма «Арск», с 2017 г. ООО «Агрофирма «Центральная». Жители работают преимущественно в КФХ,



1



2



3

д. Верхние Метески. 1. Улица деревни; 2. Мечеть; 3. Родник Махмузы.





занимаются полеводством, мясо-молочным скотоводством. В деревне действуют медпункт, мечеть (с 1998 г.). В 2001–2013 гг. работала начальная школа.

Число жителей: в 1782 г. — 90 душ мужского пола; 1859 г. — 366, 1897 г. — 405, 1908 г. — 452, 1920 г. — 460, 1926 г. — 480, 1938 г. — 507, 1949 г. — 332, 1958 г. — 300, 1970 г. — 312, 1979 г. — 278, 1989 г. — 270, 2002 г. — 285, 2010 г. — 280, 2015 г. — 286 чел. (татары).

**ВЁРХНИЙ АЗЯК** (Югары Әзәк), село на р. Ия, в 15 км к северу от г. Арск. В дореволюционных источниках упоминается также под названием Азяк-Яваш. Основано в период Казанского ханства. В начале 17 в. жители приняли христианство, в 1870-х гг. вернулись в ислам. В 18 — 1-й половине 19 в. жители относились к категории государственных крестьян. Основные занятия в этот период — земледелие и скотоводство, были распространены портняжный и ткацкий промыслы. В начале 20 в. в селе функционировали мечеть, мектеб, 3 ветряные мельницы, 2 крупобирки, 2 мелочные лавки. В этот период земельный надел сельской общины составлял 621,2 дес.

До 1920 г. село входило в Ново-Кишитскую волость Казанского уезда Казанской губернии. С 1920 г. в составе Арского кантона ТАССР. С 10.8.1930 г. в Арском районе. Ныне входит в состав Старокырлайского сельского поселения.

В 1931 г. в селе организован колхоз «Амур», в 1954 г. переименован в колхоз «Ватан», в 1961 г. вошёл в состав колхоза им. Мичурина. С 1993 г. коллективное предприятие им. Мичурина, с 2004 г. СХП «им. Мичурина». Жители занимаются полеводством, овцеводством. В селе действуют начальная школа (с 1993 г.), клуб.

Среди известных уроженцев села: Ф.А.Галиев (1960–2012) — драматург, народный артист РТ, заслуженный артист РТ, актёр и режиссёр Татарского государственного театра драмы и комедии им. К.Тинчурина (в 1982–1992 гг.), режиссёр и актёр Татарского государственного театра юного зрителя им. Г.Кариева (в 1992–2012 гг.); Д.Ш.Гиниятов (р. 1969) — заместитель гене-

рального директора телерадиокомпании «Новый Век», главный редактор «ГНВ–Татарстан».

Число жителей: в 1782 г. — 66 душ мужского пола; 1859 г. — 319, 1897 г. — 495, 1908 г. — 616, 1920 г. — 617, 1926 г. — 558, 1938 г. — 345, 1949 г. — 251, 1958 г. — 189, 1970 г. — 186, 1979 г. — 195, 1989 г. — 136, 2002 г. — 141, 2010 г. — 128, 2015 г. — 121 чел. (татары).

**ВЁРХНИЙ ПШАЛЫМ** (Югары Пошалым), село на р. Пшалымка, в 19 км к северу от г. Арск. В дореволюционных источниках упоминается также под названиями Нырты, Пшалымбаш. Известно с 1619 г. В 18 — 1-й половине 19 в. жители относились к категории государственных крестьян. Через село проходил Сибирский почтовый тракт. Основные занятия жителей в этот период — земледелие и скотоводство, были распространены пчеловодство, санный и тележный промыслы. Население активно участвовало в «Картофельных бунтах» 1840-х гг. В начале 20 в. в селе функционировали мечеть (в 1922 г. закрыта, здание передано школе, в 1938 г. спилен минарет), мектеб, 3 бакалейные лавки. В этот период земельный надел сельской общины составлял 1168,9 дес.

До 1920 г. село входило в Кармышскую волость Казанского уезда Казанской губернии. С 1920 г. в составе Арского кантона ТАССР. С 10.8.1930 г. в Арском районе. Ныне входит в состав Урнякского сельского поселения.

В 1931 г. в селе организован колхоз «Актив», в 1958 г. вошёл в состав колхоза «Байкал», в 1964 г. — колхоза «Заря». С 1993 г. коллективное предприятие «Заря», с 1995 г. коллективное предприятие «Пшалым», с 2017 г. ООО СХП «Лутфуллин». Жители занимаются полеводством, молочным скотоводством. В 1922 г. в селе открыта начальная школа, в 1933 г. преобразована в семилетнюю, в 1941 г. — в начальную (в 2005 г. построено новое здание). В настоящее время действуют клуб (с 1941 г.), мечеть «Иман» (с 1996 г.).


Среди известных уроженцев села: С.Губайдуллин (1821–1870) — родоначальник купеческой династии Губайдуллиных, казанский купец 2-й гильдии, дед известного татарского историка Г.С.Губайдуллина.

Число жителей: в 1782 г. — 58 душ мужского пола; 1859 г. — 505, 1897 г. — 843, 1908 г. — 963, 1920 г. — 1021, 1926 г. — 948, 1938 г. — 773, 1949 г. — 914, 1958 г. — 673, 1970 г. — 650, 1979 г. — 542, 1989 г. — 414, 2002 г. — 342, 2010 г. — 359, 2015 г. — 335 чел. (татары).

**ВЁРХНЯЯ КОРСА́** (Югары Курса), село на р. Кисьмень, в 8 км к востоку от г. Арск. Основано в период Казанского ханства. В 18 — 1-й половине 19 в. жители относились к категории государственных крестьян. Основные занятия жителей в этот период — земледелие и скотоводство, были распространены печной, плотничный, портняжный, скорняжный и шерстобитный про-



д. Верхние Метески. р.Ия.



мысли, пчеловодство. В 1-й половине 19 в. в селе на средства казанских купцов 2-й гильдии А.М. и Г.М. Апа-наевых построена мечеть (памятник татарской культовой архитектуры в стиле позднего классицизма; в настоящее время используется по назначению). В конце 18 — начале 19 в. имам-хатибом прихода служил Г.Курсави. С начала 19 в. в селе действовало медресе, в котором преподавали видные татарские учёные и просветители: Г.Курсави, Г.Мухамметов, М.Уразгильдиев, Х.Хамитов. В начале 20 в. функционировали мечеть, медресе, 2 водяные мельницы, кузница, 5 мелочных лавок. В этот период земельный надел сельской общины (совместно с д. Нижняя Корса) составлял 4398 дес.

До 1920 г. село входило в Кармышскую волость Казанского уезда Казанской губернии. С 1920 г. в составе Арского кантона ТАССР. С 10.8.1930 г. в Арском, с 19.2.1944 г. в Чурилинском, с 14.5.1956 г. в Арском районах. Ныне входит в состав Среднекорсинского сельского поселения.

В 1929 г. совместно с д. Средняя Корса организован колхоз «Батыр Корса». В 1942 г. д. Средняя Корса выделена из состава колхоза, с 1951 г. село в составе объединённого колхоза «Авангард», с 1959 г. — объединённого колхоза «Корса». В 1990 г. село выделено в колхоз «Корса». С 2004 г. ООО «Корсинский МТС». Жители занимаются полеводством, мясо-молочным скотоводством. До 2013 г. работала начальная школа. В селе действуют фельдшерско-акушерский пункт, мечеть. С 2014 г. идёт строительство новой мечети «Илдус».



У.Ф.Бакиров



В.Г.Бакирова



Г.Курсави

В 2016 г. в селе, рядом со зданием старой мечети, установлен мемориальный знак в память о Г.Курсави.

Среди известных уроженцев села: У.Ф.Бакиров (1896–1982) — детский писатель, журналист, заслуженный работник культуры ТАССР, кавалер орденов Красной Звезды и Отечественной войны 2-й степени; В.Г.Бакирова (р. 1945) — почвовед, кандидат биологических наук; Габденнастр (Абу Наср) Курсави (1771/1776–1812) — религиозный деятель, богослов, просветитель.

С селом связано имя религиозного деятеля Габдулхалика Курсави (? — 1843(44)) — брата Г.Курсави, имама мечети села и мудрариса медресе.

Число жителей: в 1782 г. — 175 душ мужского пола; 1859 г. — 923, 1897 г. — 1197, 1908 г. — 1360, 1920 г. — 1484, 1926 г. — 1412, 1958 г. — 397, 1970 г. — 313, 1979 г. — 273, 1989 г. — 211, 2002 г. — 207, 2010 г. — 202, 2015 г. — 184 чел. (татары).

**ВЕРХНЯЯ МАСРА́** (Югары Масра), деревня на правом притоке р. Кисьмесь, в 18 км к северо-востоку от г. Арск. Известна с 1678 г. В 18 — 1-й половине 19 в. жители относились к категории государственных крестьян. Основные занятия жителей в этот период — земледелие и скотоводство, были распространены плотничный и шапочный промыслы. В начале 20 в. в деревне функционировали мечеть, мектеб, 3 мелочные лавки. В этот период земельный надел сельской общины составлял 1006,1 дес.

До 1920 г. деревня входила в Кармышскую волость Казанского уезда Казанской губернии. С 1920 г. в составе Арского кантона ТАССР. С 10.8.1930 г. в Арском,



1



2



3



4

с. Верхняя Корса. 1. Общий вид села; 2. Строящаяся мечеть «Илдус»; 3. Мечеть; 4. Мемориальный знак в память о Г.Курсави.



с 19.2.1944 г. в Чурилинском, с 14.5.1956 г. в Арском районах. Ныне входит в состав Сизинского сельского поселения.

В 1939–1956 гг. деревня входила в состав колхоза «Урняк Масра», в 1956 г. переименован в колхоз «Урняк», в 1958 г. вошёл в состав объединённого колхоза им. Фрунзе. В 1991 г. деревня выделилась в составе колхоза «Масра». С 1993 г. коллективное предприятие «Уньш», с 2002 г. ООО «Агрофирма «Тургай», с 2004 г. ООО «Агрокомплекс «Ак Барс». Жители занимаются мясо-молочным скотоводством, полеводством. В деревне действует начальная школа.

Число жителей: в 1782 г. — 105 душ мужского пола; 1859 г. — 491, 1897 г. — 532, 1908 г. — 598, 1920 г. — 667, 1926 г. — 522, 1938 г. — 545, 1958 г. — 358, 1970 г. — 260, 1979 г. — 222, 1989 г. — 153, 2002 г. — 111, 2010 г. — 85, 2015 г. — 71 чел. (татары).

**ВЁРХНЯЯ УРА́** (Югары Оры), деревня на р. Ура, в 45 км к северу от г. Арск. Известна с 1646 г. В дореволюционных источниках упоминается также под названием Нижняя Ура. В 18 — 1-й половине 19 в. жители относились к категории государственных крестьян. Основные занятия жителей в этот период — земледелие и скотоводство. В начале 20 в. в деревне функционировали мечеть, водяная мельница, мелочная лавка. В этот период земельный надел сельской общины составлял 1540,2 дес.

До 1920 г. деревня входила в Шиньгинскую волость Царёвококшайского уезда Казанской губернии. С 1920 г. в составе Арского кантона ТАССР. С 10.8.1930 г. в Тукаевском, с 10.2.1935 г. в Кзыл-Юлском, с 18.7.1956 г. в Тукаевском, с 1.2.1963 г. в Арском районах. Ныне входит в состав Новокинерского сельского поселения.

В 1931 г. в деревне организован колхоз «Радио», в 1959 г. вошёл в состав объединённого колхоза «1 Мая». С 1993 г. коллективное предприятие «1 Мая», с 2004 г. СХПК «Новый Кинер», с 2008 г. ООО «Новый Кинер». Жители работают преимущественно в ООО «Новый Кинер», занимаются полеводством, овцеводством. В деревне действуют начальная школа, клуб, фельдшерско-акушерский пункт, мечеть (с 2017 г.).

Среди известных уроженцев деревни: Я.А.Сафиуллин (р. 1961) — административно-хозяйственный работник, директор ООО «КМПО-АЮ».

Число жителей: в 1859 г. — 663, 1897 г. — 869, 1908 г. — 942, 1926 г. — 949, 1938 г. — 818, 1949 г. — 568, 1958 г. — 474, 1970 г. — 365, 1979 г. — 274, 1989 г. — 225, 2002 г. — 217, 2010 г. — 213, 2015 г. — 198 чел. (татары).

**ГАРТА́ЛОВКА**, посёлок на р. Казанка, в 25 км к северо-востоку от г. Арск. Основан в 1930-х гг. Со времени основания в Арском, с 19.2.1944 г. в Чурилинском,

с 14.5.1956 г. в Арском районах. Ныне входит в состав Урнякского сельского поселения.

В 1930 г. в посёлке организован колхоз «Венера», в 1948 г. переименован в колхоз «Победа», в 1964 г. — в колхоз «Заря». С 1991 г. ОАО «Казанка». Жители занимаются полеводством.

Число жителей: в 1938 г. — 88, 1949 г. — 77, 1958 г. — 67, 1970 г. — 49, 1979 г. — 28, 1989 г. — 18, 2002 г. — 43, 2010 г. — 35, 2015 г. — 40 чел. (русские, татары).

**ГУБУРЧА́К** (Гөбөрчәк), село на правом притоке р. Кисьмень, в 20 км к северо-востоку от г. Арск. До 1930-х гг. известно под названием Малый Муй. Основано в период Казанского ханства. В 18 — 1-й половине 19 в. жители относились к категории государственных крестьян. Основные занятия жителей в этот период — земледелие и скотоводство. В начале 20 в. в селе функционировала мечеть. В 1915 г. открыт мектеб (обучалось 75 мальчиков). В этот период земельный надел сельской общины составлял 636,6 дес.


До 1920 г. село входило в Ново-Чурилинскую волость Мамадышского уезда Казанской губернии. С 1920 г. в составе Мамадышского кантона ТАССР. С 10.8.1930 г. в Арском, с 19.2.1944 г. в Чурилинском, с 14.5.1956 г. в Арском районах. Ныне входит в состав Сизинского сельского поселения.

В 1931 г. в селе организован колхоз им. Куйбышева. С 1995 г. коллективное предприятие «Чулпан», с 2004 г. ООО «Агрокомплекс «Ак Барс». Жители занимаются



с. Губурчак. 1. Общий вид села; 2. Начальная школа; 3. Мечеть.





полеводством, мясо-молочным скотоводством. В 1930 г. открыта начальная школа (в 1941, 1990 и 2006 гг. построены новые здания), в 2013 г. закрыта. В настоящее время действуют клуб, библиотека, мечеть (с 2012 г.). В 2000 г. в селе открыт дом-музей М.С.Магдеева (коллекция насчитывает 260 ед. хр.; авторы экспозиции — А.Д.Хайруллина, Ф.К.Даминова, художник — Ф.А.Зиязов).

Среди известных уроженцев села: М.С.Магдеев (1930–1995, похоронен в родном селе) — писатель, литературовед, кандидат филологических наук, народный писатель РТ, лауреат Государственной премии РТ им. Г.Тукая.

Число жителей: в 1782 г. — 47 душ мужского пола; 1859 г. — 283, 1897 г. — 501, 1908 г. — 558, 1926 г. — 560, 1938 г. — 632, 1949 г. — 582, 1958 г. — 495, 1970 г. — 472, 1979 г. — 402, 1989 г. — 324, 2002 г. — 284, 2010 г. — 299, 2015 г. — 281 чел. (татары).

**ЕРМОЛОВКА**, деревня в бассейне р. Нурминка (правый приток р. Мёша), в 21 км к югу от г. Арск. Известна с периода Казанского ханства как Малая Нурма. В дореволюционных источниках упоминается также под названием Страховка. До 1860-х гг. жители относились к категории помещичьих крестьян. Основные занятия жителей в этот период — земледелие и скотоводство. В начале 20 в. в деревне функционировали хлебозапасный магазин, водяная мельница, мелочная лавка. В этот период земельный надел сельской общины составлял 511 дес.

До 1920 г. деревня входила в Аркатовскую волость Лаишевского уезда Казанской губернии. С 1920 г. в Лаишевском, с 1927 г. в Арском кантонах ТАССР. С 10.8.1930 г. в Пестречинском, с 10.2.1935 г. в Арском районах. Ныне входит в состав Старочурилинского сельского поселения.

В 1930 г. в деревне организован колхоз «Красное знамя», в 1960 г. вошёл в состав колхоза им. Ленина (с. Венета), в 1963 г. — в объединённый колхоз «Мир», с 2008 г. ООО «Агрофирма «Игенче». Жители занимаются полеводством, мясо-молочным скотоводством.



с. Губурчак. Музей М.Магдеева: 1. Внешний вид; 2. Фрагмент экспозиции.



М.С.Магдеев



Ф.М.Миннуллин



А.Ф.Файзрахманов

Число жителей: в 1782 г. — 30 душ мужского пола; 1859 г. — 324, 1897 г. — 415, 1908 г. — 421, 1920 г. — 373, 1926 г. — 451, 1938 г. — 358, 1949 г. — 228, 1958 г. — 228, 1970 г. — 158, 1979 г. — 120, 1989 г. — 71, 2002 г. — 52, 2010 г. — 31, 2015 г. — 22 чел. (русские).

**ИЛЬДУС** (Илдус), деревня на правом притоке р. Шошма, в 35 км к северу от г. Арск. Основана в 1920-х гг. Со времени основания в Мамсинской волости Арского кантона ТАССР. С 10.8.1930 г. в Тюнтерском, со 2.3.1932 г. в Балтасинском, с 10.2.1935 г. в Кзыл-Юлском, с 18.7.1956 г. в Тукаевском, с 1.2.1963 г. в Арском районах. Ныне входит в состав Шушмабашского сельского поселения.

В 1933 г. в деревне организован колхоз им. XVII съезда КПСС, в 1950 г. вошёл в состав объединённого колхоза «Корэш», в 1957 г. — совхоза «Северный». С 1995 г. коллективное предприятие «Северный». С 2010 г. ООО СХП «Северный». Жители занимаются полеводством, мясо-молочным скотоводством. До 2013 г. в деревне работала начальная школа.

Число жителей: в 1938 г. — 283, 1949 г. — 185, 1958 г. — 201, 1970 г. — 140, 1979 г. — 93, 1989 г. — 44, 2002 г. — 56, 2010 г. — 59, 2015 г. — 57 чел. (татары).

**ИСКЕ ЙОРТ** (Иске Йорт), деревня на р. Искеюрт, в 12 км к северо-западу от г. Арск. Известна с 1602–1603 гг. как Епанчино (Япанчы). В дореволюционных источниках упоминается также под названием Новые Селищи (Тубэнге Бистэ). Современное название — с 1930-х гг. В 18 — 1-й половине 19 в. жители относились к категории государственных крестьян. Основные занятия жителей в этот период — земледелие и скотоводство. В начале 20 в. в деревне функционировали мечеть, мелочная лавка. В этот период земельный надел сельской общины составлял 948,7 дес.

До 1920 г. деревня входила в Ново-Кишитскую волость Казанского уезда Казанской губернии. С 1920 г. в составе Арского кантона ТАССР. С 10.8.1930 г. в Арском районе. Ныне входит в состав Новокрылайского сельского поселения.

В 1931 г. в деревне организован колхоз «Ташчишма», в 1958 г. вошёл в состав объединённого колхоза им. Свердлова. С 1990 г. подсобное хозяйство «Востокстрой-



трансгаз», с 1997 г. коллективное предприятие «Чишма». Жители занимаются полеводством, молочным скотоводством. В настоящее время действуют начальная школа, клуб, мечеть «Хатима» (с 1994 г.). На территории деревни располагаются 2 обустроенных родника.

Среди известных уроженцев деревни: А.Ф.Файзраханов (р. 1937) — журналист, заслуженный работник культуры ТАССР; Т.Н.Шигабиев (р. 1939) — теплофизик, доктор технических наук, заслуженный работник газовой промышленности СССР, кавалер ордена «Знак Почёта» (дважды).

Число жителей: в 1782 г. — 72 души мужского пола; 1859 г. — 330, 1897 г. — 494, 1908 г. — 518, 1920 г. — 473, 1926 г. — 421, 1938 г. — 446, 1949 г. — 310, 1958 г. — 253, 1970 г. — 169, 1979 г. — 120, 1989 г. — 105, 2002 г. — 123, 2010 г. — 121, 2015 г. — 116 чел. (татары).

**ИШНАРАТ**, деревня на р. Нуса, в 40 км к северу от г. Арск. Известна с 1678 г. В 18 — 1-й половине 19 в. жители относились к категории государственных крестьян. Основные занятия жителей в этот период — земледелие и скотоводство, были распространены валяльный, плотничный, рогожный, лесной промыслы. В начале 20 в. в деревне функционировали мечеть, водяная мельница, мелочная лавка. В этот период земельный надел сельской общины составлял 873,2 дес.

До 1920 г. деревня входила в Мамсинскую волость Казанского уезда Казанской губернии. С 1920 г. в составе Арского кантона ТАССР. С 10.8.1930 г. в Тюнтерском, со 2.3.1932 г. в Балтасинском, с 10.2.1935 г. в Кзыл-Юл-

ском, с 18.7.1956 г. в Тукаевском, с 1.2.1963 г. в Арском районах. Ныне входит в состав Шушмабашского сельского поселения.

В 1930 г. в деревне организован колхоз «Уракчы», в 1941 г. переименован в колхоз им. Тельмана и в этом же году объединён с колхозом им. Будённого (с. Нуса), в 1957 г. вошёл в состав объединённого совхоза «Северный». С 1990 г. коллективное предприятие «Нуса», с 2001 г. ООО СХП «Северный». Жители занимаются полеводством, мясо-молочным скотоводством. До 2012 г. работала начальная школа.

Среди известных уроженцев деревни: Ф.М.Миннуллин (1934–1994) — литературный критик, заслуженный работник культуры ТАССР.

Число жителей: в 1782 г. — 51 душа мужского пола; 1859 г. — 264, 1897 г. — 369, 1908 г. — 459, 1920 г. — 426, 1926 г. — 294, 1938 г. — 298, 1949 г. — 215, 1958 г. — 235, 1970 г. — 157, 1979 г. — 143, 1989 г. — 94, 2002 г. — 92, 2010 г. — 90, 2015 г. — 284 чел. (татары).

**КАЕНСА́Р**, деревня в верховье р. Нурминка (правый приток р. Мёша), в 10 км к юго-востоку от г. Арск. Основана в период Казанского ханства, возродилась после запустения в 1-й половине 17 в. В 18 — 1-й половине 19 в. жители относились к категории государственных крестьян. Основные занятия жителей в этот период — земледелие и скотоводство. В начале 20 в. в деревне функционировали мечеть, бакалейная лавка. В этот период земельный надел сельской общины составлял 736,9 дес.

До 1920 г. деревня входила в Арскую волость Казанского уезда Казанской губернии. С 1920 г. в составе Арского кантона ТАССР. С 10.8.1930 г. в Арском районе. Ныне входит в состав Янга-Салского сельского поселения.

В 1930 г. в деревне организован колхоз «Кызыл Каенсар», в 1941 г. переименован в колхоз «Кустарь», в 1955 г. — в колхоз «Коммунизм таны». В 1959 г. вошла в состав объединённого колхоза им. М.Вахитова. С 1995 г. коллективное предприятие «Янго-сала», с 2005 г. ООО «Агрофирма «Каенсар». Жители работают преимущественно в ООО «Агрофирма «Каенсар», занимаются полеводством, молочным скотоводством, овцеводством. В настоящее время действуют клуб, детский сад (с 2000 г.), мечеть (с 2012 г.). До 2013 г. работала начальная школа.

Среди известных уроженцев деревни: Г.Ф.Шайхиева (р. 1970) — публицист, журналист, заслуженный работник культуры РТ.

Число жителей: в 1782 г. — 91 душа мужского пола; 1859 г. — 279, 1897 г. — 392, 1908 г. — 470, 1920 г. — 439, 1926 г. — 405, 1938 г. — 432, 1949 г. — 353, 1958 г. — 281, 1970 г. — 268, 1979 г. — 213, 1989 г. — 178, 2002 г. — 186, 2010 г. — 171, 2015 г. — 162 чел. (татары).




1



2

д. Ишнарат. 1. Общий вид деревни; 2. р. Нуса.



**КАЗАКЛА́Р**, деревня на р. Кисьмесь, в 19 км к северо-востоку от г. Арск. В дореволюционных источниках упоминается также под названием Служилый Муй. Известна с 1646 г. В 18 — 1-й половине 19 в. жители относились к категории государственных крестьян. Основные занятия жителей в этот период — земледелие и скотоводство. В начале 20 в. в деревне функционировала мечеть. В этот период земельный надел сельской общины составлял 183,6 дес.

До 1920 г. деревня входила в Ново-Чурилинскую волость Мамадышского уезда Казанской губернии. С 1920 г. в составе Арского кантона ТАССР. С 10.8.1930 г. в Арском районе. Ныне входит в состав Синзинского сельского поселения.

В 1933 г. в деревне организован колхоз «Магариф», в 1950 г. вошёл в состав колхоза им. Куйбышева. С 1995 г. коллективное предприятие «Чулпан», с 2004 г. СХПК «Чулпан», с 2004 г. ООО «Агрокомплекс «Ак Барс». Жители занимаются животноводством, земледелием.

Число жителей: в 1782 г. — 24 души мужского пола; 1859 г. — 142, 1897 г. — 183, 1908 г. — 235, 1920 г. — 272, 1926 г. — 275, 1938 г. — 208, 1949 г. — 145, 1958 г. — 145, 1970 г. — 165, 1979 г. — 136, 1989 г. — 100, 2002 г. — 90, 2010 г. — 95, 2015 г. — 88 чел. (татары).

**КАЗАНБА́Ш**, село на р. Казанка, в 8 км к северо-востоку от г. Арск. Известно с 1617 г. В дореволюционных источниках упоминается также под названием Кармыш-Казанбаш. В 18 — 1-й половине 19 в. жители отно-



Д.Н.Валеев



Ф.Н.Мусагутов



М.Б.Хастиев

сились к категории государственных крестьян. Основные занятия жителей в этот период — земледелие и скотоводство, были распространены пчеловодство, кожевенный и плотничный промыслы, пошив национальной обуви и тюбетеек. По сведениям 1895 г., действовало медресе. В начале 20 в. в селе функционировали волостное правление, 2 соборные мечети (1-я построена до 1866 г., 2-я — в 1892 г.), кредитное товарищество, мельница, кузница, 6 мелочных лавок. В этот период земельный надел сельской общины составлял 1869,8 дес.

До 1920 г. село являлось центром Кармышской волости Казанского уезда Казанской губернии. С 1920 г. в составе Арского кантона ТАССР. С 10.8.1930 г. в Арском районе. Ныне входит в состав Урнякского сельского поселения.

В 1929 г. в селе организован колхоз «Красный Казанбаш», в 1932 г. над колхозом взяла шефство газета «Известия» и он был переименован в «Известия». С 1994 г. коллективное предприятие «Известия», с 2003 г. ООО «Агрофирма «Казанбаш», с 2004 г. ООО СХК «Каен-



1



2



3



4



5



6

с. Казанбаш. 1. Общий вид села; 2. Дом культуры; 3. Родник Ахуна; 4. Мечеть; 5. р. Казанка; 6. Окрестности села.





лык». Большой вклад в развитие села внёс председатель колхоза М.Хастиев (в 1953–1986 гг.): под его руководством были построены машинно-тракторная станция, животноводческий комплекс, объекты социокультурного быта. Жители занимаются полеводством, молочным скотоводством. В 1922 г. в селе открыта начальная школа (располагалась в здании мечети), в 1926 г. преобразована в семилетнюю (в 1931 и 1935 гг. построены новые здания), в 1935 г. — в среднюю, в 1945 г. — в неполную среднюю, в 1954 г. — в среднюю (в 1968 г. построено новое здание; в 1970 г. — здание интерната для приезжих учащихся), в 2010 г. — в неполную среднюю. В 2000 г. в школе открыт краеведческий музей (организаторы — Л.М.Габдрахманова, Д.Н.Низамов). В селе действуют дом культуры (с 1982 г.), библиотека, детский сад (с 1981 г.), фельдшерско-акушерский пункт, мечеть (с 2000 г.). В 2017 г. открыт родник Г.Ахунова.

Среди известных уроженцев села: Д.З.Ахметова (р. 1946) — доктор педагогических наук, профессор, заслуженный деятель науки РТ; Д.Н.Валеев (1938–2010) — писатель, заслуженный деятель искусств ТАССР и РСФСР, лауреат Государственной премии им. Г.Тукая; Ф.Н.Мусагитов (р. 1966) — директор Татарского государственного театра драмы и комедии им. К.Тинчурин (с 2002 г.), заслуженный работник культуры РТ; Г.Г.Насибуллин (1923–2007) — стоматолог, доктор медицинских наук, кавалер орденов Отечественной войны 2-й степени, Красной Звезды (дважды); Х.Х.Хасанов (1907–1995) — историк, доктор исторических наук, заслуженный деятель науки ТАССР, РСФСР; Г.М.Хасанова (р. 1959) — переводчик, кандидат филологических наук, заслуженный работник культуры РТ, лауреат республиканской премии им. Г.Р.Державина; М.Б.Хастиев (1927–2000) — руководитель сельскохозяйственного предприятия, Герой Социалистического Труда.

Число жителей: в 1782 г. — 161 душа мужского пола; 1859 г. — 877, 1897 г. — 1074, 1908 г. — 1178, 1920 г. — 1256, 1926 г. — 1183, 1938 г. — 948, 1949 г. — 793, 1958 г. — 697, 1970 г. — 695, 1979 г. — 628, 1989 г. — 596, 2002 г. — 549, 2010 г. — 541, 2015 г. — 573 чел. (татары).

**КАЗАНКА**, деревня на р. Казанка, в 23 км к северо-востоку от г. Арск. Основана в 1930-х гг. Со времени основания в Арском, с 19.2.1944 г. в Чурилинском, с 14.5.1956 г. в Арском районах. Ныне входит в состав Урьянского сельского поселения.

В 1930 г. в деревне организован колхоз «Казанка», в 1948 г. вошёл в состав колхоза «Победа» (с. Бимери), в 1964 г. переименован в колхоз «Заря», с 1996 г. коллективное предприятие «Турнали», с 2017 г. ООО СХП «Лутфуллин». Жители работают преимущественно в СХП, занимаются полеводством. В деревне действуют библиотека, мечеть (с 2000 г.).

Число жителей: в 1938 г. — 81, 1949 г. — 109, 1958 г. — 102, 1970 г. — 131, 1979 г. — 107, 1989 г. — 117, 2002 г. — 172, 2010 г. — 159, 2015 г. — 164 чел. (татары).

**КАЗЫЛИНО** (Казиле), деревня на р. Казанка, в 5 км к северо-востоку от г. Арск. Известна с периода Казанского ханства. В 18 — 1-й половине 19 в. жители относились к категории государственных крестьян. Основные занятия жителей в этот период — земледелие и скотоводство, был распространён отхожий промысел. В 19 в. в деревне функционировала мечеть. На рубеже 19–20 вв. построен комплекс зданий мечети (1899 г., сохранилась, памятник культовой архитектуры в стиле эклектики национально-романтического направления с преобладанием восточно-мусульманских мотивов) и медресе (сохранилось, памятник архитектуры в стиле эклектики классицистического направления), который является памятником историко-культурного наследия. Новометодное медресе было известно далеко за пределами уезда как одно из наиболее престижных и благоустроенных учебных заведений. В начале 20 в. в деревне функционировали мечеть, медресе, водяная мельница, 2 мелочные лавки. В этот период земельный надел сельской общины составлял 1277,6 дес.


До 1920 г. деревня входила в Кармышскую волость Казанского уезда Казанской губернии. С 1920 г. в составе Арского кантона ТАССР. С 10.8.1930 г. в Арском районе. Ныне входит в состав Старокырлайского сельского поселения.

В 1929 г. в деревне организован колхоз «Ударник», в 1959 г. вошёл в состав колхоза им. Кирова, с 1996 г. коллективное предприятие «Игенче», с 2017 г. ООО «Агрофирма «Казанка». Жители работают преимущественно в ООО «Агрофирма «Казанка», занимаются полеводством, молочным скотоводством. Действует начальная школа (размещается в здании бывшей мечети).

К северу от деревни находятся две надгробные плиты из серого известняка с рельефной арабско-татарской



д. Казылино. Мечеть (1899 г.).



Ф.Д.Байрамов



Х.Г.Гизатуллин



Ф.Д.Закиров



М.М.Маликов



М.Н.Нугман

надписью и рельефным орнаментом на бордюре и в верхней части. Датируются 1-й половиной 16 века.

Среди известных уроженцев деревни: Г.Г.Гатауллин (1948–2007) — писатель, поэт.

Число жителей: в 1782 г. — 147 душ мужского пола; 1859 г. — 521, 1897 г. — 668, 1908 г. — 930, 1920 г. — 890, 1926 г. — 840, 1938 г. — 650, 1949 г. — 567, 1958 г. — 375, 1970 г. — 276, 1979 г. — 215, 1989 г. — 157, 2002 г. — 148, 2010 г. — 133, 2015 г. — 139 чел. (татары).

**КАРАТАЙ**, деревня на р. Шошма, в 38 км к северу от г. Арск. Основана в период Казанского ханства. В 18 — 1-й половине 19 в. жители относились к категории государственных крестьян. Основные занятия жителей в этот период — земледелие и скотоводство, были распространены валяльный, рогожный, лесной, плотничный, печной промыслы. В начале 20 в. в деревне функционировали мечеть, водяная мельница, мелочная лавка. В этот период земельный надел сельской общины составлял 792,8 дес.

До 1920 г. деревня входила в Мамсинскую волость Казанского уезда Казанской губернии. С 1920 г. в составе Арского кантона ТАССР. С 10.8.1930 г. в Тюнтерском, со 2.3.1932 г. в Балтасинском, с 10.2.1935 г. в Кзыл-Юлском, с 18.7.1956 г. в Тукаевском, с 1.2.1963 г. в Арском районах. Ныне входит в состав Апазовского сельского поселения.

В 1931 г. в деревне организован колхоз «Тан», в 1952 г. объединён с колхозом им. Тельмана, в 1957 г. вошёл в состав объединённого совхоза «Северный». С 1967 г. сов-



д. Каратай. Мечеть.

хоз «Ватан», с 2010 г. ООО «Агрофирма «Ватан». Жители работают преимущественно в ООО «Агрофирма «Ватан», занимаются полеводством, мясо-молочным скотоводством. Действует мечеть (с 2004 г.).

Среди известных уроженцев деревни: М.М.Маликов (р. 1933) — учёный-агроном, доктор сельскохозяйственных наук, заслуженный агроном ТАССР, лауреат Государственной премии РТ; Р.У.Халитов (р. 1924) — заслуженный учитель РСФСР, отличник образования СССР, ветеран Великой Отечественной войны.

Число жителей: в 1782 г. — 56 душ мужского пола; 1859 г. — 367, 1897 г. — 499, 1908 г. — 590, 1920 г. — 477, 1926 г. — 388, 1938 г. — 361, 1949 г. — 269, 1958 г. — 186, 1970 г. — 164, 1979 г. — 150, 1989 г. — 144, 2002 г. — 117, 2010 г. — 98, 2015 г. — 104 чел. (татары).

**КАЧЕЛИНО** (Кэче), село на р. Казанка, в 6 км к юго-западу от г. Арск. Известно с 1602 г. В 18 — 1-й половине 19 в. жители относились к категории государ-



1



2

с. Качелино. 1. Улица села; 2. р. Казанка.



ственных крестьян. Основные занятия жителей в этот период — земледелие и скотоводство, были распространены пчеловодство, рыболовство. В начале 20 в. в селе функционировали 2 мечети, медресе, водяная мельница, 6 бакалейных лавок. В этот период земельный надел сельской общины составлял 2082 дес.

До 1920 г. село входило в Арскую волость Казанского уезда Казанской губернии. С 1920 г. в составе Арского кантона ТАССР. С 10.8.1930 г. в Арском районе. Ныне центр Качелинского сельского поселения.

В 1930 г. в селе организован колхоз «Авангард». С 1995 г. СХП «Татарстан», с 2015 г. ООО СХП «Татарстан», с 2016 г. ООО «Агрофирма «Возрождение». Жители занимаются полеводством, молочным скотоводством. В 1934 г. в селе открыта начальная школа, в 1940 г. преобразована в семилетнюю, в 1961 г. — в восьмилетнюю (в 1961–1970 гг. при ней работала вечерняя школа), в 1988 г. — в среднюю (построено новое здание), в 2001 г. — в неполную среднюю. В 2006 г. в школе открыт музей родного края. В настоящее время действуют детский сад (с 1990 г.), дом культуры (с 1987 г.), библиотека, фельдшерско-акушерский пункт (с 1958 г.), мечеть (с 1988 г.).

Среди известных уроженцев села: Х.Г.Гизатуллин (1910–1980) — эпизоотолог, иммунолог, доктор ветеринарных наук, заслуженный деятель науки ТАССР и РСФСР, ректор Казанской академии ветеринарной медицины (в 1963–1975 гг.), кавалер орденов Ленина, Октябрьской Революции, Отечественной войны 2-й степени, Красной Звезды, Трудового Красного Знамени, «Знак Почёта»; Ф.Д.Закиров (р. 1955) — кандидат сельскохозяйственных наук, доцент Казанской академии ветеринарной медицины (с 2001 г.); Р.Ю.Юнусов (Юнус) (р. 1943) — поэт, публицист, заслуженный работник культуры РТ; Юнус бине Иवानай аль Булгари (1639–1689/1690) — просветитель, автор «Грамматики» (1675 г.).

Число жителей: в 1782 г. — 213 душ мужского пола; 1859–1109, 1897 г. — 1713, 1908 г. — 1951, 1920 г. — 1780, 1926 г. — 1923, 1938 г. — 1675, 1949 г. — 1214, 1958 г. — 1074, 1976 г. — 991, 1979 г. — 930, 1989 г. — 885, 2002 г. — 900, 2010 г. — 869, 2015 г. — 832 чел. (татары).

**КЗЫЛ-ИГЕНЧЕ** (Кызыл Игенче, Каргалы), деревня в верховье р. Шубан, в 43 км к северу от г. Арск. Основана в 1929 г. Со времени основания в Балтасинском, с 1.2.1963 г. в Арском районе. Ныне входит в состав Апазовского сельского поселения.

В 1930-е гг. в деревне организован колхоз «Кызыл игенче», в 1950 г. вошёл в состав колхоза «Кызыл коч» (с. Хасаншаих), в 1957 г. — объединённого совхоза «Северный», в 1967 г. — совхоза «Ватан», с 1995 г. коллективное предприятие им. Н.Сафина, с 2010 г. ООО «Агрофирма «Ватан». Жители преимущественно работают

в лесопитомнике, занимаются мясо-молочным скотоводством, пчеловодством. В деревне с 1934 г. действовала начальная школа.

Число жителей: в 1935 г. — 141, 1989 г. — 69, 2002 г. — 72, 2010 г. — 56, 2015 г. — 47 чел. (татары).

**КЗЫЛ-ЯР** (Кызыльяр), село на р. Ура, в 42 км к северо-западу от г. Арск. До 1917 г. известно как Селенгур, в 1920–1930-х гг. в официальных источниках упоминается под названием Старый Куллар. Основано в 16 в. В 18 — 1-й половине 19 в. жители относились к категории государственных крестьян. Основные занятия жителей в этот период — земледелие и скотоводство. В начале 20 в. в селе функционировали 2 мечети, ветряная и водяная мельницы, кузница, 4 мелочные лавки. В этот период земельный надел сельской общины составлял 1701,3 дес.

До 1920 г. село входило в Шиньшинскую волость Царёвококшайского (с 1919 г. Краснококшайского) уезда Казанской губернии. С 1920 г. в составе Арского кантона ТАССР. С 10.8.1930 г. в Тукаевском, с 10.2.1935 г. в Кызыл-Юлском, с 12.10.1959 г. в Тукаевском, с 1.2.1963 г. в Арском районах. Ныне входит в состав Новокинерского сельского поселения.

В 1931 г. в селе организован колхоз им. Молотова №1, в 1955 г. переименован в колхоз «Кзыл-Яр», в 1959 г. вошёл в состав колхоза им. Азина, в 1970 г. — колхоза им. 1 Мая. В 1984 г. село выделилось в составе колхоза им. Азина. С 1994 г. коллективное предприятие, с 2017 г. ООО «Кызыл-Яр». Жители работают преимущественно в ООО «Кызыл-Яр», занимаются полеводством, молочным скотоводством. В селе действуют начальная школа, клуб, библиотека, мечеть (с 2013 г.).


Среди известных уроженцев села: Ф.Д.Байрамов (р. 1947) — учёный в области системного анализа и автоматического управления, доктор технических наук, заслуженный работник высшей школы РФ; Ф.Н.Джамилева (1908–1994) — народный мастер-ювелир, из потомственных арских зергеров, автор мунаджатов, хранительница преданий о святых; М.Н.Нугман (1912–1976) — поэт, языковед, кандидат филологических наук, автор учебных пособий по персидскому и старотатарскому языкам, популярных песен и романсов.

Число жителей: в 1782 г. — 44 души муж-



с. Кызыл-Яр. Браслеты работы Ф.Н.Джамилевой. Серебро, чернь (середина 20 в.).





ского пола; 1859 г. — 948, 1897 г. — 1300, 1908 г. — 1209, 1949 г. — 490, 1958 г. — 405, 1970 г. — 378, 1979 г. — 270, 1989 г. — 209, 2002 г. — 203, 2010 г. — 169, 2015 г. — 177 чел. (татары).

**КИШМЕТЬЕВО** (Кишмэт), село на р. Атынка, в 8,7 км к юго-западу от г. Арск. Время основания неизвестно. До 1920 г. село входило в Арскую волость Казанского уезда Казанской губернии. С 1920 г. в составе Арского кантона ТАССР. С 10.8.1930 г. в Арском районе. Ныне входит в состав Качелинского сельского поселения.

В 1931 г. в селе организован колхоз им. Парижской Коммуны №2, с 1952 г. в составе колхоза им. Молотова. С 1958 г. колхоз «Дружба», с 1961 г. колхоз «Авангард», с 1993 г. коллективное предприятие «Авангард».

Постоянное население отсутствует. На территории села расположены садоводческие общества «Сокол», «Тайфун».

**КЛАЧИ́** (Колачы), деревня в бассейне р. Красная, в 15 км к западу от г. Арск. Основана не позднее середины 16 в. До середины 1930-х гг. в официальных источниках упоминается под названием Починок Ключи. В 18 — 1-й половине 19 в. жители относились к категории государственных крестьян. Основные занятия жителей в этот период — земледелие и скотоводство. В начале 20 в. в деревне функционировали мечеть, 3 мелочные лавки. В этот период земельный надел сельской общины составил 1122,3 дес.

До 1920 г. деревня входила в Мульминскую волость Казанского уезда Казанской губернии. С 1920 г. в составе Арского кантона ТАССР. С 10.8.1930 г. в Арском районе. Ныне входит в состав Среднеатынского сельского поселения.

В 1931 г. в деревне организован колхоз «Якты юл». С 1959 г. в составе объединённого колхоза «8 Марта», с 2004 г. СХПК «Аты», с 2008 г. ООО «Агрофирма «Игенче». Жители занимаются полеводством, молочным скотоводством. В 1941–1972 гг. в деревне функционировала артель «Труд» по пошиву татарской национальной обуви (продукция экспортировалась во Францию, Италию и др. страны). Действуют начальная школа, клуб, фельдшерско-акушерский пункт, мечеть «Хабибрахман» (с 2003 г.).

Среди известных уроженцев деревни: М.Х.Латыпова (р. 1951) — заслуженный работник торговли РТ, генеральный директор ООО «Бахетле» (с 1998 г.), депутат Государственного Совета РТ (с 2014 г.).

Число жителей: в 1782 г. — 126 душ мужского пола; 1859 г. — 584, 1897 г. — 811, 1908 г. — 924, 1920 г. — 828, 1926 г. — 805, 1938 г. — 697, 1949 г. — 468, 1958 г. — 482, 1970 г. — 414, 1979 г. — 232, 1989 г. — 116, 2002 г. — 90, 2010 г. — 88, 2015 г. — 89 чел. (татары).



А.К.Галиев



Г.М.Лыкай

**КОРСА́** (Курса), железнодорожной станции посёлок, на железнодорожной линии Казань — Екатеринбург, в 20 км к востоку от г. Арск. Основан в 1930-х гг. Со времени основания в Сабинском, с 19.2.1944 г. в Чурилинском, с 14.5.1956 г. в Арском районах. Ныне входит в состав Сизинского сельского поселения.

Жители работают преимущественно в лесничестве, занимаются земледелием, животноводством. В посёлке действуют неполная средняя школа (с 1990 г.), клуб, фельдшерско-акушерский пункт, Корсинское лесничество Сабинского лесхоза, мечеть (с 1990 г.).

Число жителей: в 1938 г. — 114, 1949 г. — 244, 1958 г. — 342, 1970 г. — 246, 1979 г. — 175, 1989 г. — 228, 2002 г. — 244, 2010 г. — 279, 2015 г. — 278 чел. (татары).

**КОШЛАУ́Ч** (Кушлавич), деревня на р. Красная, в 24 км к северо-западу от г. Арск. Основана в период Казанского ханства. В 18 — 1-й половине 19 в. жители относились к категории государственных крестьян. Основ-



1



2

д. Кошлауч. 1. Общий вид деревни; 2. Школа.



ные занятия жителей в этот период — земледелие и скотоводство, было распространено пчеловодство. В начале 20 в. в деревне функционировали мечеть, медресе, ветряная мельница, кузница, 2 постоянных двора, 2 мелочные лавки. В этот период земельный надел сельской общины составлял 1260,4 дес.

До 1920 г. деревня входила в Больше-Менгерскую волость Казанского уезда Казанской губернии. С 1920 г. в составе Арского кантона ТАССР. С 10.8.1930 г. в Тукаевском, с 25.3.1938 г. в Атинском, с 12.10.1959 г. в Тукаевском, с 1.2.1963 г. в Арском районах. Ныне входит в состав Утар-Атынского сельского поселения.

В 1930 г. в деревне организован колхоз им. Тукая, в 1985 г. вошёл в состав объединённого колхоза «Чулпан», в 1990 г. вновь в составе колхоза им. Тукая. С 2015 г. ООО «Тукай». Жители занимаются полеводством, мясо-молочным скотоводством. В середине 1930-х гг. в деревне открыта начальная школа (в 1987 г. построено новое здание), в 2001 г. преобразована в неполную среднюю (построено новое здание). В деревне действуют клуб, библиотека, детский сад (с 1992 г., располагается в здании школы), фельдшерско-акушерский пункт. В 1976 г. к 90-летию со дня рождения Г.Тукая открыт Дом-музей Тукаевых, в 1996 г. восстановлена усадьба Тукаевых (включает дом муллы, дом, с типично сельским интерьером, амбар-клеть, баню). Основная экспозиция дома-музея размещена в доме муллы, со-

стоит из трёх разделов: «В медресе», «Жизнь и творчество Тукая», «Кошлауч — родина Тукая». Площадь экспозиции 120 м<sup>2</sup>, фонды насчитывают 610 ед. хр. Среди особо ценных экспонатов — личные вещи матери поэта: чайник и суповые тарелки. На территории музея в 1955 г. установлен бюст Г.Тукая (скульптор — И.А.Новосёлов).

Кошлауч — родина великого татарского поэта Габдулы Тукая (1886–1913). Среди известных уроженцев деревни: М.Валишин (1811–1904) — казанский купец 2-й гильдии, совместно с купцом Г.Х.Абдулиным в 1880 г. построил медресе в Новотатарской слободе Казани; А.К.Галиев (1920–1996) — писатель, участник Великой Отечественной войны.


На местном кладбище похоронен отец Г.Тукая — Мухамметгариф Мухамметгалимович Тукаев (1842–1886).

Число жителей: в 1782 г. — 89 душ мужского пола; 1859 г. — 730, 1897 г. — 802, 1908 г. — 798, 1920 г. — 693, 1926 г. — 682, 1938 г. — 669, 1949 г. — 347, 1958 г. — 268, 1970 г. — 208, 1979 г. — 189, 1989 г. — 137, 2002 г. — 164, 2010 г. — 141, 2015 г. — 133 чел. (татары).

**КРАСНАЯ ГОРКА**, деревня на р. Нурминка (правый приток р. Мёша), в 18 км к югу от г. Арск. Основана в 17 в. До 1860-х гг. жители относились к категории помещичьих крестьян. Основные занятия жителей в этот период — земледелие и скотоводство. В начале 20 в. в де-



д. Кошлауч. 1. Дом-музей Тукаевых; 2. Бюст Г. Тукая; 3. Памятник павшим в годы Великой Отечественной войны; 4. Клуб; 5. Мечеть; 6. р. Красная; 7. Улица деревни.



ревне функционировали хлебозапасный магазин, мелочная лавка. В этот период земельный надел сельской общины составлял 683,4 дес.

До 1920 г. деревня входила в Аркатовскую волость Лаишевского уезда Казанской губернии. С 1920 г. в составе Лаишевского кантона ТАССР. С 10.8.1930 г. в Пестречинском, с 25.1.1935 г. в Арском районах. Ныне входит в состав Старочурилинского сельского поселения.

Жители занимаются полеводством, садоводством.

Число жителей: в 1782 г. — 23 души мужского пола; 1859 г. — 293, 1897 г. — 456, 1908 г. — 468, 1920 г. — 390, 1926 г. — 235, 1938 г. — 192, 1949 г. — 158, 1958 г. — 138, 1970 г. — 96, 1979 г. — 56, 1989 г. — 40, 2002 г. — 31, 2010 г. — 19, 2015 г. — 15 чел. (русские).

**КУКЧЕ-ВЕРЕЗЬ** (Күкчә Бирәзә), село на р. Верезинка, в 7 км к северо-западу от г. Арск. Известно с 1678 г. В 1-й половине 19 в. жители относились к категории государственных крестьян. Основные занятия жителей в этот период — земледелие и скотоводство, были распространены пчеловодство, плотничный промысел. В начале 20 в. в селе функционировали соборная мечеть, водяная мельница, 2 бакалейные лавки. В этот период земельный надел сельской общины составлял 1195,2 дес.

До 1920 г. село входило в Арскую волость Казанского уезда Казанской губернии. С 1920 г. в составе Арского кантона ТАССР. С 10.8.1930 г. в Арском районе. Ныне входит в состав Новокрылайского сельского поселения.

В 1930-е гг. в селе организован колхоз «Кызыл Кукчә», в 1936 г. переименован в колхоз «Динамо», в 1961 г. вошёл в состав объединённого колхоза им. Свердлова, в 1990 г. — в колхоз «Динамо». Жители занимаются мясо-молочным скотоводством. В селе действуют клуб, библиотека, фельдшерско-акушерский пункт, мечеть (с 1990 г.); обустроен родник. До 2012 г. работала начальная школа.

Число жителей: в 1782 г. — 117 душ мужского пола; 1859 г. — 463, 1897 г. — 669, 1908 г. — 734, 1920 г. — 597, 1926 г. — 700, 1938 г. — 735, 1949 г. — 344, 1958 г. — 287, 1970 г. — 233, 1979 г. — 180, 1989 г. — 132, 2002 г. — 97, 2010 г. — 86, 2015 г. — 96 чел. (татары).

**КУЛЬТЭСЬ** (Күлтәс), село на правом притоке р. Казанка, в 21 км к северо-востоку от г. Арск. Известно с 1617 г. как Пустошь Березняк. В дореволюционных источниках упоминается также под названием Пшалым. В 18 — 1-й половине 19 в. жители относились к категории государственных крестьян. Основные занятия жителей в этот период — земледелие и скотоводство, были распространены пчеловодство, извоз. В 1840-х гг. жители участвовали в «Картофельных бунтах». В начале 20 в. в селе функционировали мечеть, 2 мелочные лавки.

В этот период земельный надел сельской общины составлял 714,1 дес.

До 1920 г. село входило в Кармышскую волость Казанского уезда Казанской губернии. С 1920 г. в составе Арского кантона ТАССР. С 10.8.1930 г. в Арском районе. Ныне входит в состав Урнякского сельского поселения.



Ш.Культяси

В 1929 г. в селе организован колхоз «Кунелле колхоз», в 1930 г. переименован в колхоз «Культесь», в 1953 г. вошёл в состав колхоза «Татарстан», в 1958 г. — в колхоз «Байкал», в 1964 г. — в колхоз «Заря». С 1995 г. подсобное хозяйство Урнякского агротехнического лицея №77. Жители занимаются полеводством, молочным скотоводством. В селе действуют клуб, библиотека, мечеть (с 2004 г.). До 2012 г. работала начальная школа. В здании бывшей школы действует музей Ш.Культяси, открытый в 1999 г.

Среди известных уроженцев села: Ш.Культяси (1856/57–1933) — религиозный деятель, просветитель, астроном, автор трудов по богословию, философии, астрономии, физике, химии; Р.В.Мубаракшин (1920–1998) — математик, механик, доктор технических наук, кавалер орденов Отечественной войны 2-й степени, Красной Звезды; Р.С.Сабиров (1953–2004) — учёный-агроном, заслуженный агроном ТАССР, лауреат Государственной премии РТ.

Число жителей: в 1782 г. — 42 души мужского пола; 1859 г. — 218, 1897 г. — 356, 1908 г. — 431, 1920 г. — 505, 1926 г. — 622, 1938 г. — 744, 1949 г. — 600, 1958 г. — 573, 1970 г. — 461, 1979 г. — 350, 1989 г. — 251, 2002 г. — 178, 2010 г. — 161, 2015 г. — 159 чел. (татары).

**КУПЕРБАШ** (Күпербаш), село на р. Казанка, в 4 км к северо-востоку от г. Арск. Известно с периода Казанского ханства под названием Кутернесь. В 18 — 1-й половине 19 в. жители относились к категории государственных крестьян. Основные занятия жителей в этот период — земледелие и скотоводство, был распространён лесной



с. Купербаш. Общий вид села и р.Казанка.





промысел. В начале 20 в. в селе функционировали мечеть (1899 г.), водяная мельница, 2 мелочные лавки. В этот период земельный надел сельской общины составлял 1090 дес.

До 1920 г. село входило в Кармышскую волость Казанского уезда Казанской губернии. С 1920 г. в составе Арского кантона ТАССР. С 10.8.1930 г. в Арском районе. Ныне входит в состав Арского городского поселения.

В 1929 г. в селе организован колхоз «Кызыл Иль», в 1952 г. переименован в сельскохозяйственную артель им. Ворошилова, в 1958 г. — в сельхозартель им. Великого Октября, в 1959 г. — в колхоз им. Кирова. С 1995 г. коллективное предприятие «Игенче», с 2003 г. СХК «Нур», с 2004 г. СХПК «Игенче», с 2007 г. ООО «Агрофирма «Игенче», с 2017 г. ООО «Агрофирма «Казанка». Жители работают преимущественно в ООО «Агрофирма «Казанка», занимаются полеводством, мясо-молочным скотоводством. В 1939–2012 гг. в селе работала начальная школа. Действуют дом культуры, библиотека, фельдшерско-акушерский пункт, детский сад (с 1974 г.), мечеть «Марьям» (с 2000 г.). В 300 м восточнее села находится Купербашский карьер известняков (карбонатные породы, пригодные для выпуска известняковой муки для известкования кислых почв; в 2010 г. объём добычи составил 29,7 тыс. м<sup>3</sup>).

Среди известных уроженцев села: Р.А.Галиахметов (1924–1991) — заслуженный учитель школы РСФСР, организатор и первый директор музея народного образования в Министерстве образования ТАССР (в 1986–1991 гг.), кавалер двух орденов Трудового Красного Знамени.

Число жителей: в 1782 г. — 66 душ мужского пола; 1859 г. — 554, 1897 г. — 651, 1908 г. — 894, 1920 г. —

821, 1926 г. — 1149, 1938 г. — 1024, 1949 г. — 809, 1958 г. — 687, 1970 г. — 602, 1979 г. — 527, 1989 г. — 435, 2002 г. — 418, 2010 г. — 448, 2015 г. — 456 чел. (татары).

**КУРАЙВАН**, деревня в 1 км от р. Кисьмесь, в 8 км к востоку от г. Арск. До 2013 г. официальное название — Кер-Хайван. В дореволюционных источниках упоминается также как Сухие Валы. Известна с 1678 г. В 18 — 1-й половине 19 в. жители относились к категории государственных крестьян. Основные занятия жителей в этот период — земледелие и скотоводство, были распространены пчеловодство, валяльно-войлочный и плотничный промыслы. В начале 20 в. в деревне функционировали мечеть (начало 20 в., памятник культовой архитектуры в традициях татарского деревянного зодчества, в 2008 г. здание разобрано), мектеб, водяная мельница, мелочная лавка. В этот период земельный надел сельской общины составлял 678,6 дес.

До 1920 г. деревня входила в Кармышскую волость Казанского уезда Казанской губернии. С 1920 г. в составе Арского кантона ТАССР. С 10.8.1930 г. в Арском районе. Ныне входит в состав Среднекорсинского сельского поселения.

В 1930 г. в деревне организован колхоз «Кызыл тау», позже вошёл в состав колхоза «Марс», в 1959 г. — объединённого колхоза «Корса», в 1990 г. — колхоза «Марс». В 2002 г. колхоз «Марс» объединён с коллективным предприятием «Корса». С 2004 г. ООО «Корсинский МТС». Жители занимаются полеводством, животноводством. В деревне действуют начальная школа, клуб.

Число жителей: в 1782 г. — 79 душ мужского пола; 1859 г. — 283, 1897 г. — 396, 1908 г. — 437, 1920 г. — 490, 1926 г. — 421, 1938 г. — 371, 1949 г. — 330, 1958 г. — 237, 1970 г. — 168, 1979 г. — 152, 1989 г. — 92, 2002 г. — 96, 2010 г. — 86, 2015 г. — 79 чел. (татары).

**КУТЎК** (Көтек), деревня на р. Казанка, в 10 км к северо-востоку от г. Арск. Известна с 1678 г. В 18 — 1-й половине 19 в. жители относились к категории государ-




с. Купербаш. Мечеть «Марьям».



1




2



3

д. Курайван. 1. Улица деревни; 2. Дом с элементами резьбы по дереву; 3. Окрестности деревни.



ственных крестьян. Основные занятия жителей в этот период — земледелие и скотоводство. В 1896 г. в деревне открыта первая мусульманская богадельня. В начале 20 в. земельный надел сельской общины составлял 597,8 дес.

До 1920 г. деревня входила в Кармышскую волость Казанского уезда Казанской губернии. С 1920 г. в составе Арского кантона ТАССР. С 10.8.1930 г. в Арском, с 19.2.1944 г. в Чурилинском, с 14.5.1956 г. в Арском районах. Ныне входит в состав Урнякского сельского поселения.

В 1930-е г. в деревне работала школа. В годы войны в здании школы функционировали детский дом и дом престарелых. В 1950-е гг. открыта начальная школа (в 1967 г. построено новое здание), в 2013 г. закрыта. Жители занимаются полеводством, овцеводством, свиноводством. Действует детский сад (с 1991 г., располагается в здании бывшей школы).

Число жителей: в 1782 г. — 39 душ мужского пола; 1859 г. — 192, 1897 г. — 242, 1908 г. — 219, 1920 г. — 353, 1926 г. — 406, 1938 г. — 296, 1949 г. — 317, 1958 г. — 232, 1970 г. — 306, 1979 г. — 248, 1989 г. — 201, 2002 г. — 193, 2010 г. — 170, 2015 г. — 179 чел. (татары).

**КШКАР** (Кышкар), село в верховье р. Семит, в 31 км к северо-западу от г. Арск. В дореволюционных источниках упоминается также под названием Каискар. Основано в период Казанского ханства. В 18 в. в селе функционировала мечеть, в середине 18 в. по инициативе казанского купца Баязита бин Усмана аль-Кшари при ней было открыто медресе. В 1774 г. на его средства построено новое здание мечети и медресе (медресе закрыто в 1918 г.; в 1930-е гг. закрыта мечеть, минарет разобран, здание использовалось для хозяйственных нужд, в конце 1990-х гг. по проекту архитектора Р.В.Билялова реконструирована; с 2002 г. действует; памятник культовой архитектуры в стиле барокко, с элементами восточной архитектуры и татарского декоративного искусства в интерьере). Кшкарское медресе в конце 18 — 1-й половине 19 в. являлось одним из самых крупных и известных му-



И.Г.Терзудов



Р.А.Юсупов

сульманских учебных заведений России. Им руководили видные богословы и педагоги: Сагит ибн Ибрагим аль-Барыши (до 1813 г.), Фаяз ибн ад-Дубьязи (до 1844 г.), Исмагил ибн Муса аль-Маскарави (Утямышев) (до 1887 г.), Ш.Утяганов (до 1917 г.). Значительные средства на его содержание выделяли казанские купцы Усмановы. В медресе обучались шакирды из Казанской, Оренбургской, Пензенской и Рязанской губерний (среди шакирдов — Г.Баязитов, Р.Ибрагимов, Г.Г.Кандалый, К.Мутыги, М.Тукаев (отец Г.Тукая), М.Тухватуллин, драматург Ф.Х.Халиди, Т.Г.Яхин). В 18 — 1-й половине 19 в. жители относились к категории государственных крестьян. По сведениям 1863 г., в селе функционировало 5 татарских училищ (мектебов), в которых обучалось 100 мальчиков. Основные занятия жителей в этот период — земледелие и скотоводство, были распространены пчеловодство, ткачество, обувной промысел. В начале 20 в. в селе функционировали 2 мечети, медресе, ветряная мельница, 2 суконные фабрики, 4 мелочные лавки. В этот период земельный надел сельской общины составлял 958,5 дес.

До 1920 г. село входило в Ново-Кишитскую волость Казанского уезда Казанской губернии. С 1920 г. в составе Арского кантона ТАССР. С 10.8.1930 г. в Тукаевском, с 25.3.1938 г. в Атинском, с 12.10.1959 г. в Тукаевском, с 1.2.1963 г. в Арском районах. Ныне входит в состав Новокишитского сельского поселения.

В 1930 г. в селе организованы 2 колхоза: «Кшкар» и «Автодор», в 1960 г. объединены в колхоз им. Жданова, в 1989 г. он вошёл в состав колхоза «Урал», позже коллективное предприятие «Урал». С 2001 г. коллективное предприятие «Кишет», с 2017 г. ООО «Кишет». Жители работают преимущественно в ООО «Кишет», занимаются полеводством, мясо-молочным скотоводством. До 2005 г. в селе работал детский сад. Действуют начальная школа, клуб, библиотека, фельдшерско-акушерский пункт, мечеть (с 2002 г.). При доме культуры функционирует театр «Нур» (с 1960 г.; с 2017 г. — народный; руководитель — Л.З.Шафигуллина).

На территории села сохранился дом Утямышева (памятник жилой архитектуры конца 19 — начала 20 в., возведённый в традициях татарской народной архитектуры).



с. Кшкар. 1. Мечеть; 2. Дом Утямышева.



Среди известных уроженцев села: Баязит бин Усман аль-Кшкари (? – 1797) — казанский купец; Ш.Кшкари (? – 1832/1833) — просветитель; И.Г.Терегулов (1930–2005) — учёный в области механики, доктор физико-математических наук, академик АН РТ, заслуженный деятель науки и техники РСФСР и ТАССР; Р.А.Юсупов (р. 1938) — языковед, доктор филологических наук, академик АН РТ, заслуженный деятель науки ТАССР, лауреат Государственной премии РТ.

Число жителей: в 1782 г. — 67 душ мужского пола; 1859 г. — 521, 1897 г. — 480, 1908 г. — 434, 1920 г. — 444, 1926 г. — 411, 1938 г. — 465, 1949 г. — 262, 1958 г. — 481, 1970 г. — 492, 1979 г. — 392, 1989 г. — 317, 2002 г. — 319, 2010 г. — 250, 2015 г. — 234 чел. (татары).

**КЫСНА́**, деревня на р. Ашит, в 31 км к северу от г. Арск. Основана во 2-й половине 17 в. В дореволюционных источниках упоминается также как Березняк. С 1930-х гг. носит современное название. В 18 — 1-й половине 19 в. жители относились к категории государственных крестьян. Основные занятия жителей в этот период — земледелие и скотоводство. В начале 20 в. в деревне функционировали мечеть, 2 мелочные лавки. В этот период земельный надел сельской общины составлял 1325 дес.

До 1920 г. деревня входила в Мамсинскую волость Казанского уезда Казанской губернии. С 1920 г. в составе Арского кантона ТАССР. С 10.8.1930 г. в Тукаевском, с 10.2.1935 г. в Кзыл-Юлском, с 12.10.1959 г. в Тукаевском, с 1.2.1963 г. в Арском районах. Ныне входит в состав Ташкичинского сельского поселения.

В 1930 г. в деревне организован колхоз «Спартак», в 1937 г. переименован в колхоз «Коминтерн», в 1958 г. вошёл в состав объединённого колхоза им. К.Якуба, в 1989 г. — колхоза «Аштыбаш». С 2014 г. в составе КФХ «Нуриев». Жители работают преимущественно в КФХ, занимаются молочным скотоводством. Действуют начальная школа, клуб, мечеть (с 2005 г.).

Среди известных уроженцев деревни: Х.Х.Хисматуллин (1895–1977) — литературовед, текстолог, сотрудник Института языка, литературы и истории КФАН СССР (в 1944–1965 гг.).

Число жителей: в 1782 г. — 113 душ мужского пола; 1859 г. — 397, 1897 г. — 443, 1908 г. — 558, 1920 г. — 574, 1938 г. — 517, 1949 г. — 332, 1958 г. — 369, 1970 г. — 284, 1979 г. — 223, 1989 г. — 164, 2002 г. — 164, 2010 г. — 152, 2015 г. — 149 чел. (татары).

**МА́ЛАЯ АТНЯ́** (Кече Этнэ), деревня на р. Шора, на границе с Республикой Марий Эл, в 55 км к северо-западу от г. Арск. Основана во 2-й половине 18 в. До 1860-х гг. жители относились к категории государственных крестьян. Основные занятия жителей в этот

период — земледелие и скотоводство, был распространён валяльно-войлочный промысел. В начале 20 в. в деревне функционировали мелочная лавка, 2 постоялых двора. В этот период земельный надел сельской общины составлял 83,9 дес.

До 1920 г. деревня входила в Мамсинскую волость Казанского уезда Казанской губернии. С 1920 г. в составе Арского кантона ТАССР. С 10.8.1930 г. в Тукаевском, с 10.2.1935 г. в Кзыл-Юлском, с 18.7.1956 г. в Тукаевском, с 1.2.1963 г. в Арском районах. Ныне входит в состав Новокинерского сельского поселения.

В 1932 г. в деревне организован колхоз «Кызыл юл», с 1950 г. в составе объединённого колхоза «Большевик», в 1959 г. переименован в колхоз им. К.Маркса. С 1995 г. коллективное предприятие «Тан», с 2015 г. ООО СХП «Марджани».

Число жителей: в 1859 г. — 28, 1897 г. — 66, 1908 г. — 91, 1920 г. — 81, 1926 г. — 85, 1938 г. — 86, 1949 г. — 100, 1958 г. — 140, 1970 г. — 88, 1979 г. — 59, 1989 г. — 30, 2002 г. — 11 чел. (татары), 2010 г. — постоянное население отсутствует.

**МА́ЛЫЕ ТУРНАЛІ́** (Кече Төрнәле), деревня на р. Казанка, в 15 км к северо-востоку от г. Арск. Основана в 17 в. В дореволюционных источниках упоминается также под названием Починок Турнули. В 18 — 1-й половине 19 в. жители относились к категории государственных крестьян. Основные занятия жителей в этот период — земледелие и скотоводство. В начале 20 в. земельный надел сельской общины составлял 307,9 дес.


До 1920 г. деревня входила в Кармышскую волость Казанского уезда Казанской губернии. С 1920 г. в составе Арского кантона ТАССР. С 10.8.1930 г. в Арском районе. Ныне входит в состав Урнякского сельского поселения.

В 1930 г. в деревне организован колхоз «Яна тормыш», в 1951 г. переименован в колхоз «Кызыл коч». С 1958 г. в составе колхоза им. Г.Тукая, с 1960 г. — колхоза «Известия», с 1993 г. — колхоза «Турнали». С 1996 г. коллективное предприятие «Турнали». С 2017 г. ООО СХП «Лутфуллин». Жители занимаются полеводством, мясным скотоводством. В деревне действует клуб.

Число жителей: в 1782 г. — 20 душ мужского пола; 1859 г. — 51, 1897 г. — 137, 1908 г. — 106, 1920 г. — 192, 1938 г. — 233, 1949 г. — 238, 1958 г. — 200, 1970 г. — 161, 1979 г. — 108, 1989 г. — 97, 2002 г. — 86, 2010 г. — 74, 2015 г. — 74 чел. (татары).

**МАМСЯ́** (Мәмсә), село на р. Ашит, в 35 км к северу от г. Арск. Основано во 2-й половине 17 в. выходцами из д. Старый Кинерь. В дореволюционных источниках упоминается также под названием Починок Байчуринский. В 18 — 1-й половине 19 в. жители относились к катего-





рии государственных крестьян. Основные занятия жителей в этот период — земледелие и скотоводство. В 1878–1879 гг. село стало одним из центров крестьянских волнений. В начале 20 в. функционировали 4 мечети, 5 ветряных мельниц, 3 кузницы, 3 магазина, 6 мелочных лавок. В этот период земельный надел сельской общины (совместно с д. Шинер Кинер, ныне д. Старый Кинер) составлял 4122,5 дес.

До 1920 г. село являлось центром Мамсинской волости Казанского уезда Казанской губернии. С 1920 г. в составе Арского кантона ТАССР. С 10.8.1930 г. в Тукаевском, с 10.2.1935 г. в Кызыл-Юлском, с 18.7.1956 г. в Тукаевском, с 1.2.1963 г. в Арском районах. Ныне входит в состав Ташкичинского сельского поселения.

В 1930 г. село вошло в состав колхоза им. Г.Тукая, в 1959 г. — колхоза им. К.Якуба, с 1998 г. — коллективного предприятия им. Ш.Марджани. С 2005 г. ООО «Вамин-Марджани», с 2017 г. в составе КФХ. Жители занимаются полеводством. В селе действуют начальная школа (с 1971 г.), детский сад (с 2004 г.), мечеть (с 1998 г.).

Среди известных уроженцев села: И.Г.Валиев (р. 1949) — инженер-механик, заслуженный механизатор ТАССР, заслуженный работник сельского хозяйства РТ и РФ, лауреат Государственной премии РТ; И.Г.Мамсави (1821–1871) — богослов, просветитель; С.Г.Мамсави (1866–1920) — религиозный деятель, педагог.

Число жителей: в 1782 г. — 79 душ мужского пола; 1859 г. — 1503, 1897 г. — 2030, 1908 г. — 2428, 1920 г. — 2228, 1926 г. — 1027, 1938 г. — 928, 1949 г. — 534, 1958 г. — 511, 1970 г. — 557, 1979 г. — 467, 1989 г. — 347, 2002 г. — 368, 2010 г. — 371, 2015 г. — 358 чел. (татары).

**МЕНДЮШ** (Мөндеш), деревня на р. Ия, в 9 км к северу от г. Арск. Известна с 1678 г. В 18 — 1-й половине 19 в. жители относились к категории государственных крестьян. Основные занятия жителей в этот период —



Г.А.Асхадуллин



Д.Х.Галимова



Р.З.Курбанов



Н.С.Сафин

земледелие и скотоводство. В начале 20 в. в деревне функционировали мечеть, мектеб, водяная мельница, 2 мелочные лавки. В этот период земельный надел сельской общины составлял 1341,7 дес.

До 1920 г. деревня входила в Кармышскую волость Казанского уезда Казанской губернии. С 1920 г. в составе Арского кантона ТАССР. С 10.8.1930 г. в Арском районе. Ныне входит в состав Старокырлайского сельского поселения.

В 1931 г. в деревне организован колхоз «Ялкын», в 1958 г. вошёл в состав объединённого колхоза «Ярыш», в 1974 г. переименован в колхоз им. Кирова. С 1990 г. коллективное предприятие «Ярыш», с 2003 г. ООО «Дулкын», с 2004 г. СХПК «Дулкын», с 2017 г. в ООО «Агрофирма «Центральная». Жители занимаются полеводством, мясным скотоводством. В 1926 г. в деревне открыта начальная школа, в 1951 г. преобразована в семилетнюю (построено новое здание), в 1974 г. закрыта, в 1988 г. открыта начальная школа (построено новое здание), в 1989 г. преобразована в начальную школу–детский сад, в 1992 г. — в начальную школу. При школе работает музей родного края. В деревне действуют детский сад (в 2015 г. построено новое здание), дом культуры, библиотека, фельдшерско-акушерский пункт, мечеть (с 2000 г.).



1



2



3



4

д. Мендюш. 1. Мечеть; 2. Детский сад; 3. Библиотека и обелиск в память о погибших в годы Великой Отечественной войны; 4. Фельдшерско-акушерский пункт.



Среди известных уроженцев деревни: Ф.М.Мендюши (1781–1851) — татарский просветитель, педагог (преподавал в медресе д. Нижняя Корса).

Число жителей: в 1782 г. — 76 душ мужского пола; в 1859 г. — 398, 1897 г. — 549, 1908 г. — 585, 1920 г. — 927, 1926 г. — 842, 1938 г. — 728, 1949 г. — 530, 1958 г. — 572, 1970 г. — 533, 1979 г. — 439, 1989 г. — 410, 2002 г. — 449, 2010 г. — 485, 2015 г. — 484 чел. (татары).

**МИРЗЯ́М** (Миржәм), деревня на р. Сарда (левый приток р. Шошма), на границе с Республикой Марий Эл, в 42 км к северу от г. Арск. Известна с 1678 г. Первоначальное название — Менгер. В 18 — 1-й половине 19 в. жители относились к категории государственных крестьян. Основные занятия жителей в этот период — земледелие и скотоводство. По сведениям 1859 г., в деревне функционировала мечеть. В конце 19 в. земельный надел сельской общины составлял 848,2 дес.

До 1920 г. деревня входила в Арборскую волость Малмыжского уезда Вятской губернии. С 1920 г. в составе Арского кантона ТАССР. С 10.8.1930 г. в Тюнтерском, со 2.3.1932 г. в Балтасинском, с 10.2.1935 г. в Кызыл-Юлском, с 18.7.1956 г. в Тукаевском, с 1.2.1963 г. в Арском районах. Ныне входит в состав Апазовского сельского поселения.

В 1930 г. в деревне организован колхоз «Кызыл корэшче», в 1948 г. переименован в колхоз «Кызыл Тан», в 1957 г. вошёл в состав объединённого совхоза «Северный», в 1967 г. — в совхоз «Ватан», в 1990 г. — в совхоз им. Н.Сафина. С 1994 г. коллективное предприятие им. Н.Сафина, с 2008 г. СХПК «им. Сафина», с 2010 г. ООО «Агрофирма «Ватан». Жители занимаются полеводством, животноводством. Действуют клуб, мечеть (с 1996 г.).

Среди известных уроженцев деревни: Г.А.Асхадуллин (1928–2013) — фрезеровщик, Герой Социалистического Труда; Д.Х.Галимова (р. 1932) — свиновод, Герой Социалистического Труда; Г.А.Кашафутдинов (1931–2002) — ветеринарный фармаколог, токсиколог, доктор ветеринарных наук; Р.З.Курбанов (р. 1951) — ветеринарный хирург, доктор ветеринарных наук, лауреат Государственной премии РТ, поэт; Н.С.Сафин (1921–1987) — Герой Советского Союза, кавалер орденов Ленина (дважды), Отечественной войны 1-й и 2-й степеней. Его именем названы улицы в гг. Казань, Арск, в деревне установлен бюст.

Число жителей: в 1859 г. — 325, 1884 г. — 395, 1905 г. — 268, 1920 г. — 564, 1926 г. — 554, 1938 г. — 543, 1949 г. — 425, 1958 г. — 433, 1970 г. — 438, 1979 г. — 332, 1989 г. — 252, 2002 г. — 278, 2010 г. — 237, 2015 г. — 228 чел. (татары).

**МИХАЙЛОВКА**, посёлок в бассейне р. Нурминка (правый приток р. Мёша), в 19 км к югу от г. Арск. Ос-

нован в 1-й половине 19 в. До 1860-х гг. жители относились к категории помещичьих крестьян. Основные занятия жителей в этот период — земледелие и скотоводство. В начале 20 в. в посёлке функционировали хлебозапасный магазин, мелочная лавка. В этот период земельный надел сельской общины составлял 203,5 дес.

До 1920 г. посёлок входил в Аркатовскую волость Лаишевского уезда Казанской губернии. С 1920 г. в составе Лаишевского, с 1927 г. — Арского кантонов ТАССР. С 10.8.1930 г. в Пестречинском, с 25.1.1935 г. в Арском районах. Ныне входит в состав Старочурилинского сельского поселения.

В 1930 г. в посёлке организован колхоз «Новый путь», в 1960 г. вошёл в состав объединённого колхоза «Мир». С 1991 г. подсобное хозяйство «МСО», с 1996 г. подсобное хозяйство «Сельхозхимия», с 2008 г. ООО «Агрофирма «Игенче». Жители занимаются полеводством, скотоводством.

Число жителей: в 1859 г. — 143, 1897 г. — 210, 1908 г. — 203, 1920 г. — 209, 1926 г. — 253, 1938 г. — 106, 1949 г. — 83, 1958 г. — 60, 1970 г. — 89, 1979 г. — 62, 1989 г. — 59, 2002 г. — 44, 2010 г. — 49, 2015 г. — 43 чел. (русские).


**МУРАЛІ́** (Мөрәле), село на р. Кисьмесь, в 23 км к северо-востоку от г. Арск. Известно с периода Казанского ханства. В 18 — 1-й половине 19 в. жители относились к категории государственных крестьян. Основные занятия жителей в этот период — земледелие и скотоводство. В начале 20 в. в селе функционировали мечеть, мельница, 3 мелочные лавки. В 1914 г. открыта начальная школа. В этот период земельный надел сельской общины составлял 864,3 дес.

До 1920 г. село входило в Ново-Чурилинскую волость Мамадышского уезда Казанской губернии. С 1920 г. в составе Мамадышского, с 1921–1922 гг. — Арского кантонов ТАССР. С 10.8.1930 г. в Арском, с 19.2.1944 г. в Чурилинском, с 14.5.1956 г. в Арском районах. Ныне входит в состав Сизинского сельского поселения.

В 1930 г. в селе организован колхоз «Мурали», в 1953 г. вошёл в состав объединённого колхоза им. Ле-



с. Мурали. Улица села.



нина (центральная усадьба в с. Сиза), с 1959 г. — колхоза «Коммунист», в 1991–1995 гг. колхоз «Мурали». С 1996 г. коллективное предприятие «Мурали», с 2000 г. коллективное предприятие «Кесьмесь», с 2004 г. ООО «Агрокомплекс «Ак Барс». Жители преимущественно работают в ООО «Агрокомплекс «Ак Барс», занимаются полеводством, молочным скотоводством. До 1990-х гг. в селе функционировали овцеводческая и свиноводческая фермы. Действуют начальная школа (с 1917 г., в 2004 г. построено новое здание), детский сад (с 1990 г.; функционирует музейный уголок татарской культуры), клуб, мечеть (с 2005 г.).

В окрестностях села на водораздельной поверхности в истоках р. Казанка расположен памятник природы регионального значения «Аю урманы» (2001 г.). Растительный покров представлен сосновыми и темнохвойными лесами, с комплексом редких бореальных видов растений и животных, среди них — пузырник судетский,



*Х.Г.Бадиги*

орлячок сибирский, воронец красноплодный, короставник татарский, веретеница ломкая, гадука обыкновенная, сорокопут чернолобый занесены в Красную книгу РТ.

Среди известных уроженцев села: Х.Г.Бадиги (р. 1941) — поэт; Т.С.Мубаракوف (1932–1996) — писатель, кандидат математических наук; Ш.К.Хазиев (р. 1957) — предприниматель, меценат.



1



2



3

с. Мурали. 1. Мечеть; 2. Родник «Галия»; 3. Обелиск в память о погибших в годы Великой Отечественной войны.

Число жителей: в 1782 г. — 96 душ мужского пола; 1859 г. — 450, 1897 г. — 622, 1908 г. — 688, 1920 г. — 680, 1926 г. — 504, 1938 г. — 736, 1949 г. — 505, 1958 г. — 541, 1970 г. — 433, 1979 г. — 381, 1989 г. — 315, 2002 г. — 277, 2010 г. — 288, 2015 г. — 285 чел. (татары).

**НАЛАСА́**, село в бассейне р. Атынка, в 9 км к западу от г. Арск. Известно с 1678 г. В 18 — 1-й половине 19 в. жители относились к категории государственных крестьян. Основные занятия жителей в этот период — земледелие и скотоводство. В начале 20 в. функционировали 2 соборные мечети, медресе, кредитное товарищество, 4 ветряные и 2 водяные мельницы, 4 бакалейные лавки. В этот период земельный надел сельской общины составлял 2677,4 дес.

До 1920 г. село входило в Арскую волость Казанского уезда Казанской губернии. С 1920 г. в составе Арского кантона ТАССР. С 10.8.1930 г. в Арском районе. Ныне центр Наласинского сельского поселения.

В 1930 г. в селе организован колхоз им. Сталина, в 1960 г. переименован в колхоз «Октябрь». С 1995 г. коллективное предприятие «Наласа», с 2004 г. СХПК «Наласа», с 2008 г. ООО «Агрофирма «Игенче». Жители работают преимущественно в ООО «Агрофирма



1



2

с. Наласа. 1. Общий вид села; 2. Памятник погибшим в годы Великой Отечественной войны.





«Игенче», занимаются полеводством, молочным скотоводством. В селе действуют средняя школа (в 1980 г. построено новое здание), детский сад (с 1967 г.), дом культуры, библиотека, фельдшерско-акушерский пункт, мечеть (с 1998 г.). В школе работает историко-краеведческий музей (с 2001 г.).

На сельском кладбище выявлено пять надгробных плит из серого известняка с арабско-татарской надписью, выполненной почерком сульс, и рельефным растительным орнаментом (1-я половина 16 в.).

Среди известных уроженцев села: М.В.Вахитов (1872–1927) — деятель революционного движения, член коллегии Главного суда ТАССР; И.Р.Насибуллин (р. 1967) — главный редактор газеты «Арча хэбэрлэре»; А.С.Салихов (р. 1938) — учёный агроном, заслуженный деятель науки РТ, заслуженный агроном ТАССР, лауреат Государственной премии РТ.

Число жителей: в 1782 г. — 314 душ мужского пола; 1859 г. — 1415, 1897 г. — 1684, 1908 г. — 1894, 1920 г. — 1695, 1926 г. — 1596, 1938 г. — 1351, 1949 г. — 944, 1958 г. — 858, 1970 г. — 890, 1979 г. — 785, 1989 г. — 685, 2002 г. — 682, 2010 г. — 698, 2015 г. — 684 чел. (татары).

**НАРАТЛЫК**, деревня в бассейне р. Шошма, в 36 км к северу от г. Арск. Зарегистрирована как населённый пункт 14.11.1996 г. Ныне входит в состав Ташкичинского сельского поселения.

В 2001–2012 гг. в деревне работала начальная школа. В настоящее время действует цех по производству мочалок (на этой территории были развиты лесные промыслы, в т.ч. мочальный).

Число жителей: в 2002 г. — 88, 2010 г. — 93, 2015 г. — 97 чел. (татары).

**НИЖНИЕ АТЫ** (Түбән Аты), деревня на р. Атынка, в 12 км к западу от г. Арск. Известна с 1678 г. В 18 — 1-й половине 19 в. жители относились к категории государственных крестьян. Основные занятия жителей в этот период — земледелие и скотоводство. В начале 20 в. в деревне функционировали мечеть, медресе, водяная мельница, 3 мелочные лавки. В этот период земельный надел сельской общины составлял 1100,2 дес.

До 1920 г. деревня входила в Мульминскую волость Казанского уезда Казанской губернии. С 1920 г. в составе Арского кантона ТАССР. С 10.8.1930 г. в Арском районе. Ныне центр Среднеатынского сельского поселения.



1



2



1



3




4



2

с. Наласа. 1. Мечеть; 2. Окрестности села; 3. Дом культуры; 4. Родник.

д. Наратлык. 1. р. Шошма; 2. Мочальный промысел.



В 1931 г. в деревне организован колхоз «8 Марта». С 2004 г. СХПК «Аты», с 2008 г. ООО «Агрофирма «Игенче». Жители занимаются полеводством, молочным скотоводством. В настоящее время действуют неполная средняя школа (с 1937 г., в 2003 г. построено новое здание), детский сад (с 1937 г.), библиотека, дом культуры, мечеть (с 1994 г.).

Число жителей: в 1782 г. — 108 душ мужского пола; 1859 г. — 558, 1897 г. — 678, 1908 г. — 773, 1920 г. — 794, 1926 г. — 734, 1938 г. — 691, 1949 г. — 675, 1958 г. — 652, 1970 г. — 689, 1979 г. — 605, 1989 г. — 575, 2002 г. — 513, 2010 г. — 493, 2015 г. — 475 чел. (татары).

**НИЖНИЕ МЕТЕСКИ** (Түбән Мэтәскә), село на автомобильной дороге Казань — Пермь, в 6 км к северо-востоку от г. Арск. Основано в период Казанского ханства. В дореволюционных источниках упоминается также под названием Малые Метески. В 18 — 1-й половине 19 в. жители относились к категории государственных крестьян. Основные занятия жителей в этот период — земледелие и скотоводство. В начале 20 в. функционировали мечеть, медресе, конно-почтовая станция, мелочная лавка. В этот период земельный надел сельской общины составлял 829,9 дес.

До 1920 г. село входило в Кармышскую волость Казанского уезда Казанской губернии. С 1920 г. в составе Арского кантона ТАССР. С 10.8.1930 г. в Арском районе. Ныне центр Старокырлайского сельского поселения.

В 1930 г. в селе организован колхоз «Сукачы», в 1959 г. вошёл в состав объединённого колхоза им. Кирова. С 1995 г. коллективное предприятие «Игенче», с 2008 г. ООО «Агрофирма «Центральная». Жители занимаются полеводством, мясным скотоводством. В селе действуют средняя школа (открыта в 1917 г. как начальная, с 1984 г. средняя, в этом же году построено новое здание), детский сад (с 1983 г.), клуб, библиотека, фельдшерско-акушерский пункт, мечеть (с 2001 г.).

На сельском кладбище выявлены три надгробные плиты с рельефной арабско-татар-



1



2

с. Нижние Метески. 1. Мечеть; 2. Родник.

ской надписью, выполненной почерком сульс, рельефным орнаментом на бордюре (два камня датируются 1-й половиной 16 в., один — 1-й половиной 17 в.).

Среди известных уроженцев села: В.И.Исхаков (1889–1949) — заместитель председателя Госплана ТАССР (в 1920-е гг.).

Число жителей: в 1782 г. — 99 душ мужского пола; 1859 г. — 339, 1897 г. — 397, 1908 г. — 517, 1920 г. — 461, 1926 г. — 503, 1938 г. — 539, 1949 г. — 490, 1958 г. — 522, 1970 г. — 442, 1979 г. — 409, 1989 г. — 419, 2002 г. — 428, 2010 г. — 454, 2015 г. — 484 чел. (татары).

**НИЖНИЙ ПШАЛЫМ** (Түбән Пошалым), деревня на р. Пшалымка, в 17 км к северо-востоку от г. Арск. Известна с 1615–1617 гг. как д. Шалым. В 18 — 1-й половине 19 в. жители относились к категории государственных крестьян. Основные занятия жителей в этот период — земледелие и скотоводство, были распространены плотничный промысел, пчеловодство. В начале 20 в. функционировали мечеть, водяная мельница, 3 мелочные лавки. В этот период земельный надел сельской общины составлял 982,2 дес.

До 1920 г. деревня входила в Кармышскую волость Казанского уезда Казанской губернии. С 1920 г. в составе Арского кантона ТАССР. С 10.8.1930 г. в Арском районе. Ныне входит в состав Урьякского сельского поселения. Жители занимаются полеводством, молочным скотоводством. В деревне действуют детский сад (с 1990 г.), медицинский пункт, мечеть (с 1999 г.).

Число жителей: в 1782 г. — 60 душ мужского пола; 1859 г. — 288, 1897 г. — 388, 1908 г. — 461, 1920 г. — 500, 1926 г. — 468, 1938 г. — 471, 1949 г. — 400, 1958 г. — 412, 1970 г. — 401, 1979 г. — 295, 1989 г. — 271, 2002 г. — 281, 2010 г. — 260, 2015 г. — 257 чел. (татары).

**НИЖНЯЯ КОРСА́** (Түбән Курса), деревня в бассейне р. Кисьмесь, в 10 км к востоку от г. Арск. Известна с 1602–1603 гг. В 18 — 1-й половине 19 в. жители относились к категории государственных крестьян. Основные занятия жителей в этот период — земледелие и скотоводство, были распространены пчеловодство, отхожий промысел. В начале 20 в. функционировали мечеть и мелочная лавка. В этот период земельный надел сельской общины составлял (совместно с с. Верхняя Корса) 4398 дес. В 1794–1808 гг. в деревне работали мектеб и медресе. Имамом мечети и мударисом медресе был Г.Курсави. В 1850-х гг. открыт мектеб, в 1902 г. — начальная школа, в 1910 г. — школа для девочек.

До 1920 г. деревня входила в Кармышскую волость Казанского уезда Казанской губернии. С 1920 г. в составе Арского кантона ТАССР. С 10.8.1930 г. в Арском, с 19.2.1944 г. в Чурилинском, с 14.5.1956 г. в Арском



районах. Ныне входит в состав Среднекорсинского сельского поселения.

В 1932 г. в деревне организован колхоз «Корэш Курса», в 1951 г. вошёл в состав объединённого колхоза «Авангард» (дд. Алан, Нижняя Корса, Средняя Корса, с. Верхняя Корса), с 1959 г. — объединённого колхоза «Корса» (дд. Алан, Нижняя Корса, Средняя Корса, Курайван, сс. Верхняя Корса, Сарай-Чекурча). В 1990 г. выделена в составе колхоза «Корса». С 2004 г. ООО «Корсинский МТС». Жители занимаются полеводством, скотоводством. В 1920 г. в деревне открыта семилетняя школа, в 1931 г. преобразована в школу колхозной молодёжи, в 1935 г. — в неполную среднюю школу, в 1968 г. закрыта.

Число жителей: в 1782 г. — 164 души мужского пола; 1859 г. — 363, 1897 г. — 394, 1908 г. — 458, 1920 г. — 552, 1926 г. — 495, 1938 г. — 528, 1949 г. — 268, 1958 г. — 304, 1970 г. — 357, 1979 г. — 317, 1989 г. — 234, 2002 г. — 218, 2010 г. — 226, 2015 г. — 208 чел. (татары).

**НИЖНЯЯ УРА́** (Түбән Оры), село на р. Ура, в 46 км к северо-западу от г. Арск. Основано в период Казанского ханства. В дореволюционных источниках упоминается также под названием Служилая Ура. В 18 — 1-й половине 19 в. жители относились к категории государственных крестьян. Основные занятия жителей в этот период — земледелие и скотоводство. Во 2-й половине 17 в. здесь проповедовал известный имам Юнус бин Иवानай бин Усай (1631–1689) — сын муллы и мударриса из д. Качелино. В конце 18 — 1-й половине 19 в. в селе располагались ткацкие фабрики. В 19 в. здесь жили и работали более 40 гильдейских купцов. Ш.Марджани писал о селе: «Большая древняя деревня... С незапамятных времён известна своими крупными торговцами, богатством, гордостью, расточительством». Сохранились сведения о предприятиях купцов Хозясеитовых, оборудованных передовыми ткацкими станками, производившими крашенный и некрашенный кумач (на одном из них трудилось 65 чел.). Всего в конце 18 — начале 19 в. в селе и некоторых окрестных деревнях эта семья содержала 8 кумачных мануфактур. Мукмин Хозясеитов и Бибизухра Хозясеитова создали два предприятия по изготовлению писчей и оберточной бумаги на «бухарский манер», снабжённые голландскими роллами — относительно передовым для того времени оборудованием. На средства Хозясеитовых в 1787 г. в селе была построена большая каменная мечеть. В 1895 г. действовало медресе. В начале 20 в. функционировали 2 мечети, водяная мельница, кузница, 4 постоянных двора, 4 мелочные лавки. В этот период земельный надел сельской общины составлял 2236,1 дес.

До 1920 г. село входило в Шиньшинскую волость Царёвококшайского (с 1919 г. — Краснококшайский)



*Г.С.Салихов*

уезда Казанской губернии. С 1920 г. в составе Арского кантона ТАССР. С 10.8.1930 г. в Тукаевском, с 10.2.1935 г. в Кзыл-Юлском, с 18.7.1956 г. в Тукаевском, с 1.2.1963 г. в Арском районах. Ныне входит в состав Новокинерского сельского поселения.

В 1930 г. в селе организована артель, в 1932 г. — колхоз им. Азина (первый председатель — Х.Х.Хабибуллин), в 1970 г. вошёл в состав объединённого колхоза «1 Мая», в 1984 г. выделен в составе колхоза им. Азина. С 1994 г. коллективное предприятие, с 2017 г. ООО «Кзыл Яр». Жители работают преимущественно в ООО «Кзыл Яр», ООО «Новый Кинер», занимаются полеводством, молочным скотоводством. В настоящее время действуют начальная школа, детский сад (с 1988 г.), дом культуры, фельдшерско-акушерский пункт, мечеть (с 2005 г.).


В селе сохранилась мечеть 1858 г. постройки (по другим данным, 1860-х гг.) — памятник культовой архитектуры в традициях народного татарского зодчества. На сельском кладбище выявлены надгробные камни 16–19 вв.

Среди известных уроженцев села: Г.С.Салихов (1924–2012) — старший лейтенант, Герой Советского Союза; Ф.Сулеймания (1852 — после 1918) — одна из первых женщин журналисток из татар; И.Х.Файзрахманов (р. 1961) — журналист, издатель и главный редактор газеты «Безнен гэжит»; М.Т.Хозясеитов (1773–1852) — царёвококшайский купец 2-й гильдии, из рода арских князей Хозясеитовых, владелец писчебумажных и кумачных фабрик, меценат (на его средства были построены 1-я соборная мечеть в Уфе (1836 г.), 2-я соборная мечеть в Троицке (1838 г.)); Юнус Орвыи аль-Казани (1636 — конец 17 в.) — татарский просветитель.

Число жителей: в 1782 г. — 267 душ мужского пола; 1859 г. — 924, 1897 г. — 915, 1908 г. — 840, 1920 г. — 1043, 1926 г. — 976, 1938 г. — 723, 1949 г. — 411, 1958 г. — 430, 1970 г. — 391, 1979 г. — 317, 1989 г. — 319, 2002 г. — 276, 2010 г. — 291, 2015 г. — 273 чел. (татары).

**НОВАЯ СЕРДА́** (Яңа Сәрдә), деревня на левобережье р. Шора, на границе с Республикой Марий Эл, в 51 км к северу от г. Арск. Основана в 1700 г. (по другой версии, в конце 18 — начале 19 в.). В дореволюционных источниках упоминается также под названием Починок Файзуллинский. До 1860-х гг. жители относились к категории государственных крестьян. Основные занятия жителей в этот период — земледелие и скотоводство. В начале 20 в. в деревне функционировали мечеть (конец 19 в.; в советское время был спилен минарет, в здании





располагась школа; сохранилась в хорошем состоянии; памятник культовой архитектуры в традициях народно-татарского зодчества с оформлением фасадов в классицистическом стиле), китайская фабрика, мелочная лавка. В этот период земельный надел сельской общины составлял 691,6 дес.

До 1920 г. деревня входила в Мамсинскую волость Казанского уезда Казанской губернии. С 1920 г. в составе Арского кантона ТАССР. С 10.8.1930 г. в Тукаевском, с 10.2.1935 г. в Кзыл-Юлском, с 18.7.1956 г. в Тукаевском, с 1.2.1963 г. в Арском районах. Ныне входит в состав Новокинерского сельского поселения.

В 1930 г. в деревне организован колхоз им. Калинина, в 1950 г. вошёл в состав объединённого колхоза «Большевик», в 1956 г. выделился в составе колхоза им. XXII партсъезда, в 1959 г. вошёл в объединённый колхоз им. К.Маркса. С 1995 г. коллективное предприятие «Тан», с 2003 г. ООО «Агрофирма «Якты Юл», с 2004 г. СХПК «Новый Кинер», с 2008 г. ООО «Новый Кинер», с 2017 г. в составе КФХ «Закирзянов». Жители работают преимущественно в КФХ, занимаются полеводством, мясо-молочным скотоводством. В деревне действуют начальная школа (в 2005 г. построено новое здание), мечеть (в здании конца 19 в.).

Среди известных уроженцев деревни: Г.Ш.Каюмов (1959–2018) — драматург.

Число жителей: в 1859 г. — 340, 1897 г. — 409, 1908 г. — 459, 1920 г. — 342, 1926 г. — 353, 1938 г. — 405, 1949 г. — 321, 1958 г. — 331, 1970 г. — 322, 1979 г. — 234, 1989 г. — 188, 2002 г. — 174, 2010 г. — 150, 2015 г. — 158 чел. (татары).

**НОВОЕ КЛЮЧИЦЕ**, село в верховье р. Кисьмень, в 31 км к северо-востоку от г. Арск. Основано в конце 18 в. До 1860-х гг. жители относились к категории государственных крестьян. Основные занятия жителей в этот период — земледелие и скотоводство. В начале 20 в. функционировали церковно-приходская школа (1884 г.), крупнообдирка, 2 мелочные лавки. В этот период земельный надел сельской общины составлял 1232,9 дес.



д. Новая Серда. 1. Мечеть (1850 г.); 2. Улица деревни.

До 1920 г. село входило в Ново-Чурилинскую волость Мамадышского уезда Казанской губернии. С 1920 г. в составе Мамадышского, с 1921–1922 гг. — Арского кантонов ТАССР. С 10.8.1930 г. в Арском, с 19.2.1944 г. в Чурилинском, с 14.5.1956 г. в Арском районах. Ныне входит в состав Сизинского сельского поселения.

В 1931 г. в селе организован колхоз им. Будённого, в 1957 г. вошёл в состав объединённого колхоза «Маяк», в 1959 г. объединён с колхозом им. Ленина в колхоз «Коммунист» (центральная усадьба в с. Сиза). С 1995 г. коллективное предприятие «Кисьмень», с 2004 г. ООО «Агрокомплекс «Ак Барс». Северо-восточнее села находится водоохранная зона р. Кисьмень.

Число жителей: в 1859 г. — 395, 1897 г. — 631, 1908 г. — 749, 1920 г. — 687, 1926 г. — 741, 1938 г. — 528, 1949 г. — 398, 1958 г. — 273, 1970 г. — 124, 1979 г. — 48, 1989 г. — 20, 2002 г. — 5, 2010 г. — 2, 2015 г. — 11 чел. (русские).

**НОВОЕ ЧУРЬЛИНО** (Яца Чүриле), село в бассейне р. Малая Мёша, в 30 км к востоку от г. Арск. Основано во 2-й половине 18 в. До 1860-х гг. жители относились к категории государственных крестьян. Основные занятия жителей в этот период — земледелие и скотоводство. В начале 20 в. в селе функционировали Троицкая церковь (деревянное здание сохранилось частично), земская школа (1867 г., располагалась в двухэтажном деревянном здании), товарищество мелкого кредита, земская больница (1904 г.), аптека, ветеринарный фельдшерский пункт, 4 кузницы, 2 мануфактурно-бакалейные, казённая винная, 3 мелочные лавки, 2 красильных заведения; базар по вторникам. В этот период земельный надел сельской общины составлял 1534,5 дес.

До 1920 г. село являлось центром Ново-Чурилинской волости Мамадышского уезда Казанской губернии. С 1920 г. в составе Мамадышского, с 1921–1922 гг. — Арского кантонов ТАССР. С 10.8.1930 г. в Арском, с 10.2.1935 г. в Сабинском районах, с 19.2.1944 г. центр Чурилинского района, с 14.5.1956 г. в Сабинском, с 23.7.1956 г. в Арском районах. Ныне входит в состав Сизинского сельского поселения.

С 1959 г. село в составе объединённого колхоза «Коммунист» (центральная усадьба в с. Сиза). С 1995 г. коллективное предприятие «Кисьмень», с 2004 г. ООО «Агрокомплекс «Ак Барс». Жители работают преимущественно в ООО «Агрокомплекс «Ак Барс», занимаются полеводством, мясо-молочным скотоводством. После 1917 г. в селе открыта началь-



ная школа, в 1944 г. преобразована в семилетнюю, в 1951 г. — в среднюю, в 1960 г. — в восьмилетнюю, в 1974 г. — в начальную (с 1979 г. располагалась в доме помещика Родионова, с 2006 г. — в здании бывшего реабилитационного центра «Надежда»). Действуют психоневрологический интернат (открыт в 1956 г. как дом инвалидов общего типа), аптека.



*А.Г.Яруллина*

В селе сохранились памятники историко-культурного наследия: два жилых дома богатого крестьянина П.Серьгина, занимавшегося торговлей хлебом, скотом и промышленными товарами (1895 г., памятник жилой архитектуры с традиционным «крестовым» расположением внутренних помещений; здание пустует; и 1898 г., памятник жилой архитектуры в стиле эклектики; в здании рас-

полагается аптека), здание земской больницы (1904 г., памятник гражданской архитектуры в стиле эклектики с элементами классицизма), здание пекарни П.Серьгина (1896 г., памятник гражданской архитектуры в стиле эклектики с элементами классицизма).

В окрестностях села выявлен археологический памятник — Чурилинское селище (булгарский период).

Среди уроженцев села: А.Г.Яруллина (р. 1949) — кандидат филологических наук, заслуженный работник культуры РТ.

Число жителей: в 1859 г. — 389, 1897 г. — 779, 1908 г. — 687, 1920 г. — 915, 1926 г. — 894, 1938 г. — 533, 1958 г. — 545, 1970 г. — 284, 1979 г. — 198, 1989 г. — 581, 2002 г. — 602, 2010 г. — 580, 2015 г. — 477 чел. (татары — 50%, русские — 44%).

**НОВЫЙ АШЫТ** (Яңа Ашыт), деревня в верховьях р. Шошма, близ границы с Республикой Марий Эл, в 46 км к северу от г. Арск. Известна с 1678 г. В дореволюционных источниках упоминается также под названием Деревня по речке Шошме. В 18 — 1-й половине 19 в. жители относились к категории государственных крестьян. Основные занятия жителей в этот период — земледелие и скотоводство. В начале 20 в. функционировали мечеть, 2 мелочные лавки. В этот период земельный надел сельской общины составлял 318,3 дес.

До 1920 г. деревня входила в Мамсинскую волость Казанского уезда Казанской губернии. С 1920 г. в составе Арского кантона ТАССР. С 10.8.1930 г. в Тюнтерском,



1



2



3



4



5




6



7

*с. Новое Чурило. 1. Вид на село; 2. Начальная школа; 3. Фельдшерско-акушерский пункт и библиотека; 4. Психоневрологический интернат; 5–6. Дома П.Серьгина; 7. Дом помещика Родионова.*






со 2.3.1932 г. в Балтасинском, с 10.2.1935 г. в Кзыл-Юлском, с 18.7.1956 г. в Тукаевском, с 1.2.1963 г. в Арском районах. Ныне входит в состав Новокинерского сельского поселения.

В 1930 г. в деревне организован колхоз им. Вахитова, в 1957 г. вошёл в состав объединённого совхоза «Северный», в 1963 г. — совхоза «Арча», в 1978 г. переименован в колхоз «Кинер». С 2002 г. коллективное предприятие им. Ш.Марджани, с 2004 г. СХПК «Новый Кинер», с 2008 г. ООО «Новый Кинер», с 2017 г. в составе КФХ. Жители занимаются полеводством, молочным скотоводством. До 2013 г. работала начальная школа.

Среди уроженцев деревни: А.С.Хасанов (Гарай Хасани) (1883–1934) — издатель, основатель издательства «Гасыр», типографии «Ан».

Число жителей: в 1782 г. — 125 душ мужского пола; 1859 г. — 134, 1897 г. — 253, 1908 г. — 321, 1920 г. — 350, 1926 г. — 355, 1938 г. — 364, 1949 г. — 347, 1958 г. — 313, 1970 г. — 244, 1979 г. — 221, 1989 г. — 155, 2002 г. — 139, 2010 г. — 155, 2015 г. — 133 чел. (татары).

**НОВЫЙ КИНЁР** (Яңа Кенәр), село на правом притоке р. Ашит, в 40 км к северу от г. Арск. Основано в конце 17 в. выходцами из д. Старый Кинер. В дореволюционных источниках упоминается также под названиями Бигашево, Мамся. В 1828 г. построена первая мечеть, в 1860-х гг. — вторая. До 1860-х гг. жители относились к



И.А.Галимуллин

Г.Е.Осипов

Р.Р.Салихов

категории государственных крестьян. Основные занятия жителей в этот период — земледелие и скотоводство, была распространена торговля. В начале 20 в. в селе располагалась волостное правление, функционировали 4 мечети, 5 ветряных мельниц, 3 кузницы, 3 магазина, 6 мелочных лавок. В этот период земельный надел сельской общины (совместно с д. Шинер Кинер, ныне д. Старый Кинер) составлял 4122,5 дес.

До 1920 г. село являлось центром Мамсинской волости Казанского уезда Казанской губернии. С 1920 г. в составе Арского кантона ТАССР. С 10.8.1930 г. в Тукаевском районе, с 10.2.1935 г. центр Кзыл-Юлского (с 18.7.1956 г. — Тукаевский) района, с 12.10.1959 г. в Тукаевском, с 1.2.1963 г. в Арском районах. Ныне центр Новокинерского сельского поселения.

В 1929 г. в селе организован колхоз «Красная звезда». В 1930-е гг. работали швейная и валяльная рабочие артели, хлебопекарня. В 1935 г. на их базе создан Ново-Кинерский промкомбинат. В 1933 г. колхоз «Красная Звезда» переименован в колхоз «Яна тормыш», в 1941 г. разделён на 2 колхоза: «Яна тормыш» и «Узяк», с 1963 г. в составе совхоза «Арский». С 1994 г. коллективное предприятие «Новый Кинер», с 2003 г. «Агрофирма «Якты Юл», с 2004 г. СХПК «Новый Кинер», с 2008 г. ООО «Новый Кинер», с 2017 г. в составе КФХ. Жители занимаются животноводством, полеводством. В 1924 г. в селе открыта начальная школа, в 1932 г. преобразована в семилетнюю, в 1936 г. — в среднюю (в 1939 г. построено новое здание), в 2011 г. — в лицей, в 2015 г. — в среднюю школу. При школе действуют школьный краеведческий



1



2



3



4

с. Новый Кинер. 1. Улица села; 2. Памятник погибшим в годы Великой Отечественной войны; 3. Школа; 4. Окрестности села и р. Ашит.





музей, хореографические коллективы «Лэйсэн», «Невада», школьный театр «Экият». В селе работают Дом детского творчества (с 1990 г.; действует краеведческий музей), Ново-Кинерская школа-интернат для детей-сирот и детей из многодетных семей (с 1960 г.), детский сад (в 1929 г. открыт 1-й детский сад, в 1936 г. — 2-й, в 1959 г. — 3-й; в 2003 г. 3 детских сада объединены и размещены в новом здании), дневной стационар (с 1940 г.), центр реабилитации инвалидов «Надежда» (с 2003 г.), дом культуры, 2 библиотеки, мечеть (с 2001 г.), ООО «Новокинерский сушильный завод». В 1997–2010 гг. в селе работал овощесушильный завод, в 2002–2011 гг. — пекарня, в 1995–2011 гг. — участковая больница.

Среди известных уроженцев села: Абид (Габид) бин Абдулазиз бин Гайса аль-Кинери (?–1883) — религиозный деятель, имам и мудarris мечети с. Новый Кинер; Р.В.Валеев (р. 1942) — писатель, заслуженный работник культуры РТ; Р.Ш.Валиев (р. 1956) — фтизиатр, пульмонолог, доктор медицинских наук, заслуженный врач РТ и РФ; И.А.Галимулин (р. 1962) — руководитель Арского районного исполнительного комитета, заслуженный строитель РТ; Р.З.Гарипов (р. 1946) — экономист, заслуженный работник сельского хозяйства РТ, лауреат Государственной премии РТ; Ф.Х.Ермаков (р. 1927) — доктор технических наук, заслуженный механизатор сельского хозяйства РТ, заслуженный деятель науки и техники РТ; Исхак бин Кулмухаммет аль-Кенари (XIX в.) — педагог, просветитель, основатель татарской школы с преподаванием светских предметов в Чистополе (1820 г.); Г.Е.Осипов (р. 1958) — генетик, селекционер плодовых культур, доктор сельскохозяйственных наук; И.Х.Садыков (1942–2003) — учёный в области автоматизированных систем, организатор высшего образования, кандидат технических наук; Р.Р.Салихов (р. 1965) — историк, доктор исторических наук, академик АН РТ, лауреат Государственной премии РТ; Х.С.Фатхуллин (1916–1969) — дипломат, консул во Вьетнаме, в Египте, генеральный консул советского посольства в Алжире; С.Х.Хисматуллин (1915–1980) — композитор, заслуженный работник культуры РСФСР.

С селом связана жизнь и деятельность Героя Социалистического Труда С.З.Габдрахмановой (р. 1933).

Число жителей: в 1782 г. — 73 души мужского пола; 1859 г. — 1503, 1897 г. — 2030, 1908 г. — 2428, 1920 г. — 2228, 1926 г. — 1027, 1938 г. — 1927, 1949 г. — 1824, 1958 г. — 2154, 1970 г. — 2440, 1979 г. — 2548, 1989 г. — 2300, 2002 г. — 2443, 2010 г. — 2551, 2015 г. — 2346 чел.

**НОВЫЙ КИШИТ** (Яңа Кишет), село на р. Семит, в 28 км к северо-западу от г. Арск. Основано во 2-й половине 17 в. В 18 — 1-й половине 19 в. жители относились к категории государственных крестьян. Основные занятия жителей в этот период — земледелие и скотовод-

ство. По сведениям 1895 г., действовало медресе. В начале 20 в. функционировали 2 мечети, 2 ветряные мельницы, крупобирка, 4 мелочные лавки. В этот период земельный надел сельской общины составлял 2315 дес.

До 1920 г. село входило в Ново-Кишитскую волость Казанского уезда Казанской губернии. С 1920 г. в составе Арского кантона ТАССР. С 10.8.1930 г. в Тукаевском, с 25.3.1938 г. в Атнинском, с 12.10.1959 г. в Тукаевском, с 1.2.1963 г. в Арском районах. Ныне центр Новокишитского сельского поселения.


В 1931 г. в селе организован колхоз «Кишет», в 1952 г. переименован в колхоз «Новый Кишит». В 1954 г. объединён с колхозом «Спартак» (с. Старый Кишит) в колхоз им. Ворошилова. В 1960 г. колхоз им. Жданова. В 1989 г. село выделилось в колхоз «Кишет». С 2001 г. коллективное предприятие «Кишет», с 2017 г. ООО «Кишет». Жители работают преимущественно в ООО «Кишет», занимаются полеводством, мясо-молочным скотоводством. В 1927 г. открыта начальная школа, в 1943 г. преобразована в восьмилетнюю, в 1990 г. — в среднюю (в 1991 г. построено новое здание), в 2011 г. — в неполную среднюю. С 1991 г. при школе функционирует музей Героя Советского Союза Г.Б.Сафиуллина. В селе действуют детский сад (с 2007 г. в здании школы), дом культуры, библиотека, фельдшерско-акушерский пункт, мечеть (с 1996 г.).

Число жителей: в 1782 г. — 185 душ мужского пола; 1859 г. — 976, 1897 г. — 1455, 1908 г. — 1461, 1920 г. — 1282, 1926 г. — 1136, 1949 г. — 580, 1958 г. — 552, 1970 г. — 585, 1979 г. — 492, 1989 г. — 389, 2002 г. — 426, 2010 г. — 393, 2015 г. — 366 чел. (татары).

**НОВЫЙ КЫРЛАЙ** (Яңа Кырлай), село в верховье р. Ия, в 22 км к северу от г. Арск. Основано в конце 17 — начале 18 в. В дореволюционных источниках упоминается также под названием Новопоселённая Гарь, Малый Кырлай. В 18 — 1-й половине 19 в. жители относились к категории государственных крестьян. Основные занятия жителей в этот период — земледелие и скотоводство, был распространён обувной промысел. В 1811 г. построена



*с. Новый Кишит. Общий вид села.*



с. Новый Кырлай. 1. Школа; 2. Дом культуры; 3. Мечеть; 4. Памятник Г.Тукаю. Скульпторы: Б.И.Урманче, А.К.Загиров;  
5. Государственный литературно-мемориальный музейный комплекс Г.Тукая; 6. Скульптурная композиция «Древо поэзии»  
И.М.Ханова; 7. Дом Сагди; 8-9. Дом Ахметхан-бая и фрагмент интерьера; 10. Скульптурная композиция «Шагающие шурале»  
Б.И. Урманче; 11-14. Скульптуры к произведениям Г.Тукая «Коза и баран», «Шурале», «Су анасы».





мечеть, с 1887 г. — соборная мечеть. При мечети функционировало медресе. В конце 19 в. имам-хатибом мечети являлся Ф.Гатуллин, который считается духовным наставником Г.Тукая. Г.Тукай учился в сельском медресе в 1892–1894 гг. В начале 20 в. в селе функционировали мечеть (построена в период с 1880-х гг. до 1911 г., перестроена в 1940-е гг.; памятник культовой архитектуры в традициях татарского народного зодчества; в настоящее время используется по назначению), медресе, ветряная мельница, 2 мелочные лавки. В этот период земельный надел сельской общины составлял 903,5 дес.

До 1920 г. село входило в Ново-Кишитскую волость Казанского уезда Казанской губернии. С 1920 г. в составе Арского кантона ТАССР. С 10.8.1930 г. в Арском, с 10.2.1935 г. в Кзыл-Юлском, с 18.7.1956 г. в Тукаевском, с 1.2.1963 г. в Арском районах. Ныне центр Новокрылайского сельского поселения.

В 1930 г. в селе организован колхоз «Тукай-Кырлай», в 1950 г. объединён с колхозами «Пионер» (д. Пионер), «Марс» (с. Новый Яваш) и «Кызыл Кырлай» (с. Старый Кырлай) в колхоз им. Мичурина. С 1995 г. коллективное предприятие им. Мичурина, с 2003 г. ООО «Агрофирма «Кырлай». Также функционирует ООО «Кырлайхлеб». Жители работают преимущественно в ООО «Агрофирма «Кырлай», ООО «Кырлайхлеб», занимаются полеводством, скотоводством. В селе действуют средняя школа (с 1953 г., в 1975 г. построено новое здание), детский сад (с 1957 г.), дом культуры, библиотека, фельдшерско-акушерский пункт, гостиничный комплекс, мечеть.

В 1955 г. в селе напротив школы установлен бюст Г.Тукая (скульптор — И.А.Новосёлов). В 1971 г. в селе открыт Государственный литературно-мемориальный Музейный комплекс Габдуллы Тукая. Первая музейная экспозиция была размещена в здании сельской библиотеки во 2-й половине 1960-х гг. (основатели — Х.Х.Хабриева, В.В.Вафина, А.Н.Шакирова). В 1971 г. присвоен статус государственного. В 1976 г. на территории комплекса открыт памятник Г.Тукаю (скульптор — Б.Урманче). Б.Урманче также были вырезаны деревянные скульптуры сказочных персонажей по произведениям поэта, установленные около музея. В 1978 г. по его же проекту построены здания музейного комплекса (открытие новой экспозиции состоялось в 1979 г.). Экспозиции размещены в двух деревянных зданиях: мемориально-бытовая — в восстановленном (1976 г.) доме крестьянина Сагди, где воспитывался маленький Г.Тукай в 1892–1894 гг. и литературно-художественная — в специально построенном двухэтажном здании (1978 г.; в 2006 г. здание реконструировано). Общая площадь экспозиции — 672,9 м<sup>2</sup>, коллекция насчитывает 820 ед. хр. Литературно-мемориальный музейный комплекс Габдуллы Тукая расположен на территории памятника при-

роды регионального значения «Лес Тукай-Кырлай» — участок таёжного лесного массива площадью 11,9 га.

Число жителей: в 1782 г. — 21 душа мужского пола; 1859 г. — 259, 1897 г. — 580, 1908 г. — 546, 1920 г. — 659, 1926 г. — 678, 1938 г. — 810, 1949 г. — 692, 1958 г. — 618, 1970 г. — 660, 1979 г. — 574, 1989 г. — 526, 2002 г. — 525, 2010 г. — 535, 2015 г. — 521 чел. (татары).

**НОВЫЙ МЕНГЕР** (Яңа Мәңгәр), деревня в бассейне р. Семит, в 32 км к северо-западу от г. Арск. Основана во 2-й половине 17 в. В 18 — 1-й половине 19 в. жители относились к категории государственных крестьян. Основные занятия жителей в этот период — земледелие и скотоводство. В начале 20 в. в деревне функционировали мечеть, мектеб, 2 мелочные лавки. В этот период земельный надел сельской общины составлял 840,7 дес.

До 1920 г. деревня входила в Больше-Менгерскую волость Казанского уезда Казанской губернии. С 1920 г. в составе Арского кантона ТАССР. С 10.8.1930 г. в Тукаевском, с 25.3.1938 г. в Атинском, с 12.10.1959 г. в Тукаевском, с 1.2.1963 г. в Арском районах. Исключена из списка населённых пунктов в 1999 г.


Число жителей: в 1782 г. — 114 душ мужского пола; 1859 г. — 608, 1897 г. — 680, 1908 г. — 704, 1920 г. — 638, 1926 г. — 524, 1938 г. — 472, 1949 г. — 265, 1958 г. — 159, 1970 г. — 130, 1979 г. — 58, 1989 г. — 11 чел.

**НОВЫЙ ЯВАШ** (Яңа Иябаш), село на р. Ия, в 20 км к северу от г. Арск. Основано не позднее 2-й половины 17 в. В дореволюционных источниках упоминается также под названиями Варангози, Варангуш, Барангуш-Яваш, Карангуш Яваш. В 18 — 1-й половине 19 в. жители относились к категории государственных крестьян. Основные занятия жителей в этот период — земледелие и скотоводство. В начале 20 в. в селе располагалось волостное правление, функционировали 2 мечети, 3 ветряные мельницы, крупобирка, 2 мелочные лавки. В этот период земельный надел сельской общины составлял 1215,4 дес.

До 1920 г. село являлось центром Ново-Кишитской волости Казанского уезда Казанской губернии. С 1920 г. в составе Арского кантона ТАССР. С 10.8.1930 г. в Арском, с 10.2.1935 г. в Кзыл-Юлском, с 18.7.1956 г. в Тукаевском, с 1.2.1963 г. в Арском районах. Ныне входит в состав Новокрылайского сельского поселения.

В 1929 г. в селе организован колхоз «Марс», в 1950 г. вошёл в состав объединённого колхоза им. Мичурина. С 2004 г. СХПК «Тукай-Кырлай», с 2003 г. ООО «Агрофирма «Кырлай». Жители работают преимущественно в ООО «Агрофирма «Кырлай», занимаются полеводством, мясо-молочным скотоводством. До 2013 г. в селе работала начальная школа. В селе действует мечеть «Накыйп» (с 2007 г.).





Среди известных уроженцев села: А.Т.Сабиров (р. 1962) – почвовед, доктор биологических наук; Р.Г.Тухватуллин (1924–1994) – писатель, заслуженный работник культуры ТАССР, кавалер ордена Красной Звезды.

Число жителей: в 1782 г. – 70 душ мужского пола; 1859 г. – 458, 1897 г. – 842, 1908 г. – 883, 1920 г. – 956, 1926 г. – 914, 1938 г. – 853, 1949 г. – 633, 1958 г. – 557, 1970 г. – 516, 1979 г. – 485, 1989 г. – 406, 2002 г. – 421, 2010 г. – 418, 2015 г. – 390 чел. (татары).

**НУСА́** (Носы), село на р. Нуса (левый приток р. Шошма), близ границы с Республикой Марий Эл, в 42 км к северу от г. Арск. Известно с 1678 г. В 18 – 1-й половине 19 в. жители относились к категории государственных крестьян. Основные занятия жителей в этот период – земледелие и скотоводство, был распространён рогожно-кулеткацкий промысел. В этот период земельный надел сельской общины составлял 1672,6 дес. В 1700 и 1812 гг. крупные пожары уничтожили значительную часть села.

До 1920 г. село входило в Арборскую волость Малмыжского уезда Вятской губернии. С 1920 г. в составе Арского кантона ТАССР. С 10.8.1930 г. в Тюнтерском, со 2.3.1932 г. в Балтасинском, с 10.2.1935 г. в Кызыл-Юлском, с 18.7.1956 г. в Тукаевском, с 1.2.1963 г. в Арском районах. Ныне входит в состав Шушмабашского сельского поселения.

В 1931 г. в селе организован колхоз им. Будённого, в 1947 г. объединён с колхозом им. Тельмана (д. Ишнаррат), в 1957 г. вошёл в состав объединённого совхоза «Северный», в 1990 г. село выделилось в отдельный совхоз «Нуса». С 2001 г. коллективное предприятие им. Н.Сафина, ООО СХП «Северный». Жители работают преимущественно в ООО СХП «Северный», занимаются полеводством, молочным скотоводством. До 1934 г. в селе работала начальная школа, в 1934 г. преобразована в се-



Л.Р.Загидуллин



А.Т.Сабиров



Р.Г.Тухватуллин



Д.И.Файзрахманов

милетнюю, в 1960 г. – в неполную среднюю (в 2004 г. построено новое здание). Действуют детский сад (1993 г.), дом культуры, библиотека (1977 г.), фельдшерско-акушерский пункт, мечеть (с 1990 г.).

Среди известных уроженцев села: Д.И.Файзрахманов (р. 1948) – доктор экономических наук, заслуженный деятель науки РТ и РФ, академик АН РТ, кавалер ордена «За заслуги перед Отечеством» 2-й степени, почётный работник высшего профессионального образования РФ.

Число жителей: в 1905 г. – 1027, 1920 г. – 1162, 1926 г. – 1019, 1938 г. – 883, 1949 г. – 542, 1958 г. – 352, 1970 г. – 476, 1979 г. – 412, 1989 г. – 302, 2002 г. – 339, 2010 г. – 321, 2015 г. – 312 чел. (татары).

**ПИОНЁР**, деревня на р. Утня, в 20 км к северу от г. Арск. Основана в 1930-х гг. Со времени основания в Кызыл-Юлском, с 18.7.1956 г. в Тукаевском, с 1.2.1963 г. в Арском районах. Ныне входит в состав Новокрылайского сельского поселения.

В 1934 г. в деревне организован колхоз «Пионер» (первый председатель – И.Шамсиев). В 1950 г. вошёл в состав объединённого колхоза «Тукай-Кырлай». С 1995 г. СХП «им. Мичурина», с 2003 г. ООО «Агрофирма «Кырлай». Жители работают преимущественно в КФХ. В советский период в деревне функционировали школа, сельский клуб, птице- и овцефермы.

Среди известных уроженцев деревни: Л.Р.Загидуллин (р. 1979) – учёный зоотехник, кандидат биологических наук, лауреат Государственной премии РТ.

Число жителей: в 1938 г. – 220, 1949 г. – 232, 1958 г. – 195, 1970 г. – 114, 1979 г. – 87, 1989 г. – 14, 2002 г. – 2, 2010 г. – 9, 2015 г. – 3 чел. (татары).

**ПИЧМЕНТА́У** (Печмэнтау), деревня на р. Ашит, в 36 км к северо-западу от г. Арск. Основана не позднее 1646 г. В дореволюционных источниках упоминается также под названием Старая Сердобряжка. Современное название закрепилось в 1920-х гг. В 18 – 1-й половине 19 в. жители относились к категории государственных крестьян. Основные занятия жителей в этот период – земледелие и скотоводство, были распространены рогожный и шапочный промыслы, извоз. В начале 20 в. в деревне функционировали мечеть, водяная мельница,



1



2

с. Нуса. 1. Мечеть; 2. Родник Сагита.



мелочная лавка. В этот период земельный надел сельской общины составлял 770,5 дес.

До 1920 г. деревня входила в Мамсинскую волость Казанского уезда Казанской губернии. С 1920 г. в Арском кантоне ТАССР. С 10.8.1930 г. в Тукаевском, с 10.2.1935 г. в Кзыл-Юлском, с 18.7.1956 г. в Тукаевском, с 1.2.1963 г. в Арском районах. Ныне входит в состав Ташкичинского сельского поселения.

В 1931 г. в деревне организован колхоз «Амур», в 1951 г. вошёл в состав объединённого колхоза им. Кирова, в 1995 г. — колхоза «Ракета». С 1996 г. коллективное предприятие «Ракета», с 2017 г. ООО «Ашит». Жители работают преимущественно в ООО «Ашит», занимаются овцеводством. В 1929 г. открыта начальная школа, в 1977 г. закрыта, в 1982 г. открыта вновь (в 2004 г. построено новое здание). В деревне действует мечеть «Ханиф» (с 2006 г.).

Число жителей: в 1859 г. — 480, 1897 г. — 516, 1908 г. — 594, 1920 г. — 504, 1926 г. — 545, 1938 г. — 429, 1949 г. — 303, 1958 г. — 254, 1970 г. — 265, 1979 г. — 226, 1989 г. — 171, 2002 г. — 165, 2010 г. — 161, 2015 г. — 148 чел. (татары).

**ПЛАТОНОВКА**, деревня на р. Нурминка (правый приток р. Мёша), в 14 км к югу от г. Арск. Основана в 1820-х гг. переселенцами из с. Венета. До 1860-х гг. жители относились к категории помещичьих крестьян (принадлежали помещику П.П.Есипову). Основные занятия жителей в этот период — земледелие и скотоводство. В начале 20 в. в деревне функционировали хлебозапасный магазин, водяная мельница, мелочная лавка. В этот период земельный надел сельской общины составлял 499,25 дес.

До 1920 г. деревня входила в Аркатовскую волость Лаишевского уезда Казанской губернии. С 1920 г. в составе Лаишевского, с 1927 г. — Арского кантонов ТАССР. С 10.8.1930 г. в Арском районе. Ныне входит в состав Старочурилинского сельского поселения.

В 1930 г. в деревне организован колхоз «Победа», в 1954 г. вошёл в состав колхоза им. Ленина (с. Венета), в 1960 г. — совхоза «Новый путь» (с 1963 г. — колхоз «Мир»). С 1991 г. подсобное хозяйство «МСО», с 1996 г. подсобное хозяйство «Сельхозхимия», позже подсобное хозяйство «Нурма».

Число жителей: в 1859 г. — 177, 1897 г. — 299, 1908 г. — 335, 1920 г. — 326, 1926 г. — 363, 1938 г. — 318, 1949 г. — 220, 1958 г. — 188, 1970 г. — 118, 1979 г. — 64, 1989 г. — 27, 2002 г. — 7 чел. (русские), 2010 г. — постоянное население отсутствует.

**ПОЧИНОК-ПОНИК** (Пучинкэ), посёлок в верховье р. Кисьмесь, в 29 км к северо-востоку от г. Арск. Известен с 1678 г. как Починок по речке Поник. В 18 — 1-й половине 19 в. жители относились к категории государственных крестьян. Основные занятия жителей в этот период — земледелие и скотоводство, был распространён портняжно-шапочный промысел. В начале 20 в. в посёлке функционировала школа Братства святителя Гурия (1888 г.). В этот период земельный надел сельской общины составлял 184 дес.

До 1920 г. посёлок входил в Ново-Чурилинскую волость Мамадышского уезда Казанской губернии. С 1920 г. в составе Мамадышского, с 1921–1922 гг. — Арского кантонов ТАССР. С 10.8.1930 г. в Арском, с 19.2.1944 г. в Чурилинском, с 14.5.1956 г. в Арском районах. Ныне входит в состав Сизинского сельского поселения.


В 1932 г. в посёлке организован колхоз им. Калинина, в 1950 г. вошёл в состав объединённого колхоза «Маяк», с 1959 г. — колхоза «Коммунист» (центральная усадьба в с. Сиза). С 1995 г. коллективное предприятие «Кисьмесь», с 2004 г. ООО «Агрокомплекс «Ак Барс». Жители работают преимущественно в ООО «Агрокомплекс «Ак Барс», занимаются полеводством, мясным скотоводством. В 1943–1980 гг. в посёлке работала начальная школа, в 1993 г. открыта вновь. Действует клуб.



д. Пичментау. Начальная школа.



пос. Починок-Поник. Окрестности посёлка.



Среди известных уроженцев посёлка: Р.Р.Бикбаев (р. 1957) — певец, заслуженный артист РТ.

Число жителей: в 1782 г. — 8 душ мужского пола; 1859 г. — 101, 1897 г. — 193, 1908 г. — 203, 1920 г. — 227, 1926 г. — 94, 1938 г. — 233, 1949 г. — 222, 1958 г. — 208, 1970 г. — 229, 1979 г. — 143, 1989 г. — 77, 2002 г. — 85, 2010 г. — 69, 2015 г. — 69 чел. (татары).

**ПШЕНГЁР** (Пөшәңгәр), село на р. Сарда, в 41 км к северу от г. Арск. Известно с 1664 г. как Пустошь Сосмак Бигиня. В дореволюционных источниках упоминается также под названиями Салман, Сосмак, Сосмак-Пшенгер. В 18 — 1-й половине 19 в. жители относились к категории государственных крестьян. Основные занятия жителей в этот период — земледелие и скотоводство, были распространены рогожный, шерстобитный, валяльный и плотничный промыслы, извоз. В начале 20 в. в селе функционировали мечеть, кузница, водяная мельница, 4 рогожных заведения, 4 мелочные лавки. В этот период земельный надел сельской общины составлял 1295,8 дес.

До 1920 г. село входило в Мамсинскую волость Казанского уезда Казанской губернии. С 1920 г. в составе Арского кантона ТАССР. С 10.8.1930 г. в Тюнтерском, со 2.3.1932 г. в Балтасинском, с 10.2.1935 г. в Кызыл-Юлском,

с 18.7.1956 г. в Тукаевском, с 1.2.1963 г. в Арском районах. Ныне входит в состав Апазовского сельского поселения.

В 1930 г. в селе организован колхоз «Кызыл Тау», в 1952 г. вошёл в состав объединённого колхоза «Авангард», в 1957 г. — совхоза «Северный», в 1967 г. — совхоза «Ватан». В 1990 г. село вошло в состав сов-



1



2



3



4

с. Пшенгер. 1. Мечеть; 2. Начальная школа–детский сад; 3. Многофункциональный центр; 4. Обелиск в память о погибших в годы Великой Отечественной войны.



Р.Р.Бикбаев



Ф.Г.Мухаметзянова

хоза им. Н.Сафина. С 1995 г. СХП «Ватан», с 2010 г. ООО «Агрофирма «Ватан». Жители работают преимущественно в ООО «Агрофирма «Ватан», занимаются полеводством, молочным скотоводством. В селе действуют начальная школа–детский сад (с 2004 г.), библиотека, фельдшерско-акушерский пункт, мечеть (с 2007 г.), многофункциональный центр (с 2014 г.).

Среди известных уроженцев села: Ф.Г.Мухаметзянова (р. 1958) — педагог, доктор педагогических наук, профессор.

Число жителей: в 1782 г. — 91 душа мужского пола; 1859 г. — 528, 1897 г. — 814, 1908 г. — 1003, 1920 г. — 807, 1926 г. — 710, 1938 г. — 773, 1949 г. — 520, 1958 г. — 420, 1970 г. — 593, 1979 г. — 463, 1989 г. — 480, 2002 г. — 394, 2010 г. — 399, 2015 г. — 399 чел. (татары).

**САРА́Й-ЧЕКУРЧА́** (Сарай-Чокырча), село в бассейне р. Кисьмесь, в 8 км к востоку от г. Арск. Известно с 1602–1603 гг. как д. Чегорча. В дореволюционных источниках упоминается также под названием Татарская Чекурча. В 18 — 1-й половине 19 в. жители относились к категории государственных крестьян. Основные занятия жителей в этот период — земледелие и скотоводство, были распространены пчеловодство, шерстобитный и валяльный промыслы. В начале 20 в. в селе функционировали мечеть (1909 г.; автор проекта — А.Мансуров; памятник культовой архитектуры в традициях татарского народного зодчества; после 1917 г. здание передано школе, в 2005 г. возвращено верующим; используется по назначению), мектеб, водяная мельница (использовалась





совместно с сельским обществом д. Кер-Хайван), кузница, 3 мелочные лавки. В этот период земельный надел сельской общины составлял 1359,2 дес.

До 1920 г. село входило в Кармышскую волость Казанского уезда Казанской губернии. С 1920 г. в Арском кантоне ТАССР. С 10.8.1930 г. в Арском районе. Ныне входит в состав Среднекорсинского сельского поселения.

В 1931 г. в селе организован колхоз «Кызыл коч», в 1959 г. вошёл в состав объединённого колхоза «Корса», в 1990 г. выделился в составе колхоза «Марс». В 2002 г. колхоз «Марс» объединён с коллективным предприятием «Корса». С 2004 г. ООО «Корсинский МТС». Жители работают преимущественно в ООО «Корсинский МТС», занимаются полеводством, молочным скотоводством. В селе действуют начальная школа (в 2005 г. построено новое здание), клуб, фельдшерско-акушерский пункт, мечеть.

У южной окраины села на левобережье р. Кисьмень расположено Сарай-Чекурчинское месторождение глин (объём добычи составляет 40 тыс. м<sup>3</sup> в год; добываемая глина используется в качестве сырья для производства керамического кирпича).

Число жителей: в 1782 г. — 88 душ мужского пола; 1859 г. — 453, 1897 г. — 635, 1908 г. — 760, 1920 г. — 761, 1926 г. — 682, 1938 г. — 495, 1949 г. — 383, 1958 г. — 567,



1



2

с. Сарай-Чекурча. 1. Мечеть; 2. Обелиск в память о погибших в годы Великой Отечественной войны.

1970 г. — 267, 1979 г. — 122, 1989 г. — 148, 2002 г. — 199, 2010 г. — 198, 2015 г. — 203 чел. (татары).

**СЕРДЕБАШ** (Сәрдәбаш), село на р. Сарда (левый приток р. Шошма), близ границы с Республикой Марий Эл, в 48 км к северу от г. Арск. Основано в 18 в. В дореволюционных источниках упоминается также под названием Деревня по речке Сарде. В 18 — 1-й половине 19 в. жители относились к категории государственных крестьян. Основные занятия жителей в этот период — земледелие и скотоводство. В начале 20 в. в селе функционировали мечеть, мектеб, водяная мельница. В этот период земельный надел сельской общины составлял 1415,4 дес.

До 1920 г. село входило в Арборскую волость Малмыжского уезда Вятской губернии. С 10.8.1930 г. в Тюнтерском, со 2.3.1932 г. в Балтасинском, с 10.2.1935 г. в Кызыл-Юлском, с 18.7.1956 г. в Тукаевском, с 1.2.1963 г. в Арском районах. Ныне входит в состав Шушмабашского сельского поселения.


В 1933 г. в селе организован колхоз им. Калинина, в 1957 г. вошёл в состав объединённого совхоза «Северный». С 1990 г. коллективное предприятие «Нуса», с 2001 г. ООО СХП «Северный». Жители работают преимущественно в ООО СХП «Северный», занимаются полеводством, молочным скотоводством. В селе действуют начальная школа, клуб, фельдшерско-акушерский пункт.

Число жителей: в 1905 г. — 771, 1920 г. — 1048, 1926 г. — 830, 1938 г. — 676, 1949 г. — 524, 1958 г. — 528, 1970 г. — 474, 1979 г. — 378, 1989 г. — 297, 2002 г. — 287, 2010 г. — 298, 2015 г. — 80 чел. (татары).

**СИЗÁ** (Сеже), село на р. Кисьмень, в 25 км к северо-востоку от г. Арск. Основано во 2-й половине 17 в. В дореволюционных источниках упоминается также под названием Мурья Мусич. В 18 — 1-й половине 19 в. жители относились к категории государственных крестьян. Основные занятия жителей в этот период — земледелие



с. Сиза. Общий вид села.



Резиля А.Асрутдинова



Руфина А.Асрутдинова



Ф.М.Батыршина



А.М.Галеев



Г.К.Галеева



М.М.Галеева



С.М.Камаева



Г.Камал



Л.Р.Камалиева



Б.Х.Латыпов



В.В.Нуриев



Г.Ф.Фазгизева

и скотоводство. В 1841 г. в селе функционировала соборная мечеть. В 1890 г. построена новая мечеть (в 1956 г. спилен минарет, в 1960 г. снесена). В 1905 г. открыт мектеб. В начале 20 в. функционировали мечеть, водяная мельница, 3 мелочные лавки. В этот период земельный надел сельской общины составлял 630,3 дес.

До 1920 г. село входило в Ново-Чурилинскую волость Мамадышского уезда Казанской губернии. С 1920 г. в составе Мамадышского, с 1921–1922 гг. — Арского кантонов ТАССР. С 10.8.1930 г. в Арском, с 19.2.1944 г. в Чурилинском, с 14.5.1956 г. в Арском районах. Ныне входит в состав Сизинского сельского поселения.

В 1930 г. в селе организован колхоз им. Тельмана, в 1953 г. переименован в колхоз им. Ленина, в 1959 г. вошёл в состав объединённого колхоза «Коммунист» (центральная усадьба). С 1995 г. коллективное предприятие «Кесмесь», с 2004 г. ООО «Агрокомплекс «Ак Барс». Жители работают преимущественно в ООО «Агрокомплекс «Ак Барс», занимаются полеводством, мо-

лочным скотоводством. В 1937–1950 гг. в селе функционировала пошивочная артель. До 1939 г. работала неполная средняя школа (в 1934 г. построено новое здание), в 1939 г. преобразована в среднюю (в 1979 г. построено новое здание), в 2014 г. — в неполную среднюю. В селе действуют дом культуры (с 1932 г., в 1988 г. построено новое здание), библиотека (с 1952 г.), фельдшерско-акушерский пункт (с 1940 г.), мечеть (с 1993 г.).

Среди известных уроженцев села: Резиля А.Асрутдинова (р. 1960) — ветеринарный врач, доктор ветеринарных наук, профессор; Руфина А.Асрутдинова (р. 1965) — кандидат сельскохозяйственных наук; Ф.Н.Батырова (Нуриянова) (1916–1967) — депутат Верховного Совета СССР 1-го созыва, кавалер ордена Ленина; Р.У.Бикташев (р. 1947) — зооинженер, доктор сельскохозяйственных наук; А.М.Галеев (1931–2015) — доктор технических наук, заслуженный машиностроитель ТССР, лауреат премии Совета Министров СССР, кавалер орденов Трудового Красного Знамени, Дружбы народов,



1



2



3

с. Сиза. 1. Мечеть; 2. Школа; 3. Окрестности села.





«Знак Почёта», генеральный директор АО «Казанский завод компрессорного машиностроения» (в 1973–1996 гг.); Г.К.Галеева (Яхина) (1928–2014) — писатель; М.М.Галеева (1916–2013) — одна из первых профессиональных татарских журналисток, автор книги о киевских татарах; С.М.Камаева (1918–1953) — делегат 10-го съезда ВЛКСМ; Л.Р.Камалиева (р. 1941) — педагог, краевед, автор книги о родной деревне «Авылыбыз — Сежедер, кешеләре энжедер»; Б.Х.Латыпов (1929–2009) — подполковник морской авиации, командир эскадрильи дальней авиации ВМФ СССР, заслуженный военный лётчик РФ, кавалер орденов Красной Звезды (дважды), Красного Знамени; А.А.Назирова (р. 1956) — заслуженный лесовод РТ и РФ, глава Арского муниципального района (в 2006–2014 гг.), министр лесного хозяйства (в 2014–2018 гг.); В.В.Нуриев (р. 1958) — журналист, детский писатель, заслуженный работник культуры РТ; Г.Ф.Фармиева (1920–2014) — педагог, заслуженный учитель РТ, кавалер ордена Знак Почёта.

Число жителей: в 1782 г. — 58 душ мужского пола; 1859 г. — 304, 1897 г. — 540, 1908 г. — 610, 1920 г. — 748, 1926 г. — 615, 1938 г. — 722, 1949 г. — 569, 1958 г. — 544, 1970 г. — 443, 1979 г. — 340, 1989 г. — 277, 2002 г. — 293, 2010 г. — 279, 2015 г. — 279 чел. (татары).

**СИКЕРТА́Н** (Сикертән), село на р. Кисьмесь, в 20 км к северо-востоку от г. Арск. Основано во 2-й половине 17 в. В дореволюционных источниках упоминается также под названием деревня На врагу Сикиртан. В 18 — 1-й половине 19 в. жители относились к категории государственных крестьян. Основные занятия жителей в этот период — земледелие и скотоводство, были распространены валяльно-войлочный и портняжно-шапочный промыслы. В начале 20 в. в селе функционировали мечеть, мектеб, кузница, водяная мельница, 4 мелочные лавки. В этот период земельный надел сельской общины составлял 1415,3 дес.

До 1920 г. село входило в Ново-Чурилинскую волость Мамадышского уезда Казанской губернии. С 1920 г. в составе Мамадышского, с 1921–1922 гг. — Арского кантонов ТАССР. С 10.8.1930 г. в Арском, с 19.2.1944 г. в Чу-

рилинском, с 14.5.1956 г. в Арском районах. Ныне входит в состав Сизинского сельского поселения.


В 1930 г. в селе организован колхоз «Комбайн», в 1958 г. вошёл в состав колхоза им. Куйбышева (с. Губурчак). С 1995 г. коллективное предприятие «Чулпан», с 2004 г. ООО «Агрокомплекс «Ак Барс». Жители работают преимущественно в ООО «Агрокомплекс «Ак Барс», занимаются молочным скотоводством. До 1992 г. в селе действовала неполная средняя школа, в 1992 г. преобразована в среднюю, в 2003 г. — в неполную среднюю им. Г.Камала (в 2016 г. открыта мемориальная доска писателю М.С.Магдееву, который в 1941–1944 гг. учился в Сикертанской школе). В настоящее время действуют детский сад (с 2011 г.), фельдшерско-акушерский пункт, многофункциональный центр, мечеть. При доме культуры функционирует народный театр «Сердэш» (с 1983 г., с 2014 г. народный, руководитель — Р.Б.Салихова).

Среди известных уроженцев села: Ф.М.Батыршина (р. 1939) — заслуженный работник культуры РТ, руководитель народного ансамбля «Русская песня» при Арском доме культуры; Г.Н.Нургалиева (р. 1949) — журналист, заслуженный работник культуры РТ; М.Х.Хасанова (1928–2015) — кандидат педагогических наук; И.Г.Хуснутдинов (р. 1946) — поэт, композитор, автор популярных песен («Бэхет дагасы», «Шомырт бэйләме», «Чабата, тула оек»). По одной из версий, в селе родился драматург, публицист, театральный и общественный деятель, народный драматург ТАССР, Герой Труда Г.Камал (1879–1933). На месте дома, в котором, предположительно, он родился, установлена памятная доска.



с. Сикертан. 1. Общий вид села; 2. Дом, на котором установлена доска в память о Г.Камале; 3. Многофункциональный центр; 4. Улица села.





Ш.С.Ахметзянов



С.Ю.Ахметзянова



В.В.Байрамов



Г.Г.Сафин



Р.С.Файзуллина



Л.Н.Шафигуллин

Число жителей: в 1782 г. — 164 души мужского пола; 1859 г. — 720, 1897 г. — 936, 1908 г. — 1014, 1920 г. — 1019, 1926 г. — 703, 1938 г. — 763, 1949 г. — 610, 1958 г. — 464, 1970 г. — 368, 1979 г. — 279, 1989 г. — 203, 2002 г. — 169, 2010 г. — 185, 2015 г. — 158 чел. (татары).

**СИМЕТБАШ**, деревня в верхове р. Семит, в 28 км к северу от г. Арск. Основана в 18 в. До 1860-х гг. жители относились к категории государственных крестьян. Основные занятия жителей в этот период — земледелие и скотоводство, было распространено ткачество. В начале 20 в. в деревне функционировали мечеть, мектеб, ветряная мельница, мелочная лавка. В этот период земельный надел сельской общины составлял 751,2 дес.

До 1920 г. деревня входила в Ново-Кишитскую волость Казанского уезда Казанской губернии. С 1920 г. в составе Арского кантона ТАССР. С 10.8.1930 г. в Тукаевском, с 25.3.1938 г. в Атнинском, с 12.10.1959 г. в Тукаевском, с 1.2.1963 г. в Арском районах. Ныне входит в состав Новокишитского сельского поселения.

В 1931 г. в деревне организован колхоз «Симетбаш». В 1952 г. ликвидирован, организован новый колхоз им. Молотова. В 1955–1958 гг. в составе колхоза «Чулпан», в 1958–1960 гг. — колхоза «Автодор». В 1960 г. деревня вошла в состав колхоза им. Жданова, в 1989 г. — колхоза «Урал». С 2001 г. коллективное предприятие «Ашитбаш», с 2014 г. в составе КФХ «Нуриев». Жители занимаются полеводством. В деревне действуют начальная школа, клуб, медпункт, мечеть «Нурислам» (с 2017 г.). В 2015 г. на въезде в деревню установлен монумент в па-

мять о Великой Отечественной войне, состоящий из танка и трактора.

Среди известных уроженцев деревни: В.В.Байрамов (р. 1964) — композитор, музыкант, заслуженный артист РТ; Р.Г.Гилязов (р. 1949) — музыкант, фолклорист, исследователь и реконструктор древних музыкальных инструментов; Г.Г.Сафин (р. 1962) — эстрадный певец, народный артист РТ; Р.С.Файзуллина (р. 1963) — актриса Альметьевского татарского драматического театра, народная артистка РТ; Л.Н.Шафигуллин (р. 1955) — заслуженный экономист РТ, заслуженный работник связи РФ, депутат Государственного Совета РТ (с 2014 г.), лауреат Государственной премии им. Г.Тукая (2018 г.), генеральный директор ОАО «Таттелеком» (с 2006 г.).

Число жителей: в 1782 г. — 25 душ мужского пола; 1859 г. — 428, 1897 г. — 488, 1908 г. — 438, 1920 г. — 371, 1926 г. — 371, 1938 г. — 422, 1949 г. — 305, 1958 г. — 249, 1970 г. — 242, 1979 г. — 193, 1989 г. — 125, 2002 г. — 147, 2010 г. — 143, 2015 г. — 118 чел. (татары).

**СМАК-КОРСА́** (Курса Почмак), село в бассейне р. Кисьмень, в 16 км к востоку от г. Арск. Основано во 2-й половине 17 в. В дореволюционных источниках упоминается также под названием Курса Темяк. В 18 — 1-й половине 19 в. жители относились к категории государственных крестьян. Основные занятия жителей в этот период — земледелие и скотоводство. В начале 20 в. в селе функционировали мечеть, мектеб, мелочная лавка. В этот период земельный надел сельской общины составлял 1026,4 дес.



д. Симетбаш. 1. Мечеть «Нурислам»; 2. Клуб и библиотека; 3. Монумент в память о Великой Отечественной войне и тружениках тыла.



До 1920 г. село входило в Ново-Чурилинскую волость Мамадышского уезда Казанской губернии. С 1920 г. в составе Мамадышского, с 1921–1922 гг. — Арского кантонов ТАССР. С 10.8.1930 г. в Арском, с 19.2.1944 г. в Чурилинском, с 14.5.1956 г. в Арском районах. Ныне центр Сизинского сельского поселения.

В 1929 г. в селе организован колхоз «Кызыл Почмак», в 1950 г. вошёл в состав объединённого колхоза им. Чапаева. С 1991 г. коллективное предприятие «Уньш», позже СХПК «Уньш», с 2004 г. ООО «Агрокомплекс «Ак Барс». Жители работают преимущественно в ООО «Агрокомплекс «Ак Барс», занимаются полеводством, молочным скотоводством. В 1928 г. открыта начальная школа (в 1936 г. построено новое здание), в 1941 г.



с. Смак-Корса. Родник А.Курсави.

закрыта, в 1946 г. открыта вновь, в 1960 г. преобразована в неполную среднюю, в 1972 г. при школе открыт интернат, в 2001 г. преобразована в среднюю. С 1987 г. при школе функционирует краеведческий музей (организаторы — Ф.Юсупова, Г.Валиуллина). В селе действуют детский

сад «Лейсан» (с 1989 г., в 2007 г. построено новое здание), дом культуры, библиотека, мечеть. Работает филиал Арской школы искусств. В 2017 г. в окрестностях села восстановлен родник А.Курсави.

Среди известных уроженцев села: Ш.С.Ахметзянов (р. 1941) — певец, народный артист ТАССР; С.Ю.Ахметзянова (р. 1962) — поэт, прозаик, заслуженный деятель искусств РТ, автор многих популярных песен («Паралла», «Кура жилэк», «Сон инде» и др.).

Число жителей: в 1782 г. — 84 души мужского пола; 1859 г. — 593, 1908 г. — 724, 1920 г. — 757, 1926 г. — 752, 1938 г. — 791, 1949 г. — 793, 1958 г. — 653, 1970 г. — 661, 1979 г. — 592, 1989 г. — 459, 2002 г. — 423, 2010 г. — 407, 2015 г. — 416 чел. (татары).

**СРЁДНИЕ АТЫ́** (Урта Аты), село на р. Атынка, в 13 км к западу от г. Арск. Основано в период Казанского ханства. В 18 — 1-й половине 19 в. жители относились к категории государственных крестьян. Основные занятия жителей в этот период — земледелие и скотоводство, был распространён шапочный промысел. В начале 20 в. в селе функционировали мечеть, кузница, 2 мелочные лавки. В этот период земельный надел сельской общины составлял 840,3 дес.

До 1920 г. село входило в Мульминскую волость Казанского уезда Казанской губернии. С 1920 г. в составе Арского кантона ТАССР. С 10.8.1930 г. в Арском районе. Ныне входит в состав Среднеатынского сельского поселения.

В 1931 г. в селе организован колхоз «Якты юл», в 1935 г. переименован в колхоз «Кызыл Сабан», в 1953 г. вошёл в состав объединённого колхоза «8 Марта». С 1995 г. коллективное предприятие «8 Марта», с 2008 г. ООО «Агрофирма «Игенче». Жители работают преимущественно в ООО «Агрофирма «Игенче», занимаются полеводством. В селе действуют фельдшерско-акушерский пункт, мечеть «Шамсенахар» (с 2011 г.).

В окрестностях села выявлены каменные надгробия — эпитафические памятники 1-й половины 16 в.

Число жителей: в 1782 г. — 67 душ мужского пола; 1859 г. — 387, 1897 г. — 558, 1908 г. — 809, 1920 г. — 654, 1926 г. — 556, 1938 г. — 436, 1949 г. — 407, 1958 г. — 367, 1970 г. — 305, 1979 г. — 273, 1989 г. — 245, 2002 г. — 210, 2010 г. — 219, 2015 г. — 202 чел. (татары).


**СРЁДНИЕ ВЕРЕЗЬ** (Урта Бирэзэ), село на р. Верезинка, в 5 км к северо-западу от г. Арск. Известно с 1678 г. В 18 — 1-й половине 19 в. жители относились к категории государственных крестьян. Основные занятия жителей в этот период — земледелие и скотоводство, был распространён извоз. В начале 20 в. в селе функционировали мечеть, мектеб, водяная мельница, 2 бакалейные лавки. В этот период земельный надел сельской общины составлял 1225,2 дес.

До 1920 г. село входило в Арскую волость Казанского уезда Казанской губернии. С 1920 г. в составе Арского кантона ТАССР. С 10.8.1930 г. в Арском районе. Ныне входит в состав Наласинского сельского поселения.

В 1930 г. в селе организован колхоз «1 Мая», в 1954 г. объединён с колхозом им. IX партсъезда (с. Большие Вережи) в колхоз им. Хрущёва. С 2008 г. ООО «Агрофирма «Игенче». Жители работают преимущественно в ООО «Агрофирма «Игенче», занимаются полеводством,



с. Средние Вережи. Мечеть.



*Г.С.Нуриев*



*Ф.Ф.Саттарова*



*Ф.Ф.Сафаргалиева*



*Айдар  
Ф.Файзрахманов*



*Альберт  
Ф.Файзрахманов*



*М.Ф.Файзрахманов*

мясо-молочным скотоводством. В селе действуют начальная школа, клуб, фельдшерско-акушерский пункт, мечеть (с 2003 г.).

Среди известных уроженцев села: С.С.Гимадиев (р. 1948) — заслуженный работник сельского хозяйства РТ, лауреат Государственной премии РТ, кавалер ордена «Знак Почёта»; Г.С.Нуриев (р. 1951) — доктор филологических наук, заслуженный работник культуры РТ; Ф.Ф.Саттарова (1938–1991) — историк, доктор исторических наук; Ф.Ф.Сафаргалиева (р. 1953) — режиссёр, сценарист, заслуженный деятель искусств РТ; Айдар Ф.Файзрахманов (р. 1955) — певец, народный артист РТ, заслуженный артист РФ, художественный руководитель Государственного ансамбля фольклорной музыки РТ (с 2002 г.); А.Ф.Файзрахманов (1948–2017) — заслуженный строитель РТ, генеральный директор ЗАО «Татгазстрой» (в 1995–2017 гг.); М.Ф.Файзрахманов (1941–2010) — педагог, отличник народного образования РСФСР, заслуженный работник культуры РТ, основатель и руководитель народного вокального ансамбля «Арча егетлэре» (с 1971 г.); Ф.Ф.Файзрахманова (р. 1946) — инженер-механик, заведующий музеем завода «Казанькомпрессормаш» (в 2002–2014 гг.).

Число жителей: в 1782 г. — 165 душ мужского пола; 1859 г. — 521, 1897 г. — 727, 1908 г. — 837, 1920 г. — 610, 1926 г. — 585, 1938 г. — 604, 1949 г. — 401, 1958 г. — 409, 1970 г. — 336, 1979 г. — 282, 1989 г. — 215, 2002 г. — 208, 2010 г. — 204, 2015 г. — 208 чел. (татары).

**СРЕДНИЙ ПШАЛЫМ** (Урта Пошалым), село на р. Пшалымка, в 18 км к северу от г. Арск. Основано в 1630–1650-х гг. В дореволюционных источниках упоминается также под названиями Деревня Средняя в вершине речки Нырты, д. Пшалым Новой. В 18 — 1-й половине 19 в. жители относились к категории государственных крестьян. Основные занятия жителей в этот период — земледелие и скотоводство, были распространены пчеловодство, плотничный и санный промыслы. В начале 20 в. в селе функционировали мечеть, медресе (1904 г.), 3 мелочные лавки. В этот период земельный надел сельской общины составлял 1038,9 дес.

До 1920 г. село входило в Кармышскую волость Казанского уезда Казанской губернии. С 1920 г. в составе Арского кантона ТАССР. С 10.8.1930 г. в Арском

районе. Ныне входит в состав Урнякского сельского поселения.

В 1931 г. в селе организован колхоз «Заря». С 1995 г. коллективное предприятие «Пшалым», с 2017 г. ООО СХП «Лутфуллин». Жители работают преимущественно в ООО СХП «Лутфуллин», занимаются полеводством, мясо-молочным скотоводством. В 1917 г. в селе открыта начальная школа (в 1930 и 1941 гг. построены новые здания), в 1941 г. преобразована в семилетнюю, в 1952 г. — в среднюю, в 1960 г. — в неполную среднюю, в 1966 г. — в среднюю, в 1998 г. — в неполную среднюю, в 2000 г. — в среднюю, в 2008 г. — в неполную среднюю. В селе действуют дом культуры, детский сад (с 2012 г.), фельдшерско-акушерский пункт, мечеть «Нур» (с 2013 г.). С 2004 г. в селе проходит фестиваль песни «Пошалым чаналары» (организатор — Р.Р.Закиров). Сохранился санный промысел (известный мастер — Р.Нигматулин).



*Р.Р.Закиров*

Среди известных уроженцев села: Р.Г.Галлям (р. 1960) — кандидат исторических наук; Р.Р.Закиров (р. 1967) — певец, народный артист РТ.

Число жителей: в 1782 г. — 49 душ мужского пола; 1859 г. — 369, 1897 г. — 565, 1908 г. — 593, 1920 г. — 648, 1926 г. — 680, 1938 г. — 773, 1949 г. — 645, 1958 г. — 466, 1970 г. — 344, 1979 г. — 540, 1989 г. — 192, 2002 г. — 182, 2010 г. — 178, 2015 г. — 175 чел. (татары).

**СРЕДНЯЯ КОРСА́** (Урта Курса), деревня на р. Кисьмесь, в 11 км к востоку от г. Арск. До 1940-х гг. входила в состав д. Нижняя Корса.

Со времени основания в Чурилинском, с 14.5.1956 г. в Арском районах. Ныне центр Среднекорсинского сельского поселения.

До 1940-х гг. деревня входила в состав колхоза «Корэш Курса» (д. Нижняя Корса). В 1942 г. деревня выделена в отдельный колхоз «Авангард». С 1951 г. в составе объединённого колхоза «Авангард», с 1959 г. — колхоза «Корса». В 1990 г. выделена в составе колхоза «Корса». С 2004 г. ООО «Корсинский МТС». Жители работают преимущественно в ООО «Корсинский МТС», занимаются молочным скотоводством. В деревне дей-





ствуют средняя школа (с 1935 г., в 1965 г. при школе открыт музей родного края, в котором насчитывается более 1 тыс. ед. хр., организатор — Г.Х.Бакиров), детский сад «Лейсан» (с 1980 г., в 2007 г. построено новое здание), дом культуры, библиотека, фельдшерско-акушерский пункт, мечеть «Мухаммедвафа» (с 2014 г.).

Северо-восточнее деревни находится зоологический памятник природы «Корсинская колония серой цапли» (известен с 1893 г.).

Число жителей: в 1949 г. — 369, 1958 г. — 240, 1970 г. — 101, 1979 г. — 173, 1989 г. — 190, 2002 г. — 201, 2010 г. — 217, 2015 г. — 207 чел. (татары).

**СРЕДНЯЯ СЕРДА́** (Урта Сəрдə), село на р. Красная, в 18 км к западу от г. Арск. Известно с 1678 г. В 18 — 1-й половине 19 в. жители относились к категории государственных крестьян. Основные занятия жителей в этот период — земледелие и скотоводство, был распространён кирпичный промысел. В начале 20 в. в селе функционировали мечеть, мектеб, 2 мелочные лавки. В этот период земельный надел сельской общины составлял 1645,9 дес.

До 1920 г. село входило в Мульминскую волость Казанского уезда Казанской губернии. С 1920 г. в составе Арского кантона ТАССР. С 10.8.1930 г. в Арском районе. Ныне входит в состав Среднеатынского сельского поселения.

В 1931 г. в селе организован колхоз «Кызыл Серда», в 1955 г. переименован в колхоз им. Булганина, в 1957 г. — в колхоз «Йолдыз», в 1959 г. вошёл в состав объединённого колхоза «8 Марта», в 1991 г. село выделилось в колхоз «Серда». С 2002 г. коллективное предприятие «Серда». Жители занимаются полеводством, мясо-молочным скотоводством. В селе действуют начальная школа, детский сад (с 2004 г.), дом культуры, библиотека, фельдшерско-акушерский пункт, мечеть (с 2011 г.).

В окрестностях села выявлен археологический памятник — Среднесердинское селище (булгарский памятник дозолотоордынского и золотоордынского периодов).

Среди известных уроженцев села: Р.Р.Рахимов (1939–1984) — поэт.


Число жителей: в 1782 г. — 20 душ мужского пола; 1859 г. — 683, 1897 г. — 882, 1908 г. — 899, 1920 г. — 1056, 1926 г. — 974, 1938 г. — 971, 1949 г. — 760, 1958 г. — 612, 1970 г. — 567, 1979 г. — 480, 1989 г. — 334, 2002 г. — 302, 2010 г. — 279, 2015 г. — 271 чел. (татары).

**СТА́РАЯ МАСРА́** (Иске Масра), деревня на р. Кисьмесь, в 16 км к востоку от г. Арск. Основана в период Казанского ханства. В дореволюционных источниках упоминается также под названием Нижняя Масра. В 18 — 1-й половине 19 в. жители относились к категории государственных крестьян. Основные занятия жителей в



д. Средняя Корса. 1. Общий вид деревни; 2. Памятник павшим в годы Великой Отечественной войны и дом культуры; 3. Мечеть «Мухаммедвафа»; 4. Детский сад; 5. Родник.

с. Средняя Серда. р. Красная в окрестностях села.



этот период — земледелие и скотоводство, были распространены пчеловодство, портняжно-шапочный промысел. В начале 20 в. в деревне функционировали мечеть, водяная мельница, 6 мелочных лавок. В этот период земельный надел сельской общины составлял 1447,2 дес.

До 1920 г. деревня входила в Кармышскую волость Казанского уезда Казанской губернии. С 1920 г. в составе Арского кантона ТАССР. С 10.8.1930 г. в Арском, с 19.2.1944 г. в Чурилинском, с 14.5.1956 г. в Арском районах. Ныне входит в состав Сизинского сельского поселения.

В 1929 г. в деревне организован колхоз «Октябрь». В 1958 г. вошёл в состав объединённого колхоза им. Фрунзе. В 1991 г. деревня выделилась в составе колхоза «Масра». С 2000 г. коллективное предприятие «Масра», с 2004 г. ООО «Агрокомплекс «Ак Барс». Жители работают преимущественно в ООО «Агрокомплекс «Ак Барс», занимаются молочным скотоводством, свиноводством. В деревне действуют начальная школа, клуб, мечеть.

Число жителей: в 1782 г. — 135 душ мужского пола; 1859 г. — 675, 1897 г. — 694, 1908 г. — 813, 1920 г. — 989, 1926 г. — 848, 1938 г. — 688, 1949 г. — 495, 1958 г. — 459, 1970 г. — 335, 1979 г. — 313, 1989 г. — 208, 2002 г. — 191, 2010 г. — 198, 2015 г. — 186 чел.

**СТАРАЯ ЮЛЬБА́** (Иске Жөлби), село на р. Красная, в 26 км к западу от г. Арск. Основано в 17 в. В 18 — 1-й половине 19 в. жители относились к категории государственных крестьян. Основные занятия жителей в этот период — земледелие и скотоводство, были распространены кирпичный и мукомольный промыслы. В начале 20 в. в селе функционировали мечеть, ветряная мельница, мелочная лавка. В этот период земельный надел сельской общины составлял 670,4 дес.

До 1920 г. село входило в Мульминскую волость Казанского уезда Казанской губернии. С 1920 г. в составе Арского кантона ТАССР. С 10.8.1930 г. в Тукаевском, с 25.3.1938 г. в Атинском, с 12.10.1959 г. в Тукаевском, с 1.2.1963 г. в Арском районах. Ныне входит в состав Утар-Атынского сельского поселения.

В 1930 г. в селе организован колхоз им. Красина, в 1951 г. объединён с колхозом им. Сталина, в 1960 г. переименован в колхоз им. Тукая, в 1985 г. вошёл в состав объединённого колхоза «Чулпан», в 1990 г. вновь вошёл в состав колхоза им. Тукая. С 2001 г. КФХ, с 2015 г. ООО «Тукай». Жители работают преимущественно в ООО «Тукай», занимаются молочным скотоводством, полеводством.

Число жителей: в 1782 г. — 71 душа мужского пола; 1859 г. — 400, 1897 г. — 435, 1908 г. — 490, 1920 г. — 416, 1926 г. — 470, 1938 г. — 390, 1949 г. — 243, 1958 г. — 173,

1970 г. — 125, 1979 г. — 117, 1989 г. — 72, 2002 г. — 89, 2010 г. — 86, 2015 г. — 91 чел.

**СТАРОЕ ЧУРЙЛИНО** (Иске Чүриле), село на автомобильной дороге Казань — Пермь, в 12 км к юго-западу от г. Арск. Основано в период Казанского ханства. В дореволюционных источниках упоминается также под названием Никольское. В 18 — 1-й половине 19 в. жители относились к категориям помещичьих и государственных крестьян. Основные занятия жителей в этот период — земледелие и скотоводство, были распространены пчеловодство, шерстобитный, столярный и кузнечный промыслы. Первая церковь в селе построена в 1730 г., сгорела во время пожара. В 1830 г. построена Казанская Богородицкая церковь (памятник культовой архитектуры в стиле высокого столичного классицизма; в советское время в здании размещалось зернохранилище и склады гражданской обороны; с 1992 г. действует вновь; сохранились также ограда на кирпичных столбах конца 19 в. и часовня при вратах). В начале 20 в. в селе функционировали церковь, церковно-приходская школа (1889 г.), земская школа (1895 г.), почтовая станция, 2 кузницы, 3 постоянных двора, пивная, 3 бакалейные лавки. В этот период земельный надел сельской общины составлял 3213,8 дес.

До 1920 г. село входило в Арскую волость Казанского уезда Казанской губернии. С 1920 г. в составе Арского кантона ТАССР. С 10.8.1930 г. в Арском районе. Ныне центр Старочурилинского сельского поселения.



с. Старое Чуридино. 1. Школа и детский сад;  
2. Дом культуры.



В 1929 г. в селе организован колхоз «Заветы Ильича». С 1995 г. коллективное предприятие «Татарстан», с 2003 г. ООО СХК «Казансу», ООО СХК «Чуриле», с 2016 г. ООО «Агрофирма «Возрождение». Жители работают преимущественно в ООО «Агрофирма «Возрождение», занимаются полеводством, мясо-молочным скотоводством. После 1917 г. открыта начальная школа, в 1961 г. преобразована в восьмилетнюю, в 1985 г. — в среднюю (в 1995 г. построено новое здание). В селе действуют дом культуры (в 1992 г. построено новое здание), библиотека, церковь, мечеть. В 1965 г. установлен памятник погибшим в годы Великой Отечественной войны, в 1975 г. построен новый обелиск.

В селе сохранился объект культурного наследия: дом купца Г.Бесценова («Гришин дом»). В 1933 г. в этом здании прошло собрание колхозников, где выступил председатель ЦИК М.И.Калинин. В настоящее время в здании размещается кафе.

Число жителей: в 1782 г. — 479 душ мужского пола; 1859 г. — 920, 1897 г. — 1039, 1908 г. — 976, 1920 г. — 1000, 1926 г. — 1172, 1938 г. — 1102, 1949 г. — 897, 1958 г. — 789, 1970 г. — 499, 1979 г. — 598, 1989 г. — 599, 2002 г. — 677, 2010 г. — 709, 2015 г. — 753 чел. (татары — 69%, русские — 28%).

**СТАРЫЕ ТУРНАЛИ** (Иске Төрнәле), село на р. Казанка, в 15 км к северо-востоку от г. Арск. Известно с 1617 г. В дореволюционных источниках упоминается также под названием Малые Турнали. В 18 — 1-й половине 19 в. жители относились к категории государственных крестьян. Основные занятия жителей в этот период — земледелие и скотоводство, было распространено изготовление бёрд (деталь ткацкого станка в виде гребня). В начале 20 в. в селе функционировали мечеть, 3 бакалейные лавки. В этот период земельный надел сельской общины составлял 551,5 дес.

До 1920 г. село входило в Кармышскую волость Казанского уезда Казанской губернии. С 1920 г. в составе

Арского кантона ТАССР. С 10.8.1930 г. в Арском районе. Ныне входит в состав Урнякского сельского поселения.

До 2004 г. жители работали преимущественно в коллективном предприятии «Турнали», с 2004 г. — в СХПК «Турнали», занимаются полеводством, мясо-молочным скотоводством. До 2013 г. функционировала начальная школа. В селе действуют детский сад (с 1991 г.), клуб, библиотека, мечеть.

Число жителей: в 1782 г. — 20 душ мужского пола; 1859 г. — 242, 1897 г. — 345, 1908 г. — 404, 1920 г. — 439, 1926 г. — 442, 1938 г. — 434, 1958 г. — 316, 1970 г. — 223, 1979 г. — 215, 1989 г. — 185, 2002 г. — 196, 2010 г. — 170, 2015 г. — 186 чел. (татары).

**СТАРЫЙ АЙВАН** (Айван), село на левом притоке р. Кисьмесь, в 3 км к юго-востоку от г. Арск. Известно с 1602–1603 гг. как д. Хайван. В 18 — 1-й половине 19 в. жители относились к категории государственных крестьян. Основные занятия жителей в этот период — земледелие и скотоводство, были распространены пчеловодство, портняжный промысел. В начале 20 в. в селе функционировали соборная мечеть, бакалейная лавка. В этот период земельный надел сельской общины составлял 815 дес.

До 1920 г. село входило в Арскую волость Казанского уезда Казанской губернии. С 1920 г. в составе Арского кантона ТАССР. С 10.8.1930 г. в Арском районе. Ныне входит в состав муниципального образования г. Арск.


Жители занимаются полеводством, молочным скотоводством. В селе действуют средняя школа (Арская школа №7, с 1989 г.), дом культуры, библиотека, мечеть «Тан».

Число жителей: в 1782 г. — 72 души мужского пола; 1859 г. — 316, 1897 г. — 470, 1908 г. — 597, 1920 г. — 653, 1926 г. — 648, 1938 г. — 683, 1949 г. — 552, 1970 г. — 556, 1979 г. — 600, 1989 г. — 522, 2002 г. — 552, 2010 г. — 588, 2015 г. — 618 чел. (татары).



с. Старое Чурило. 1. Казанская Богородицкая церковь; 2. Обелиск в память о погибших в годы Великой Отечественной войны; 3. Дом купца Г.Бесценова («Гришин дом»).





Г.Б.Сафиуллин



А.Х.Фазульзянов



Ф.Р.Фаттрахманов



Н.Х.Шакиров

**СТАРЫЙ АШИТ** (Иске Ашыт), село на р. Ашит, в 33 км к северо-западу от г. Арск. Известно с 1615–1616 гг. В дореволюционных источниках упоминается также под названием Пустошь Шатуловка. В 18 – 1-й половине 19 в. жители относились к категории государственных крестьян. Основные занятия жителей в этот период – земледелие и скотоводство, были распространены кузнечный, плотничный и мукомольный промыслы, изготовление изделий из лыка и коры, торговля. По сведениям 1895 г., действовало медресе. В начале 20 в. в селе функционировали 2 мечети, мектеб, 3 ветряные и водяная мельницы, фельдшерский пункт, красильная и медно-жестяная мануфактуры, 2 лавки; базар по четвергам. В этот период земельный надел сельской общины составлял 1995,2 дес.

До 1920 г. село входило в Больше-Менгерскую волость Казанского уезда Казанской губернии. С 1920 г. в составе Арского кантона ТАССР. С 10.8.1930 г. в Тукаевском, с 10.2.1935 г. в Кзыл-Юлском, с 18.7.1956 г. в Тукаевском, с 1.2.1963 г. в Арском районах. Ныне входит в состав Ташкичинского сельского поселения.

В 1928 г. открыта начальная школа, позже преобразована в семилетнюю (в 1937 г. построено новое здание), в 1962 г. – в восьмилетнюю (в 1974 г. построено здание), в 1985 г. – в среднюю, в 2010 г. – в неполную среднюю, в 2011 г. – в начальную, в 2013 г. – в неполную среднюю. В селе действуют детский сад (с 1978 г.), дом культуры, библиотека, мечеть. При доме культуры функционирует народный театр «Саяра» (с 1949 г., с 1989 г. народный, основатель – заслуженный работник культуры РТ С.Г.Фаттрахманова, руководитель – Ф.Р.Фаттрахманов). Жители занимаются полеводством, молочным скотоводством.

В окрестностях села выявлен археологический памятник – Староашитское селище (1-я половина 1 тыс. н.э.). На сельском кладбище сохранились 108 эпиграфических памятников: среди них надмогильные камни муллы Габдулгали сына муллы Габдулбасыйра и его сына Габделбадига – родственников Ш.Марджани.

Среди известных уроженцев села: Д.М.Мустафин (р. 1963) – педагог, кандидат педагогических наук, почётный работник среднего профессионального образования РФ, начальник управления по реализации национальной политики департамента Президента РТ по во-

просам внутренней политики (с 2014 г.); А.Х.Фазульзянов (р. 1937) – доктор сельскохозяйственных наук, заслуженный зоотехник ТАССР, заслуженный деятель науки РФ; Ф.Р.Фаттрахманов (Фердинанд Фатхи) (р. 1959) – певец, заслуженный и народный артист РТ.

Число жителей: в 1782 г. – 203 души мужского пола; 1859 г. – 1154, 1897 г. – 1484, 1908 г. – 1490, 1920 г. – 1342, 1926 г. – 1258, 1938 г. – 1269, 1949 г. – 723, 1958 г. – 734, 1970 г. – 746, 1979 г. – 600, 1989 г. – 512, 2002 г. – 550, 2010 г. – 542, 2015 г. – 530 чел. (татары).

**СТАРЫЙ КИНЁР** (Иске Кенәр), деревня в 1,5 км от р. Ашит, в 35 км к северо-западу от г. Арск. Известна с 1678 г. как д. Кинер. До 1920-х гг. в официальных источниках упоминалась также под названием Шинер Кинер. В 18 – 1-й половине 19 в. жители относились к категории государственных крестьян. Основные занятия жителей в этот период – земледелие и скотоводство, были распространены шерстобитный и лесной промыслы, извоз, торговля. В начале 20 в. в деревне функционировали мечеть, 3 мелочные лавки. В этот период земельный надел сельской общины составлял (совместно с с. Мамся) 4122,5 дес.

До 1920 г. деревня входила в Мамсинскую волость Казанского уезда Казанской губернии. С 1920 г. в составе Арского кантона ТАССР. С 10.8.1930 г. в Тукаевском, с 10.2.1935 г. в Кзыл-Юлском, с 18.7.1956 г. в Тукаевском, с 1.2.1963 г. в Арском районах. Ныне входит в состав Ташкичинского сельского поселения.

В 1931 г. в деревне организован колхоз «Чулпан», в 1951 г. вошёл в состав объединённого колхоза им. Кирова. С 2017 г. ООО «Ашит». Жители занимаются полеводством и животноводством. В деревне действует начальная школа.

Число жителей: в 1782 г. – 190 душ мужского пола; 1859 г. – 371, 1897 г. – 476, 1908 г. – 636, 1920 г. – 472, 1926 г. – 445, 1938 г. – 439, 1949 г. – 294, 1958 г. – 261, 1970 г. – 300, 1979 г. – 243, 1989 г. – 163, 2002 г. – 171, 2010 г. – 164, 2015 г. – 155 чел. (татары).

**СТАРЫЙ КИШИТ** (Иске Кишет), село на р. Семит, в 29 км к северо-западу от г. Арск. Основано не позднее периода Казанского ханства. В 18 – 1-й половине 19 в. жители относились к категории государственных крестьян.



ян. Основные занятия жителей в этот период — земледелие и скотоводство, были распространены пчеловодство, лесной и мукомольный промыслы, мелочная торговля. По сведениям 1895 г., действовало медресе. В начале 20 в. в селе функционировали 2 мечети, мектеб, водяная мельница, 4 мелочные лавки. В этот период земельный надел сельской общины составлял 2004,8 дес.

До 1920 г. село входило в Больше-Менгерскую волость Казанского уезда Казанской губернии. С 1920 г. в составе Арского кантона ТАССР. С 10.8.1930 г. в Тукаевском, с 25.3.1938 г. в Атинском, с 12.10.1959 г. в Тукаевском, с 1.2.1963 г. в Арском районах. Ныне входит в состав Новокишитского сельского поселения.

В 1931 г. в селе организован колхоз «Спартак», в 1954 г. объединён с колхозом «Кишет» (с. Новый Кишит) в колхоз им. Ворошилова, в 1960 г. переименован в колхоз им. Жданова, в 1989 г. село выделилось в самостоятельный колхоз «Маяк». С 2001 г. коллективное предприятие «Кишет», с 2017 г. ООО «Кишет». Жители занимаются полеводством, молочным скотоводством. В 2015 г. в селе открылся музейный комплекс памяти Героя Советского Союза Г.Б.Сафиуллина и погибших в годы Великой Отечественной войны (организатор — генеральный директор ОАО «Таттелеком» Л.Н.Шафигулин). До 2013 г. работала начальная школа. В селе действуют клуб, библиотека, мечеть.

Среди известных уроженцев села: Г. Б. Сафиуллин (1905–1973) — генерал-лейтенант, Герой Советского Союза; Н. Х. Шакиров (р. 1946) — кандидат технических наук, генеральный директор ОАО «Казанский медико-инструменталь-

ный завод» (с 1987 г.), лауреат Государственной премии РФ, лауреат Государственной премии РТ в области науки и техники.

Число жителей: в 1782 г. — 172 души мужского пола; 1859 г. — 980, 1897 г. — 1196, 1908 г. — 1421, 1920 г. — 1215, 1926 г. — 1075, 1938 г. — 707, 1949 г. — 713, 1958 г. — 515, 1970 г. — 556, 1979 г. — 469, 1989 г. — 390, 2002 г. — 438, 2010 г. — 418, 2015 г. — 414 чел. (татары).

**СТА́РЫЙ КЫРЛА́Й** (Иске Кырлай), село на р. Ия, в 12 км к северу от г. Арск. Основано не позднее начала 17 в. переселенцами из с. Хохлово. В 18 — 1-й половине 19 в. жители относились к категории государственных крестьян. Основные занятия жителей в этот период — земледелие и скотоводство, были распространены пчеловодство, изготовление бёрд (деталь ткацкого станка в виде гребня). В начале 20 в. в селе функционировали 2 мечети, водяная мельница, кузница, 3 мелочные лавки. В этот период земельный надел сельской общины составлял 1158,3 дес.

До 1920 г. село входило в Кармышскую волость Казанского уезда Казанской губернии. С 1920 г. в составе Арского кантона ТАССР. С 10.8.1930 г. в Арском районе. Ныне входит в состав Старокырлайского сельского поселения.

В 1929 г. в селе организован колхоз «Кызыл Кырлай», в 1960 г. вошёл в состав объединённого колхоза им. Мичурина. С 1995 г. СХП «им. Мичурина», с 2003 г.



1



2

с. Старый Кишит. 1. Музейный комплекс памяти Г.Б.Сафиуллина; 2. Мемориал при музее-усадьбе.




1



2

с. Старый Кырлай. 1. Общий вид села; 2. Школа.



Ф.И.Бикмуратова



Р.С.Гилемханов



И.С.Гимаев



Р.М.Сибгатуллина



Г.Л.Файзрахманов



М.Г.Яруллин

ООО «Агрофирма «Кырлай». Жители работают преимущественно в ООО «Агрофирма «Кырлай», КФХ, занимаются полеводством, молочным скотоводством. В селе действуют неполная средняя школа (с 1974 г., в 2003 г. построено новое здание), дом культуры, библиотека, детский сад (с 1989 г.), фельдшерско-акушерский пункт.

Среди известных уроженцев села: Д.И.Ибрагимов (р. 1949) — кандидат исторических наук, лауреат Государственной премии РТ; Р.Г.Исхакова (1924–2016) — религиозный деятель; Г.Л.Файзрахманов (1930–2007) — историк, доктор исторических наук, кавалер ордена «Знак Почёта».

Число жителей: в 1782 г. — 91 душа мужского пола; 1859 г. — 555, 1897 г. — 684, 1908 г. — 674, 1920 г. — 763, 1926 г. — 669, 1938 г. — 574, 1949 г. — 464, 1958 г. — 457, 1970 г. — 465, 1979 г. — 384,

1989 г. — 247, 2002 г. — 332, 2010 г. — 320, 2015 г. — 343 чел. (татары).

**СТАРЫЙ МУЙ** (Иске Муй), деревня на р. Кисьмень, в 19 км к востоку от г. Арск. Известна с 1616 г. В 18 — 1-й половине 19 в. жители относились к категории государственных крестьян. Основные занятия жителей в этот период — земледелие и скотоводство. В начале 20 в. в деревне функционировали мечеть (начало 20 в.; в советское время в здании мечети располагалась школа; в настоящее время используется по назначению), мектеб, водяная мельница, мелочная лавка. В этот период земельный надел сельской общины составлял 738,4 дес.

До 1920 г. деревня входила в Ново-Чурилинскую волость Мамадышского уезда Казанской губернии. С 1920 г. в составе Мамадышского, с 1921–1922 гг. — Арского кантонов ТАССР. С 10.8.1930 г. в Арском, с 19.2.1944 г. в Чурилинском, с 14.5.1956 г. в Арском районах. Ныне входит в состав Сизинского сельского поселения.

В 1928 г. в деревне организован колхоз «Спартак-2», в 1950 г. вошёл в состав объединённого колхоза им. Чапаева, в 1958 г. — колхоза им. Фрунзе. С 1991 г. коллективное предприятие «Уныш», позже СХПК «Уныш», с 2002 г. ООО «Агрофирма «Тургай», с 2004 г. ООО «Агрокомплекс «Ак Барс». Жители преимущественно работают в ООО «Агрокомплекс «Ак Барс», занимаются мясо-молочным скотоводством, полеводством. До 2012 г. в деревне работала начальная школа. Действует мечеть (в 2017 г. здание отреставрировано).

Среди известных уроженцев деревни: И.С.Гимаев (р. 1963) — административно-хозяйственный работник, заслуженный строитель РТ, почётный строитель РФ.

Число жителей: в 1782 г. — 48 душ мужского пола; 1859 г. — 203, 1897 г. — 361, 1908 г. — 408, 1920 г. — 437, 1926 г. — 381, 1938 г. — 430, 1949 г. — 406, 1958 г. — 294, 1970 г. — 205, 1979 г. — 165, 1989 г. — 141, 2002 г. — 126, 2010 г. — 140, 2015 г. — 126 чел. (татары).

**СТАРЫЙ ЯВАШ** (Иске Иябаш), деревня на р. Ия, в 13 км к северу от г. Арск. Известна с 1678 г. как д. Иябаш. В дореволюционных источниках упоминается также под названиями Старый Иябаш, Яваш. В 18 — 1-й половине 19 в. жители относились к категории государственных крестьян. Основные занятия жителей в этот период — земледелие и скотоводство, были распространены портняжно-шапочный и ткацкий промыслы. В начале 20 в. в деревне функционировали мечеть, ветряная мельница, крупобирка, мелочная лавка. В этот период земельный надел сельской общины составлял 626,2 дес.

До 1920 г. деревня входила в Ново-Кишитскую волость Казанского уезда Казанской губернии. С 1920 г. в составе Арского кантона ТАССР. С 10.8.1930 г. в Арском районе. Ныне входит в состав Старокырлайского сельского поселения.

С 1950 г. деревня входила в состав объединённого колхоза им. Мичурина, в 1990 г. выделилась в самостоятельный колхоз «Йолдыз». С 2003 г. ООО «Агрофирма «Кырлай». Жители преимущественно работают в ООО «Агрофирма «Кырлай», занимаются полеводством, молочным скотоводством. В деревне действуют начальная школа, клуб, фельдшерско-акушерский пункт.



с. Старый Кырлай. Мечеть.





Среди известных уроженцев деревни: Ф.И.Бикмуратова (р. 1964) — заслуженная артистка РТ, артистка Альметьевского татарского государственного драматического театра; Р.М.Сибгатуллина (р. 1948) — певица, заслуженная артистка ТАССР, народная артистка РТ.

Число жителей: в 1782 г. — 60 душ мужского пола; 1859 г. — 300, 1897 г. — 487, 1908 г. — 488, 1920 г. — 467, 1926 г. — 441, 1938 г. — 406, 1949 г. — 348, 1958 г. — 289, 1970 г. — 312, 1979 г. — 270, 1989 г. — 223, 2002 г. — 232, 2010 г. — 228, 2015 г. — 219 чел. (татары).

**СУБАШ-АТЫ** (Субаш Аты), село в верховье р. Атынка, в 18 км к северо-западу от г. Арск. Основано во 2-й половине 17 в. До 1960-х гг. носило название Малые Аты. В 18 — 1-й половине 19 в. жители относились к категории государственных крестьян. Основные занятия жителей в этот период — земледелие и скотоводство, были распространены пчеловодство, ткацкий промысел. В начале 20 в. в селе функционировали мечеть, 2 ветряные мельницы, 3 мелочные лавки. В этот период земельный надел сельской общины составлял 1528,4 дес.

До 1920 г. село входило в Ново-Кишитскую волость Казанского уезда Казанской губернии. С 1920 г. в составе Арского кантона ТАССР. С 10.8.1930 г. в Арском районе. Ныне входит в состав Утар-Атынского сельского поселения.

В 1931 г. в селе организован колхоз «Субаш-Аты», в 1932 г. — колхоз «Новая жизнь». В 1961–1991 гг. в составе колхоза «Байрак». В 1991–1999 гг. подсобное хозяйство ОАО «Арское АТП», с 1999 г. коллективное предприятие «Субаш-Аты», с 2015 г. ООО «Тукай». Жители работают преимущественно в ООО «Тукай», занимаются полеводством, мясо-молочным скотоводством, овцеводством. В 1919 г. в селе открыта школа крестьянской молодёжи, позже преобразована в начальную (в 1928 г. построено новое здание), в 1934 г. — в среднюю (обучались дети из 7 соседних деревень), в 1971 г. — в начальную (в 1982 и 2005 гг. построены новые здания). В 1933–1969 гг. в селе функционировал республиканский детский дом (в 1970-х гг. переведён в д. Такталачык Актанышского района). Действуют начальная школа, клуб, библиотека (располагается в здании школы), медпункт, мечеть (с 1995 г.).

Среди известных уроженцев села: Р.С.Гилемханов (р. 1949) — журналист, президент Фонда сохранения и развития наследия поэта Г.Тукая (с 2009 г.); Ч.А.Зарипова-Четин (Чулпан Зариф) (р. 1969) — писательница; М.Г.Яруллин (р. 1954) — учёный в области механики, доктор технических наук, заслуженный механизатор сельского хозяйства РТ, почётный работник высшего профессионального образования РФ.

Число жителей: в 1782 г. — 111 душ мужского пола; 1859 г. — 531, 1897 г. — 911, 1908 г. — 931, 1920 г. — 863,

1926 г. — 992, 1938 г. — 1004, 1949 г. — 744, 1958 г. — 534, 1970 г. — 505, 1979 г. — 377, 1989 г. — 255, 2002 г. — 245, 2010 г. — 206, 2015 г. — 192 чел. (татары).

**СЮРДÁ** (Сөрде), село на правом притоке р. Ашит, в 44 км к северо-западу от г. Арск. Основано выходцами из д. Пичментау во 2-й половине 18 в. В дореволюционных источниках упоминается также под названиями Бигашевский Починок, Ясашная Сердобряшка. В 18 — 1-й половине 19 в. жители относились к категории государственных крестьян. Основные занятия жителей в этот период — земледелие и скотоводство, были распространены ичигный, плотничный, лесной и печной промыслы. В начале 20 в. в селе функционировали 2 мечети, ветряная мельница, кузница, 6 мелочных лавок. В этот период земельный надел сельской общины составлял 2034,3 дес.

До 1920 г. село входило в Мамсинскую волость Казанского уезда Казанской губернии. С 1920 г. в составе Арского кантона ТАССР. С 10.8.1930 г. в Тукаевском, с 10.2.1935 г. в Кзыл-Юлском, с 18.7.1956 г. в Тукаевском, с 1.2.1963 г. в Арском районах. Ныне входит в состав Новокинерского сельского поселения.


В 1931 г. в селе организован колхоз «Комбайн», в 1959 г. вошёл в состав объединённого колхоза «1 Мая». С 1994 г. коллективное предприятие «1 Мая», с 2004 г. ООО «Агрофирма АЮ». Жители работают преимущественно в ООО «Агрофирма АЮ», занимаются полеводством, молочным скотоводством. В селе действуют начальная школа, детский сад (с 1970 г.), мечеть.

Число жителей: в 1782 г. — 150 душ мужского пола; 1859 г. — 673, 1897 г. — 917, 1908 г. — 1174, 1920 г. — 117, 1926 г. — 1106, 1938 г. — 843, 1949 г. — 586, 1958 г. — 497, 1970 г. — 517, 1979 г. — 462, 1989 г. — 378, 2002 г. — 347, 2010 г. — 334, 2015 г. — 337 чел. (татары).

**ТАТА́РСКОЕ КАДРЯ́КОВО** (Татар Кадрәге), деревня на левом притоке р. Казанка, на автомобильной дороге Казань — Пермь, в 9 км к юго-западу от г. Арск. Известна с 1565–1568 гг. как д. Ярнушевская Урсекова. В 18 — 1-й половине 19 в. жители относились к категории государственных крестьян. Основные занятия жителей в этот период — земледелие и скотоводство, было распространено пчеловодство. В начале 20 в. земельный надел сельской общины составлял 222,4 дес.

До 1920 г. деревня входила в Арскую волость Казанского уезда Казанской губернии. С 1920 г. в составе Арского кантона ТАССР. С 10.8.1930 г. в Арском районе. Ныне входит в состав Старочурилинского сельского поселения. Жители занимаются полеводством, молочным скотоводством.

Число жителей: в 1782 г. — 16 душ мужского пола; 1859 г. — 61, 1897 г. — 96, 1908 г. — 112, 1920 г. — 234,



1926 г. — 252 (совместно с жителями д. Русское Кадряково), 1938 г. — 126, 1949 г. — 144, 1958 г. — 126, 1970 г. — 80, 1979 г. — 50, 1989 г. — 36, 2002 г. — 23, 2010 г. — 18, 2015 г. — 32 чел. (татары — 90%, русские — 10%).

**ТАШКІЧ**, деревня на р. Кисьмесь, в 27 км к северо-востоку от г. Арск. Известна с 1678 г. как деревня по речке Кисьмесь. В 18 — 1-й половине 19 в. жители относились к категории государственных крестьян. Основные занятия жителей в этот период — земледелие и скотоводство. В начале 20 в. в деревне функционировали мечеть, водяная мельница. В этот период земельный надел сельской общины составлял 532,6 дес.

До 1920 г. деревня входила в Ново-Чурилинскую волость Мамадышского уезда Казанской губернии. С 1920 г. в составе Арского кантона ТАССР. С 10.8.1930 г. в Арском, с 19.2.1944 г. в Чурилинском, с 14.5.1956 г. в Арском районах. Ныне входит в состав Сизинского сельского поселения.

В 1930-е гг. в деревне организован колхоз «Интернационал», в 1953 г. вошёл в состав объединённого колхоза им. Ленина, в 1959 г. — колхоза «Коммунист» (центральная усадьба в с. Сиза). С 1995 г. коллективное предприятие «Кисьмесь», с 2004 г. ООО «Агрокомплекс «Ак Барс». Жители работают преимущественно в ООО «Агрокомплекс «Ак Барс», занимаются полеводством, молочным скотоводством. В деревне действуют начальная школа (с 1930 г.), клуб, мечеть (с 2008 г.).

Среди известных уроженцев деревни: А.Т.Аскарлов (р. 1964) — генеральный директор издательства «Идел-пресс» (с 2015 г.).

Число жителей: в 1782 г. — 52 души мужского пола; 1859 г. — 312, 1897 г. — 3446, 1908 г. — 346, 1920 г. — 433, 1926 г. — 544, 1938 г. — 398, 1949 г. — 340, 1958 г. — 305, 1970 г. — 309, 1979 г. — 237, 1989 г. — 176, 2002 г. — 198, 2010 г. — 183, 2015 г. — 171 чел. (татары).



А.Т.Аскарлов



Махмут Галая

**ТАШКИЧЎ** (Ташкичу), село на р. Ашит, в 33 км к северу от г. Арск. Известно с 1678 г. как Починок по речке Ташкичу. В дореволюционных источниках упоминается также под названиями Кадайгулово, Кудайгуловская Пустошь. В 18 — 1-й половине 19 в. жители относились к категории государственных крестьян. Основные занятия жителей в этот период — земледелие и скотоводство, были распространены плотничный, рогожный, башмачный и кузнечный промыслы, торговля, извоз. В 18 в. в селе функционировали мечеть и медресе, которое было одним из известных мусульманских учебных заведений в России и за её пределами. В медресе учились: Г.Галиев (Батырша) — предводитель татарского восстания против крещения в 1755 г., Ш.Марджани — видный татарский учёный, историк, богослов, просветитель. В 1817 г. на средства купца д. Нижняя Ура Сулеймана бин Назира



1



д. Ташкич. Мечеть.



2



3

с. Ташкичу. 1. Улица села; 2. Мечеть; 3. Колодец.



(? — 1837) в селе была построена соборная мечеть, в 1875 и 1879 гг. на средства казанского купца А.Ф.Рахматуллина и купца д. Нижняя Ура С.Губайдуллина проведены реставрационные работы (памятник культовой архитектуры в стиле строгого классицизма; в 2000-е гг. отреставрирован по проекту Р.В.Билялова; используется по назначению). В 1821–1856 гг. имам-хатибом мечети был отец Ш.Марджани, видный богослов Багаутдин бин Субхан аль-Марджани (1787–1856). В начале 20 в. в селе функционировали соборная мечеть, медресе, ветряная и 2 водяные мельницы, кузница, 3 мелочные лавки. В этот период земельный надел сельской общины составлял 2573,6 дес.

До 1920 г. село входило в Мамсинскую волость Казанского уезда Казанской губернии. С 1920 г. в составе Арского кантона ТАССР. С 10.8.1930 г. в Тукаевском, с 10.2.1935 г. в Кзыл-Юлском, с 18.7.1956 г. в Тукаевском, с 1.2.1963 г. в Арском районах. Ныне центр Ташкичинского сельского поселения.

В 1934 г. в селе организован колхоз им. К.Якуба. С 1996 г. коллективное предприятие им. К.Якуба, с 1998 г. СХПК «им. Ш.Марджани», с 2015 г. ООО СХП «Марджани». Жители работают преимущественно в ООО СХП «Марджани», занимаются полеводством, мясо-молочным скотоводством. В селе действуют средняя школа (с 1929 г.), детский сад (с 1982 г.), дом культуры, библиотека, фельшерско-акушерский пункт, мечеть (в 2010 г. отреставрирована). В 2017 г. открыт музей Ш.Марджани и обустроен родник Ш.Марджани.

Среди известных уроженцев села: Ф.И.Ибрагимов (1951–2014) — заслуженный врач РТ, заслуженный работник здравоохранения РФ; М.Г.Марджани (Махмут Галяу) (1886–1938) — писатель, журналист, переводчик, репрессирован, реабилитирован посмертно; Ф.А.Сафиуллина (р. 1959) — председатель правления региональной общественной организации «Конгресс татар Свердловской области», заслуженный работник культуры РТ; Р.Г.Фатрахманов (р. 1962) — журналист, кандидат филологических наук.

Число жителей: в 1782 г. — 164 души мужского пола; 1859 г. — 885, 1897 г. — 803, 1908 г. — 974, 1920 г. — 977, 1926 г. — 861, 1938 г. — 863, 1949 г. — 588, 1958 г. — 578, 1970 г. — 526, 1979 г. — 441, 1989 г. — 395, 2002 г. — 399, 2010 г. — 395, 2015 г. — 371 чел. (татары).

**ТОЛОНГЁР** (Тылангыр), деревня на р. Казанка, в 17 км к северо-востоку от г. Арск. Из-

вестна с 1678 г. В дореволюционных источниках упоминается также под названием Малый Пшалым. В 18 — 1-й половине 19 в. жители относились к категории государственных крестьян. Основные занятия жителей в этот период — земледелие и скотоводство. В начале 20 в. земельный надел сельской общины составлял 229,3 дес.

До 1920 г. деревня входила в Кармышскую волость Казанского уезда Казанской губернии. С 1920 г. в составе Арского кантона ТАССР. С 10.8.1930 г. в Арском районе. Ныне входит в состав Урнякского сельского поселения.

В 1930 г. в деревне организован колхоз им. Жданова, в 1958 г. вошёл в состав объединённого колхоза им. Тукая. С 1996 г. коллективное предприятие «Турнали», с 2017 г. ООО СХП «Лутфуллин». Жители занимаются полеводством, мясным скотоводством.

На востоке от деревни находится памятник природы регионального значения «Истоки реки Казанки» (1972 г.).


Число жителей: в 1782 г. — 32 души мужского пола; 1859 г. — 80, 1897 г. — 102, 1908 г. — 112, 1920 г. — 133, 1938 г. — 194, 1949 г. — 173, 1958 г. — 179, 1970 г. — 144, 1979 г. — 120, 1989 г. — 98, 2002 г. — 79, 2010 г. — 56, 2015 г. — 65 чел. (татары).

**ТЮБЯК-ЧЕКУРЧА́** (Төбәк Чокырча), село на левом притоке р. Кисьмесь, в 3 км к юго-востоку от г. Арск. В официальных источниках до 1940-х гг. учитывалось как 2 населённых пункта: с. Чекурча (известно с 1646 г.)



с. Тюбяк-Чекурча. 1. Памятник павшим в годы Великой Отечественной войны; 2. Церковь Преподобного Германа; 3. Улица села.





и д. Тюбяк (известна с 1664 г.). В 18 – 1-й половине 19 в. жители относились к категории государственных крестьян. Основные занятия жителей в этот период – земледелие и скотоводство, был распространён валяльно-войлочный промысел. В начале 20 в. в селе функционировали церковь Преподобного Германа (построена в 1811 г. на средства казанского купца Крупенникова; в советский период в здании размещался склад, позже – сельский клуб), земская школа, кредитное товарищество, 3 кузницы, 3 бакалейные лавки, в д. Тюбяк – 3 бакалейные лавки. В этот период земельный надел сельской общины составлял 2617,1 и 2126,6 дес.

До 1920 г. населённые пункты входили в Арскую волость Казанского уезда Казанской губернии. С 1920 г. в составе Арского кантона ТАССР. С 10.8.1930 г. в Арском районе, с 16.5.2010 г. в составе г. Арск. Ныне входит в состав Арского городского поселения.

В 1930 г. в селе организован колхоз им. Ленина, с 1954 г. колхоз им. Ильича, с 1973 г. совхоз «Власть Советов». С 1995 г. коллективное предприятие «Дуслык». Жители занимаются полеводством, мясо-молочным скотоводством. В селе действуют клуб, библиотека.

Среди известных уроженцев села: В.С.Изотов (1947–2015) – учёный в области технологии строительных материалов, доктор технических наук, профессор, заслуженный деятель науки РТ.

Число жителей (совместно в двух селениях): в 1782 г. – 379 душ мужского пола; 1859 г. – 1561, 1897 г. – 1787, 1908 г. – 1991, 1920 г. – 2055, 1926 г. – 2911, 1938 г. – 2205, 1949 г. – 1415, 1958 г. – 1442, 1970 г. – 1033, 1979 г. – 890, 1989 г. – 775, 2002 г. – 697, 2010 г. – 677, 2015 г. – 693 чел. (русские – 49%, татары – 46%).



с. Тюбяк-Чекурча. 1. Дом с элементами резьбы по дереву; 2. Улица села.



В.С.Изотов



Ш.С.Сагдуллин

**УГЕЗ-ЕЛГА** (Угез-Елга), деревня на р. Шошма, в 40 км к северу от г. Арск. Известна с 1678 г. В дореволюционных источниках упоминается также под названиями Угузиловка, Чеур Илги. До 1860-х гг. жители относились к категории государственных крестьян. Основные занятия жителей в этот период – земледелие и скотоводство. В начале 20 в. в деревне функционировали мечеть, водяная мельница, мелочная лавка. В этот период земельный надел сельской общины составлял 619,2 дес.

До 1920 г. деревня входила в Мамсинскую волость Казанского уезда Казанской губернии. С 1920 г. в составе Арского кантона ТАССР. С 10.8.1930 г. в Тюнттерском, со 2.3.1932 г. в Балтасинском, с 10.2.1935 г. в Кызыл-Юльском, с 18.7.1956 г. в Тукаевском, с 1.2.1963 г. в Арском районах. Ныне входит в состав Шушмабашского сельского поселения.

До 2013 г. в деревне работала начальная школа. Жители занимаются полеводством.

Среди известных уроженцев деревни: Ш.С.Сагдуллин (1930–2001) – тракторист-машинист, Герой Социалистического Труда.

Число жителей: в 1782 г. – 37 душ мужского пола; 1859 г. – 181, 1897 г. – 264, 1908 г. – 310, 1920 г. – 348, 1926 г. – 303, 1938 г. – 384, 1949 г. – 254, 1958 г. – 238, 1970 г. – 203, 1979 г. – 147, 1989 г. – 89, 2002 г. – 70, 2010 г. – 65, 2015 г. – 78 чел. (татары – 94%, русские – 4%, чувашаи – 2%).

**УРНАШБАШ** (Орнашбаш), село на р. Урнашский Ключ, в 20 км к северо-западу от г. Арск. Основано в начале 18 в. В дореволюционных источниках упоминается также под названиями Урманбаш, Кичертань. До



с. Урнашбаш. Общий вид села.



1860-х гг. жители относились к категории государственных крестьян. Основные занятия жителей в этот период — земледелие и скотоводство, были распространены пчеловодство, мукомольный промысел. В 1907 г. в селе, на месте старой мечети, построена новая мечеть (памятник культовой архитектуры в традициях татарского народного зодчества с эклектичным оформлением фасадов; в советское время минарет был спилен; в настоящее время используется по назначению). Известно, что в начале 19 в. первым имам-хатибом мечети был известный педагог, богослов А.А. аль-Орнашбаши (? — 1829). В начале 20 в. в селе функционировали мечеть, мектеб, ветряная мельница, 2 крупобирки, кузница, 2 мелочные лавки. В этот период земельный надел сельской общины составлял 1071 дес.

До 1920 г. село входило в Больше-Менгерскую волость Казанского уезда Казанской губернии. С 1920 г. в составе Арского кантона ТАССР. С 10.8.1930 г. в Арском районе. Ныне входит в состав Утар-Атынского сельского поселения.

В селе действуют библиотека, дом культуры, фельдшерско-акушерский пункт (с 2016 г. в многофункциональном центре), детский сад, мечеть. До 2013 г. работала начальная школа. Жители занимаются полеводством, животноводством.

Среди известных уроженцев села: И.Х.Галиуллин (1934–2009) — кинооператор, кинорежиссёр, заслуженный работник культуры Башкирской АССР, почётный кинематографист РФ.

Число жителей: в 1782 г. — 52 души мужского пола; 1859 гг. — 746, 1897 г. — 582, 1908 г. — 728 (с 1859 по 1908 гг. совместно с жителями д. Кичертань), 1920 г. — 669, 1926 г. — 637, 1938 г. — 474, 1949 г. — 575, 1958 г. — 530, 1970 г. — 478, 1979 г. — 419, 1989 г. — 363, 2002 г. — 318, 2010 г. — 263, 2015 г. — 238 чел. (татары).

**УРНЯК** (Урнәк), посёлок на р. Казанка, в 18 км к северо-востоку от г. Арск. Основан не позднее середины 18 в. Первоначальное название Сельцо Казанбаш. Первыми поселенцами были русские крестьяне, перевезённые помещиком И.К.Горталовым из Нижегородской губернии. До 1860-х гг. жители относились к категории помещичьих крестьян. В 1850–1870-х гг. жители были выселены помещиком Г.И.Горталовым в д. Гавриловка (в 8 км к северо-востоку от посёлка), и на месте д. Казанбаш осталась лишь помещичья усадьба, которая на рубеже 19 — начала 20 в. перешла в собственность казанскому купцу А.А.Ишмуратову. Он построил здесь конезавод, лесопильный завод, мельницу, пекарню и т.д. На конезаводе разводили лошадей только орловской рысистой породы (продавали, в основном, за границу: в Бельгию, Голландию, Германию и др.). В 1918 г. бывший владелец А.А.Ишмуратов был назначен директором конезавода, а в 1919 г. расстрелян как враг советской власти. Вскоре предприятие закрылось, в брошенных помещениях разместилась кролиководческая ферма, которая проработала до начала 1930-х гг. (от архитектурного ансамбля бывшего конезавода до наших дней сохранились отдельные



1



2



1



2



3




3

с. Урнашбаш. 1. Мечеть; 2. Родник; 3. Дом культуры.

пос. Урняк. 1. Мечеть; 2. Памятник павшим в годы Великой Отечественной войны; 3. Окрестности посёлка.





постройки из бутового камня и кирпича: главное производственное здание конезавода (1896 г.), конюшни для высококлассных племенных лошадей (1898 г.), вспомогательный корпус (1900 г.), ветеринарная лечебница (1902 г.) и другие одноэтажные строения, протяжённые в плане, под двухскатной кровлей). В начале 20 в. в посёлке располагались конный, маслобойный и лесопильный заводы, паровая мельница, фабрика по производству бязи, водоём для разведения рыбы.

До 1920 г. посёлок входил в Кармышскую волость Казанского уезда Казанской губернии. С 1920 г. в составе Арского кантона ТАССР. С 10.8.1930 г. в Арском районе. Ныне центр Урьянского сельского поселения.

После 1917 г. в посёлке организован зерносовхоз «Урьяк», в 1931 г. — Арский лесхоз. В 1944 г. открыта Арская школа механизации сельского хозяйства, в 1954 г. переименована в училище механизации сельского хозяйства, в 1963 г. — в СПТУ № 9 (построено новое здание), в 1991 г. реорганизовано в профессиональный лицей №77, в 2009 г. переименован в Арский агропромышленный профессиональный колледж. В 1960 г. открыта восьмилетняя школа, в 1992 г. преобразована в среднюю. В посёлке действуют лесхоз, деревообрабатывающий цех, музей леса (с 2001 г., организатор — А.А.Назирова), детский сад (с 1985 г.), дом культуры, библиотека, мечеть.

В окрестностях посёлка расположено охотничье хозяйство «Урьянское» (видовое разнообразие объектов животного и растительного мира включает 1483 вида флоры и фауны).

Среди известных уроженцев посёлка: Г.Р.Руденко (р. 1956) — музейный деятель, заслуженный работник культуры РТ и РФ, лауреат Государственной премии Правительства РФ в области культуры.

Число жителей: в 1782 г. — 14 душ мужского пола; 1859 г. — 96, 1897 г. — 122, 1908 г. — 161, 1920 г. — 124, 1926 г. — 135, 1938 г. — 183, 1949 г. — 88, 1958 г. — 233, 1970 г. — 1033, 1979 г. — 782, 1989 г. — 530, 2002 г. — 990, 2010 г. — 1005, 2015 г. — 974 чел. (татары — 96%, русские — 2%).



пос. Урьяк. р. Казанка.



Г.Р.Руденко



Н.А.Таждарова

**УТА́Р-АТЫ́** (Утар Аты), село на р. Атынка, в 16 км к северо-западу от г. Арск. Известно с 1678 г. как Пустошь на Сенных Покосах. В дореволюционных источниках упоминается также под названиями Сенной Покос, Отар-Аты, Старые Аты. В 18 — 1-й половине 19 в. жители относились к категории государственных крестьян. Основные занятия жителей в этот период — земледелие и скотоводство, были распространены пчеловодство, стекольный промысел. В начале 20 в. в селе функционировали мечеть, мектеб, 3 мелочные лавки. В этот период земельный надел сельской общины составлял 1832,4 дес.

До 1920 г. село входило в Больше-Менгерскую волость Казанского уезда Казанской губернии. С 1920 г. в составе Арского кантона ТАССР. С 10.8.1930 г. в Арском районе. Ныне центр Утар-Атынского сельского поселения.

С 2004 г. в селе работал СХПК «Байрак», с 2009 г. — ООО «Агрофирма «Утар-Аты», с 2017 г. — ООО «Агрофирма «Байрак». Жители работают преимущественно в ООО «Агрофирма «Байрак», занимаются по-



1



2



3

с. Утар-Аты. 1. Общий вид села; 2–3. Родники.





леводством, свиноводством, мясо-молочным скотоводством, овцеводством. В селе действуют неполная средняя школа (в 1971 г. построено новое здание; в 2004 г. открыт музей поэта-фронтовика Ахмета Исхака), детский сад (с 1972 г.), дом культуры, библиотека, мечеть (с 2000 г.).

Среди известных уроженцев села: Н.А.Таждарова (1888–1947) — драматическая актриса, народная артистка ТАССР, заслуженная артистка РСФСР.

Число жителей: в 1782 г. — 223 души мужского пола; 1859 г. — 916, 1897 г. — 1094, 1908 г. — 1233, 1920 г. — 1097, 1926 г. — 1054, 1938 г. — 818, 1949 г. — 612, 1958 г. — 484, 1970 г. — 461, 1979 г. — 422, 1989 г. — 363, 2002 г. — 318, 2010 г. — 307, 2015 г. — 313 чел. (татары).

**УТНЯ́** (Өтнә), деревня на р. Утня, в 14 км к северу от г. Арск. Основана в конце 17 в. В дореволюционных источниках упоминается также под названиями Нижняя Утня, Агтя. В 18 — 1-й половине 19 в. жители относились к категории государственных крестьян. Основные занятия жителей в этот период — земледелие и скотоводство, были распространены пчеловодство, ткацкий и рогожный промыслы. В начале 20 в. в деревне функционировали мечеть (построена в 1908 г. на месте старой, возведённой в 1800 г., сохранилась, памятник культовой архитектуры в стиле «деревянной» эклектики с элементами ампира и классицизма), медресе, 2 мелочные лавки.

В этот период земельный надел сельской общины составлял 558,8 дес.

До 1920 г. деревня входила в Ново-Кишитскую волость Казанского уезда Казанской губернии. С 1920 г. в составе Арского кантона ТАССР. С 10.8.1930 г. в Арском районе. Ныне входит в состав Старокрылайского сельского поселения.

До 2013 г. в деревне работала начальная школа. Жители занимаются полеводством, мясо-молочным скотоводством.

Число жителей: в 1782 г. — 46 душ мужского пола; 1859 г. — 325, 1897 г. — 468, 1908 г. — 437, 1920 г. — 455, 1926 г. — 402, 1938 г. — 332, 1949 г. — 258, 1958 г. — 195, 1970 г. — 172, 1979 г. — 176, 1989 г. — 120, 2002 г. — 127, 2010 г. — 109, 2015 г. — 105 чел. (татары).

**УЧИЛІ́** (Өчиле), село на р. Везезинка, в 13 км к северу от г. Арск. Основано в конце 17 — начале 18 в. В дореволюционных источниках упоминается также под названием Сюля. До 1920-х гг. носило название Малые Везези. В 18 — 1-й половине 19 в. жители относились к категории государственных крестьян. Основные занятия жителей в этот период — земледелие и скотоводство, были распространены кустарные промыслы. В 1878 г. в селе построена мечеть (памятник культовой архитектуры — образец татарского деревянного зодчества конца 19 в.). В 1879–1907 гг. её имам-хатибом был Зиннатулла Зайнелбаширов — дед Г.Тукая по материнской линии. В 1890 г. он привёз в село осиротевшего Г.Тукая. Второй раз Г.Тукай жил здесь в период болезни с конца декабря 1911 г. по февраль 1912 г. в доме родственника. В начале 20 в. в селе функционировали мечеть, мектеб, водяная мельница, мелочная лавка. В этот период земельный надел сельской общины составлял 545,3 дес.



1



1



2




2



3

с. Утар-Аты. 1. Мечеть; 2. Дом культуры.

с. Учили. 1. Мечеть; 2. Общий вид села; 3. Родник.



До 1920 г. село входило в Ново-Кишитскую волость Казанского уезда Казанской губернии. С 1920 г. в составе Арского кантона ТАССР. С 10.8.1930 г. в Арском районе. Ныне входит в состав Новокрылайского сельского поселения.

С 1994 г. в селе работало коллективное предприятие «Чишма», с 2004 г. — СХПК «Чишма». Жители занимаются свиноводством. В селе действуют неполная средняя школа (с 1937 г., в 1979 г. построено новое здание), детский сад (с 1989 г.), мечеть (с 1995 г.), обустроено 3 родника.

В окрестностях села выявлен археологический памятник — Училиное селище (период Казанского ханства и более поздний период).

Среди известных уроженцев села: Г.А.Ахунов (1925–2000) — народный писатель РТ, общественный деятель, заслуженный деятель искусств РСФСР, почётный член АН РТ, кавалер орденов Трудового Красного Знамени, Дружбы народов; Г.И.Ибрагимов (Казанский) (1891–1938) — драматический актёр, режиссёр, один из организаторов татарского профессионального театра.

Число жителей: в 1782 г. — 69 душ мужского пола; 1859 г. — 293, 1897 г. — 445, 1908 г. — 420, 1920 г. — 455, 1926 г. — 421, 1938 г. — 396, 1949 г. — 390, 1958 г. — 283, 1970 г. — 244, 1979 г. — 245, 1989 г. — 224, 2002 г. — 248, 2010 г. — 272, 2015 г. — 251 чел. (татары).



М.Г.Ахметов



Г.А.Ахунов



В.В.Мингазов



А.М.Хисамова

**ХАСАНШАЙХ** (Хэсэншәех), село на р. Шошма, в 35 км к северу от г. Арск. Известно с 1678 г. В дореволюционных источниках упоминается также под названиями Янчиково, Яншикова, Хасанчик. В 18 — 1-й половине 19 в. жители относились к категории государственных крестьян, выполняли лашманскую повинность. Основные занятия жителей в этот период — земледелие и скотоводство, были распространены пчеловодство, рогожный промысел, торговля. В начале 20 в. в селе функционировали 3 мечети, 2 медресе, водяная мельница, кузница, гончарное заведение, 8 мелочных лавок. В этот период земельный надел сельской общины составлял 2697 дес.

До 1920 г. село входило в Балтасинскую волость Казанского уезда Казанской губернии. С 1920 г. в составе Арского кантона ТАССР. С 10.8.1930 г. в Тонтерском, со 2.3.1932 г. в Балтасинском, с 1.2.1963 г. в Арском районах. Ныне входит в состав Апазовского сельского поселения.

В 1930 г. в селе организован колхоз «Кызыл коч», в 1952 г. объединён с колхозом «Кызыл игенче», в 1957 г.



1



2



3



4



5



6



7

с. Хасаншаих. 1. Мечеть «Готыф»; 2. Окрестности села; 3. р. Шошма; 4. Детский сад; 5. Обелиск в память о погибших в годы Великой Отечественной войны; 6–7. Родники.





вошёл в состав объединённого совхоза «Северный», в 1967 г. — совхоза «Ватан». С 1995 г. коллективное предприятие им. Н.Сафина, с 2010 г. ООО «Агрофирма «Ватан». Жители занимаются полеводством, молочным скотоводством, овощеводством. В селе действуют средняя школа (с 1992 г.), детский сад «Ромашка» (с 1986 г.), дом культуры, библиотека, фельдшерско-акушерский пункт, мечеть «Готыф» (с 1988 г.). В 2005 г. в селе возведён мемориальный комплекс, посвящённый 60-летию Победы в Великой Отечественной войне, в 2006 г. вокруг мемориального комплекса разбит парк.

Среди известных уроженцев села: Г.Х.Ахметов (1919–2005) — педагог, участник Великой Отечественной войны, кавалер орденов Красной Звезды (дважды), «Знак Почёта»; М.Г.Ахметов (р. 1954) — заместитель премьер-министра РТ — министр сельского хозяйства и продовольствия РТ (с 1999 г.), кандидат сельскохозяйственных наук, заслуженный работник сельского хозяйства РТ, лауреат Государственной премии РТ; М.М.Валиев (1921–2016) — участник Великой Отечественной войны, кавалер орденов Отечественной войны 2-х степеней, Славы 3-й степени, участник Парадов Победы 1945 и 1995 гг.; М.К.Галиев (р. 1923) — поэт, журналист, заслуженный работник культуры ТССР; Р.З.Замалиев (1921–2013) — участник Великой Отечественной войны, кавалер орденов Красной Звезды (дважды), Отечественной войны; В.В.Мингазов (р. 1955) — кандидат ветеринарных наук, лауреат Государственной премии РТ, заслуженный работник сельского хозяйства РТ и РФ; М.Р.Сафин (р. 1936) — мастер спорта СССР, заслуженный работник высшей школы РФ; А.М.Хисамова (1932–2013) — библиограф, заслуженный работник культуры ТАССР и РСФСР.

Число жителей: в 1678 г. — 31, 1716 г. — 81, 1745 г. — 140,


1763 г. — 244 души мужского пола; 1795 г. — 650, 1859 г. — 1289, 1897 г. — 1556, 1908 г. — 1765, 1914 г. — 1722, 1920 г. — 1616, 1926 г. — 1534, 1938 г. — 1265, 1958 г. — 775, 1970 г. — 858, 1979 г. — 749, 1989 г. — 605, 2002 г. — 604, 2010 г. — 620, 2015 г. — 626 чел. (татары).

**ХОТНЯ́** (Хэтнэ), село на р. Хотня, в 27 км к северу от г. Арск. Основано в начале 19 в. помещиком П.А.Перцовым, переселившим сюда крестьян из Воронежской губернии. В дореволюционных источниках упоминается также под названиями Петропавловское, Урус-Баклауш, Аркадия. До 1860-х гг. жители относились к категории помещичьих крестьян. Основные занятия жителей в этот период — земледелие и скотоводство, были распространены пчеловодство, ткацкий промысел. Здесь располагалась усадьба Перцовых «Аркадия» (не сохранилась). В 1830 г. на средства П.А.Перцова в селе построена Петропавловская церковь (архитектор — П.Г.Пятницкий), в 1930 г. закрыта, памятник архитектуры в стиле позднего классицизма с чертами ампира (в литературе отмечается, что церковь является копией Никольского храма в г.Ницца, Франция). Покровителем этого храма был известный поэт-сатирик Эраст Петрович Перцов (1804–1873). Вскоре после его смерти храм был закрыт, открыт вновь лишь в 1893 г. В Хотнинской церкви хранилась икона святого Тихона Воронежского (епископ Тихон при жизни подарил свой портрет воронежской купчихе Н.Бородиной, бабушке Э.П.Перцова). Рядом с церковью



с. Хотня. 1. Петропавловская церковь; 2. Родовое захоронение семьи Перцовых; 3. Святой родник; 4. Лестница, ведущая к святому роднику; 5. Продукция компании «Хотнинская».





расположен семейный склеп Перцовых, в т.ч. Э.П.Перцова. В начале 20 в. в селе функционировали церковь, земская школа (открыта в 1871 г. как церковно-приходская, с 1879 г. — земская, в 1885 г. обучалось 20 мальчиков и 7 девочек), земская больница (1908 г., располагалась в здании дворянской усадьбы), водяная мельница, винокуренный и кирпичный заводы, 3 мелочные лавки; базар по вторникам. В этот период земельный надел сельской общины составлял 535,6 дес.

До 1920 г. село входило в Ново-Кишитскую волость Казанского уезда Казанской губернии. С 1920 г. в составе Арского кантона ТАССР. С 10.8.1930 г. в Арском, с 10.2.1935 г. в Кзыл-Юлском, с 18.7.1956 г. в Тукаевском, с 1.2.1963 г. в Арском районах. Ныне входит в состав Ташкичинского сельского поселения.

В 1960–1970-е гг. в селе располагалась больница, которая затем была преобразована в санаторий, предназначенный для детей, больных туберкулезом. Возле села находятся мини-цеха ООО «Хотня», в которых производится Хотнинская серебряная природная питьевая вода 1 категории. В селе обустроен родник «Изге чишмә».

Число жителей: в 1859 г. — 348, 1897 г. — 541, 1908 г. — 485, 1920 г. — 545, 1926 г. — 728, 1938 г. — 504, 1949 г. — 261, 1958 г. — 377, 1970 г. — 283, 1979 г. — 96, 1989 г. — 37, 2002 г. — 11, 2010 г. — 11, 2015 г. — 8 чел. (русские, татары).

**ЧЕКУРЧА́**, железнодорожного разъезда посёлок на железнодорожной линии Казань — Агрыз, в 8 км к востоку от г. Арск. Основан в 1920-х гг. Со времени основания в составе Арской волости Арского кантона ТАССР. С 10.8.1930 г. в Арском районе.

Число жителей: в 1938 г. — 51, 1949 г. — 42, 1958 г. — 60, 1970 г. — 41, 1979 г. — 30, 1989 г. — 14 чел. (татары), 2002 г. — постоянное население отсутствует.

**ЧЕТЫ́РЕ ДВОРА́** (Дүртөйлә), посёлок на р. Казанка, в 16 км к северо-востоку от г. Арск. Основан в конце 18 в. выходцами из с. Казанбаш. В дореволюционных ис-



Д.Б.Вафин



Н.Г.Ибрагимов



Ф.Ф.Замалиева

точниках упоминается также под названием Каменный Завод. До 1860-х гг. жители относились к категории государственных крестьян. Основные занятия жителей в этот период — земледелие и скотоводство, была распространена торговля. В начале 20 в. в посёлке функционировали водяная мельница, 2 пивные, казённая винная и бакалейно-мануфактурная лавка. В этот период земельный надел сельской общины составлял 83,3 дес.

До 1920 г. посёлок входил в Кармышскую волость Казанского уезда Казанской губернии. С 1920 г. в составе Арского кантона ТАССР. С 10.8.1930 г. в Арском районе. Ныне входит в состав Урьякского сельского поселения.

Среди известных уроженцев посёлка: Ф.Ф.Замалиева (р. 1958) — биолог, доктор сельскохозяйственных наук, лауреат Государственной премии РТ, заслуженный агроном РТ.

Число жителей: в 1859 г. — 33, 1897 г. — 56, 1908 г. — 70, 1920 г. — 64, 1938 г. — 57, 1949 г. — 58, 1958 г. — 75, 1970 г. — 43, 1979 г. — 29, 1989 г. — 16, 2002 г. — 10, 2010 г. — 5, 2015 г. — 11 чел. (татары).

**ЧИКАНА́С**, село на р. Везезинка, в 16 км к северу от г. Арск. Известно с 1678 г. До 1920-х гг. называлось Алич Тархан. В 18 — 1-й половине 19 в. жители относились к категории государственных крестьян. Основные занятия жителей в этот период — земледелие и скотоводство, были распространены пчеловодство, ткацкий промысел. В начале 20 в. в селе функционировали мечеть (1889 г., памятник культовой архитектуры в традициях татарского народного зодчества; используется по назначению),



1



2



3

с. Чиканас. 1. Мечеть; 2. Памятник павшим в годы Великой Отечественной войны; 3. р. Везезинка в окрестностях села.



ветряная мельница, 2 мелочные лавки. В этот период земельный надел сельской общины составлял 939,8 дес.

До 1920 г. село входило в Ново-Кишитскую волость Казанского уезда Казанской губернии. С 1920 г. в составе Арского кантона ТАССР. С 10.8.1930 г. в Арском районе. Ныне входит в состав Новокрылайского сельского поселения.

В 1930 г. в селе организованы колхозы «Субаш» (распался) и «Чиканас», который в 1953 г. вошёл в состав объединённого колхоза им. Свердлова, в 1994 г. переименован в колхоз «Чишма». С 2002 г. коллективное предприятие «Динамо». Жители занимаются растениеводством и животноводством. В селе действуют начальная школа, детский сад (с 1989 г.), дом культуры, библиотека, мечеть, обустроены 2 родника.

Среди известных уроженцев села: Д.Б.Вафин (р. 1952) — доктор технических наук, почётный работник высшего профессионального образования РФ, член-корреспондент Российской академии естествознания; Н.Г.Ибрагимов (р. 1942) — химик-технолог, кандидат технических наук, лауреат Государственной премии РФ, заслуженный химик РФ; Р.М.Мухаметзянов (1958–1997) — поэт.

Число жителей: в 1782 г. — 48 душ мужского пола; 1859 г. — 350, 1897 г. — 599, 1908 г. — 620, 1920 г. — 651, 1926 г. — 681, 1938 г. — 679, 1958 г. — 484, 1970 г. — 445, 1979 г. — 366, 1989 г. — 302, 2002 г. — 308, 2010 г. — 304, 2015 г. — 297 чел. (татары).

**ЧУЛПА́НОВО** (Чулпан), село в 2 км от р. Казанка, в 7 км к юго-западу от г. Арск. Основано в 1-й половине 18 в. До 1860-х гг. жители относились к категории помещичьих крестьян. Основные занятия жителей в этот период — земледелие и скотоводство, были распространены пчеловодство, кузнечный, плотницкий, портняжный и штукатурно-малярный промыслы. В начале 20 в. в селе функционировали Никольская церковь (1858 г.), земская школа (1874 г.), водяная мельница, кузница, бакалейная лавка. В этот период земельный надел сельской общины составлял 688 дес.

До 1920 г. село входило в Арскую волость Казанского уезда Казанской губернии. С 1920 г. в составе Арского кантона ТАССР. С 10.8.1930 г. в Арском районе. Ныне входит в состав Качелинского сельского поселения.

В 1930-е гг. в селе организован колхоз «Берек», в 1951 г. переименован в колхоз «Сталинский путь», в 1959 г. вошёл в состав объединённого колхоза «Авангард» (центр — с. Качелино), в 1991 г. село выделилось в самостоятельный колхоз «Якты кон». С 1995 г. СХКП, с 2015 г. ООО СХПК «Татарстан», с 2016 г. ООО «Агрофирма «Возрождение». Жители занимаются полеводством, овцеводством. До 2012 г. работала начальная школа. В селе действует клуб.

Число жителей: в 1782 г. — 28 душ мужского пола; 1859 г. — 130, 1897 г. — 452, 1908 г. — 574, 1920 г. — 582, 1926 г. — 642, 1938 г. — 549, 1949 г. — 442, 1958 г. — 265, 1970 г. — 149, 1979 г. — 276, 1989 г. — 213, 2002 г. — 162, 2010 г. — 191, 2015 г. — 229 чел. (татары — 86%, русские — 11%).


**ЧУМА́-ЕЛГА́** (Чәмә-Елга), деревня в бассейне р. Кисьмесь, в 23 км к востоку от г. Арск. Основана в 17 в. В дореволюционных источниках упоминается также под названием По Ключу Муй-Илга. В 18 — 1-й половине 19 в. жители относились к категории государственных крестьян. Основные занятия жителей в этот период — земледелие и скотоводство, был распространён портняжно-шапочный промысел. В начале 20 в. в деревне функционировали 2 мечети (одна из них построена в 1905 г. на средства одного из татарских промышленников г.Кукмор, памятник культовой архитектуры в традициях татарского народного зодчества с элементами эклектики классицистического направления), мельница, 4 мелочные лавки. В этот период земельный надел сельской общины составлял 1128,2 дес.

До 1920 г. деревня входила в Ново-Чурилинскую волость Мамадышского уезда Казанской губернии. С 1920 г. в составе Мамадышского, с 1921–1922 гг. — Арского кантонов ТАССР. С 10.8.1930 г. в Арском, с 19.2.1944 г. в Чурилинском, с 14.5.1956 г. в Арском районах. Ныне входит в состав Сизинского сельского поселения.

В 1931 г. в деревне организован колхоз «Сабанчы», в 1959 г. вошёл в состав колхоза им. Куйбышева (с. Губурчак). С 1995 г. коллективное предприятие «Чулпан», с 2004 г. ООО «Агрокомплекс «Ак Барс». Жители занимаются овцеводством, полеводством. До 2013 г. работала начальная школа. На территории деревни сохранился дом зажиточного крестьянина Гали-бая (конец 19 — начало 20 в.).



д. Чума-Елга. 1. Дом Гали-бая; 2. Общий вид деревни.



Среди известных уроженцев деревни: З.Б.Гумерова (1930–2002) — писательница.

Число жителей: в 1782 г. — 110 душ мужского пола; 1859 г. — 563, 1897 г. — 814, 1908 г. — 806, 1920 г. — 860, 1926 г. — 821, 1938 г. — 649, 1958 г. — 364, 1970 г. — 252, 1979 г. — 279, 1989 г. — 117, 2002 г. — 97, 2010 г. — 69, 2015 г. — 65 чел. (татары).

**ЧУРЙЛИНО** (Чуриле), железнодорожного разъезда посёлок на железнодорожной линии Казань — Агрыз, в 12 км к юго-западу от г. Арск. Основан в 1920-х гг. Со времени основания в Арском кантоне ТАССР. С 10.8.1930 г. в Арском районе.

Число жителей: в 1958 г. — 45, 1970 г. — 34, 1979 г. — 39, 1989 г. — 33, 2002 г. — 21, 2010 г. — 11, 2015 г. — 8 чел.

**ШЕКÁ** (Шекэ), село на р. Шошма, в 37 км к северу от г. Арск. Известно с 1678 г. В дореволюционных источниках упоминается также под названиями Шики, Урмяк. В 18 — 1-й половине 19 в. жители относились к категории государственных крестьян. Основные занятия жителей в этот период — земледелие и скотоводство. В начале 20 в. в селе функционировали мечеть, водяная мельница, 3 мелочные лавки. В этот период земельный надел сельской общины составлял 1205,4 дес.

До 1920 г. село входило в Мамсинскую волость Казанского уезда Казанской губернии. С 1920 г. в составе Арского кантона ТАССР. С 10.8.1930 г. в Тюнтерском, со 2.3.1932 г. в Балтасинском, с 10.2.1935 г. в Кызыл-Юлском, с 18.7.1956 г. в Тукаевском, с 1.2.1963 г. в Арском районах. Ныне входит в состав Шушмабашского сельского поселения.

В 1930-е гг. в селе организован колхоз «Корэш», в 1957 г. вошёл в состав объединённого совхоза «Северный». С 1995 г. коллективное предприятие «Северный», с 2010 г. ООО СХП «Северный». Жители работают преимущественно в ООО СХП «Северный», занимаются полеводством, молочным скотоводством. В селе действуют начальная школа, детский сад (с 1989 г.), мечеть (с 2003 г.).



с. Шека. Школа.

В окрестностях села выявлены археологические памятники: Шеканские стоянки I и II (периода мезолита и неолита).

Среди известных уроженцев села: Ф.К.Баширов (1958–2009) — литературовед, доктор филологических наук, член



Ф.К.Баширов



Г.Г.Сафиуллина

Союза писателей РТ; А.А.Габдрахманов (р. 1954) — механизатор, лауреат Государственной премии РТ; Г.Г.Сафиуллина (р. 1946) — певица, народная артистка РТ, заслуженный деятель искусств Автономной Республики Крым.

Число жителей: в 1782 г. — 10 душ мужского пола; 1859 г. — 379, 1897 г. — 550, 1908 г. — 638, 1920 г. — 661, 1926 г. — 598, 1938 г. — 662, 1949 г. — 544, 1958 г. — 483, 1970 г. — 528, 1979 г. — 512, 1989 г. — 429, 2002 г. — 429, 2010 г. — 451, 2015 г. — 439 чел. (татары — 95%).

**ШТЫРЬ** (Штерэ), село в верховье р. Щира, в 17 км к югу от г. Арск. Известно с периода Казанского ханства. В дореволюционных источниках упоминается также под названиями Иштера, Щира Татарская, Деревня По речке Ищерке. В 18 — 1-й половине 19 в. жители относились к категории государственных крестьян. Основные занятия жителей в этот период — земледелие и скотоводство. В начале 20 в. в селе функционировали хлебозапасный магазин, 2 мелочные лавки. В этот период земельный надел сельской общины составлял 835 дес.

До 1920 г. село входило в Аркатовскую волость Лаишевского уезда Казанской губернии. С 1920 г. в составе Лаишевского, с 1924 г. — Арского кантонов ТАССР. С 10.8.1930 г. в Арском районе. Ныне входит в состав Старочурилинского сельского поселения.

Жители работают преимущественно в СХП «Татарстан» и КФХ, занимаются полеводством, мясо-молочным скотоводством. В селе действуют начальная школа, дом культуры, библиотека, детский сад (с 2008 г.), фельдшерско-акушерский пункт, мечеть (с 2003 г.).

Среди известных уроженцев села: А.М.Габбасов (р. 1959) — лауреат Государственной премии РТ; А.А.Гильманов (р. 1957) — доктор медицинских наук, заслуженный врач РТ.

Число жителей: в 1782 г. — 50 душ мужского пола; 1859 г. — 386, 1897 г. — 612, 1908 г. — 735, 1920 г. — 784, 1926 г. — 779, 1938 г. — 940, 1949 г. — 895, 1958 г. — 634, 1970 г. — 599, 1979 г. — 464, 1989 г. — 377, 2002 г. — 349, 2010 г. — 345, 2015 г. — 351 чел. (татары).

**ШУРА́**, село в бассейне р. Шора, в 50 км к северу от г. Арск. Основано в конце 18 в. В дореволюционных источниках упоминается также как Починок Ташлинуур.





В 18 — 1-й половине 19 в. жители относились к категории государственных крестьян. Основные занятия жителей в этот период — земледелие и скотоводство, были распространены рогожный и лесопильный промыслы. В начале 20 в. в селе функционировали мечеть, водяная мельница, мелочная лавка. В этот период земельный надел сельской общины составлял 951,9 дес. В 1893 г. открыты мечеть и мектеб для мальчиков.

До 1920 г. село входило в Мамсинскую волость Казанского уезда Казанской губернии. С 1920 г. в составе Арского кантона ТАССР. С 10.8.1930 г. в Тукаевском, с 10.2.1935 г. в Кзыл-Юлском, с 18.7.1956 г. в Тукаевском, с 1.2.1963 г. в Арском районах. Ныне входит в состав Новокинерского сельского поселения.

В 1930 г. в селе организован колхоз «Большевик», в 1959 г. переименован в колхоз им. К.Маркса. С 1995 г. коллективное предприятие «Тан», с 2015 г. ООО СХП «Марджани». Жители работают преимущественно в КФХ и ООО СХП «Марджани», занимаются полеводством, свиноводством. В 1928 г. открыта начальная школа, в 1929 г. преобразована в пятилетнюю, в 1936 г. — в семилетнюю, в 1960 г. — в восьмилетнюю, в 1987 г. — в начальную, в 2014 г. закрыта. В селе действуют дом культуры, фельдшерско-акушерский пункт. При доме культуры функционирует народный фольклорный коллектив «Чордашлар» (с 2009 г., с 2017 г. народный, руководитель — К.М.Хусаинова).

Число жителей: в 1859 г. — 415, 1897 г. — 590, 1908 г. — 681, 1920 г. — 642, 1926 г. — 589, 1938 г. — 636, 1949 г. — 500, 1958 г. — 515, 1970 г. — 523, 1979 г. — 432, 1989 г. — 309, 2002 г. — 293, 2010 г. — 257, 2015 г. — 264 чел. (татары).

**ШУРАБАШ**, село в бассейне р. Шора, в 48 км к северо-западу от г. Арск. Основано в конце 18 в. В дореволюционных источниках упоминается также под названиями Шишоры, Богашевская Пустошь. В 18 — 1-й половине 19 в. жители относились к категории государственных крестьян. Основные занятия жителей в этот период — земледелие и скотоводство, были распространены ва-

ляльный и кузнечный промыслы, содержание постоянных дворов. В начале 20 в. в селе функционировали мечеть, кузница, 3 постоянных двора, 3 мелочные лавки. В этот период земельный надел сельской общины составлял 1196,1 дес.

До 1920 г. село входило в Мамсинскую волость Казанского уезда Казанской губернии. С 1920 г. в составе Арского кантона ТАССР. С 10.8.1930 г. в Тукаевском, с 10.2.1935 г. в Кзыл-Юлском, с 18.7.1956 г. в Тукаевском, с 1.2.1963 г. в Арском районах. Ныне входит в состав Новокинерского сельского поселения.

В начале 1930-х гг. в селе организован колхоз «Шурабаш», в 1950 г. вошёл в состав объединённого колхоза «Большевик», в 1956 г. выделился в составе колхоза им. XXII партсъезда, в 1959 г. вошёл в состав объединённого колхоза им. К.Маркса. С 1995 г. коллективное предприятие «Тан», с 2015 г. ООО СХП «Марджани», с 2017 г. в составе КФХ «Закирзянов». Жители работают преимущественно в КФХ «Закирзянов», занимаются полеводством, мясо-молочным скотоводством. В селе действуют неполная средняя школа (до 1950-х гг. располагалась в доме бывшего зажиточного крестьянина; с 1953 г. в новом здании, в 1987 г. построено новое здание), детский сад (с 1979 г.), дом культуры, фельдшерско-акушерский пункт, мечеть. При доме культуры действует народный марийский фольклорный ансамбль «Шишор» (с 1956 г., с 1991 г. народный, руководитель — О.И.Антипова).

Число жителей: в 1859 г. — 335, 1897 г. — 551, 1908 г. — 629, 1920 г. — 689, 1926 г. — 462, 1938 г. — 462, 1949 г. — 325, 1958 г. — 242, 1970 г. — 504, 1979 г. — 452, 1989 г. — 408, 2002 г. — 398, 2010 г. — 448, 2015 г. — 446 чел. (татары — 52%, марийцы — 31%).

**ШУШМАБАШ**, село на р. Шошма, в 38 км к северу от г. Арск. Известно с 1678 г. В дореволюционных источниках упоминается также под названием Деревня По обе стороны речки Шошмы. В 18 — 1-й половине 19 в. жители относились к категории государственных крестьян. Основные занятия жителей в этот период — земледелие




с. Шурабаш. Марийский фольклорный ансамбль «Шишор».



с. Шушмабаш. 1. Мечеть; 2. Старая мечеть.





и скотоводство, были распространены шерстобитный и рогожный промыслы. В начале 20 в. в селе функционировали мечеть, 2 водяные мельницы, кузница, солодовенный завод. В этот период земельный надел сельской общины составлял 1272,7 дес.

До 1920 г. село входило в Мамсинскую волость Казанского уезда Казанской губернии. С 1920 г. в составе Арского кантона ТАССР. С 10.8.1930 г. в Тюнтерском, со 2.3.1932 г. в Балталинском, с 10.2.1935 г. в Кзыл-Юлском, с 18.7.1956 г. в Тукаевском, с 1.2.1963 г. в Арском районах. Ныне центр Шушмабашского сельского поселения.

В 1930 г. в селе организован колхоз «Шушма», в 1957 г. вошёл в состав объединённого совхоза «Северный». С 1990 г. коллективное предприятие «Нуса», с 2001 г. ООО СХП «Северный». В 1957–1965 гг. совхозом руководил Герой Советского Союза Н.С.Сафин. Совхоз занимался семенным картофелеводством, молочным скотоводством, птицеводством, кролиководством, свиноводством, действовали небольшой кирпичный завод и цех по производству мебели. Жители работают преимущественно в ООО СХП «Северный», занимаются полеводством, мясо-молочным скотоводством. В селе действуют средняя школа (с 1923 г.), детский сад (с 1972 г.), культурно-спортивный центр, библиотека, врачебная амбулатория, мечеть (с 2005 г.). При школе функционирует краеведческий музей (с 1982 г., руководитель — Н.А.Яббарова).



Г.Б.Баширов



И.Х.Кадыров



А.Я.Назипова



М.Н.Файзуллина

В окрестностях села выявлен археологический памятник — Шушмабашская стоянка (период мезолита).

Среди известных уроженцев села: К.Исхаков (1912–1943) — участник Великой Отечественной войны, повторил подвиг А.Матросова; Т.М.Магсумов (р. 1942) — теплофизик, доктор технических наук, заслуженный машиностроитель РТ; А.Я.Назипова (р. 1960) — кандидат медицинских наук, заслуженный врач РТ; М.Н.Файзуллина (р. 1930) — поэтесса, заслуженный работник культуры ТАССР, член Союза писателей СССР.

Число жителей: в 1859 г. — 270, 1897 г. — 608, 1908 г. — 708, 1920 г. — 696, 1926 г. — 615, 1938 г. — 637, 1949 г. — 528, 1958 г. — 525, 1970 г. — 947, 1979 г. — 957, 1989 г. — 929, 2002 г. — 992, 2010 г. — 994, 2015 г. — 1010 чел. (татары — 98%).

**ЯКТЫ-КЕН** (Якты Көн), деревня в 8 км к югу от г. Арск. Основана в 1932 г. Со времени основания в Арском районе. Ныне входит в состав Качелинского сельского поселения.



1



2



3



4



5



6

с. Шушмабаш. 1. Общий вид села; 2. Улица села; 3. Родник; 4. Школа; 5. Детский сад; 6. р. Шошма.





В 1930 г. в деревне организован колхоз «Якты кон». В 1959 г. вошёл в состав колхоза «Авангард» (с. Качелино), в 1991 г. деревня выделилась в самостоятельный колхоз «Якты кон». С 1997 г. коллективное предприятие «Авангард», с 2016 г. ООО «Агрофирма «Возрождение». Жители занимаются полеводством, молочным скотоводством. В деревне действует клуб (с 1947 г.). До 2012 г. работала начальная школа.

Число жителей: в 1938 г. — 184, 1949 г. — 178, 1958 г. — 148, 1970 г. — 138, 1979 г. — 121, 1989 г. — 78, 2002 г. — 109, 2010 г. — 80, 2015 г. — 89 чел. (татары).

**ЯНГА-САЛА́** (Яңасала), село в верхове р. Нурминка, в 14 км к юго-востоку от г. Арск. Основано в период Казанского ханства. В дореволюционных источниках упоминается также под названиями Енасала, Крещёные Янасала. Жители села были насильственно крещены в 1550–1560-х гг., в 1866 г. большинство вернулось в ислам. В 18 — 1-й половине 19 в. жители относились к категории государственных крестьян. Основные занятия жителей в этот период — земледелие и скотоводство, был распространён санный промысел. В начале 20 в. в селе функционировали церковь Святого Гурия, мечеть, земская школа, водяная и 2 ветряные мельницы, 2 бакалейные лавки. В этот период земельный надел сельской общины составлял 1398,1 дес.

До 1920 г. село входило в Арскую волость Казанского уезда Казанской губернии. С 1920 г. в составе Арского кантона ТАССР. С 10.8.1930 г. в Арском районе. Ныне центр Янга-Салского сельского поселения.

В 1930 г. в селе организован колхоз «Кызыл Тан», в 1959 г. вошёл в состав объединённого колхоза им. Вахитова. С 1995 г. коллективное предприятие «Янга-Сала», ныне ООО «Нива». Жители занимаются полеводством, молочным скотоводством. В селе действуют начальная школа, детский сад (с 1984 г.), клуб. В школе в 2001 г. орга-

низован музейный уголок, посвящённый Г.Баширову (организатор — библиотекарь Ф.А.Бурханова). При доме культуры работают: ансамбль ветеранов «Комеш чулпы» (с 1992 г., руководитель — Л.Г.Калачёва), фольклорный ансамбль «Туганай» (с 2011 г., руководитель — Г.Ю.Касыймова).

В окрестностях села располагается памятник природы регионального значения «Янга-Салинский склон».


Среди известных уроженцев села: Г.Б.Баширов (1901–1999) — народный писатель ТАССР, лауреат Государственной премии СССР, кавалер орденов Ленина, Трудового Красного Знамени (дважды), Красной Звезды, Октябрьской Революции; И.Х.Гайнутдинов (р. 1957) — художник декоративно-прикладного искусства, дизайнер, генеральный директор Арского производственного объединения национальной обуви (в 1987–1999 гг.); И.Х.Кадыров (1939–2011) — отличник народного просвещения РФ, руководитель центра Татарской культуры Удмуртской Республики в г. Можга; Х.Фатхуллин (1935–2012) — самодеятельный композитор, музыкант, дирижёр.

Число жителей: в 1782 г. — 124 души мужского пола; 1859 г. — 621, 1908 г. — 1074, 1920 г. — 794, 1926 г. — 823, 1938 г. — 894, 1949 г. — 852, 1958 г. — 704, 1970 г. — 605, 1979 г. — 496, 1989 г. — 347, 2002 г. — 292, 2010 г. — 287, 2015 г. — 305 чел. (татары).



с. Янга-Сала. 1. Празднование дня Победы в Парке памяти ветеранов тыла и детей войны; 2. Фольклорный ансамбль «Туганай»; 3. Экспозиция школьного музея; 4. Родник «Жидегэн чиммэ».





### Литература

1. Арск: свет родной земли. — Казань, 2009. — 26 с.
2. Арские (каринские) князья и деревня Салауш (Салагыш) Агрызского района Республики Татарстан: Ист. очерк. — Сарапул, 2012. — 40 с.
3. Арча = Арск = Arsk. — Казань, 2010. — 30 б.
4. Арча төбәге тарихы = История Арского края. — Казань, 1996. — 256 б.
5. Ахунов Г. Без бит Арча яклары. — Казань, 1979. — 184 б.
6. Әхмәдуллина Р. «Кара күпер» һәм Төрнәле // Ватаным Татарстан. — 2004. — 13 авг.
7. Әхмәтҗанов М. Авыл исемнәре ни сөйли? // Татарстан. — 1993. — № 3. — Б. 20–26.
8. Багаутдинова Х. Страницы истории деревни Старый Яваш // Кряшенское историческое обозрение. — 2017. — № 1. — С. 90–96.
9. Бакыева Р. Уз Героевизны таптык // Ялкын. — 2000. — № 11. — Б. 25.
10. Беляева В. Хайван здесь больше не живёт // Казанские ведомости. — 2012. — 20 апр.
11. Беек Тукай Ватанын син, Арча. — Казань, 2009. — 344 б.
12. Вафина Т. Хәсәншәех — кояшлы капкалар иле // Татарстан. — 2010. — № 12. — Б. 34–35.
13. Галиев Ф.Ә. Авылым гадәтләре. — Казань, 1989. — 126 б.
14. Галләм Р., Фәхсетдинов К., Әхмәдуллина М. Гасырларны кичкән Наласа. — Казань, 2012. — 246 б.
15. Галләмов Р. Кушлавчыч // Татарстан. — 1996. — № 11. — Б. 72–74.
16. Галләмов Р. Югары, Урта, Түбән Пошалым // Татарстан. — 1996. — № 5. — Б. 32–36.
17. Галлям Р.Г., Фасхутдинов К.Ф. Город Арск со времени образования до наших дней. — Казань, 2012. — 255 с.
18. Галлям Р.Г., Фасхутдинов К.Ф. Город Арск: История и современность. — Казань, 2012. — 383 с.
19. Гарипова Ф. Абжабар // Казан утлары. — 2011. — № 4. — Б. 179.
20. Гарипова Ф. Авыллар һәм калалар тарихыннан: 2 жилд. — Казань, 2001–2003.
21. Гарипова Ф. Авылларыбыз тарихы: Байкал (Яңа Тазлар) авылы // Казан утлары. — 2013. — № 9. — Б. 157.
22. Гарипова Ф. Авылларыбыз тарихы: Дүрт Өйле, Жәмәк, Жөлби авыллары, Жөри // Казан утлары. — 2012. — № 12. — Б. 148–150.
23. Гарипова Ф. Авылларыбыз тарихы: Кәче // Казан утлары. — 2006. — № 9. — Б. 164.
24. Гарипова Ф. Авылларыбыз тарихы: Кылачы, Апаз // Казан утлары. — 2012. — № 6. — Б. 178–180.
25. Гарипова Ф. Авылларыбыз тарихы: Кырым-Сарай, Кысна, Ленино-Кокушкино (Черемыш-Апакай) // Казан утлары. — 2013. — № 11. — Б. 161–163.
26. Гарипова Ф. Авылларыбыз тарихы: Кушлавчыч, Күәм // Казан утлары. — 2007. — № 3. — Б. 130–135.
27. Гарипова Ф. Авылларыбыз тарихы: Мәмсә, Мүлмә, Наласа // Казан утлары. — 2013. — № 12. — Б. 121–123.
28. Гарипова Ф. Авылларыбыз тарихы: Мокшы, Морт, Мөрәле // Казан утлары. — 2013. — № 4. — Б. 155–157.
29. Гарипова Ф. Авылларыбыз тарихы: Югары Акхужа, Әзәк авыллары, Юртыш, Ябалак // Казан утлары. — 2011. — № 2. — Б. 161–163.
30. Гарипова Ф. Ашыт авылы // Мирас. — 1996. — № 3. — Б. 141–143.
31. Гарипова Ф. История в названиях. — Казань, 1995. — 287 с.
32. Гарипова Ф. Каратай // Ялкын. — 1994. — № 9. — Б. 21.
33. Гарипова Ф. Күпербаш // Ватаным Татарстан. — 2003. — 19 авг.
34. Гарипова Ф. Рухи башкалабыз: мәшһүр татар авыллары. — Казань, 2005. — 247 б.
35. Гарипова Ф. Ташкичү мэдрәсәсе // Мәгърифәт = Просвещение. — 2012. — 14 дек.
36. Гарипова Ф. Хәтеремнән чыкмый һич тә... — Казань, 2003. — 191 б.
37. Гарифуллин Г. Председатель булу җиңелме? — Казань, 1990. — 108 б.
38. Гарифуллина Р. Живи и процветай, наш Каратай! // Арский вестник. — 2009. — 24 июля.
39. Гильмутдинов А. Из истории деревни Наласа // Арский вестник. — 2009. — 3, 10, 17, 24 июля.
40. Гимадетдинов Н. Второе рождение Нового Кинера // Республика Татарстан. — 2010. — 27 февр.
41. Гимадетдинов Н. Второе рождение Пионера // Местное самоуправление в Татарстане. — 2012. — № 3 (сент.). — С. 52–55.
42. Гимадетдинов Н. Есть за Казанью чудный край // Местное самоуправление в Татарстане. — 2017. — № 2 (июнь). — С. 54–59.
43. Гыйлемханов Р. Сөз — кайсы халыктан, дисәләр... // Ватаным Татарстан. — 2014. — 26 дек.
44. Гыйлемханов С. Гыйкәл // Ватаным Татарстан. — 1995. — 28 июль.
45. Гыймадова Г. Авылны клуб яшәтә, яки Яңа Кишеттә ничек итеп фольклорга яңа сулыш өрәләр // Ватаным Татарстан. — 2013. — 15 март.
46. Гыймадова Г. Хәтнә хикмәте // Ватаным Татарстан. — 2013. — 1 нояб.
47. Дёмина И. Жизнь по-корсински // Республика Татарстан. — 2018. — 16 янв.
48. Дёмина И. Штрихи к портрету Наласы // Республика Татарстан. — 2016. — 13 окт.
49. Ермакова И. Лицом к лицу с историей // Местное самоуправление в Татарстане. — 2013. — № 2 (июнь). — С. 40–43.
50. Закиева Г. Каргалы в объятиях леса // Арский вестник. — 2009. — 24 июля.
51. Закирова Г. Торналар төшкән җир // Ватаным Татарстан. — 2014. — 14 март.
52. Закирова Г. Шушмабаш. — Казань, 2016. — 475 б.
53. Закирова Г. Шушмабаш зыялылары // Идел. — 2013. — № 7. — Б. 36–39.



54. Зыятдинов Б. Рәхмәт сиңа, Хәсәншәех! — Казан, 2006. — 431 б.
55. Историко-культурный атлас Арского района Республики Татарстан. — Казань–Пенза, 2013. — 100 с.
56. Исхаков Д.М. Арские князья и нукратские татары (ист.-этногр. сведения, генеалогии, клановая принадлежность, место в соц.-полит. структуре Казан. ханства и Рус. государства). — Казань, 2010. — 223 с.
57. Казанские истории: Спец. вып. — 2016. — 136 с.
58. Камалиева Л.Р. Наша деревня Сиза, люди — её жемчужина (Авылыбыз — Сежедер, кешеләре энжедер). — Казань, 2015. — 190 с.
59. Карташова Л. Под звуки вальса Шушмабашского // Республика Татарстан. — 2005. — 11 июня.
60. Карташова Л. Почти как в городе, но все-таки в селе // Республика Татарстан. — 2013. — 18 апр.
61. Касимова М. Мои предки — Арские князья // Семейные летописи: Сб. по итогам II Всерос. конф. «История моей семьи — страница многовековой истории Отечества». — Казань, 2007. — С. 40–44.
62. Касыймов М.Р. Туган авылым минем Орнашбашым. — Казан, 2015. — 191 б.
63. Мәхмүди З. Орденлы көтүчеләр тарихта гына хәзер // Мәгърифәт. — 2006. — 18 нояб.
64. Мәһдиев М. Авылыбыз тарихыннан бер кисәк // Безнең Мирас. — 2015. — № 12. — Б. 27–31.
65. Мәһдиев М. Кушлавчы, Өчиле, Сасна, Кырлай // Чын Мирас. — 2013. — № 4. — Б. 68–73.
66. Минһаж Р. Ташландык оймак // Ватаным Татарстан. — 2008. — 3 дек.
67. Мөхәммәт Р. Килегез сез Арча якларына. — Казан, 2006. — 101 б.
68. Мустафин М.Р. География населения и населённых пунктов Татарстана. — Казань, 1993. — 78 с.
69. Мустафин М.Р., Хузеев Р.Г. Всё о Татарстане: экономико-географический справ. — Казань, 1992. — 176 с.
70. На берегу реки Ашит: Из истории села Новый Кинер: Док. повесть. — Казань, 2007. — 192 с.
71. Населённые пункты Республики Татарстан. — Казань, 1997. — 392 с.
72. Нуриева В. Тукай туган төбәктә // Мәдәни жомга. — 2011. — 12 авг.
73. Притяжение земли родной: встреча с Хотней. — Казань, 2015. — 55 с.
74. Проблемы региональной истории и музейно-краеведческой работы: Проблемы истории и культуры Волго-Уральского региона и Евразии. — Казань, 2016. — Вып. 5. — 238 с.
75. Рәхмәтуллин М. Арча районының Наласа авылы 1928 елда // Гасырлар авазы = Эхо веков. — 2003. — № 1/2. — Б. 259–262.
76. Республика Татарстан: Природа, история, экономика, культура, наука. — 2-е изд., доп. — Казань, 2015. — 193 с.
77. Сагитов З. Арский характер // Местное самоуправление в Татарстане. — 2014. — № 2 (июнь). — С. 52–55.
78. Салихов Р.Р. Служилая Ура: рождение татарского капитализма. — Казань, 2015. — 279 с.
79. Салихов Р.Р., Хайрутдинов Р.Р. Республика Татарстан: памятники истории и культуры татарского народа (конец XVIII – начало XX в.). — Казань, 1995. — 279 с.
80. Самат Ә. «...И Казан арты!» // Татарстан яшьләре. — 2000. — 15 гыйн.
81. Свод памятников истории и культуры Республики Татарстан. Т.1. Административные районы. — Казань, 1999. — 458 с.
82. Семеркин С. О Нижних Метесках помнят и в Майлазьи // Республика Татарстан. — 2015. — 15 янв.
83. Семеркин С. Тайна Старого Чурило // Республика Татарстан. — 2016. — 16 июня.
84. Ситдинов А., Хузин Ф., Шакиров З. Ранняя история г. Арска // Достояние поколений. — 2010. — № 2. — С. 42–45.
85. Славин В. Село Хотня: целебная вода, дружба народов и вековая история // Казанские ведомости. — 2016. — 15 сент.
86. Сөләйманов М. Казан ханлыгы чорын Казан арты авыллары // Мирас. — 1996. — № 5/6. — Б. 217–219.
87. Список населённых мест Казанского уезда, с кратким их описанием. — Казань, 1885. — 20 с.
88. Субботкин А. На родине татарского Шукшина // Республика Татарстан. — 2017. — 17 авг.
89. Субботкин А. Старое село с новым именем // Земля — земляца. — 2009. — № 45 (19–25 нояб.). — С. 11.
90. Субботкин А. Что нового в Новом Кинере? // Республика Татарстан. — 2007. — 27 окт.
91. Субботкин А., Миргазизов М. На берегу реки Ашит: из истории села Новый Кинер. — Казань, 2007. — 191 с.
92. Татарстанның тарихи һәм мәдәни истәлекләре: Библиографик күрсәткеч. — Казан, 2002. — 320 б.
93. Фазылова Р. Авыллар әнкәсе // Татарстан. — 2017. — № 4. — Б. 78–81.
94. Фәйзрахманов Ә. «Кара як» яктылыкка атлый // Мәдәни жомга. — 2013. — 1 март.
95. Фәттахов И. Гасырларны кичкән Наласа: Арча районы Наласа авылына 500 ел // Мәдәни жомга. — 2012. — 29 июнь.
96. Фәттахов И. Наласа юбилейга якынлаша // Арча хәбәрләре. — 2009. — 13 нояб.
97. Хәсәнова А. Кечкенә Сикертәннең зур куанычы // Ватаным Татарстан. — 2013. — 26 июнь.
98. Шекә пәриләре комнан бау ишә. — Казан, 2007. — 96 б.
99. Шиһапов И. Бәрәскә нинди серләр яшерә? // Шәһри Казан. — 2015. — 4 июнь.
100. Шиһапов И. Тукай эзләреннән: Өчиле // Шәһри Казан. — 2016. — 14 апр.
101. Юсупов Р.А., Ибраһимова Г.Р., Шәфигуллина Л.Ж. Бар Казан артында бер авыл — Кышкар диләр...: мәгърифәт үзәкләре тарихыннан. — Казан, 2014. — 215 б.
102. Яруллин З. Киләчәк матур булсын дип, онытмый - быз үткәнне // Идел. — 1999. — № 10. — Б. 76–77.



# АТНИНСКИЙ район

**Дата образования** – 10 августа 1930 г.

**Районный центр** – с. Большая Атня

**Площадь** – 681,4 км<sup>2</sup>

**Численность населения** на 2017 г. – 13148 чел.

**Национальный состав:**

татар – 98,7%

**Количество населённых пунктов** – 47



Находится на северо-западе Республики Татарстан. Имеет общие границы с Республикой Марий Эл и Арским и Высокогорским районами РТ. По территории А.р. пролегают автомобильные дороги Казань – Большая Атня и Большая Атня – Арск.

Территория района до 1920 г. относилась к Казанскому и Краснококшайскому (до 1919 г. – Царёвококшайский) уездам Казанской губернии, в 1920–1930 гг. – к Арскому кантону ТАССР. Район образован как Тукаевский. На момент образования в район входили 58 сельских советов, 81 населённый пункт, в которых проживали 61402 чел. (из них 60333 чел. – татары, 1069 чел. – русские). Границы и административное деление района неоднократно менялись. 10.2.1935 г. его территория была разделена на Тукаевский (25.3.1938 г. переименован в Атнинский) и Кзыл-Юлский (с центром в с. Новый Кинер) районы. В 1940 г. площадь А.р. составила 676 км<sup>2</sup>, численность населения – 36,7 тыс. чел., число сельских советов – 28, населённых пунктов – 54. А.р. 12.10.1959 г. вошёл в состав Тукаевского (до 18.7.1956 г. Кзыл-Юлский) района (с районным центром в с. Большая Атня). В результате укрупнения административных единиц ТАССР 1.2.1963 г. Тукаевский район был ликвидирован, его территория отошла к Арскому району. Вновь самостоятельной административной единицей А.р. стал 25.10.1990 г.

На 2015 г. площадь района составляла 681,4 км<sup>2</sup>. Численность населения – 13287 чел. (по переписи 2002 г., татар – 98,7%). Средняя плотность населения 19,5 чел.

на км<sup>2</sup>. В состав района входят 47 населённых пунктов, объединённых в 12 сельских поселений: Большеатнинское (с. Большая Атня, дд. Малая Атня, Новая Атня, Новая Юльба, Шеканьясь); Большемеенгерское (с. Большой Менгер,

дд. Бахтияр, Старый Менгер); Верхнесердинское (с. Верхняя Серда); Коморгузинское (сс. Коморгузя, Епанчино, дд. Марьян, Турукляр); Кубянское (сс. Кубян, Каенсар, дд. Айшияз, Дусюм, Зильгильде, Нуртяк); Кулле-Киминское (сс. Кулле-Кими, Ислейтар, дд. Бахтатче, Новая Береске); Кунгерское (сс. Кунгер, Кошар, дд. Верхние Шаши, Мендош, Нижние Шаши); Кшкловское (с. Кшклово, дд. Кзыл-Утар, Новый Узюм); Нижнеберескинское (сс. Нижняя Береске, Большие Берези, д. Большая Шухата); Нижнекуюкское (сс. Нижний Куюк, Верхний Куюк, дд. Атамыш, Новый и Старый Шимбер); Новошашинское (сс. Новые Шаши, Ключи-Сап, дд. Мамыш, Старый Югуп, Чембулат); Узюмское (с. Таш-Чишма, дд. Мокша, Старый Узюм).

Территория района расположена в центральной части Волго-Уральской антиклизы Восточно-Европейской платформы и приходится на центральную часть Северо-Татарского свода. В тектоническом строении выделяют два структурных этажа: нижний – кристаллический фундамент и верхний – осадочный чехол. Поверхность сложена отложениями пермской и четвертичной систем. Средняя и верхняя части склонов речных долин сложены пестроокрашенными глинами, алевролитами, с прослоями песчаников, конгломератов и брекчий урумского яруса. В нижних частях склонов долин правых







притоков Казанки и левых притоков Илети распространены серые и светло-серые известняки и доломиты казанского яруса. Коренные отложения повсеместно покрыты аллювиальными, делювиальными отложениями различного гранулометрического состава. На территории района выявлены месторождения известняков, доломитов, песков для строительных целей, кирпичных глин, торфа.

Рельеф представляет волнистую равнину с преобладающими высотами 160–180 м. Наибольшая высота 224 м находится на водоразделе рек Илеть – Ашит на северо-западе, наименьшая 92 м – на пойме р.Ашит на западной границе района. Река Ашит пересекает территорию с северо-востока на юго-запад. Северная правобережная часть разделена на отдельные гряды и имеет наиболее расчленённый рельеф с перепадами высот до 70 м. Южное левобережье представлено водоразделом рек Ашит – Казанка (наибольшие высоты до 190 м) с пологими северными и более крутыми южными склонами. На территории района активно проявляются процессы линейной склоновой эрозии. Средняя густота овражной сети составляет 0,3 км/км<sup>2</sup>, балочной сети – до 1 км/км<sup>2</sup> и более, особенно на правобережье р.Семит. Сильно развита плоскостная эрозия, приводящая к поверхностному смыву почв.

Б.ч. территории А.р. дренируется р. Ашит и её притоками. Ашит (длина 83 км, в пределах района около 50 км, меженный расход воды в устье 0,57 м<sup>3</sup>/с) берёт начало в Арском районе, впадает в р.Илеть на территории Республики Марий Эл. Наиболее крупными правыми притоками являются Уртемка (длина 16 км), Шаши (15 км), Ура (13 км). Густота речной сети в бассейне этих рек составляет 0,26–0,42 км/км<sup>2</sup>. Левые притоки Ашита текут в северном направлении, в основном маловодные, за исключением р.Семит (длина 23 км, густота речной сети 0,3 км/км<sup>2</sup>). В южной части района берут

начало правые притоки Казанки – Красная (длина 26 км) и Шимьяковка (28 км), их низовья находятся за пределами района.

Климат умеренно континентальный. Лето относительно влажное и прохладное, зима умеренно холодная и снежная. Среднегодовая температура воздуха составляет 3,5 °С, среднемесячная января –12,4 °С, июля – 19,5 °С, абсолютный минимум –48 °С, абсолютный максимум – 38 °С. Безморозный период длится 132 дня. В среднем за год выпадает 520 мм осадков, в т.ч. 350 мм в тёплый период года. Средняя дата образования устойчивого снежного покрова 16 ноября, схода – 11 апреля. Высота снежного покрова 40 см. Преобладают ветры юго-западного (20,1%) и западного (15,9%), в зимний период – юго-западного (22,8%) и южного (19,6%), в летний – северного (16,8%) и северо-восточного (13,8%) направлений.

В составе почвенного покрова преобладают дерново-среднеподзолистые и светло-серые лесные почвы, типичные для таёжно-лесной зоны. Дерново-подзолистые почвы встречаются по левобережью р.Ашит на севере района, небольшими участками по всей территории. Светло-серые лесные почвы распространены повсеместно и занимают около 70% площади района. Б.ч. почв подвержена водной эрозии, относится к категории слабо смытых. Характеризуются низким содержанием гумуса, элементов питания растений, кислой реакцией среды.

Лесные угодья занимают небольшую площадь и носят островной характер. Общая лесистость района составляет 3,9%. Леса преимущественно дубово-липовые с участием берёзы и осины. Лишь на крайнем севере района в бассейне правых притоков р.Илеть сохранились елово-широколиственные леса. Луговая растительность встречается в поймах рек, оврагах и балках и представ-



с. Большая Атия. Общий вид.



## Атнинский район


лена типчаковыми, степно-разнотравными, типчаково-мятликовыми ассоциациями. Среди редких видов растений на территории района встречаются: кострец бебекина, адонис весенний, плаун буловидный, кувшинка чисто-белая и чина сероватая.

На территории района находится созданный в 1997 г. природный комплексный заказник «Ашит» площадью 2,7 тыс. га (4% всей территории). Занимает долину р. Ашит в её верхнем течении. Высокий правый коренной берег возвышается на 50 м и более, на склоне произрастает лиственный лес. Хорошо выражена надпойменная терраса, покрытая луговыми и лугово-кустарниковыми сообществами. У оснований склонов множество родников. В животном мире района представлены лось, кабан, лисица, барсук, заяц-беляк, заяц-русак, норка американская, хорь, ондатра. Отмечено более 200 видов птиц, в т.ч. занесённых в Красную книгу РТ (лебедь-шипун, выпь большая, лунь луговой, кроншнеп большой, кулик-сорока, сова болотная и др.). На мелководьях и заливных лугах во время весенних миграций останавливаются многие перелётные птицы (гуси, утки, журавль серый и др.). В пойме р. Ашит отмечено 14 видов бабочек, один из которых (адмирал) включён в Красную книгу Республики Татарстан. В водоёмах района встречаются линь, налим, голавль, щука и другие представители ихтиофауны.

Район имеет сельскохозяйственную направленность. Развита мясо-молочное скотоводство и овце-

водство. Сельскохозяйственные угодья занимают 53,6 тыс. га, в т.ч. пашня — 46,9 тыс. га (2016 г.). Возделываются яровая пшеница, озимая рожь, ячмень, овёс, горох, гречиха, рапс, подсолнечник, картофель. В 2016 г. в районе функционировало 10 сельскохозяйственных предприятий (в 2001 г. — 17 сельскохозяйственных предприятий, в т.ч. совхоз, производственный сельскохозяйственный кооператив, 15 коллективных предприятий). Наиболее крупными предприятиями являются ООО «Тукаевский», СХПК «Племенной завод им. Ленина», СХПК «Тан», ООО «Шахтёр». Действуют 10 КФХ. Предприятия, обслуживающие сельское хозяйство: ОАО «Атнягрохим», хлебокомбинат, ООО «Мирас». Промышленные предприятия располагаются в районном центре.

Сферу образования района составляют 5 средних, 7 неполных средних, 8 филиалов начальных общеобразовательных школ, начальная школа – детский сад, 12 детских садов (на 2016 г.). Обучение и воспитание во всех образовательных учреждениях ведётся на татарском языке. Учреждения дополнительного образования представлены Центром внешкольной работы, Детско-юношеской спортивной школой и Детской школой искусств. Функционирует учреждение среднего профессионального образования — Атнинский сельскохозяйственный техникум имени Г.Тукая (с 1966 г.; обучается около 600 чел.). В сфере культуры в настоящее время работают рай-



1–3. Городище Кала тау; 4. Природный заказник «Ашит»; 5. р. Шора.





онный Дом культуры, Культурно-спортивный центр, 13 сельских домов культуры, 21 клуб, центральная районная библиотека, районная детская библиотека, 20 массовых библиотек, Атнинский краеведческий музей, музей Ш.Марджани и С.Хакима, Атнинский государственный драматический театр им. Г.Тукая.

В районе функционирует множество различных клубных формирований самодеятельного народного творчества, 2 из них имеют звание «народный», являются призёрами, дипломантами, лауреатами фестивалей и конкурсов различного уровня: Большемеңгерский народный театр, фольклорный ансамбль «Сюмбюль» при районном Доме культуры, а также фольклорный ансамбль «Сунмэс йолдызлар» при Новошашинском доме культуры.

В системе здравоохранения района действуют Центральная районная больница и 27 фельдшерско-акушерских пунктов.

Спортивная инфраструктура А.р. включает 69 спортивных сооружений, самое крупное из них — культурно-спортивный комплекс «Ашит». Наиболее популярными видами спорта в районе являются: футбол, хоккей, лыжные гонки, кураш, волейбол. В районе ежегодно проводятся более 49 соревнований по различным видам спорта.

В районе функционируют 39 мечетей (в с.Большая Атня — мечеть «Ахат»; 1997 г.).

Издаётся районная газета «Әтнә таңы» на татарском языке (выходит с 1930 г.; первоначальное название — «Ударник колхоза» — «Колхоз ударнигы», с 1935 г. — «Социализм юлы», затем «Кызыл юл», с 1963 г. — «Коммунизмга», с 1991 г. — современное название).

На территории района выявлено около 20 археологических памятников. В окрестностях д.Айшияз выявлены остатки древнего городища Кала тау (Айшиязское городище, местное название — Ханское кладбище); на сельских кладбищах населённых пунктов Коморгузя, Малая Атня, Нижняя Береске, Старый Менгер, Старый Узюм сохранились надгробные камни 16 в.; около д.Турукляр находится Туруклярское селище (также известное как «Изгеляр ягы» — «Сторона святых»).

А.р. является родиной учёного, татарского просветителя и религиозного деятеля Ш.Марджани; Героев Социалистического Труда А.Х.Галияхметова, К.Г.Гараева, Х.З.Гафарова, С.С.Загировой; деятелей науки и культуры Арата (Arat) Рашида Рахмати, И.В.Аухадиева, А.Г.Бикчентаева, Ф.Г.Гайнановой, И.Г.Гайнутдинова, Н.К.Латиповой, Г.Ф.Лутфи, Н.Г.Мадьярова, И.А.Мухаметзянова, И.М.Низамова, Н.З.Сабилова, А.М.Сулейманова, М.Ш.Тагирова, Р.Р.Фазлиева, Р.Х.Фазилова, Х.Ш.Халикова, С.Ф.Шакира, Л.Г.Шакирзяновой; военных и государственных деятелей В.А.Ачалова, Ф.А.Галиева, Р.Н.Сабилова, А.А.Сафарова; купцов И.Ю.Бурнаева, Н.Габделкаримова, Г.Даутова.



1. Здание администрации района; 2. Фольклорный ансамбль «Сюмбюль»; 3. Государственный драматический театр им. Г.Тукая; 4. Сцена из спектакля «Родная земля» С.Шакурова; 5. Культурно-спортивный комплекс «Ашит»; 6. Соревнования «Лыжня России».





### БОЛЬШАЯ АТНЯ (Олы Әтнә)

*Село, центр Атнинского района и Большеатнинского сельского поселения. Расположено в северо-западной части Республики Татарстан, на р.Атня, в 30 км к северо-западу от железнодорожной станции Куркачи (линия Казань – Екатеринбург), в 53 км к северу от Казани.*

*До 1920 г. село являлось центром Больше-Атнинской волости Казанского уезда Казанской губернии. С 1920 г. в составе Арского кантона ТАССР. С 10.8.1930 г. центр Атнинского, с 12.10.1959 г. – Тукаевского районов, с 1.2.1963 г. в составе Арского района, с 25.10.1990 г. – районный центр.*

Основано в период Казанского ханства. Через село проходила древняя Алатская дорога (торговая и почтовая), соединявшая Казань с Вяткой и Малмыжем. В 18 – 1-й половине 19 в. жители относились к категории государственных крестьян. Основные занятия жителей в этот период – земледелие и скотоводство, были распространены кузнечный, портняжный, столярный, мукомольный, красильный и рогожно-кулеткацкий промыслы, изготовление медной посуды. По сведениям 1895 г., действовало медресе. В начале 20 в. в селе располагалось волостное правление, функционировали 3 мечети, фельдшерский пункт, 3 ветряные и 2 водяные мельницы, 2 кузницы, казённая винная и 3 пивные лавки, харчевня, 4 постоянных двора; базар по субботам. В этот период земельный надел сельской общины составлял 4704,9 дес.

В 1930-е гг. в селе организован колхоз «Алга», в 1936 г. вошёл в состав колхоза им. Кирова, в 1960 г. переименован в «Урняк», с 1977 г. колхоз им. Тукая, с 1985 г. сов-

хоз-техникум «Тукаевский», с 2004 г. ГУП «Тукаевский», с 2005 г. ООО «Тукаевский». С 1928 г. в бывшем доме бая находилась кузница, в 1931 г. мастера из д.Верхний Куюк установили ручной токарный станок и возвели для него здание. В 1931 г. построены 12 машинно-тракторных пункта, машинно-тракторная станция, гараж и цех по ремонту двигателей, общежитие, медпункт, столовая. В 1930-х гг. были открыты конюшня, пилорама, заправка, сварочный цех, магазин. В настоящее время действует ООО «Атнинская сельхозтехника» (проводит ремонт тракторов, комбайнов, двигателей, генераторов и т.д.).

В 1918 г. в селе начала функционировать Советская трудовая школа (в 1921 г. в школе было 5 классов, в которых обучалось 429 детей), в 1924 г. преобразована в четырёхлетнюю начальную школу, в 1931–1932 гг. – в семилетнюю, в 1935 г. – в среднюю. В области образования также работают Атнинский сельскохозяйственный техникум им. Г.Тукая (основан в 1966 г.), детский сад, Атнинская детская школа искусств (открыта в 2006 г., её представляют инструментальный ансамбль «Тургай», вокальные ансамбли «Дим-Дим» и «Рэйхан», хореографический ансамбль «Ал чэчэк»), Детско-юношеская спортивная школа, Центр внешкольной работы «Дом школьников Атнинского района РТ». В 2014 г. открыт культурно-спортивный комплекс «Ашит». В селе работает Атнинский государственный драматический театр им. Г.Тукая, созданный в 1932 г. как колхозно-совхозный театр на базе существовавшего с 1918 г. любительского коллектива. 1 июля 1966 г. коллективу присвоено почётное звание «народный театр», в 2011 г. – статус государственного и имя Габдуллы Тукая. С 2016 г. театр располагается в здании районного Дома культуры (построен в 2005 г.). Режиссёр театра – Р.Р.Фазлиев (с 2008 г.). При Доме культуры функционирует народный фольклорный ансамбль «Сюмбюль» (с 1987 г.; художественный руководитель – Р.Р.Шарафиев). В селе действуют типография (с 1991 г. издаёт районную газету «Әтнә таңы» на татарском языке), маслозавод, швейное предприятие



1. Общий вид села; 2. Дом купца Гатауллы Даутова.



*К.Г.Гараев*



*Х.З.Гаффаров*




*А.У.Зиганшин*

АО «Атнинский промкомбинат», магазины, цех по производству хлебобулочных и кондитерских изделий, районный Дом культуры, 2 библиотеки. В 1997 г. построена мечеть «Ахат».

В селе сохранились несколько памятников архитектуры: дома купцов Вали-бая, Гатауллы Даутова, Сатгара. Дом Вали-бая, построенный во 2-й половине 19 в., представляет собой 2-этажное полукаменное здание под двускатной крышей (первый этаж каменный, торгового назначения, второй — деревянный, жилой). На фронтоне — полуциркульная ниша, обрамлённая поясом из сердечек и сияний. Памятник жилой архитектуры в традициях провинциального татарского зодчества. Комплекс сохранившихся усадебных строений периода 1895 г. — начала 20 в., принадлежавших купцу Гатаулле Даутову, состоит из 2-этажного жилого дома с мезонином, сарая для упряжи и экипажей, кладовых, бани, магазина, забора,

двух ворот (на чистый и хозяйственный двор). В советский период жилой дом использовался как коммунальное жильё, военкомат, общежитие. В 1994 г. начала реставрация здания. С 2010 г. территория усадьбы используется в качестве музейной площадки, здесь располагаются фонды Атнинского районного краеведческого музея.

Среди известных уроженцев села: Ф.Г.Гайнанова (1929–2007) — переводчица, заслуженный работник культуры РСФСР; К.Г.Гараев (р. 1944) — доктор физико-математических наук, профессор, заслуженный деятель науки и техники РТ, профессор Казанского национального исследовательского технического университета им. А.Н.Туполева, заслуженный работник Высшей школы РФ, лауреат премии им. Х.М.Муштари Академии наук РТ; Х.З.Гаффаров (р. 1935) — ветеринарный вирусолог, доктор ветеринарных наук, профессор, заслуженный деятель науки РТ, лауреат Государственной премии РТ в области науки и техники; Г.Даутов (1867–1931) — купец 2-й гильдии, репрессирован; А.У.Зиганшин (р. 1960) — фармаколог, нейрофизиолог, доктор медицинских наук, заслуженный деятель науки РТ, лауреат Государственной премии РТ в области науки и техники; У.Ш.Зиганшин (1926–1992) — организатор сельскохозяйственного производства, министр сельского хозяйства ТАССР (в 1971–1983 гг.), кавалер двух орденов Трудового Красного Знамени; И.А.Мухаметзянов (р. 1935) — учёный в области механики, доктор физико-математи-



1. Мечеть «Ахат»; 2. Ресторан «Кала Тау»; 3. Сельскохозяйственный техникум им. Г.Тукая; 4. Трактор 1930-х гг.; 5. Магазин купца Гатауллы Даутова; 6. Улица села.





В.А.Ачалов



А.Г.Ситдигов



А.М.Сулейманов



М.Ш.Тагиров



Р.Р.Фазлиев

ческих наук, профессор Российского университета дружбы народов; А.Г.Сафиуллин (р. 1947) — компрессоростроитель, кандидат технических наук, заслуженный машиностроитель РТ, лауреат Государственной премии РТ в области науки и техники; А.Г.Ситдигов (р. 1973) — археолог, доктор исторических наук, член-корреспондент АН РТ, лауреат Государственных премий РТ — в области науки и техники и им. Г.Тукая; А.М.Сулейманов (р. 1952) — учёный в области строительного материаловедения, доктор технических наук, член-корреспондент АН РТ, профессор Казанского государственного архитектурно-строительного университета; Р.Р.Фазлиев (р. 1976) — заслуженный деятель искусств РТ, главный режиссёр Атнинского государственного драматического театра им. Г.Тукая.

Число жителей: в 1782 г. — 397 душ мужского пола; 1859 г. — 2006, 1897 г. — 2715, 1908 г. — 3539, 1920 г. — 3349, 1922 г. — 3545, 1926 г. — 3560, 1949 г. — 2664, 1958 г. — 2816, 1970 г. — 3399, 1979 г. — 3375, 1989 г. — 3049, 2002 г. — 3651, 2010 г. — 3536, 2015 г. — 3557 чел. (татары).

**АЙШИЯЗ** (Әйшияз), деревня на р.Уртемка, в 11 км к северо-западу от с.Большая Атня. Известна с периода Казанского ханства. В 18 — 1-й половине 19 в. жители относились к категории государственных крестьян. Основные занятия жителей в этот период — земледелие и скотоводство, был распространён лапотный промысел. В начале 20 в. в деревне функционировали мечеть, 2 водяные мельницы, 2 мелочные лавки. В этот период земельный надел сельской общины составлял 613,5 дес.

До 1920 г. деревня входила в Кулле-Киминскую волость Краснококшайского (до 1919 г. — Царёвококшайский) уезда Казанской губернии. С 1920 г. в составе Арского кантона ТАССР. С 10.8.1930 г. в Тукаевском, с 25.3.1938 г. в Атнинском, с 12.10.1959 г. в Тукаевском, с 1.2.1963 г. в Арском, с 25.10.1990 г. в Атнинском районах. Ныне входит в состав Кубянского сельского поселения.

В 1951–1953 гг. в деревне организован колхоз «Кустарь», в 1993 г. — колхоз «Каенсар». В 2003–2009 гг. действовал СХПК «Каенсар».

Жители работают преимущественно в ООО «Агрофирма «Уньш», занимаются растениеводством, животноводством. До 2011 г. в деревне работала начальная школа. В деревне действуют клуб (построен в 1959 г., с 1993 г. в новом здании, в 2003 г. сгорел, с 2016 г. в новом здании), библиотека (с 1947 г., с 1993 г. размещалась в здании клуба; после пожара 2003 г. переведена в д.Каенсар), фельдшерско-акушерский пункт. В 1989 г. в здании клуба открыта мечеть.

Среди известных уроженцев деревни: М.Ш.Тагиров (р. 1964) —



1



2



3

д. Айшияз. 1. Общий вид; 2. Родник святых; 3. Кладбище святых.





доктор сельскохозяйственных наук, член-корреспондент АН РТ, директор Татарского научно-исследовательского института сельского хозяйства РАН.

В окрестностях деревни на высоком берегу старого русла р.Ашит выявлены остатки древнего городища Кала тау (Айшиязское городище). Местное население называет его Ханским кладбищем и связывает с правителями Волжской Булгарии 10 в. Исходя из выявленных при раскопках материалов, учёные предполагают, что городище ещё в 4–7 вв. использовалось местным языческим населением в качестве убежища, позднее, в период Золотой Орды и Казанского ханства, являлось одним из форпостов татарского государства на севере страны. Об этом, в частности, писал Ш.Марджани. Ежегодно в первую пятницу июня население близлежащих деревень проводит здесь Элэшэ бэйрэме — праздник Аляша (собравшиеся молятся за почивших предков), сохранившийся с древнетюркских времён праздник поклонения верховному божеству — Тенгри. Здесь же находится «Изгелэр чишмэсе». На окраине деревни выявлены три известняковых надгробия без надписей и изображений (Айшиязское кладбище), относящихся к периоду Казанского ханства или более позднему времени.

Число жителей: в 1859 г. — 308, 1897 г. — 409, 1908 г. — 426, 1920 г. — 520, 1926 г. — 474, 1938 г. — 537, 1949 г. — 441, 1958 г. — 349, 1970 г. — 374, 1979 г. — 306, 1989 г. — 261, 2002 г. — 244, 2010 г. — 207, 2015 г. — 201 чел. (татары).

**АТАМЫШ**, деревня на р.Ашит, в 22 км к западу от с. Большая Атня. Основана в период Казанского ханства. В 18 — 1-й половине 19 в. жители относились к категории государственных крестьян. Основные занятия жителей в этот период — земледелие и скотоводство. В 1820–1830-е гг. в деревне действовал поташный завод, изготавливавший карбонат калия. В начале 20 в. в деревне функционировали земское училище, ветряная мельница, кузница, казённая винная, 2 мануфактурные и 4 мелочные лавки. В этот период земельный надел сельской общины составлял 1074 дес.

До 1920 г. деревня входила в Кулле-Киминскую волость Краснококшайского (до 1919 г. — Царёвококшайский) уезда Казанской губернии. С 1920 г. в составе Арского кантона ТАССР. С 10.8.1930 г. в Дубьязском, с 10.2.1935 г. в Тукаевском, с 25.3.1938 г. в Атнинском, с 12.10.1959 г. в Тукаевском, с 1.2.1963 г. в Арском, с 25.10.1990 г. в Атнинском районах. Ныне входит в состав Нижнекуюкского сельского поселения.

В 1931 г. в деревне организован колхоз «Волна», в 1954 г. переименован в колхоз «Победа», в 1958 г. вошёл в состав колхоза «Тельман» (д. Нижний Куюк). До 1977 г. в деревне функционировали клуб и начальная школа.

Среди известных уроженцев деревни: В.А.Ачалов (1945–2011) — генерал-полковник, политический и общественный деятель, заместитель министра обороны СССР (в 1990–1991 гг.).

Число жителей: в 1782 г. — 111 душ мужского пола; 1859 г. — 703, 1897 г. — 706, 1908 г. — 786, 1920 г. — 647, 1926 г. — 625, 1938 г. — 570, 1949 г. — 378, 1958 г. — 261, 1970 г. — 67, 1979 г. — 28, 1989 г. — 4, 2002 г. — 3 чел. (русские), 2010 г. — постоянное население отсутствует.

**БАХТАЧЁ** (Бахтачы), деревня на границе с Республикой Марий Эл, в 18 км к северо-западу от с. Большая Атня. В дореволюционных источниках упоминается также под названием Бахтачигар. Основана в 16 в. В 18 — 1-й половине 19 в. жители относились к категории государственных крестьян. Основные занятия жителей в этот период — земледелие, скотоводство и свиноводство. В начале 20 в. в деревне функционировали мечеть, мектеб, 2 ветряные мельницы, 2 мануфактурные и мелочная лавки. В этот период земельный надел сельской общины составлял 375 дес.

До 1920 г. деревня входила в Кулле-Киминскую волость Краснококшайского (до 1919 г. — Царёвококшайский) уезда Казанской губернии. С 1920 г. в составе Арского кантона ТАССР. С 10.8.1930 г. в Тукаевском, с 25.3.1938 г. в Атнинском, с 12.10.1959 г. в Тукаевском, с 1.2.1963 г. в Арском, с 25.10.1990 г. в Атнинском районах. Ныне входит в состав Кулле-Киминского сельского поселения.

В 1920 г. начала работать начальная школа (с 1987 г. в новом здании). С 2007 г. функционирует учительский дом (филиал Кулле-Киминской средней школы). С 1960 г. деревня в составе колхоза «Алга», с 1991 г. — колхоза «Кулле-Кими», с 2006 г. — ООО «Кулле-Кими» (инвестор — компания «Татнефтепродукт»), с 2011 г. — ООО «Дусюм». В деревне действуют начальная школа, мечеть.

Число жителей: в 1859 г. — 198, 1897 г. — 345, 1908 г. — 390, 1920 г. — 470, 1926 г. — 453, 1938 г. — 494, 1949 г. — 327, 1958 г. — 287, 1970 г. — 214, 1979 г. — 159, 1989 г. — 93, 2002 г. — 69, 2010 г. — 51, 2015 г. — 42 чел. (татары).

**БАХТИЯР** (Бахтияр), деревня на левом притоке р.Семит, в 12 км к юго-востоку от с. Большая Атня. В дореволюционных источниках упоминается также под названием Починок Бахтеяровский. Основана в 17 в. В 18 — 1-й половине 19 в. жители относились к категории государственных крестьян. Основные занятия жителей в этот период — земледелие и скотоводство, были распространены мукомольный промысел, пчеловодство. По сведениям 1859 г., в деревне функционировала мечеть; в начале 20 в. — мектеб, 2 ветряные мельницы, 2 крупобирки, мелочная лавка. В этот период земельный надел сельской общины составлял 539,8 дес.



До 1920 г. деревня относилась к Больше-Менгерской волости Казанского уезда Казанской губернии. С 1920 г. в составе Арского кантона ТАССР. С 10.8.1930 г. в Тукаевском, с 25.3.1938 г. в Атнинском, с 12.10.1959 г. в Тукаевском, с 1.2.1963 г. в Арском, с 25.10.1990 г. в Атнинском районах. Ныне входит в Большемеенгерское сельское поселение.

В 1940-е гг. в деревне организован колхоз «Чапаев», в 1960-е гг. в составе колхоза «Чулпан», в 1994 г. выделен в самостоятельный колхоз «Бахтияр», в 2001 г. вновь объединён с колхозом «Чулпан» под названием «Менгер». С 1997 г. коллективное предприятие «Менгер», с 2003 г. СХПК «Менгер». Жители работают преимущественно в СХПК «Менгер», занимаются растениеводством, животноводством. В деревне действуют фельдшерский пункт и клуб. До 2011 г. работала начальная школа. В 1996 г. возведена мечеть.

Число жителей: в 1782 г. — 44 души мужского пола; 1859 г. — 315, 1897 г. — 554, 1908 г. — 549, 1920 г. — 533, 1926 г. — 490, 1938 г. — 453, 1949 г. — 359, 1958 г. — 253, 1970 г. — 264, 1979 г. — 257, 1989 г. — 231, 2002 г. — 226, 2010 г. — 200, 2015 г. — 197 чел. (татары).



1

**БОЛЬШАЯ ШУХАТА́** (Олы Өшкәтә), деревня на левом притоке р.Ашит, в 11 км к юго-западу от с.Большая Атия. Основана в период Казанского ханства. В 18 — 1-й половине 19 в. жители относились к категории государственных крестьян. Основные занятия жителей в этот период — земледелие и скотоводство, был распространён рогожный промысел. В начале 20 в. в деревне функционировали мечеть, медресе, 2 рогожеткацких заведения, 6 мелочных лавок. В этот период земельный надел сельской общины составлял 1461,1 дес.

До 1920 г. деревня входила в Алатскую волость Казанского уезда Казанской губернии. С 1920 г. в составе Арского кантона ТАССР. С 10.8.1930 г. в Тукаевском, с 25.3.1938 г. в Атнинском, с 12.10.1959 г. в Тукаевском, с 1.2.1963 г. в Арском, с 25.10.1990 г. в Атнинском районах. Ныне входит в состав Нижнеберескинского сельского поселения.

В 1920 г. в деревне организован колхоз «XIII лет Октября». В 1964 г. открыта начальная школа. В 1979 г. здание школы сгорело. Жители работают преимущественно в СХПК «Племзавод им. Ленина», занимаются полеводством, молочным скотоводством. В деревне действует мечеть (1998 г.).

Среди известных уроженцев деревни: Р.С.Сафин (р.1951) — тренер (лыжный спорт), заслуженный тренер РСФСР, РТ, заслуженный работник физической культуры РТ.

Число жителей: в 1782 г. — 137 душ мужского пола; 1859 г. — 837, 1897 г. — 1122, 1908 г. — 1351, 1920 г. — 1264, 1926 г. — 1153, 1938 г. — 842, 1949 г. — 542, 1958 г. — 411, 1970 г. — 352, 1989 г. — 128, 2002 г. — 97, 2010 г. — 75, 2015 г. — 66 чел. (татары).

**БОЛЬШИЕ БЕРЕЗИ́** (Олы Бәрәзә), село на левом притоке р.Ашит, в 12 км к западу от с.Большая Атия. Основано в период Казанского ханства. В 18 — 1-й половине 19 в. жители относились к категории государственных крестьян. Основные занятия жителей в этот период —



2



3



4

с. Большие Берези. 1. Общий вид; 2. Школа; 3. Мечеть; 4. Колодец.



*И.М. Низамов*

земледелие и скотоводство, были распространены рогожный и плотничный промыслы. В начале 20 в. в селе функционировали 3 мечети с мектебами, водяная и 3 ветряные мельницы, крупобирка, 2 кузницы, 6 мелочных лавок. В этот период земельный надел сельской общины составлял 3866 дес.

До 1920 г. село входило в Больше-Атнинскую волость Казанского уезда Казанской губернии. С 1920 г. в составе Арского кантона ТАССР. С 10.8.1930 г. в Тукаевском, с 25.3.1938 г. в Атнинском, с 12.10.1959 г. в Тукаевском, с 1.2.1963 г. в Арском, с 25.10.1990 г. в Атнинском районах. Ныне входит в состав Нижнеберескинского сельского поселения.

В 1920-е гг. в селе действовали 4 мечети (одна из них построена в 1888 г.). В 1930-е гг. 3 мечети были разрушены, в одном из зданий был размещён клуб. В начале 1930-х гг. в селе организован колхоз «Батрак» (первый председатель — Г.Хасанов), в 1934 г. переименован в колхоз им. Куйбышева, в 1960 г. вошёл в состав колхоза им. Ленина (с. Нижняя Береске), в 1984 г. разделён на 2 части, в деревне организован колхоз «Татарстан». В 1999 г. колхоз «Татарстан» вновь вошёл в состав колхоза им. Ленина. С 2004 г. в составе СХПК «Племзавод им. Ленина».

В 1927 г. в селе открыта начальная школа, в 1935 г. преобразована в неполную среднюю, в 1945 г. — в семилетнюю, в 1956 г. — в восьмилетнюю, в 1991 г. — в неполную среднюю, в 2006 г. — в среднюю, в 2015 г. — в неполную среднюю. Жители работают преимущественно в СХПК «Племзавод им. Ленина», занимаются полеводством, молочным скотоводством и животноводством. В селе с 2006 г. действует многофункциональный центр, в здании которого расположены неполная средняя школа, детский сад, дом культуры, библиотека, фельдшерско-акушерский пункт. С 1991 г. действовала мечеть, располагавшаяся в жилом доме. В 2006 г. построена новая мечеть.

На восточной окраине села выявлены 3 надгробных камня, относящихся к периоду Казанского ханства или более позднего времени.

Среди известных уроженцев села: А.Б.Мустакимов (1808–1869) — казанский купец 1-й гильдии, попечитель Голубой мечети г.Казани; И.М.Низамов

(р. 1936) — языковед, писатель, журналист, доктор филологических наук, заслуженный работник культуры ТАССР, заслуженный деятель науки РТ.

Число жителей: в 1782 г. — 264 души мужского пола; 1859 г. — 1618, 1897 г. — 2622, 1908 г. — 3294, 1920 г. — 1717, 1926 г. — 2800, 1938 г. — 2606, 1949 г. — 1723, 1958 г. — 1248, 1970 г. — 387, 1979 г. — 369, 1989 г. — 638, 2002 г. — 566, 2010 г. — 536, 2015 г. — 531 чел. (татары).

**БОЛЬШОЙ МЕНГЁР** (Олы Мәңгәр), село на р.Семит, в 8 км к востоку от с.Большая Атня. Основано в период Казанского ханства. В 18 — 1-й половине 19 в. жители относились к категории государственных крестьян.

В 1795 г. в селе была построена первая мечеть, в 1805 и в 1862 гг. возведены ещё 2 мечети (в одном из сохранившихся зданий мечетей работает столовая колхоза). Основные занятия жителей в этот период — земледелие и скотоводство, были распространены пчеловодство, шерстобитный, кузнечный и плотничный промыслы. По сведениям 1863 г., в селе функционировали 3 татарских училища (мектеба), в которых обучалось 60 мальчиков; по сведениям 1895 г., — медресе. В начале 20 в. в селе



1



2



3

*с. Большой Менгер. 1. Мечеть и вид на село; 2. Обелиск в память о погибших в годы Великой Отечественной войны; 3. Дом культуры.*





действовали 3 мечети, 2 мектеба, 7 постоянных дворов, 2 ветряные и 3 водяные мельницы, 3 кузницы, 4 мелочные лавки, базар по вторникам. В этот период земельный надел сельской общины составлял 3298,7 дес.

До 1920 г. село входило в Больше-Менгерскую волость Казанского уезда Казанской губернии.

С 1920 г. в составе Арского кантона ТАССР. С 10.8.1930 г. в Тукаевском, с 25.3.1938 г. в Атнинском, с 12.10.1959 г. в Тукаевском, с 1.2.1963 г. в Арском, с 25.10.1990 г. в Атнинском районах. Ныне является центром Большеменгерского сельского поселения.

В 1931 г. в селе организован колхоз «Электросталь», в 1958 г. переименован в колхоз им. Микояна, в 1959 г. объединён с колхозом «Мичурин», в 1960 г. вошёл в состав колхоза «Чулпан». В 1995 г. вместе с д. Старый Менгер выделен в самостоятельный колхоз «Менгер», с 1997 г. ООО «Менгер», с 2003 г. СХПК «Менгер». В 1926 г. в селе открыта школа крестьянской молодёжи, в 1934 г. преобразована в среднюю (размещалась в 2-этажном деревянном здании, построенном в 1930 г.), в 1945 г. — в семилетнюю, в 1954 г. — в среднюю. В 1941–1945 гг. в селе располагался эвакуированный из Латвийской ССР пионерский лагерь «Кроте» (186 чел.).

Жители работают преимущественно в СХПК «Менгер», занимаются полеводством, растениеводством, мясо-молочным скотоводством. В селе действуют дом культуры, фельдшерско-акушерский пункт, средняя школа, детский сад, мечеть (с 1995 г.). При клубе работает народный театр (с 2000 г.); художественный руководитель — Р.Саляхетдинов).

В селе сохранился дом купца-миллионера Валиуллы Бакирова — деревянное 2-этажное здание с мезонином (построено в 1838 г., памятник татарской архитектуры в стиле провинциального ампира).

Среди известных уроженцев села: А.Г.Бикчентаев (1911–1985) — архитектор, профессор, заслуженный



Н.Б.Бариев



И.Г.Гайнутдинов



С.С.Загирова



Ф.Т.Тахавиев

деятель искусств ТАССР, заслуженный архитектор РСФСР; И.Г.Гайнутдинов (1908–1977) — архитектор, общественный деятель, заслуженный деятель искусств ТАССР, Башкирской АССР и Северо-Осетинской АССР; С.С.Загирова (1918–2018) — закройщица обуви, Герой Социалистического Труда; Н.К.Латипова (1924–2013) — заслуженная артистка ТАССР.

Число жителей: в 1859 г. — 1881, 1897 г. — 1893, 1908 г. — 1832, 1920 г. — 1387, 1926 г. — 1398, 1938 г. — 1277, 1949 г. — 1011, 1958 г. — 940, 1970 г. — 952, 1989 г. — 655, 2002 г. — 699, 2010 г. — 680, 2015 г. — 681 чел. (татары).

**ВЕРХНИЕ ШАШИ** (Югары Шашы), деревня на р.Шашы, в 11 км к северу от с.Большая Атня. В дореволюционных источниках упоминается также под названием Шаши-Спочинок. Основана в 17 в. В 18 — 1-й половине 19 в. жители относились к категории государственных крестьян. Основные занятия жителей в этот период — земледелие и скотоводство. В начале 20 в. в деревне располагалось волостное правление, функционировали мечеть, мектеб, мельница, 2 мелочные лавки. В этот период земельный надел сельской общины составлял 2108 дес.

До 1920 г. деревня являлась центром Кшкловской волости Краснококшайского (до 1919 г. — Царёвококшайский) уезда Казанской губернии. С 1920 г. в составе Арского кантона ТАССР. С 10.8.1930 г. в Тукаевском, с 25.3.1938 г. в Атнинском, с 12.10.1959 г. в Тукаевском, с 1.2.1963 г. в Арском, с 25.10.1990 г. в Атнинском районах. Ныне входит в состав Кунгерского сельского поселения.

В 1930 г. в деревне организован колхоз «Марс», в 1951 г. вошёл в состав колхоза «Чулпан» (д.Нижние Шашы). В 1957 г. переименован в колхоз «Искра». При разделении колхоза в 1993 г. деревня вошла в состав колхоза «Кунгер», с 2003 г. СХПК «Кунгер». Жители работают преимущественно в СХПК «Кунгер», занимаются полевод-



с. Большой Менгер. 1. Колодец; 2. Дом купца Валиуллы Бакирова.





ством, растениеводством и мясо-молочным скотоводством.

Число жителей: в 1782 г. — 101 душа мужского пола; 1859 г. — 424, 1897 г. — 548, 1908 г. — 515, 1926 г. — 525, 1949 г. — 288, 1958 г. — 226, 1979 г. — 190, 1989 г. — 150, 2002 г. — 134, 2010 г. — 142, 2015 г. — 139 чел. (татары).

**БЁРХНИЙ КУЮК** (Югары Көөк), село на правом притоке р. Уртемка, в 18 км к северо-западу от с. Большая Атня. В дореволюционных источниках упоминается также под названиями Малый Куюк, Старый Куюк. Основано в 17 в. В 18 — 1-й половине 19 в. жители относились к категории государственных крестьян. Основные занятия жителей в этот период — земледелие и скотоводство. В 1806 г. в селе начала функционировать мечеть, в 1881 г. вновь перестроена, в 1906 г. сгорела. В 1907 г. на средства Нугмана Хажии построена 2-этажная деревянная мечеть (после революции в здании мечети размещался клуб, с 1973 г. — начальная школа и дом механизаторов). В начале 20 в. в селе располагалось волостное правление, функционировали мечеть, ветряная мельница, кузница, мануфактурная и 2 мелочные лавки. В этот период земельный надел сельской общины составлял 1175 дес.

До 1920 г. село являлось центром Кулле-Киминской волости Краснококшайского (до 1919 г. — Царёвококшайский) уезда Казанской губернии. С 1920 г. в составе Арского кантона ТАССР. С 10.8.1930 г. в Тукаевском, с 25.3.1938 г. в Атинском, со 2.10.1959 г. в Тукаевском, с 1.2.1963 г. в Арском, с 25.10.1990 г. в Атинском районах. Ныне входит в состав Нижнекуюкского сельского поселения.

В 1931 г. в селе организован колхоз «Ленин-2», в 1935 г. переименован в «Каганович», в 1954–1957 гг. в составе колхоза «Киме» (с. Кулле-Кими), в 1957–1958 гг. выделен в самостоятельный колхоз «Татарстан», в 1958 г. вошёл в состав колхоза «Тельман» (д. Нижний Куюк). В 1993 г. переименован в колхоз «Ашит», с 2005 г. ООО «Агрофирма «Уньш». В 1993 г. открыт детский сад, до 2011 г. работала начальная школа. Жители работают преимущественно в ООО «Агрофирма «Уньш», занимаются полеводством, растениеводством, мясо-молочным скотоводством. В селе действуют клуб, фельдшерско-акушерский пункт, мечеть (с 1996 г.).

Среди известных уроженцев села: Н.Б. Бариев (1919–1998) — Герой Социалистического Труда, председатель колхоза «Урняк» (в 1952–1971 гг.), депутат Верховного Совета РСФСР (в 1963–1967 гг.); Ф.Т. Тахавиев (1930–1999) — бригадир лесозаготовительной бригады, Герой Социалистического Труда, лауреат Государственной премии СССР.

Число жителей: в 1782 г. — 35 душ мужского пола; 1859 г. — 580, 1897 г. — 783, 1908 г. — 966, 1920 г. — 994,

1926 г. — 1005, 1938 г. — 1022, 1949 г. — 764, 1958 г. — 620, 1970 г. — 622, 1979 г. — 617, 1989 г. — 367, 2002 г. — 286, 2010 г. — 261, 2015 г. — 239 чел. (татары).

**БЁРХНЯЯ СЕРДА́** (Югары Сәрдә), село на р. Красная, в 15 км к юго-востоку от с. Большая Атня. В дореволюционных источниках упоминается также под названием Большая Серда. Известно с периода Казанского ханства. В 18 — 1-й половине 19 в. жители относились к категории государственных крестьян. Основные занятия жителей в этот период — земледелие и скотоводство, были распространены пчеловодство, кузнечный и мукомольный промыслы. В 1867 г. в селе открыта церковно-приходская смешанная крещёно-татарская школа, с 1872 г. состояла в ведении земства. В начале 20 в. здесь функционировали мечеть, 5 ветряных мельниц, кузница, 2 крупобирки, 3 мелочные лавки. В этот период земельный надел сельской общины составлял 1925,3 дес.

До 1920 г. село входило в Мульминскую волость Казанского уезда Казанской губернии. С 1920 г. в составе Арского кантона ТАССР. С 10.8.1930 г. в Тукаевском, с 25.3.1938 г. в Атинском, с 12.10.1959 г. в Тукаевском, с 1.2.1963 г. в Арском, с 25.10.1990 г. в Атинском районах. Ныне является центром Верхнесердинского сельского поселения.

В годы коллективизации в селе организован колхоз «Сталин», позже переименован в колхоз «Тукай», с 1983 г. подсобное хозяйство Казанского оптико-механического завода, с 1994 г. Верхнесердинский сельскохозяйственный кооператив. С 2005 г. в составе ООО «Агрофирма «Уньш», с 2013 г. — ООО «Шахтёр». В 1932 г. открыта начальная школа, в 1935 г. преобразована в семилетнюю, в 1962 г. — в восьмилетнюю, в 2011 г. — в начальную. В 1935 г. открыт детский сад. Жители работают преимущественно в ООО «Шахтёр» (растениеводство, животноводство), занимаются полеводством и мясо-молочным скотоводством. В селе действуют клуб, библиотека, начальная школа. В 1995 г. возведена мечеть.

На южной окраине села выявлены надгробные камни, относящиеся к периоду Казанского ханства или более позднему времени.

Число жителей: в 1782 г. — 288 душ мужского пола; 1859 г. — 965, 1897 г. — 1194, 1908 г. — 1307, 1920 г. — 1281, 1926 г. — 1368, 1938 г. — 1281, 1958 г. — 470, 1970 г. — 379, 1979 г. — 309, 1989 г. — 237, 2002 г. — 202, 2010 г. — 180, 2015 г. — 176 чел. (татары).

**ДУСЮ́М** (Дусым), деревня в 1,5 км от р. Ашит, в 10 км к северу от с. Большая Атня. Известна с 1619 г. В 18 — 1-й половине 19 в. жители относились к категории государственных крестьян. Основные занятия жителей в этот период — земледелие и скотоводство. В 1848 г. в деревне



построена мечеть, в 1893 г. вновь отстроена (с 1949 г. в здании размещалась школа). В начале 20 в. в деревне функционировали мечеть, мектеб (открыт в 1906 г.), 2 молочные лавки. В этот период земельный надел сельской общины (совместно с земельными угодьями д.Зильгильде) составлял 584 дес.

До 1920 г. деревня входила в Кшкловскую волость Царёвококшайского (с 1919 г. — Краснококшайский) уезда Казанской губернии. С 1920 г. в составе Арского кантона ТАССР. С 10.8.1930 г. в Атнинском, с 12.10.1959 г. в Тукаевском, с 1.2.1963 г. в Арском, с 25.10.1990 г. в Атнинском районах. Ныне входит в состав Кубянского сельского поселения.

В 1920 г. в деревне открыта начальная школа (в 1990 г. построено новое здание). В 2003 г. открыта новая школа в одном здании с детским садом и медпунктом. В 1931 г. в деревне организован колхоз «Ирек» (первый председатель — Г.Муртазин), в 1958 г. вошёл в состав колхоза им. К.Маркса (д.Кубян), в 1961 г. переименован в «Игенче». При разделении колхоза в 1993 г. деревня вошла в состав колхоза «Дусюм». С 2002 г. ООО «Дусюм» (инвестор — компания «Татнефтепродукт»). В 2011 г. в его состав вошло ООО «Кулле-Кими». Жители работают преимущественно на молочной ферме ООО «Дусюм», занимаются животноводством и мясо-молочным скотоводством. В деревне действуют начальная школа,



Н.З.Сабиров



Р.Н.Сабиров



Р.Х.Фаизов

клуб, детский сад, фельдшерско-акушерский пункт. В 1992 г. построена мечеть (ныне жилой дом). В 2007 г. возведена новая мечеть «Наиль».

В окрестностях деревни на левом склоне ручья найдены фрагменты болгарской керамики золотоордынского времени.

Среди известных уроженцев деревни: Н.З.Сабиров (р. 1932) — заслуженный работник сельского хозяйства РСФСР, советник генерального директора по сельскому хозяйству ОАО «Арскнефтепродукт» (с 2002 г.); Р.Н.Сабиров (р. 1958) — генеральный директор ОАО «Холдинговая компания «Татнефтепродукт» (с 1998 г.), депутат Государственного Совета РТ пятого созыва, заслуженный нефтяник РТ, почётный работник топливно-энергетического комплекса РФ; Р.Х.Фаизов (1931–2011) — писатель, заслуженный работник культуры ТАССР, автор сборников повестей и рассказов для детей и юношества.

Число жителей: в 1859 г. — 310, 1897 г. — 516, 1908 г. — 835 (включая д.Зильгильде), 1926 г. — 550, 1938 г. — 605, 1949 г. — 487, 1958 г. — 447, 1970 г. — 393, 1979 г. — 360, 1989 г. — 274, 2002 г. — 234, 2010 г. — 206, 2015 г. — 222 чел. (татары).

**ЕПАНЧИНО** (Япанчы), село на р.Шимьяковка, в 16 км к югу от с.Большая Атия. Основано в период Казанского ханства. В 18 — 1-й половине 19 в. жители относились к категории государственных крестьян. Основные занятия жителей в этот период — земледелие и скотоводство, были распространены отхожие промыслы. В начале 20 в. в селе функционировали мечеть, кузница, водяная и ветряная мельницы. В этот период земельный надел сельской общины составлял 936,3 дес.

До 1920 г. село входило в Мульминскую волость Казанского уезда Казанской губернии. С 1920 г. в составе Арского кантона ТАССР. С 10.8.1930 г. в Атнинском, с 12.10.1959 г. в Тукаевском, с 1.2.1963 г. в Арском, с 25.10.1990 г. в Атнинском районах. Ныне входит в состав Коморгузинского сельского поселения.



1



2



3

д. Дусюм. 1. Мечеть «Наиль»; 2. Начальная школа; 3. Клуб.





В годы коллективизации в селе организован колхоз «Дружба», в 1959 г. вошёл в состав колхоза «Шахтёр» (с.Кормогузя).

Среди известных уроженцев села: Ш.Марджани (1818–1889) — учёный, просветитель, философ, богослов. На месте дома, в котором он родился, установлен памятник.



*Ш.Марджани*

Число жителей: в 1782 г. — 81 душа мужского пола; 1859 г. — 346, 1897 г. — 530, 1908 г. — 607, 1920 г. — 552, 1926 г. — 619, 1938 г. — 751, 1949 г. — 399, 1958 г. — 280, 1970 г. — 218, 1979 г. — 162, 1989 г. — 28, 2002 г. — 12, 2010 г. — 5, 2015 г. — 5 чел. (татары).

**ЗИЛЬГИЛЬДЁ** (Жилгелде), деревня на р.Ашит, в 3 км к северу от с.Большая Атия. В дореволюционных источниках упоминается также под названием Ильгильды. Основана в 18 в. До 1917 г. статистические данные учитывались вместе с данными д.Дусюм. В 18 — 1-й половине 19 в. жители относились к категории государственных крестьян. Основные занятия жителей в этот период — земледелие и скотоводство. В начале 20 в. в деревне функционировали мечеть (построена в 1858 г., в 1867 г. вновь перестроена, в начале 20 в. сгорела,

в 1920 г. построено новое здание; в 1960-е гг. разобрана и перевезена в д.Кубян, в здании размещался садик) и мельница. В этот период земельный надел сельской общины (совместно с земельными угодьями д.Дусюм) составлял 584 дес.

До 1920 г. деревня входила в Кшкловскую волость Краснококшайского (до 1919 г. — Царёвококшайский) уезда Казанской губернии. С 1920 г. в составе Арского кантона ТАССР. С 10.8.1930 г. в Тукаевском, с 25.3.1938 г. в Атнинском, с 12.10.1959 г. в Тукаевском, с 1.2.1963 г. в Арском, с 25.3.1990 г. в Атнинском районах. Ныне входит в состав Кубянского сельского поселения.

В 1931 г. в деревне совместно с дд. Кубян и Нуртяк организован колхоз им. К.Маркса. В 1945 г. выделен в самостоятельный колхоз. В 1950 г. деревни вновь объединены в колхоз им. К.Маркса. В 1961 г. переименован в «Игенче». С 1993 г. в составе колхоза «Дусюм», с 2002 г. ООО «Дусюм».

На северо-восточной окраине деревни выявлено археологическое Зильгильдинское местонахождение, относящееся к пьяноборской и азелинской культурам.

Среди известных уроженцев деревни: А.З.Самигуллин (1935–2001) — учёный-агроном, заслуженный работник сельского хозяйства РСФСР, в 1968–1994 гг. работал председателем колхоза «Игенче», награждён орденами Октябрьской Революции, Трудового Красного Знамени.



1



1



2

*с. Епанчино. 1. Памятники Ш.Марджани и погибшим в годы Великой Отечественной войны; 2. Улица села.*



2

*д. Зильгильде. 1. Родник; 2. Природа в окрестностях деревни.*



Число жителей: в 1859 г. — 259, 1897 г. — 320, 1908 г. — 835 (включая д.Дусюм), 1920 г. — 313, 1926 г. — 230, 1938 г. — 226, 1949 г. — 218, 1958 г. — 128, 1970 г. — 123, 1979 г. — 92, 1989 г. — 29, 2002 г. — 13, 2010 г. — 8, 2015 г. — 4 чел. (татары).

**ИСЛЕЙТАР** (Ары), село в 4 км от р.Илень, в 25 км к северо-западу от с.Большая Атня. Известно с 1710 г. В 18 — 1-й половине 19 в. жители относились к категории государственных крестьян. Основные занятия жителей в этот период — земледелие и скотоводство. В начале 20 в. в селе функционировали кузница, ветряная мельница, мануфактурная и 4 мелочные лавки. В этот период земельный надел сельской общины составлял 1583 дес. В 1859 г. в селе построена 2-этажная мечеть (функционировала до 1937 г.). Позже на первом этаже здания разместили красный уголок, на втором — сельский клуб. В 1950-е гг. разобрали второй этаж, оставив на первом этаже клуб.

До 1920 г. село входило в Кулле-Киминскую волость Царёвококшайского (с 1919 г. — Краснококшайский) уезда Казанской губернии. С 1920 г. в составе Арского кантона ТАССР. С 10.8.1930 г. в Тукаевском, с 25.3.1938 г. в Атнинском, с 12.10.1959 г. в Тукаевском, с 1.2.1963 г. в Арском, с 25.10.1990 г. в Атнинском районах. Ныне входит в состав Кулле-Киминского сельского поселения.

В 1932 г. на средства Г.Каримова открыта начальная школа, в 1939 г. преобразована в семилетнюю, в 1954 г. — в восьмилетнюю, в 1992 г. — в неполную среднюю, в 2008 г. — в начальную. В 1930-е гг. в селе организована промартель «Юлдуз», в 1959 г. — колхоз «Яна юл». В 1960 г. вошёл в состав колхоза «Алга» (с.Кулле-Кими). С 1991 г. в составе колхоза «Кулле-Кими», с 1998 г. коллективное предприятие «Кулле-Кими», с 2003 г. СХПК «Кулле-Кими», с 2006 г. ООО «Кулле-Кими», с 2011 г.



с. Каенсар. Вид на село.

ООО «Дусюм». Жители работают преимущественно в ООО «Дусюм» (полеводство, молочное скотоводство, овцеводство). В селе действуют начальная школа (филиал Кулле-Киминской средней школы), дом культуры, библиотека, фельдшерско-акушерский пункт, мечеть (с 2005 г.).

Среди известных уроженцев села: М.А.Ахметов (р. 1934) — руководитель сельскохозяйственного предприятия, лауреат Государственной премии РСФСР в области науки и техники; М.С.Галиаскаров (р. 1936) — шахтёр, лауреат Государственной премии СССР.

Число жителей: в 1782 г. — 91 душа мужского пола; 1859 г. — 683, 1897 г. — 1115, 1908 г. — 1233, 1920 г. — 1226, 1926 г. — 1220, 1938 г. — 1344, 1949 г. — 975, 1958 г. — 760, 1970 г. — 655, 1979 г. — 527, 1989 г. — 361, 2002 г. — 333, 2010 г. — 289, 2015 г. — 267 чел. (татары).

**КАЕНСАР**, село на р.Уртемка, в 12 км к северо-западу от с.Большая Атня. Первоначальное название — Мамкечевская Пустошь. Известно с 1646 г. В 18 — 1-й половине 19 в. жители относились к категории государственных крестьян. Основные занятия жителей в этот период — земледелие и скотоводство.

В начале 20 в. в селе функционировали мечеть (построена в 1876 г., в 1932 г. в здании мечети была размещена школа) и мельница. В этот период земельный надел сельской общины составлял 385,5 дес. В 1910 г. при мечети открыт мектеб для мальчиков.

До 1920 г. село входило в Кулле-Киминскую волость Царёвококшайского (с 1919 г. — Краснококшайский) уезда Казанской губернии. С 1920 г. в составе Арского кантона ТАССР. С 10.8.1930 г. в Атнинском, с 12.10.1959 г. в Тукаевском, с 1.2.1963 г. в Арском, с 25.10.1990 г. в Атнинском районах. Ныне входит в состав Кубянского сельского поселения.

С 1930-х гг. в селе функционировала начальная школа. В 1966 г. построена новая школа, в 1973 г. закрыта. Дети обучались в школе д.Айшияз. В 1983–2011 гг. работала начальная школа. Первоначально село входило в состав колхоза им. К.Маркса (д.Кубян). В 1993 г. выделено в самостоятельный колхоз «Каенсар». Жители работают преимущественно в ООО «Тукаевский», занимаются полеводством и мясо-молочным скотоводством. В селе действуют клуб, библиотека, мечеть (построена в 2000 г.).

Число жителей: в 1859 г. — 182, 1897 г. — 252, 1908 г. — 360, 1920 г. — 234, 1926 г. — 214, 1938 г. — 230, 1949 г. — 197, 1958 г. — 184, 1970 г. — 168, 1979 г. — 152, 1989 г. — 117, 2002 г. — 107, 2010 г. — 119, 2015 г. — 104 чел. (татары).





**КЗЫЛ-УТА́Р** (Кызыл Утар), деревня в бассейне р.Ура, в 15 км к северо-востоку от с.Большая Атня. Известна с 1646 г. под названием Семёновские Отары. В 1930-е гг. переименована в Кызыл-Утар. В 18 — 1-й половине 19 в. жители относились к категории государственных крестьян. Основные занятия жителей в этот период — земледелие и скотоводство. В начале 20 в. в деревне функционировали мечеть, мелочная лавка. В этот период земельный надел сельской общины составлял 970,9 дес.



*Н.Г.Мадьяров*

До 1920 г. деревня входила в Шиньшинскую волость Царёвококшайского (с 1919 г. — Краснококшайский) уезда Казанской губернии. С 1920 г. в составе Арского кантона ТАССР. С 10.8.1930 г. в Тукаевском, с 10.2.1935 г. в Кызыл-Юлском, с 12.10.1959 г. в Тукаевском, с 1.2.1963 г. в Арском, с 25.10.1990 г. в Атнинском районах. Ныне входит в состав Кшкловского сельского поселения.

В годы коллективизации в деревне организован колхоз «Мичурин». Мечеть после революции была передана дому престарелых, позже здание перешло в собственность колхоза. В 1933 г. открыта начальная школа, функционировала до 2014 г. До 1995 г. действовала библиотека. Жители работают преимущественно в СХПК «Тан», занимаются полеводством, мясо-молочным скотоводством. В деревне действуют клуб (здание построено в 1987 г.; в нём также размещались: в 1991–1995 гг. — библиотека, в 2004–2014 гг. — начальная школа), фельдшерско-акушерский пункт (с 1995 г.), мечеть (построена в 2000 г.).

Среди известных уроженцев деревни: Н.Г.Мадьяров (1928–2002, похоронен на деревенском кладбище) — поэт, заслуженный работник культуры РТ.

Число жителей: в 1782 г. — 54 души мужского пола; 1859 г. — 461, 1897 г. — 587, 1908 г. — 509, 1938 г. — 399, 1949 г. — 317, 1958 г. — 256, 1970 г. — 208, 1979 г. — 188, 1989 г. — 121, 2002 г. — 98, 2010 г. — 89, 2015 г. — 88 чел. (татары).

**КЛЮЧЬИ-САП**, село в бассейне р.Шора, в 31 км к северу от с.Большая Атня. Первоначальное название — По Ключу Сап. Основано во 2-й половине 18 в. До 1860-х гг. жители относились к категории государственных крестьян. Основные занятия жителей в этот период — земледелие и скотоводство. В 1907 г. на средства Яушева в селе была построена 2-этажная мечеть (действовала до 1948 г., позже в здании был размещён клуб). В начале 20 в. в селе функционировали мечеть, 3 ветряные мельницы, кузница, крупободирка, 4 мелочные лавки. В этот период земельный надел сельской общины составлял 1366,4 дес.

До 1920 г. село входило в Шиньшинскую волость Царёвококшайского (с 1919 г. — Краснококшайский) уезда Казанской губернии. С 1920 г. в составе Арского кантона ТАССР. С 10.8.1930 г. в Тукаевском, с 10.2.1935 г. в Кызыл-Юлском, с 12.10.1959 г. в Тукаевском, с 1.2.1963 г. в Арском, с 25.10.1990 г. в Атнинском районах. Ныне входит в состав Новошашинского сельского поселения.

В годы коллективизации в селе организован колхоз «Правда», в 1968 г. в его состав вошёл колхоз «Ирек» (д. Старый Югуп). В 1922 г. открыта школа, позже преобразована в семилетнюю, затем — в начальную (с 1934 г. располагалась в доме деревенского бая Сабира, в 1986 г. построено новое здание). Жители работают преимущественно в СХПК «Тан», занимаются полеводством и мясо-молочным скотоводством. В селе действуют начальная школа, клуб, библиотека, фельдшерско-акушер-



1



2



3



4

с. Ключи-Сап. 1. Улица села; 2. Мечеть «Габделбарий»; 3. Магазин; 4. Родник.





ский пункт. В 2006 г. на средства Р.Миллижанова построена мечеть «Габделбарый».

Число жителей: в 1859 г. — 283, 1897 г. — 551, 1908 г. — 695, 1926 г. — 818, 1938 г. — 724, 1949 г. — 486, 1958 г. — 524, 1970 г. — 548, 1979 г. — 467, 1989 г. — 373, 2002 г. — 331, 2010 г. — 305, 2015 г. — 311 чел. (татары).


**КОМОРГУЗЯ́** (Комыргужа), село в верховье р.Ши-мяковка, в 12 км к югу от с.Большая Атия. Известно с периода Казанского ханства. В 18 — 1-й половине 19 в. жители относились к категории государственных крестьян. Основные занятия жителей в этот период — земледелие и скотоводство. В начале 20 в. в селе функционировали мечеть, 4 ветряные мельницы, кузница, 3 мелочные лавки. В 1913 г. открыто медресе, в котором

обучались и женщины. В этот период земельный надел сельской общины составлял 1703,8 дес.

До 1920 г. село входило в Больше-Атнинскую волость Казанского уезда Казанской губернии. С 1920 г. в составе Арского кантона ТАССР. С 10.8.1930 г. в Тукаевском, с 25.3.1938 г. в Атнинском, с 12.10.1959 г. в Тукаевском, с 1.2.1963 г. в Арском, с 25.10.1990 г. в Атнинском районах. Ныне является центром Коморгузинского сельского поселения.

В 1924 г. открыта школа крестьянской молодёжи (школа первой ступени); с 1932 г. — неполная средняя, с 1945 г. — семилетняя, с 1985 г. — средняя школа. В 1931 г. в селе организован колхоз «Кызыл шахтёр» (первый председатель — Г.Хакимов), в 1956 г. переименован в колхоз «Булганин», в 1959 г. — в колхоз «Шахтёр», с 1994 г. коллективное предприятие «Шахтёр», с 2003 г. СХПК «Шахтёр», с 2009 г. ООО «Шахтёр». Жители работают преимущественно в ООО «Шахтёр», занимаются полеводством, молочным скотоводством. В селе действуют средняя школа (с 1995 г. носит имя Ш.Марджани), детский сад, дом культуры, библиотека, фельдшерско-акушерский пункт. В 2000 г. в школе открыт музей Ш.Марджани. Экспозиция в хронологической последовательности освещает жизнь и деятельность Ш.Марджани, представлены личные вещи учёного. В 2000 г. начала функционировать новая мечеть.

В окрестностях села выявлены 3 археологических местонахождения, относящихся к болгарскому периоду.



с. Коморгузя. 1. Школа; 2–3. Музей Ш.Марджани. Фрагменты экспозиции; 4. Общий вид села; 5. Мечеть.



На сельском кладбище сохранились 3 надгробных камня 1-й половины 16 в. с рельефной надписью на лицевой стороне и орнаментом по краю, в верхней части и на обратной стороне.

Число жителей: в 1782 г. — 91 душа мужского пола; 1859 г. — 771, 1897 г. — 1082, 1908 г. — 1217, 1920 г. — 1263, 1926 г. — 1274, 1938 г. — 1330, 1949 г. — 684, 1958 г. — 519, 1970 г. — 411, 1979 г. — 297, 1989 г. — 301, 2002 г. — 340, 2010 г. — 291, 2015 г. — 297 чел. (татары).

**КОША́Р** (Күшәр), село в 1 км от р.Ашит, в 5 км к северо-востоку от с.Большая Атня. Известно с периода Казанского ханства. В 18 — 1-й половине 19 в. жители относились к категории государственных крестьян. Основные занятия жителей в этот период — земледелие и скотоводство, были распространены хмелеводство, плотничный и кузнечный промыслы. В начале 20 в. в селе функционировали мечеть, медресе (открыто в 1912 г.), водяная мельница, кузница, 4 мелочные лавки. В этот период земельный надел сельской общины составлял 2902 дес.

До 1920 г. село входило в Больше-Менгерскую волость Казанского уезда Казанской губернии. С 1920 г. в составе Арского кантона ТАССР. С 10.8.1930 г. в Тукаевском, с 25.3.1938 г. в Атинском, с 12.10.1959 г. в Тукаевском, с 1.2.1963 г. в Арском, с 25.10.1990 г. в Атинском районах. Ныне входит в состав Кунгерского сельского поселения.

В 1930 г. в селе организован колхоз «Тугай», в 1959 г. вошёл в состав колхоза «Искра» (с.Кунгер). В 1993 г. село выделено в самостоятельное колхоз «Кушар», с 1997 г. коллективное предприятие «Кошар», с 2003 г. СХПК «Кошар». В 2015 г. в его состав вошёл колхоз «Ташчишма» (д.Старый Узюм). В 1930 г. открыта начальная школа, в 1937 г. преобразована в семилетнюю (в 1939 г. построено новое здание), в 1963 г. — в неполную среднюю (в 1966 г. — новое здание). Жители работают преимущественно в СХПК «Кошар», занимаются полеводством, молочным скотоводством, пчеловодством. В селе действуют детский сад (здание построено в 2015 г.), библиотека, фельдшерско-акушерский пункт. В 1994 г. открыта мечеть.

В окрестностях села выявлено археологическое Кошарское местонахождение, относящееся к неолиту и эпохе поздней бронзы.

Среди известных уроженцев села: И.И.Закиров (р. 1985) —

драматический актёр Татарского академического театра им. Г.Камала.

Число жителей: в 1782 г. — 203 души мужского пола; 1859 г. — 786, 1897 г. — 955, 1908 г. — 878, 1920 г. — 1095, 1926 г. — 1298, 1938 г. — 465, 1949 г. — 822, 1958 г. — 815, 1970 г. — 769, 1979 г. — 716, 1989 г. — 636, 2002 г. — 647, 2010 г. — 635, 2015 г. — 654 чел. (татары).

**КУБЯ́Н** (Күэм), село на правом притоке р.Ашит, в 7 км к северо-западу от с.Большая Атня. Известно с периода Казанского ханства. До 1920-х гг. в официальных источниках разделялась на 3 части: Кубян Спочинок, Старый Кубян и Просто-Кубян. В 18 — 1-й половине 19 в. жители относились к категории государственных крестьян. Основные занятия жителей в этот период — земледелие и скотоводство. В 1830 г. в селе была построена первая мечеть (в 1883 г. из-за ветхости на её месте построена новая). В 1832 г. открыта вторая мечеть (в 1936 г. в её здании была размещена школа). В 1833 г. построена третья мечеть (из-за ветхости в 1884 г. на её месте возвели новую). Четвёртая мечеть была построена в 1901 г. (в 1945 г. в её здании был размещён гараж МТС). В начале 20 в. в селе функционировали 4 мечети (открыты в период 1830–1901 гг.), медресе (открыто в 1909 г.), 8 мелочных лавок, базар по вторникам. В этот период земельный надел сельской общины составлял 3378 дес.



с. Кошар. 1. Улица села; 2. Ворота сельского подворья; 3. Мечеть.





До 1920 г. село входило в Кшкловскую волость Царёвококшайского (с 1919 г. — Краснококшайский) уезда Казанской губернии. С 1920 г. в составе Арского кантона ТАССР. С 10.8.1930 г. в Тукаевском, с 25.3.1938 г. в Атнинском, с 12.10.1959 г. в Тукаевском, с 1.2.1963 г. в Арском, с 25.10.1990 г. в Атнинском районах. Ныне является центром Кубянского сельского поселения.

В 1930 г. в здании первой мечети был открыт клуб (работал до 1981 г.). В 1934 г. в здании третьей мечети организованна библиотека. В 1920–1921 гг. открыты 2 начальные школы. С 1925 г. школа располагалась в 2-этажном жилом доме деревенского бая Ибрагима, с 1928 г. — в новом здании. В 1932 г. школа преобразована в семилетнюю, в 1962 г. — в восьмилетнюю, в 1976 г. — в среднюю. В 1950-е гг. построено новое здание. С 1945 г. в селе функционировала МТС. В 1931 г. в селе совместно с дд. Зигельде и Нуртяк организован колхоз им. К.Маркса. В 1945 г. разделён на колхозы им. К.Маркса, им. Молотова и им. Калинина, которые в 1950 г. объединились в колхоз им. К.Маркса. В 1961 г. переименован в «Игенче». В 1993 г. вновь разделён на 3 колхоза: «Каенсар», «Ку-



Ф.Р.Зиганшин



С.Т.Хаким



С.Ф.Шакир



Л.Г.Шакирзянова

бянь» и «Дусым». Село вошло в состав колхоза «Кубянь», с 1997 г. коллективное предприятие «Кубянь», с 2004 г. СХПК «Кубянь», с 2008 г. в составе ООО «Тукаевский». Жители работают преимущественно в ООО «Тукаевский», занимаются полеводством, молочным скотоводством. В селе действуют средняя школа, дом культуры, библиотека. В 1998 г. в школе открыт музей поэта С.Ф.Шакира. В 1995 г. открыта мечеть (была построена на месте первой мечети).

Среди известных уроженцев села: Ф.Р.Зиганшин (р. 1972) — драматический актёр Татарского академического театра им. Г.Камала, заслуженный артист РТ; С.Ф.Шакир (Шакиров) (1924–1998) — писатель, журналист, заслуженный работник культуры ТАССР.

Число жителей: в 1859 г. — 1766, 1897 г. — 2236, 1908 г. — 2415, 1920 г. — 1236, 1926 г. — 2250, 1938 г. — 2178, 1949 г. — 1346, 1958 г. — 1205, 1970 г. — 1227, 1979 г. — 1121, 1989 г. — 865, 2002 г. — 853, 2010 г. — 774, 2015 г. — 820 чел. (татары).

**КУЛЛЁ-КИМИ** (Кулле Киме), село в бассейне р. Уртемка, в 15 км к северо-западу от с. Большая Агня. Известно с 1710 г. До 1860-х гг. жители относились к категории государственных крестьян. Основные занятия жителей в этот период — земледелие и скотоводство. С 1829 г. действовала мечеть, в 1909 г. построено новое здание (в советский период было передано детскому дому, затем школьному интернату). По сведениям 1895 г., функционировало медресе; в 1907 г. в нём обучалось 92 мальчика и 84 девочки. В начале 20 в. в селе дей-

ствовали мечеть, медресе, земская больница (открыта в 1889 г., в 1909 г. построено специальное 2-этажное здание), ветеринарный фельдшерский пункт, кузница, казённая винная, 2 пивные, мануфактурная и 5 мелочных лавок, базар по средам. В этот период земельный надел сельской общины составлял 1712 дес.

До 1920 г. село входило в Кулле-Киминскую волость Царёвококшайского (с 1919 г. —



1



2



3

с. Кубянь. 1. Памятник погибшим в годы Великой Отечественной войны; 2. Мечеть; 3. Местная хоккейная команда.





Краснококшайский уезда Казанской губернии. С 1920 г. в составе Арского кантона ТАССР. С 10.8.1930 г. в Тукаевском, с 25.3.1938 г. в Атнинском, с 12.10.1959 г. в Тукаевском, с 1.2.1963 г. в Арском, с 25.10.1990 г. в Атнинском районах. Ныне является центром Кулле-Киминского сельского поселения.

В 1917 г. открыта советская татарская школа, затем школа крестьянской молодёжи (в 1922 г. построено новое здание). С 1934 г. действует неполная средняя школа, с 1948 г. — средняя школа (с 1993 г. размещается в новом здании). В 1995 г. школе присвоено имя С.Хакима. В 1944–1961 гг. в селе действовал детский дом, в котором воспитывалось более 120 детей. В 1930 г. в селе организован колхоз «Киме». В 1954 г. в его состав вошёл колхоз «Каганович» (с.Верхний Куюк). В 1957 г. колхоз «Киме» вышел из его состава и переименован в «Алга». В 1960 г. объединён с колхозом «Юлдуз» (с.Ислейтар). С 1991 г. колхоз «Кулле-Кими», с 1998 г. коллективное предприятие «Кулле-Кими», с 2003 г. СХПК «Кулле-Кими». В 2006 г. образовано ООО «Кулле-Кими» (инвестор — компания «Татнефтепродукт»). В 2011 г. объединено с ООО «Дусюм» под названием «Дусюм». Жители работают преимущественно в ООО «Дусюм», занимаются полеводством и молочным скотоводством. В селе действуют средняя школа, дом культуры, библиотека (с 1922 г.). В 1995 г. открыта мечеть. С 1981 г. в здании школы функционирует музей С.Хакима (создан по инициативе Л.А.Шамсиевой), с 2010 г. является филиалом Атнинского краеведческого музея (экспозиция музея воссоздаёт рабочий кабинет поэта, знакомит с его жизнью и творчеством; часть экспозиции по-

священа поэтессе Лене Шагирзян (Шакирзяновой), чьё детство и юношество связаны с селом, и её сестре Луаре, заслуженной артистке РТ; представлен также краеведческий материал).

В окрестностях села, на правом берегу р.Ашит, выявлено кладбище, относящееся к 16–17 вв. (этническая принадлежность захоронений не выяснена).

Среди известных уроженцев села: С.Т.Хаким (Хакимов) (1911–1986) — поэт, публицист, общественный деятель, народный поэт ТАССР; Л.Г.Шакирзянова (р. 1950) — драматическая актриса, заслуженный деятель искусств РТ, народная артистка РТ.

Число жителей: в 1782 г. — 149 душ мужского пола; 1859 г. — 902, 1897 г. — 1104, 1908 г. — 1168, 1920 г. — 1115, 1926 г. — 1134, 1938 г. — 1259, 1949 г. — 877,



с. Кулле-Кими. 1. Школа; 2. Дом культуры; 3. Мемориальный музей С.Хакима. Фрагмент экспозиции; 4. Мечеть; 5. Обелиск в память о погибших в годы Великой Отечественной войны; 6. Дом с элементами резьбы по дереву.



1958 г. — 758, 1970 г. — 597, 1979 г. — 550, 1989 г. — 471, 2002 г. — 393, 2010 г. — 371, 2015 г. — 367 чел. (татары).

**КУНГЁР** (Күңгәр), село на р.Шаши, в 12 км к северу от с.Большая Атня. Известно с 1678 г. В 18 — 1-й половине 19 в. жители относились к категории государственных крестьян. Основные занятия жителей в этот период — земледелие и скотоводство. В начале 20 в. в селе функционировали 2 мечети, 2 мелочные лавки. В этот период земельный надел сельской общины составлял 2108 дес. (совместно с земельными угодьями д.Шаши Починок).

До 1920 г. село входило в Кшкловскую волость Царёвококшайского (с 1919 г. — Краснококшайский) уезда Казанской губернии. С 1920 г. в составе Арского кантона ТАССР. С 10.8.1930 г. в Тукаевском, с 25.3.1938 г. в Атнинском, с 12.10.1959 г. в Тукаевском, с 1.2.1963 г. в Арском, с 25.10.1990 г. в Атнинском районах. Ныне является центром Кунгерского сельского поселения.

В 1930 г. в селе организован колхоз «Удар». В 1951 г. вошёл в состав колхоза «Чулпан» (д.Нижние Шаши). В 1957 г. переименован в «Искру». В 1959 г. объединён с колхозами «Тугай» (д.Кошар), «Мендюш», в 1960 г. — с колхозами им. М.Вахитова (д.Таш-Чишма) и «15 лет Октября» (д.Мокша). При разделении колхоза «Искра» в 1993 г. село вошло в состав колхоза «Кунгер», с 2003 г. СХПК «Кунгер». В 1966 г. открыта средняя школа. Жители



с. Кунгер. 1. Мечеть; 2. Обелиск в память о погибших в годы Великой Отечественной войны.

работают преимущественно в СХПК «Кунгер», занимаются полеводством и овцеводством. В селе действуют средняя школа, дом культуры, библиотека, мечеть (с 2012 г.).

Число жителей: в 1782 г. — 110 душ мужского пола; 1859 г. — 724, 1897 г. — 950, 1908 г. — 865, 1920 г. — 843, 1926 г. — 859, 1938 г. — 928, 1949 г. — 458, 1958 г. — 394, 1970 г. — 388, 1979 г. — 346, 1989 г. — 271, 2002 г. — 278, 2010 г. — 281, 2015 г. — 266 чел. (татары).

**КШКЛÓВО** (Кышлау), село на р.Шаши, в 12 км к северу от с.Большая Атня. Основано в 16 в. В 18 — 1-й половине 19 в. жители относились к категории государственных крестьян. Основные занятия жителей в этот период — земледелие и скотоводство. С 1660-х гг. в селе функционировала мечеть, предположительно, в 1742–1744 гг. была разрушена. В 1830 и 1838 гг. в селе построены две мечети, в 1851 и 1889 гг. из-за ветхости на их месте были возведены новые (в 1930-е гг. в них размещались школа и сельский совет). По сведениям 1895 г., действовало медресе. В начале 20 в. в селе функционировали 2 мечети, фельдшерский пункт, магазин, 2 мельницы, постоянный двор, 2 мелочные лавки, базар по вторникам. В этот период земельный надел сельской общины составлял 1677 дес.

До 1920 г. село входило в Кшкловскую волость Царёвококшайского (с 1919 г. — Краснококшайский) уезда Казанской губернии. С 1920 г. в составе Арского кантона ТАССР. С 10.8.1930 г. в Тукаевском, с 10.2.1935 г.



с. Кшклово. 1. Мечеть; 2. Памятник погибшим в годы Великой Отечественной войны.





в Кзыл-Юлском, с 12.10.1959 г. в Тукаевском, с 1.2.1963 г. в Арском, с 25.10.1990 г. в Атинском районах. Ныне является центром Кшкловского сельского поселения.

Жители работают преимущественно в СХПК «Муса Джалиль», занимаются полеводством, молочным скотоводством. В селе действуют начальная школа – детский сад (открыта в 1960 г.), дом культуры, библиотека, фельдшерско-акушерский пункт. В 2000 г. построена мечеть.

Число жителей: в 1859 г. – 1184, 1897 г. – 1340, 1908 г. – 1415, 1920 г. – 1315, 1926 г. – 1224, 1938 г. – 947, 1958 г. – 565, 1970 г. – 557, 1979 г. – 468, 1989 г. – 371, 2002 г. – 358, 2010 г. – 369, 2015 г. – 358 чел. (татары).

**МА́ЛАЯ АТНЯ́** (Кече Этнэ), деревня в верхове р.Атня, в 2 км к югу от с.Большая Атня. Известна с периода Казанского ханства. В 18 – 1-й половине 19 в. жители относились к категории государственных крестьян. Основные занятия жителей в этот период – земледелие и скотоводство. В начале 20 в. в деревне функционировали мечеть, 3 ветряные мельницы, 2 мелочные лавки. В этот период земельный надел сельской общины составлял 968 дес. В 1908 г. открыта начальная школа, действовала до 2010 г.

До 1920 г. деревня входила в Больше-Атинскую волость Казанского уезда Казанской губернии. С 1920 г. в составе Арского кантона ТАССР. С 10.8.1930 г. в Тукаевском, с 25.3.1938 г. в Атинском, с 12.10.1959 г. в Тукаевском, с 1.2.1963 г. в Арском, с 25.10.1990 г. в Атинском районах. Ныне входит в состав Большеатнинского сельского поселения.

Жители работают преимущественно в ООО «Тукаевский» и ООО «Сельхозтехника» (полеводство, овцеводство). В деревне действуют клуб, библиотека, мечеть.

На северной окраине деревни на заброшенном кладбище выявлено 6 надгробных камней различной сохранности, датированных 15 – началом 16 в.

Число жителей: в 1782 г. – 94 души мужского пола; 1859 г. – 572, 1897 г. – 1002, 1908 г. – 1164, 1920 г. – 1033, 1926 г. – 858, 1938 г. – 974, 1949 г. – 608, 1958 г. – 506, 1970 г. – 433, 1979 г. – 412, 1989 г. – 334, 2002 г. – 252, 2010 г. – 256, 2015 г. – 237 чел. (татары).



**МАМБЫ́Ш**, деревня в верхове р.Шаши, в 17 км к северу от с.Большая Атня. Основана в 18 в. В дореволюционных источниках упоминается также под названием Малые Шаши. В 18 – 1-й половине 19 в. жители относились к категории государственных крестьян. Основные занятия жителей в этот период – земледелие и скотоводство. В начале 20 в. в деревне функционировали мечеть (открыта в 1859 г., построена на средства Б.Усманова; здание сохранилось, в настоящее время пустует) и мелочная лавка. В этот период земельный надел сельской общины составлял (совместно с земельными угодьями д.Новые Шаши) 1199 дес. В 1938–1958 гг. в здании мечети работала школа, в 1963–2012 гг. – клуб.

До 1920 г. деревня входила в Кшкловскую волость Царёвококшайского (с 1919 г. – Краснококшайский) уезда Казанской губернии. С 1920 г. в составе Арского кантона ТАССР. С 10.8.1930 г. в Тукаевском, с 10.2.1935 г. в Кзыл-Юлском, с 18.7.1956 г. в Тукаевском, с 1.2.1963 г. в Арском, с 25.10.1990 г. в Атинском районах. Ныне входит в состав Новошашинского сельского поселения.

В 1931–1961 и 1991–2014 гг. действовала начальная школа. В годы коллективизации в деревне организован колхоз им. Чапаева, в 1950-е гг. вошёл в состав колхоза им. Фрунзе, в 1963 г. переименован в колхоз «Ирек», с 1966 г. «Тан», с 2003 г. СХПК «Тан». Жители работают преимущественно в СХПК «Тан», занимаются полеводством, мясо-молочным скотоводством. В деревне действует клуб. В 2013 г. открыта новая мечеть.



Ф.Г.Зиятдинова



д. Мамбыш. 1. Мечеть; 2. р. Шаши.





Среди известных уроженцев деревни: Ф.Г.Зиятдинова (1945–2006) — поэтесса, переводчица, автор популярных песен; Х.Ш.Халиков (1933–2002) — поэт, заслуженный работник культуры ТАССР.

Число жителей: в 1782 г. — 6 душ мужского пола; 1859 г. — 72, 1897 г. — 268, 1908 г. — 260, 1920 г. — 298, 1926 г. — 327, 1938 г. — 235, 1949 г. — 166, 1958 г. — 123, 1970 г. — 127, 1979 г. — 98, 1989 г. — 73, 2002 г. — 73, 2010 г. — 64, 2015 г. — 65 чел. (татары).

**МАРЬЯН** (Мәржән), деревня в верховье р.Шимяковка, в 8 км к югу от с.Большая Атня. Основана в 1-й половине 17 в. В дореволюционных источниках упоминается под названиями Новая Юльба, Куюк. В 18 — 1-й половине 19 в. жители относились к категории государственных крестьян. Основные занятия жителей в этот период — земледелие и скотоводство. Мечеть в деревне действовала в 18 в., предположительно, в 1742–1744 гг. была разрушена. Позже была построена заново на средства Габделкарима аль-Марджани — деда Ш.Марджани. По сведениям 1857 г., при мечети работал мектеб, в котором обучалось около 60 детей. В начале 20 в. в деревне функционировали мечеть, 4 ветряные мельницы, крупнообдирка. В этот период земельный надел сельской общины составлял 816,6 дес. В 1913 г. была открыта начальная школа.

До 1920 г. деревня входила в Большеатнинскую волость Казанского уезда Казанской губернии. С 1920 г. в составе Арского кантона ТАССР. С 10.8.1930 г. в Тукаевском, с 25.3.1938 г. в Атнинском, с 12.10.1990 г. в Тукаевском, с 1.2.1963 г. в Арском, с 25.10.1990 г. в Атнинском районах. Ныне входит в состав Коморгузинского сельского поселения.



д. Марьян. Мечеть «Гадель».

После революции продолжала функционировать начальная школа (с 1936 г. размещалась в здании мечети). В 1930 г. в деревне организован колхоз «Кызыл кустарь», в 1950-е гг. вошёл в состав колхоза «Шахтёр» (с.Коморгузя). Жители работают преимущественно в ООО «Шахтёр», занимаются полеводством, молочным скотоводством. В деревне действует

клуб (с 1971 г. в здании бывшей мечети). В 1998 г. открыта мечеть «Гадель».

Число жителей: в 1782 г. — 130 душ мужского пола; 1859 г. — 448, 1897 г. — 631, 1908 г. — 625, 1920 г. — 548, 1949 г. — 328, 1958 г. — 234, 1970 г. — 198, 1979 г. — 162, 1989 г. — 114, 2002 г. — 119, 2010 г. — 110, 2015 г. — 105 чел. (татары).

**МЕНДЮШ** (Мөндеш), деревня на р.Семит, в 9 км к востоку от с.Большая Атня. Известна с 1653 г. В 18 — 1-й половине 19 в. жители относились к категории государственных крестьян. Основные занятия жителей в этот период — земледелие и скотоводство. В начале 20 в. в деревне располагалось волостное правление; функционировали мечеть (с 1868 г.), мектеб (по сведениям 1895 г., обучалось 15 мальчиков и 10 девочек), мелочная лавка. В этот период земельный надел сельской общины составлял 630,1 дес.

До 1920 г. деревня являлась центром Больше-Менгерской волости Казанского уезда Казанской губернии. С 1920 г. в составе Арского кантона ТАССР. С 10.8.1930 г. в Тукаевском, с 25.3.1938 г. в Атнинском, с 12.10.1959 г. в Тукаевском, с 1.2.1963 г. в Арском, с 25.10.1990 г. в Атнинском районах. Ныне входит в состав Кунгерского сельского поселения.

Число жителей: в 1782 г. — 44 души мужского пола; 1859 г. — 323, 1897 г. — 415, 1908 г. — 367, 1920 г. — 382, 1926 г. — 389, 1938 г. — 376, 1949 г. — 227, 1958 г. — 162, 1970 г. — 113, 1979 г. — 82, 1989 г. — 48, 2002 г. — 48, 2010 г. — 33, 2015 г. — 31 чел. (татары).

**МОКША** (Мокшы), деревня в 2 км от р.Ашит, в 9 км к северо-востоку от с.Большая Атня. Известна с 1653 г. В 18 — 1-й половине 19 в. жители относились к категории государственных крестьян. Основные занятия жителей в этот период — земледелие и скотоводство. В начале 20 в. в деревне функционировали мечеть (построена в 1909 г.; в 1980 г. произведён ремонт с целью размещения музея колхоза; памятник культовой архитектуры в традициях татарского народного зодчества) и мелочная лавка. В этот период земельный надел сельской общины составлял 164,1 дес.

До 1920 г. деревня входила в Больше-Менгерскую волость Казанского уезда Казанской губернии. С 1920 г. в составе Арского кантона ТАССР. С 10.8.1930 г. в Тукаевском, с 10.2.1935 г. в Кызыл-Юлском, с 18.7.1956 г. в Тукаевском, с 1.2.1963 г. в Арском, с 25.10.1990 г. в Атнинском районах. Ныне входит в состав Узюмского сельского поселения.

В 1930-е гг. в деревне организован колхоз «15 лет Татарстана», в 1950 г. вошёл в состав колхоза им. М.Вахитова (с.Таш-Чишма). В деревне действуют клуб, мечеть.



В окрестностях деревни выявлено археологическое Мокшинское местонахождение, относящееся к эпохам неолита и поздней бронзы.

Число жителей: в 1782 г. — 29 душ мужского пола; 1859 г. — 75, 1897 г. — 139, 1908 г. — 173, 1920 г. — 212, 1926 г. — 221, 1938 г. — 205, 1949 г. — 171, 1958 г. — 137, 1970 г. — 107, 1979 г. — 73, 1989 г. — 59, 2002 г. — 67, 2010 г. — 58, 2015 г. — 52 чел. (татары).

**НИЖНИЕ ШАШИ** (Түбән Шашы), деревня на р. Шаши, в 8 км к северу от с. Большая Атня. До середины 1930-х гг. известна под названием Ахметкозино. Основана в 17 в. В 18 — 1-й половине 19 в. жители относились к категории государственных крестьян. Основные занятия жителей в этот период — земледелие и скотоводство. В начале 20 в. в деревне функционировали мечеть (построена в 1859 г.), 3 мелочные лавки. В этот период земельный надел сельской общины составлял 874 дес.

До 1920 г. деревня входила в Кшкловскую волость Царёвококшайского (с 1919 г. — Краснококшайский) уезда Казанской губернии. С 1920 г. в составе Арского кантона ТАССР. С 10.8.1930 г. в Тукаевском, с 25.3.1938 г. в Атнинском, с 12.10.1959 г. в Тукаевском, с 1.2.1963 г. в Арском, с 25.10.1990 г. в Атнинском районах. Ныне входит в состав Кунгерского сельского поселения.

В годы коллективизации в деревне организован колхоз «Чулпан», в 1951 г. объединён с колхозами «Удар» (с. Кунгер) и «Марс» (д. Верхние Шаши), в 1957 г. переименован в «Искра». Большой вклад в развитие колхоза внёс его председатель Ф.А. Галиев, при нём колхоз стал

миллионером. При разделении колхоза в 1993 г. д. Нижние Шаши вошла в состав колхоза «Кунгер», с 2003 г. СХПК «Кунгер». Жители работают преимущественно в СХПК «Кунгер», занимаются полеводством, молочным скотоводством. В деревне действует мечеть.


Среди известных уроженцев деревни: Ф.А. Галиев (р. 1925) — заслуженный работник сельского хозяйства ТАССР и РСФСР, заслуженный агроном ТАССР, в 1944–1993 гг. — председатель колхоза «Искра», депутат Верховного Совета СССР.

Число жителей: в 1782 г. — 18 душ мужского пола; 1859 г. — 488, 1897 г. — 806, 1908 г. — 756, 1920 г. — 771, 1926 г. — 692, 1938 г. — 547, 1949 г. — 442, 1958 г. — 396, 1970 г. — 474, 1979 г. — 434, 1989 г. — 433, 2002 г. — 412, 2010 г. — 426, 2015 г. — 421 чел. (татары).

**НИЖНИЙ КУЮК** (Түбән Көек), село на р. Уртемка, в 15 км к северо-западу от с. Большая Атня. До середины 1930-х гг. носило название Большой Куюк. Известно с 1619 г. В 18 — 1-й половине 19 в. жители относились к категории государственных крестьян. По сведениям 1820 г., в селе действовала мечеть. Основные занятия жителей в этот период — земледелие и скотоводство. В начале 20 в. в селе функционировали кузница, 2 мелочные лавки, мечеть (двухэтажное двухмнаретное здание построено в 1861 г. на средства Л. Габделгазиева; памятник культовой архитектуры, оформленный декоративными стилизованными элементами, характерными для классицизма и татарского национального зодчества; с 1937 г. в здании мечети размещался клуб; в 1995 г. вновь передано мечети), медресе (открыто в 1908 г.; построено на средства купца Н. Габделкаримова). В этот период земельный надел сельской общины составлял 1171 дес.

До 1920 г. село входило в Кулле-Киминскую волость Царёвококшайского (с 1919 г. — Краснококшайский) уезда Казанской губернии. С 1920 г. в составе Арского кантона ТАССР. С 10.8.1930 г. в Тукаевском, с 25.3.1938 г. в Атнинском, с 12.10.1959 г. в Тукаевском, с 1.2.1963 г. в Арском, с 25.10.1990 г. в Атнинском районах. Ныне является центром Нижнекуюкского сельского поселения.

В 1924 г. в селе организован колхоз «Якты юл», в 1935 г. переименован в «Тельман». В 1950 г. в его состав вошёл колхоз «Тан» (дд. Старый и Новый Шимбер). В 1958 г. объединён с колхозом «Волна» (д. Атамыш). В 1993 г. переименован в «Ашит», с 2005 г. ООО «Агрофирма «Уньш». В 1917 г. в селе открыта начальная школа, в 1933 г. преобразована в неполную среднюю, в 1962 г. — в восьмилетнюю (в 1956 и 1971 гг. возведены новые здания), в 1991 г. — в среднюю. Жители работают преимущественно в ООО «Агрофирма «Уньш»,



д. Мокша. 1. Мечеть; 2. Колодец; 3. Клуб.



занимаются молочным скотоводством, полеводством. В селе действуют средняя школа, дом культуры, библиотека. В 2008 г. построено здание многофункционального центра, в котором размещены школа, библиотека, клуб, банк, почта, фельдшерско-акушерский пункт. В селе действует мечеть.

Среди известных уроженцев села: Ногман Габделкаримов (1840–1918) — казанский купец первой гильдии, меценат; Ф.А.Саттаров (р. 1948) — физик, кандидат физико-математических наук, лауреат Государственной премии РТ.

Число жителей: в 1782 г. — 31 душа мужского пола; 1859 г. — 686, 1897 г. — 829, 1908 г. — 967, 1920 г. — 947, 1926 г. — 950, 1938 г. — 931, 1949 г. — 719, 1958 г. — 552, 1970 г. — 527, 1979 г. — 488, 1989 г. — 399, 2002 г. — 337, 2010 г. — 308, 2015 г. — 280 чел. (татары).

**НИЖНЯЯ БЕРЕСКЁ** (Түбән Бәрәскә), село на левом притоке р.Ашит, в 8 км к западу от с.Большая Атия. Известно с 1556–1557 гг. под названием Верески. В 18 — 1-й половине 19 в. жители относились к категории государственных крестьян. Основные занятия жителей в этот период — земледелие и скотоводство. В 1769 г. на средства Ибрагима Бурнаева в селе была построена 1-я соборная мечеть (Таш мәчет, одна из первых кирпичных



Р.А.Бикчантаев



М.Б.Заббаров



З.С.Зарипова

мечетей в Казанском крае; памятник культовой архитектуры в стиле петербургского барокко; после Октябрьской революции в здании разместился клуб, ныне находится на реконструкции). В начале 20 в. в селе функционировали 2 мечети, медресе, 2 ветряные мельницы, кузница, 4 мелочные лавки. В этот период земельный надел сельской общины составлял 1472,7 дес.

До 1920 г. село входило в Больше-Атнинскую волость Казанского уезда Казанской губернии. С 1920 г. в составе Арского кантона ТАССР. С 10.8.1930 г. в Тукаевском, с 25.3.1938 г. в Атнинском, с 12.10.1959 г. в Тукаевском, с 1.2.1963 г. в Арском, с 25.10.1990 г. в Атнинском районах. Ныне является центром Нижнеберескинского сельского поселения.

В 1925 г. в селе открыта начальная школа, в 1930 г. преобразована в семилетнюю (построено новое здание), в 1970 г. — в среднюю (в 1980 г. возведено типовое здание). В 1935 г. в бывшем здании 1-й соборной мечети открыт клуб, в 1937 г. — амбулатория, в 1945 г. — родильный дом, в 1952 г. — библиотека. В 1952 г. построен маслозавод. В 1930 г. в селе организован колхоз «Тан», позже переименован в колхоз им. Ленина. В 1960 г. в его состав вошёл колхоз им. Куйбышева (д.Большие Берези). В 1984 г. из состава выделен колхоз «Татарстан» (д.Большие Берези). В 1999 г. колхозы вновь объединены под названием колхоз им. Ленина, с 2004 г. СХПК «Племзавод им. Ленина». Жители работают преимущественно в СХПК «Племзавод им. Ленина», занимаются полеводством, молочным скотоводством. В селе действуют средняя школа, детский сад (открыт в 1954 г., новое здание построено в 1995 г.), дом

культуры (новое здание построено в 2012 г.), библиотека, фельдшерско-акушерский пункт (с 1975 г.). В 1993 г. построена новая мечеть.

На кладбище на северо-западной окраине села выявлены семь надгробий, датируемых 16 в., а также остатки мавзолея семьи купцов Бурнаевых.

Среди известных уроженцев села: Р.А.Бикчантаев (1924–1975) — драматический актёр, режиссёр, лауреат Государ-



1



2



3

с. Нижний Кулюк. 1. Мечеть и обелиск в память о погибших в годы Великой Отечественной войны; 2. Дом с элементами резьбы по дереву; 3. Школа.





ственной премии ТАССР им. Г.Тукая; И.Ю.Бурнаев (? – 1786) — купец, землевладелец, меценат. В 1774 г. подарил однособорной мечети Казани древний рукописный Коран, являвшийся впоследствии на протяжении столетия наиболее почитаемой святыней этой общины; М.Б.Заббаров (р. 1947) — драматический актёр, заслуженный артист ТАССР, народный артист РТ; З.С.Зарипова (р. 1953) — драматическая актриса Татарского академического театра им. Г.Камала, народная артистка РТ.

Число жителей: в 1782 г. — 231 душа мужского пола; 1859 г. — 682, 1897 г. — 930, 1908 г. — 1212, 1920 г. — 992, 1926 г. — 1037, 1938 г. — 1205, 1949 г. — 990, 1958 г. — 768, 1970 г. — 1538, 1979 г. — 671, 1989 г. — 939, 2002 г. — 915, 2010 г. — 881, 2015 г. — 908 чел. (татары).

**НОВАЯ АТНЯ́**, деревня на окраине с. Большая Атня. Образована в начале 1990-х гг. под названием Яна Атня на территории РТС. В 2008 г. под этим названием утверждена постановлением Государственного Совета РТ. В 2014 г. в соответствии с постановлением Государственного Совета РТ переименована в Новую Атню. Жилой массив. Входит в состав Большеатнинского сельского поселения. Функционирует дом культуры (с 1993 г.).

Число жителей: в 2015 г. — 338 чел. (татары).

**НОВАЯ БЕРЕСКЕ́** (Яна Бәрәскә), деревня в верховье р. Тюшумка, в 22 км к северо-западу от с. Большая Атня. Первоначальное название — Ус-суюль. Основана в конце 18 — начале 19 в. До 1860-х гг. жители относились к категории государственных крестьян. Основные занятия жителей в этот

период — земледелие и скотоводство. В начале 20 в. функционировали мечеть, мелочная лавка. В этот период земельный надел сельской общины составлял 242,5 дес.

До 1920 г. деревня входила в Кулле-Киминскую волость Царёвококшайского (с 1919 г. — Краснококшайский) уезда Казанской губернии. С 1920 г. в составе Арского кантона ТАССР. С 10.8.1930 г. в Тукаевском, с 25.3.1938 г. в Атинском, с 12.10.1959 г. в Тукаевском, с 1.2.1963 г. в Арском, с 25.10.1990 г. в Атинском районах. Ныне входит в состав Кулле-Киминского сельского поселения.

До 2015 г. действовали начальная школа и клуб.

Число жителей: в 1859 г. — 117, 1897 г. — 192, 1908 г. — 242, 1920 г. — 211, 1926 г. — 242, 1938 г. — 259, 1949 г. — 182, 1958 г. — 162, 1970 г. — 140, 1979 г. — 94, 1989 г. — 64, 2002 г. — 58, 2010 г. — 40, 2015 г. — 33 чел. (татары).



с. Нижняя Береске. 1. Дом культуры; 2. Остатки мавзолея семьи купцов Бурнаевых; 3. Первая соборная мечеть; 4. Мечеть (1993 г.); 5. Общий вид села.



**НОВАЯ ЮЛЬБА́** (Яңа Жөлби), деревня в верховье р.Красная, в 10 км к юго-востоку от с.Большая Атня. В дореволюционных источниках упоминается также под названиями Куюк, Мержан. Основана в 18 в. До 1860-х гг. жители относились к категории государственных крестьян. Основные занятия жителей в этот период — земледелие и скотоводство, были распространены кирпичный и мельничный промыслы. В начале 20 в. функционировали мечеть, медресе, 3 ветряные мельницы, крупобирка, 4 мелочные лавки. В этот период земельный надел сельской общины составлял 1289,5 дес.

До 1920 г. деревня входила в Больше-Менгерскую волость Казанского уезда Казанской губернии. С 1920 г. в составе Арского кантона ТАССР. С 10.8.1930 г. в Тукаевском, с 25.3.1938 г. в Атнинском, с 12.10.1959 г. в Тукаевском, с 1.2.1963 г. в Арском, с 25.10.1990 г. в Атнинском районах. Ныне входит в состав Большеатнинского сельского поселения.

В деревне действует мечеть.

Среди известных уроженцев деревни: А.Х.Галиахметов (р. 1934) — бригадир Казанского моторостроительного производственного объединения, Герой Социалистического Труда.

Число жителей: в 1782 г. — 130 душ мужского пола; 1859 г. — 688, 1897 г. — 849, 1908 г. — 848, 1920 г. — 890, 1938 г. — 901, 1949 г. — 432, 1958 г. — 424, 1970 г. — 295,



И.В.Аухадеев



А.Х.Галиахметов



А.А.Сафаров

1979 г. — 205, 1989 г. — 143, 2002 г. — 112, 2010 г. — 94, 2015 г. — 79 чел. (татары).

**НОВЫЕ ШАШ́** (Яңа Шашы), село в верховье р.Шашы, в 25 км к северу от с.Большая Атня. Известно с 1678 г. В 18 — 1-й половине 19 в. жители относились к категории государственных крестьян. Основные занятия жителей в этот период — земледелие и скотоводство. В начале 20 в. в селе функционировали мечеть (построена в 1744 г.), 2 мелочные лавки. В этот период земельный надел сельской общины (совместно с земельными угодьями д.Малые Шашы) составлял 1199 дес. В 1930-е гг. в здании мечети разместился клуб, с 1938 г. — библиотека, с 1980 г. использовали как склад.

До 1920 г. село входило в Кшкловскую волость Царёвококшайского (с 1919 г. — Краснококшайский) уезда Казанской губернии. С 1920 г. в составе Арского кантона ТАССР. С 10.8.1930 г. в Тукаевском, с 10.2.1935 г. в Кзыл-Юлском, с 18.7.1956 г. в Тукаевском, с 1.2.1963 г. в Арском, с 25.10.1990 г. в Атнинском районах. Ныне является центром Новошашинского сельского поселения.

В 1931 г. в селе открыта начальная школа, в 1989 г. преобразована в среднюю. В 1929 г. организован колхоз «Трактор» (первый председатель — Г.Ахмадуллин), в 1990-е гг. коллективное предприятие «Шашы», с 2003 г. СХПК «Тан». Жители работают преимущественно в СХПК «Тан», занимаются полеводством, молочным скотоводством. В селе действуют средняя школа (в 1989 г. построено новое здание), детский сад, дом культуры, библиотека. При доме культуры работает фольклорный ансамбль «Сюнмэс юлдузлар».

Среди известных уроженцев села: И.В.Аухадеев (1904–1968) — дирижёр, скрипач, педагог, заслуженный деятель искусств ТАССР, народный артист ТАССР.

Число жителей: в 1782 г. — 101 душа мужского пола; 1859 г. — 634, 1897 г. — 699, 1908 г. — 743, 1920 г. — 631, 1926 г. — 675, 1938 г. — 472, 1949 г. — 349, 1958 г. — 309, 1970 г. — 289, 1979 г. — 255,



1



2



3

с. Новые Шашы. 1. Улица села; 2. Школа; 3. Памятник погибшим в годы Великой Отечественной войны.





1989 г. — 221, 2002 г. — 203, 2010 г. — 196, 2015 г. — 175 чел. (татары).

**НОВЫЙ УЗЬОМ** (Яңа Өжем), деревня в бассейне р.Ура, в 15 км к северо-востоку от с.Большая Атна. Основана во 2-й половине 18 в. До 1860-х гг. жители относились к категории государственных крестьян. Основные занятия жителей в этот период — земледелие и скотоводство. В начале 20 в. в деревне функционировали мечеть (построена в 1834 г.), 3 мелочные лавки. В этот период земельный надел сельской общины составлял (совместно с земельными угодьями д.Старый Узюм) 1855 дес.

До 1920 г. деревня входила в Кшкловскую волость Царёвококшайского (с 1919 г. — Краснококшайский) уезда Казанской губернии. С 1920 г. в составе Арского кантона ТАССР. С 10.8.1930 г. в Тукаевском, с 10.2.1935 г. в Кзыл-Юлском, с 18.7.1956 г. в Тукаевском, с 1.2.1963 г. в Арском, с 25.10.1990 г. в Атинском районах. Ныне входит в состав Кшкловского сельского поселения.

Жители работают преимущественно в СХПК «Тан», занимаются животноводством, полеводством.

Число жителей: в 1859 г. — 1177 (включая д.Старый Узюм), 1897 г. — 519, 1920 г. — 479, 1926 г. — 443, 1938 г. — 301, 1949 г. — 227, 1958 г. — 184, 1970 г. — 137, 1979 г. — 108, 1989 г. — 81, 2002 г. — 64, 2010 г. — 62, 2015 г. — 51 чел. (татары).

**НОВЫЙ ШИМБЁР** (Яңа Шимбер), деревня в 1 км от р.Ашит, в 16 км к западу от с.Большая Атна. В дореволюционных источниках упоминается также под названием Борисовские Отары. Известна с 1724 г. До 1860-х гг. жители относились к категории государственных крестьян. Основные занятия жителей в этот период — земледелие и скотоводство. В начале 20 в. в деревне функционировали мечеть, 2 мелочные лавки. В этот период земельный надел сельской общины составлял 720,5 дес.



д. Новый Шимбер. Улица деревни.

До 1920 г. деревня входила в Кулле-Киминскую волость Царёвококшайского (с 1919 г. — Краснококшайский) уезда Казанской губернии. С 1920 г. в составе Арского кантона ТАССР. С 10.8.1930 г. в Тукаевском, с 25.3.1938 г. в Атинском, с 12.10.1959 г. в Тукаевском, с 1.2.1963 г. в Арском, с 25.10.1990 г. в Атинском районах. Ныне входит в состав Нижнекуюкского сельского поселения.

В 1929 г. в деревне организован колхоз «Тан». В 1930-е гг. в его состав вошёл колхоз им. Ворошилова (д.Старый Шимбер). В 1950 г. вошёл в состав колхоза «Тельман» (д.Нижний Куюк). Жители работают преимущественно в агрофирме «Уныш». В деревне действует фельдшерско-акушерский пункт.

Среди известных уроженцев деревни: А.А.Сафаров (р. 1961) — государственный деятель, генерал-лейтенант полиции; с 1998 г. министр внутренних дел по РТ; с 2012 г. заместитель Премьер-министра РТ; с 2013 г. руководитель Аппарата Президента РТ.

Число жителей: в 1782 г. — 69 душ мужского пола; 1859 г. — 711, 1897 г. — 573, 1908 г. — 628, 1920 г. — 495, 1926 г. — 442, 1938 г. — 420, 1949 г. — 315, 1958 г. — 214, 1970 г. — 222, 1979 г. — 190, 1989 г. — 94, 2002 г. — 75, 2010 г. — 60, 2015 г. — 56 чел. (татары).

**НУРТЯК** (Казак Уртәме), деревня на р.Уртемка, в 13 км к северо-западу от с.Большая Атна. Основана во 2-й половине 18 в. В 18 — 1-й половине 19 в. жители относились к категории государственных крестьян. Основные занятия жителей в этот период — земледелие и скотоводство. В начале 20 в. в деревне функционировали мечеть (построена в 1859 г.), мелочная лавка. В этот период земельный надел сельской общины составлял 462 дес.

До 1920 г. деревня входила в Кулле-Киминскую волость Царёвококшайского (с 1919 г. — Краснококшайский) уезда Казанской губернии. С 1920 г. в составе Арского кантона ТАССР. С 10.8.1930 г. в Тукаевском, с 25.3.1938 г. в Атинском, с 12.10.1959 г. в Тукаевском, с 1.2.1963 г. в Арском, с 25.10.1990 г. в Атинском районах. Ныне входит в состав Кубянского сельского поселения.

В 1930-е гг. в деревне открыта начальная школа; в 1940-е гг. сгорела; в 1956 г. построено новое здание. В 1931 г. в деревне совместно с дд.Кубян и Зильгильде организован колхоз им. К.Маркса. В 1945 г. выделен в самостоятельный колхоз. В 1950 г. был объединён с колхозом им. К.Маркса (д.Кубян). В 1961 г. переименован в «Игенче». С 1993 г. в составе колхоза «Дусым», с 2002 г. ООО «Дусюм». Жители работают преимущественно в ООО «Дусюм», ООО «Тукаевский», занимаются полеводством, молочным скотоводством. В деревне действуют начальная школа, клуб. В 1996 г. построена мечеть.





Число жителей: в 1782 г. — 23 души мужского пола; 1859 г. — 299, 1897 г. — 320, 1908 г. — 340, 1920 г. — 391, 1926 г. — 400, 1938 г. — 480, 1949 г. — 80, 1958 г. — 224, 1970 г. — 293, 1979 г. — 177, 1989 г. — 120, 2002 г. — 107, 2010 г. — 94, 2015 г. — 97 чел. (татары).

**СТА́РЫЙ МЕНГЕ́Р** (Иске Мәнгәр), деревня в бассейне р. Семит, в 6 км к востоку от с. Большая Атня. Известна с периода Казанского ханства. В 18 – 1-й половине 19 в. жители относились к категории государственных крестьян. Основные занятия жителей в этот период — земледелие и скотоводство, был распространён ткацкий промысел. В начале 20 в. в деревне функционировали мечеть, мектеб, 2 водяные мельницы, китайская фабрика. В этот период земельный надел сельской общины составлял 1050,4 дес.

До 1920 г. деревня входила в Больше-Атнинскую волость Казанского уезда Казанской губернии. С 1920 г. в составе Арского кантона ТАССР. С 10.8.1930 г. в Тукаевском, с 25.3.1938 г. в Атнинском, с 12.10.1959 г. в Тукаевском, с 1.2.1963 г. в Арском, с 25.10.1990 г. в Атнинском районах. Ныне входит в состав Большеменгерского сельского поселения.

В 1927 г. в деревне открыта начальная школа (первоначально размещалась в здании мечети), закрыта в 2011 г. В 1931 г. организован колхоз «Старый Менгер», в 1955 г. переименован в колхоз им. Мичурина, в 1959 г. объединён с колхозом им. Микояна (с. Большой Менгер), в 1960 г. переименован в колхоз «Чулпан». В 1960-е гг. в его состав вошёл колхоз «Чапаев» (д.Бахтияр). В 1994 г. деревня вышла из состава колхоза «Чулпан» и образовала колхоз «Менгер». В 1995 г. вновь объединён с колхозом «Чулпан» под названием «Менгер», с 1997 г. ООО «Менгер», с 2003 г. СХПК «Менгер». Жители работают преимущественно в СХПК «Менгер», занимаются полеводством, мясо-молочным

скотоводством. В деревне действует клуб, в 2005 г. открыта мечеть. В окрестностях деревни сохранились каменные надгробия — эпитафические памятники 16 в.

Среди известных уроженцев деревни: Н.К.Нуриев (р. 1952) — педагог, математик, доктор педагогических наук, профессор.

Число жителей: в 1782 г. — 66 душ мужского пола; 1859 г. — 521, 1897 г. — 641, 1908 г. — 749, 1920 г. — 568, 1926 г. — 649, 1938 г. — 645, 1949 г. — 453, 1958 г. — 325, 1970 г. — 328, 1979 г. — 290, 1989 г. — 241, 2002 г. — 259, 2010 г. — 241, 2015 г. — 237 чел. (татары).

**СТА́РЫЙ УЗЮ́М** (Иске Өжем), деревня на р. Ашит, в 15 км к северо-востоку от с. Большая Атня. Известна с периода Казанского ханства. В 18 – 1-й половине 19 в. жители относились к категории государственных крестьян. Основные занятия жителей в этот период — земледелие и скотоводство. В 1894 г. на средства муллы Фазыла Рахматуллина (дед тюрколога Арата Рашида Рахмати) были открыты мечеть и медресе. В начале 20 в. в деревне функционировали мечеть, медресе, водяная мельница, 3 мелочные лавки. В этот период земельный надел сельской общины составлял (совместно с земельными угодьями д.Новый Узюм) 1855 дес.

До 1920 г. деревня входила в Кшкловскую волость Царёвококшайского (с 1919 г. — Краснококшайский) уезда Казанской губернии. С 1920 г. в составе Арского кантона ТАССР. С 10.8.1930 г. в Тукаевском, с 10.2.1935 г. в Кзыл-Юлском, с 18.7.1956 г. в Тукаевском, с 1.2.1963 г. в Арском, с 25.10.1990 г. в Атнинском районах. Ныне входит в состав Узюмского сельского поселения.

После 1917 г. в деревне открыт клуб (в здании мечети), в 1920-е гг. — начальная школа, в 1930 г. преобразована в семилетнюю (в 1959 г. построено новое здание), в 1961 г. — в восьмилетнюю, в 2000 г. — в среднюю, в 2014 г. — в неполную среднюю. До 1994 г. при школе работал интернат для учащихся. В 1930 г. в деревне организован колхоз (первый председатель — Х.Фаизов),



1



2

д. Старый Менгер. 1. Мечеть; 2. Общий вид.



в 1943 г. переименован в колхоз им. 1 мая, позже — в колхоз им. М.Джалиля, затем — в «Ташчишма». Жители работают преимущественно в СХПК «Кошар», занимаются полеводством, мясо-молочным скотоводством. В деревне действуют неполная средняя школа, клуб, фельдшерско-акушерский пункт. В 2016 г. открыта мечеть.



*Р.Р.Арат (Arat)*

В окрестностях деревни сохранились каменные надгробия — эпиграфические памятники 16–17 вв. Выявлено захоронение, относящееся к Азелинской культуре.

Среди известных уроженцев деревни: Арат (Arat) Рашид Рахмати (1900–1964) — тюрколог, доктор филологии, с 1920 г. жил и работал в Китае, Германии, Турции, Великобритании; Г.Ф.Лутфуллин (псевдоним Гасим Лутфи) (1900–1991) — писатель, переводчик, перевёл на татарский язык рассказы А.П.Чехова, Б.Полевого, сказки М.Горького.

Число жителей: в 1782 г. — 115 душ мужского пола; 1859 г. — 1177, 1897 г. — 968, 1908 г. — 1541, 1920 г. — 913, 1926 г. — 865, 1938 г. — 737, 1949 г. — 455, 1958 г. — 364, 1970 г. — 328, 1979 г. — 261, 1989 г. — 204, 2002 г. — 201, 2010 г. — 196, 2015 г. — 178 чел. (татары).

**СТАРЫЙ ШИМБЕР** (Иске Шимбер), деревня на р. Ашит, в 18 км к западу от с. Большая Атня. В дореволюционных источниках упоминается также под названием Меретяк. Основана в 16 в. В 18 – 1-й половине 19 в. жители относились к категории государственных крестьян. Основные занятия жителей в этот период — земледелие и скотоводство. В начале 20 в. функционировали водяная мельница, китайская фабрика, 2 мелочные лавки. В этот период земельный надел сельской общины составлял 225,5 дес.

До 1920 г. деревня входила в Кулле-Киминскую волость Царёвококшайского (с 1919 г. — Краснококшайский) уезда Казанской губернии. С 1920 г. в составе Арского кантона ТАССР. С 10.8.1930 г. в Тукаевском, с 25.3.1938 г. в Атинском, с 12.10.1959 г. в Тукаевском, с 1.2.1963 г. в Арском, с 25.10.1990 г. в Атинском районах. Ныне входит в состав Нижнекуякского сельского поселения.

В 1931 г. в деревне организован колхоз им. Ворошилова, позже объединён с колхозом «Тан» (д.Новый Шимбер). В 1950 г. вошёл в состав колхоза «Тельман» (д.Нижний Куюк), с 1993 г. колхоз «Ашит», с 2005 г. ООО «Агрофирма «Уныш». В 1991–2008 гг. работали начальная школа, клуб.

Число жителей: в 1782 г. — 20 душ мужского пола; 1859 г. — 115, 1897 г. — 368, 1908 г. — 348, 1920 г. — 339, 1926 г. — 325, 1938 г. — 309, 1949 г. — 222, 1958 г. — 177,

1970 г. — 193, 1979 г. — 137, 1989 г. — 89, 2002 г. — 58, 2010 г. — 49, 2015 г. — 39 чел. (татары).

**СТАРЫЙ ЮГУП** (Иске Жогып), деревня на р. Шаши, в 27 км к северу от с. Большая Атня. Основана в 16 в. В 18 – 1-й половине 19 в. жители относились к категории государственных крестьян. Основные занятия жителей в этот период — земледелие и скотоводство. В начале 20 в. в деревне функционировали мечеть (открыта в 1771 г.; в 1937 г. здание мечети передано школе, позже — правлению колхоза), 2 мелочные лавки. В этот период земельный надел сельской общины составлял 544 дес.

До 1920 г. деревня входила в Кшкловскую волость Царёвококшайского (с 1919 г. — Краснококшайский) уезда Казанской губернии. С 1920 г. в составе Арского кантона ТАССР. С 10.8.1930 г. в Тукаевском, с 10.2.1935 г. в Кзыл-Юлском, с 18.7.1956 г. в Тукаевском, с 1.2.1963 г. в Арском, с 25.10.1990 г. в Атинском районах. Ныне входит в состав Новошашинского сельского поселения.

В 1931 г. в деревне организован колхоз «Алга» (первый председатель — Ф.Галиев). В 1950 г. вошёл в состав колхоза им. Фрунзе, в 1963 г. переименован в колхоз «Ирек», в 1968 г. вошёл в состав колхоза «Правда» (с.Ключи-Сап), в 1989 г. при разделении колхоза деревня вошла в состав колхоза «Шаши» (д.Новые Шаши), с 2003 г. СХПК «Тан». В 1931–1969 и 1982–2015 гг. в деревне действовала начальная школа. Жители работают преимущественно в СХПК «Тан», занимаются полеводством, мясо-молочным скотоводством. В деревне действует клуб. В 2005 г. открыта мечеть.

Число жителей: в 1859 г. — 260, 1897 г. — 523, 1908 г. — 553, 1920 г. — 514, 1926 г. — 554, 1938 г. — 427, 1949 г. — 185, 1958 г. — 274, 1970 г. — 218, 1979 г. — 186, 1989 г. — 169, 2002 г. — 143, 2010 г. — 162, 2015 г. — 158 чел. (татары).

**ТАШ-ЧИШМА́** (Ташчишма), село на р. Ашит, в 12 км к северо-востоку от с. Большая Атня. Основано во 2-й половине 17 в. В 18 в. известно под названиями Маменделеевка, Тазлар, с 19 в. — Старый Тазлар, с 17.2.1941 г. — современное название. В 18 – 1-й по-



*с. Таш-Чишма. Клуб, библиотека и памятник погибшим в годы Великой Отечественной войны.*



## Атнинский район

ловине 19 в. жители относились к категории государственных крестьян. Основные занятия жителей в этот период — земледелие и скотоводство, были распространены пчеловодство, кирпичный, печной и мукомольный промыслы, изготовление изделий из лыка и коры. По сведениям местных жителей, первая мечеть была построена в селе на средства Шарафи Саевова. В начале 20 в. здесь функционировали мечеть (в 1936 г. в здании были размещены школа и клуб), мектеб, водяная мельница, кузница, 4 мелочные лавки. В этот период земельный надел сельской общины составлял 1332,1 дес.

До 1920 г. село входило в Больше-Менгерскую волость Казанского уезда Казанской губернии. С 1920 г. в составе Арского кантона ТАССР. С 10.8.1930 г. в Тукаевском, с 10.2.1935 г. в Кзыл-Юлском, с 18.7.1956 г. в Тукаевском, с 1.2.1963 г. в Арском, с 25.10.1990 г. в Атнинском районах. Ныне является центром Узюмского сельского поселения.

В 1930-е гг. в селе организован колхоз им. М.Вахитова. В 1950 г. объединён с колхозом «15 лет Татарстана» (д.Мокша). В 1960 г. вошёл в состав колхоза «Искра» (с.Кунгер), а затем «Ташчишма» (д.Старый Узюм). До 2015 г. действовала начальная школа. Жители работают преимущественно в СХПК «Кошар», занимаются поле-

водством, мясо-молочным скотоводством. В селе действуют клуб, библиотека. В 1995 г. построена мечеть.

Число жителей: в 1782 г. — 190 душ



1



2



3

с. Таш-Чишма. 1. Мечеть; 2. Фельдшерско-акушерский пункт; 3. Родник и колодец «Халима».

мужского пола; 1859 г. — 821, 1897 г. — 1150, 1908 г. — 1190, 1920 г. — 1052, 1926 г. — 990, 1970 г. — 633, 1979 г. — 566, 1989 г. — 454, 2002 г. — 377, 2010 г. — 366, 2015 г. — 361 чел. (татары).

**ТУРУКЛЯР** (Төрекляр), деревня на р.Шимьяковка, в 14 км к югу от с.Большая Атня. С 1646 г. известна как Глюхляр. В дореволюционных источниках упоминается также под названиями Клевляр, Трухляр. В 18 — 1-й половине 19 в. жители относились к категории государственных крестьян. Основные занятия жителей в этот период — земледелие и скотоводство, были распространены кузнечный и мукомольный промыслы. В начале 20 в. в деревне функционировали мечеть (построена в 1895 г., в 1937 г. в здании была размещена школа), 3 ветряные мельницы, кузница, 2 мелочные лавки. В этот период земельный надел сельской общины составлял 1046,1 дес.

До 1920 г. деревня входила в Больше-Атнинскую волость Казанского уезда Казанской губернии. С 1920 г. в составе Арского кантона ТАССР. С 10.8.1930 г. в Тукаевском, с 25.3.1938 г. в Атнинском, с 12.10.1959 г. в Тукаевском, с 1.2.1963 г. в Арском, с 25.10.1990 г. в Атнинском районах. Ныне входит в состав Коморгузинского сельского поселения.

Жители работают преимущественно в ООО «Шахтёр», занимаются полеводством, мясо-молочным скотоводством. До 2014 г. работала начальная школа. В деревне действует клуб. В 1995 г. построена новая мечеть.

На южной окраине деревни, на противоположном берегу р.Шимьяковка, находится Туруклярское селище (местное название — «Изгеляр ягы» (Сторона святых)). Сохранилась могила в ограде «Изгеляр кабере» (Могила святых),

почитаемая местными жителями. Старожилы утверждают, что существовало кладбище под названием «Изгеляр зираты» (Кладбище святых).

Число жителей: в 1782 г. — 122 души мужского пола; 1859 г. — 513, 1897 г. — 642, 1908 г. — 725, 1920 г. — 634, 1926 г. — 680, 1938 г. — 678, 1949 г. — 435, 1958 г. — 339, 1970 г. — 227, 1979 г. — 162, 1989 г. — 120, 2002 г. — 101, 2010 г. — 108, 2015 г. — 119 чел. (татары).





**ЧЕМБУЛАТ**, деревня в верховье р.Шаши, в 29 км к северу от с.Большая Атия. Основана в 18 в. переселенцами из д.Вершины Шеши (Верхние Шаши). В 18 – 1-й половине 19 в. жители относились к категории государственных крестьян. Основные занятия жителей в этот период – земледелие и скотоводство. По сведениям 1895 г., действовало медресе. В 1897 г. на средства семьи Мазитовых построена мечеть (после 1917 г. её здание использовали в качестве амбара). В начале 20 в. в деревне функционировали 2 мечети, 5 мелочных лавок. В этот период земельный надел сельской общины составлял 790 дес.

До 1920 г. деревня входила в Кшкловскую волость Царёвококшайского (с 1919 г. – Краснококшайский) уезда Казанской губернии. С 1920 г. в составе Арского кантона ТАССР. С 10.8.1930 г. в Тукаевском, с 10.2.1935 г. в Кзыл-Юлском, с 18.7.1956 г. в Тукаевском, с 1.2.1963 г. в Арском, с 25.10.1990 г. в Атнинском районах. Ныне входит в состав Новошашинского сельского поселения.

В 1922 г. в деревне открыта начальная школа, в 1933 г. преобразована в семилетнюю, в 1960 г. – в восьмилетнюю, в 1989 г. – в среднюю, в 1992 г. – в начальную. До 1989 г. при школе работал интернат для учащихся из других деревень. Жители работают преимущественно в СХПК «Тан», в основном занимаются полеводством, овцеводством. В деревне действуют начальная школа, клуб, фельдшерско-акушерский пункт. В 2010 г. в старом здании фельдшерского пункта открыта мечеть.

Число жителей: в 1859 г. – 545, 1897 г. – 768, 1908 г. – 708, 1920 г. – 377, 1926 г. – 721, 1938 г. – 685, 1949 г. – 406, 1958 г. – 362, 1970 г. – 227, 1979 г. – 164, 1989 г. – 140, 2002 г. – 121, 2010 г. – 117, 2015 г. – 122 чел. (татары).

**ШЕКАНЯСЬ** (Шәкәнәч), деревня в 3 км к югу от с.Большая Атия. В дореволюционных источниках упоминается также под названиями Новопоселённая Ши-

кена, Шукенясь. Основана в 1-й половине 18 в. В 18 – 1-й половине 19 в. жители относились к категории государственных крестьян. Основные занятия жителей в этот период – земледелие и скотоводство. В начале 20 в. функционировала мечеть. В этот период земельный надел сельской общины составлял 496,4 дес.

До 1920 г. деревня входила в Больше-Атнинскую волость Казанского уезда Казанской губернии. С 1920 г. в составе Арского кантона ТАССР. С 10.8.1930 г. в Тукаевском, с 25.3.1938 г. в Атнинском, с 12.10.1959 г. в Тукаевском, с 1.2.1963 г. в Арском, с 25.10.1990 г. в Атнинском районах. Ныне входит в состав Большеатнинского сельского поселения.

В 1917 г. в деревне открыта школа. Жители работают преимущественно в СХПК «Тукаевский», занимаются полеводством, мясо-молочным скотоводством. В деревне действует мечеть (с 2013 г.).

Число жителей: в 1782 г. – 64 души мужского пола; 1859 г. – 207, 1897 г. – 310, 1908 г. – 416, 1920 г. – 377, 1926 г. – 371, 1938 г. – 374, 1949 г. – 246, 1958 г. – 178, 1970 г. – 208, 1979 г. – 174, 1989 г. – 125, 2002 г. – 135, 2010 г. – 119, 2015 г. – 111 чел. (татары).

#### Литература

1. Әхмәтҗанов М. Олы Мәңгәр авылы тарихы. – Казан, 2000. – 73 б.
2. Әхмәтҗанов М.И. Олы Бәрәзә тарихы сәхифәләрәннән // Национальная история татар: теоретико-методологическое введение. – Казань, 2009. – Б. 263–269.
3. Әхмәтҗанов М.Р. Без яшәгән якларда. – Казан, 1969. – 104 б.
4. Биктимерова Т. Авылым фаҗигасе // Халкым минем. – 2017. – № 6. – Б. 4.
5. Биктимерова Т. Таныш өянкеләр дә рәхмәт әйтә // Халкым минем. – 2015. – № 4. – Б. 4.



1



2

д. Турукляр. 1. Туруклярское селище; 2. Мечеть.



6. Вафина Т. Коморгузя: завтра была война // Татарстан. — 2011. — № 11. — С. 94–95.
7. Ваһапова М. Мәржани бездә туган, Әтнә районьнда // Ватаным Татарстан. — 2011. — 27 авг.
8. Галиев Ф. Әтнә — күңелем бишеге: истәлекләр // Казан утлары. — 1998. — № 10–11.
9. Ганиева Р. Әтнә районьнда Азелино культурасына караган археологик истәлекләр // Чын Мирас. — 2013. — № 8. — Б. 56–60.
10. Гарипова Ф. Авыллар һәм калалар тарихыннан: 2 жилд. — Казан, 2001–2003.
11. Гарипова Ф. Авылларыбыз тарихы: Иске Жогып, Кибәч, Киекле, Урман Асты Шонталысы // Казан утлары. — 2013. — № 3. — Б. 166–168.
12. Гарипова Ф. Авылларыбыз тарихы: Бәрәскә авыллары, Берек, Бөрбаш Сәрдегәне // Казан утлары. — 2012. — № 10. — Б. 165–167.
13. Гарипова Ф. Авылларыбыз тарихы: Дусым, Дүсем // Казан утлары. — 2012. — № 11. — Б. 138–140.
14. Гарипова Ф. Авылларыбыз тарихы: Кушлавчыч, Күәм // Казан утлары. — 2007. — № 3. — Б. 130–135.
15. Гарипова Ф. Авылларыбыз тарихы: Күлле Киме // Казан утлары. — 2007. — № 4. — Б. 163–165.
16. Гарипова Ф. Авылларыбыз тарихы: Күшәр // Казан утлары. — 2013. — № 6. — Б. 157–158.
17. Гарипова Ф. Авылларыбыз тарихы: Мокшы, Морт, Мөрәле // Казан утлары. — 2013. — № 4. — Б. 155.
18. Гарипова Ф. История в названиях. — Казань, 1995. — 287 с.
19. Гарипова Ф. Күшәр // Мәдәни жомга. — 2003. — 7 март.
20. Гарипова Ф. Хәтеремнән чыкмый һич тә... — Казан, 2003. — 191 б.
21. Гыйлемханов Р. Бәрәскә егете // Ватаным Татарстан. — 2017. — 15 нояб.
22. Закиров Л. К Сибгату Хакиму — в Кулле-Кими // Татарстан. — 2016. — № 12. — С. 50–55.
23. Исламга юл ачкан мәчет // Идел. — 2015. — № 2. — Б. 70–71.
24. Касыймова Р. Ленин исемендәге колхоз. — Казан, 1951. — 106 б.
25. Китап иле — серле дөнья: Әтнә районы китапханәләре тарихыннан. — Казан, 2016. — 103 б.
26. Кулаков М. Тракторная бригада Ахата Сафина. — Казань, 1956. — 35 с.
27. Мәрданов Р., Һадиев И. Әтнә төбәгенең ташъязма истәлекләре // Безнең Мирас. — 2017. — № 9–10.
28. Мәһдиев Р. Тамырлары шушында, бәрәкәтле туфракта // Мәҗрифәт. — 2009. — 16 май.
29. Мингазов Р. Учёный с мировым именем // Республика Татарстан. — 2016. — 8 июля.
30. Мингатина С. «Өрмә!» ди бит ул... // Әтнә таңы. — 2009. — 18 нояб.
31. Миңгәр Сабантуе. — Казан, 2011. — 236 б.
32. Мозаффар Э. Анда Кыш бабай да джипта килә // Шәһри Казан. — 2017. — 22 нояб.
33. Мустафин М.Р. География населения и населённых пунктов Татарстана. — Казань, 1993. — 78 с.
34. Мустафин М.Р., Хузеев Р.Г. Всё о Татарстане: экономико-географический справ. — Казань, 1992. — 176 с.
35. Населённые пункты Республики Татарстан. — Казань, 1997. — 392 с.
36. Нурғали Р. Кадерсез ятим гомер // Мәдәни жомга. — 2016. — 29 гыйн.
37. Республика Татарстан: Природа, история, экономика, культура, наука. — 2-е изд., доп. — Казань, 2015. — 193 с.
38. Сабиров Р. Ябынчы: җаны бар, кешесе юк // Идел. — 2018. — № 1. — Б. 58–61.
39. Садриев Р. Әтнә төбәгендә — Азелино культурасы истәлекләре // Мәгариф = Просвещение. — 2012. — № 3. — Б. 49–50.
40. Садриева А. Күәм укучылары фильм төшерә // Мәгариф = Просвещение. — 2014. — № 5. — Б. 30.
41. Салихов Р.Р., Хайрутдинов Р.Р. Республика Татарстан: памятники истории и культуры татарского народа (конец XVIII — начало XX в.). — Казань, 1995. — 279 с.
42. Сәгъдәтшин К. Әтнәләр әйттерә // Ватаным Татарстан. — 2009. — 18 февр.
43. Сәгыйдуллин Г. Олы Бәрәскә яшьләре. — Казан, 1953. — 59 б.
44. Свод памятников истории и культуры Республики Татарстан. Т.1. Административные районы. — Казань, 1999. — 458 с.
45. Сөләйманов М. Казан ханлыгы чорын Казан арты авыллары // Мирас. — 1996. — № 5/6. — Б. 217–219.
46. Список населённых мест Казанского уезда, с кратким их описанием. — Казань, 1885. — 20 с.
47. Спрогис А. Олы Мәңгәр — гомер бишеге. — Казан, 1991. — 96 б.
48. Татарстан Республикасының Әтнә муниципаль районы географиясе. — Казан, 2011. — 155 б.
49. Татарстан чышмәләре = Родники Земли Татарстана: Фотоальбом. — Казан, 2008. — 191 б.
50. Татарстанның тарихи һәм мәдәни истәлекләре: Библиографик күрсәткеч. — Казан, 2002. — 320 б.
51. Фәйзрахманов Ж. Кышлау авылы тарихы. — Казан, 2017. — 319 б.
52. Фәтхрахманов Р. Өйрәтәләр Әтнәләрдә, яки кайсы һөнәр яхшырак? // Ватаным Татарстан. — 2016. — 26 июль.
53. Хәкимов Г. «Китереп биргәч, урлап торасы юк» // Ватаным Татарстан. — 2018. — 7 февр.
54. Хәсәнова А. Бай йорты кемгә кирәк? // Ватаным Татарстан. — 2011. — 8 июль.
55. Шакиров И. Бай йорты ярдәм көтә // Татарстан яшьләре. — 2014. — 17 июль.
56. Шакиров И. Меңнәр иле Олы Мәңгәр. — Казан, 2017. — 295 б.
57. Шәфигуллин Л. Мирасыбыз сагында // Безнең Мирас. — 2018. — №2. — Б. 42–49.
58. Янсуар Л. Сөзгә эндәшми, ул кемгә эндәшсен, өянкеләр // Татарстан. — 2016. — №12. — Б. 50–55.
59. Яралы балачак: Әтнә районы сугыш чоры балаларының истәлекләре. — Казан, 2015. — 232 б.









# БАВЛИНСКИЙ район

**Дата образования** – 10 августа 1930 г.

**Районный центр** – г. Бавлы

**Площадь** – 1214,1 км<sup>2</sup>

**Численность населения** на 2017 г.

(с г. Бавлы) – 35347 чел.

**Национальный состав:**

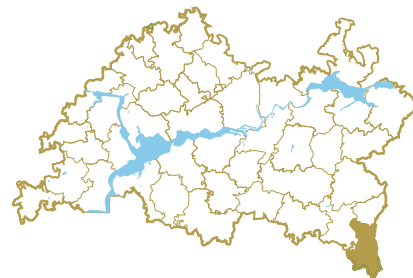
татар – 66,3%

русских – 21,1%

чувашей – 4,5%

удмуртов – 4,3%

**Количество населённых пунктов** – 40



Находится на юго-востоке Республики Татарстан, граничит с Республикой Башкортостан и Оренбургской областью, с Бугульминским и Ютазинским районами РТ.

С 1850 по 1920 г. территория района входила в состав Бугульминского уезда Самарской губернии, в 1920–1930 гг. – Бугульминского кантона ТАССР, в 1953 г. – Бугульминской области. На момент образования в него входило 43 сельских совета, 116 населённых пунктов, в которых проживали 51805 чел. (из них татар – 30889, русских – 11114, прочих – 9802 чел.). Границы и административно-территориальные деления района неоднократно менялись. В 1940 г. его площадь составляла 1138 км<sup>2</sup>, численность населения – 32 тыс. чел., число сельских советов – 21, населённых пунктов – 72. В 1960 г. площадь района составляла 1131,3 км<sup>2</sup>, в него входили 1 поселковый совет, 11 сельских советов, 65 населённых пунктов. В результате укрупнения административных единиц ТАССР 1.2.1963 г. Б.р. был ликвидирован, его территория присоединена к Бугульминскому району. После восстановления 12.1.1965 г., по данным 1966 г., площадь района составила 1950 км<sup>2</sup>, численность населения – 70300 чел., количество поселковых советов – 2, сельских советов – 20, населённых пунктов – 119. Из его состава 6.4.1991 г. выделен Ютазинский район.

На 2015 г. площадь района составляла 1214,1 км<sup>2</sup>, численность населения – 35626 чел. (по переписи 2002 г.,

татар – 66,3%, русских – 21,1%, чувашей – 4,5%, удмуртов – 4,3%). Численность городского населения – 22114 чел., сельского – 13512 чел. (средняя плотность населения – 29 чел. на км<sup>2</sup>).

В состав района входит 40 населённых пунктов, разделённых на городское и 13 сельских поселений: Бавлинское городское поселение (г. Бавлы); сельские поселения: Александровское (с. Александровка, д. Ташлы), Исергаповское (с. Исергапово, д. Новые Бавлы), Кзыл-Ярское (с. Кзыл-Яр, дд. Старые Чути, Уба, Якты-Елга), Крым-Сарайское (с. Крым-Сарай, д. Муртаза), Новозареченское (посёлки Новозареченск, Таллы-Куль, сс. Дмитриевка, Николашкино, д. Измайлово), Покровско-Урустамакское (с. Покровский Урустамак, дд. Бакалы, Ваешур, Кит-Озеро, Шарай, пос. Покровский), Поповское (сс. Поповка, Верхняя Фоминовка), Потапово-Тумбарлинское (сс. Потапово-Тумбарла, Васькино Туйралы, дд. Галкино, Дубовка, пос. Воткин), Салиховское (сс. Новые Чути, Салихово, Хансверкино), Татарско-Кандызское (с. Татарский Кандыз), Тумбарлинское (с. Татарская Тумбарла, дд. Миннигулово, Шамаево), Удмуртско-Ташлинское (сс. Алексеевка, Удмуртские Ташлы, д. Богатый Ключ), Шалтинское (с. Шалты).

Территория района расположена в юго-восточной части Бугульминского плато. Рельеф представляет глубокорасчленённую денудационную равнину, в его строении выделяются 3 чётко выработанные ступени. Первая, самая низкая ступень расположена в пределах





высот 140–180 м, плавно переходит уступом во вторую — среднее плато, наиболее развитое, с высотами 220–240 м. Третья ступень (плато) возвышенная, высота 280–320 м, с отдельными останцами, к которым приурочены самые высокие точки района (до 360 м). Овражно-балочная сеть развита слабо из-за слагающих территорию коренных пород, стойких к размыву. В долине Ика, южнее устья р. Бавлы, развиты карстовые процессы.

Район находится в зоне сочленения юго-восточного склона Южно-Татарского свода и северной окраины Серноводско-Абдуллинской впадины. Наиболее древними отложениями, выходящими на дневную поверхность, являются осадки уфимского яруса пермской системы, представленные красно-коричневыми песчаниками, глинами с прослоем мергелей, известняков и доломитов, обнажаются в долинах рек Ик, Дымка, Ютаза. Наиболее широко распространены отложения казанского яруса в виде красноцветных песчаников, алевролитов и глин с тонкими прослоями мергелей и известняков. Наиболее высокие водораздельные пространства заняты породами северодвинского яруса татарского отдела пермской системы — алевроито-песчаными и глинистыми разностями с отдельными небольшими прослоями доломита и гипса. Повсеместно развиты рыхлые четвертичные отложения: в русловой части речных долин грубозернистые пески, галька, гравий, на склонах — делювиальные суглинки, на водоразделах — обломочный элювий коренных пород.

На территории района разведаны месторождения нефти, наиболее крупное Бавлинское (открыто в 1944 г., разрабатывается с 1950 г.). Многочисленны месторождения карбонатных пород: строительного камня (извест-

няка и доломиты), песков, песчаников, песчано-гравийного сырья для дорожного строительства, алевроито-глинистых пород для производства кирпича.

Климат умеренно-континентальный. Лето прохладное и сравнительно влажное, зима умеренно холодная и снежная. Среднегодовая температура воздуха 3,2°C, среднемесячная января –13°C (абсолютный минимум –48°C), июля – 18,9°C (абсолютный максимум 38°C). Продолжительность безморозного периода 130 дней. За год выпадает в среднем 480 мм осадков, в т.ч. 350 мм за тёплый период. Средняя дата установления снежного покрова – 17 ноября, схода – 10 апреля. Высота снежного покрова 40 см (19–57 см). Преобладающие направления ветра: в течение года — юго-западного (23,6%) и западного (19,4%), зимой — юго-западного (29,7%) и южного (26,6%), летом — западного (29,7%) и северо-западного (19,3%).

Основной рекой, протекающей по территории района, является Ик (длина — 436 км, в пределах района — около 70 км), течёт в северном направлении, принимает ряд левых притоков, протекающих в восточном направлении, которые разделяют плато на отдельные вытянутые увалы. Наиболее крупные из притоков: Верхний Кандыз (длина 60 км) на юге, Кандыз (64 км) с притоками Сула (34 км) и Куйелга (11 км), Дымка (86 км) на севере района. Долина Ика хорошо разработана, ширина 1,5–3,5 км, имеет асимметричное строение (левые склоны пологие, у большинства притоков, наоборот, левые склоны более крутые). Густота речной сети в бассейне притоков составляет 0,2–0,35 км/км<sup>2</sup>. Пойма Ика преимущественно двусторонняя, шириной местами до 1,5–2 км, много озёр, стариц, протоков. Реки Дымка и Ик являются памятниками природы РТ.



г. Бавлы. Общий вид.



## Бавлинский район

В почвенном покрове района преобладают чернозёмы (более 90% территорий). Широко распространены чернозёмы выщелоченные, в основном среднесиловые, значительно их площади сосредоточены в междуречье Бавлы и Тумбарлинка в центральной части района. Пологие склоны и плоские участки водоразделов в междуречье Кандыз и Верхний Кандыз на юге, на правом берегу р. Дымка и левом берегу р. Бавлы на севере района заняты чернозёмами типичными — наиболее плодородными почвами. На водоразделах рек Дымка и Бавлы, Бавлы и Тумбарлинка, на левобережьях бассейнов рек Верхний Кандыз и Кандыз (в т.ч. бассейн р. Сула) распространены чернозёмы типичные остаточного-карбонатного с укороченным профилем (40–60 см) и наличием щебня, сформировавшиеся на плотных известняках.

Площадь, покрытая лесной растительностью, составляет 21,6 тыс. га (17,9% территорий). Преобладают берёзовые и осиновые леса с примесью широколиственных пород, менее распространены кленово-липово-дубовые леса с участием в покрове представителей сухих осветлённых лесов. Крутые склоны южной и юго-восточной экспозиции занимают комплексы «каменистых степей» в сочетании с остепнёнными лугами и широколиственными лесами. Остепнённые луга и луговые степи представлены ковыльными и разнотравно-типчаковыми сообществами. Фрагменты каменистой, кустарниковой и луговой степи с редкими видами растений (катран татарский, копеечник крупноцветковый, эфедра двухколоско-

вая, астра альпийская и др.), площадью около 30 га, на холмистом склоне небольшой речки Кунна выделены как памятник природы «Салиховская гора». Из крупных млекопитающих на территории района обитают лось, кабан, косуля, заяц-беляк, заяц-русак, лисица, корсак, куница, рысь, из птиц — глухарь, тетерев, куропатка серая.

На территории Б.р. находятся 4 особо охраняемые природные территории, которые занимают площадь 29,93 га. Это памятники природы «Салиховская гора» (выделен в 1989 г., площадь 30 га), р. Ик (1978 г.), р. Дымка (1978 г.) и Бугульминский государственный охотничий заказник (организован в 1982 с целью усиления охраны косули и сурка-байбака; располагается на территории Бавлинского и Бугульминского районов; общая площадь 45,9 тыс. га, в т.ч. лесных угодий — 13,6 тыс. га, озёр — 200 га; обитают лось, кабан, заяц-беляк, заяц-русак, рысь, глухарь, тетерев, куропатка серая и др.).

Б.р. является одним из центров нефтяной промышленности Республики Татарстан. Добыча нефти производится по всей территории района. Среди промышленных предприятий нефтедобывающие занимают основную часть: ЗАО «Алойл», ООО «Алойл-Ремсервис», НГДУ «Бавлынефть» ПАО «Татнефть», ООО «Татнефть-Кабель», филиал Бугурусланского нефтепроводного управления, ОАО «Татойлгаз», ООО «Спецпром-прогресс» и др. Промышленные предприятия сосредоточены в районном центре, а также в сс. Александровка и Крым-Сарай. Наиболее крупными из них являются



1. р. Ик; 2. Памятник природы «Салиховская гора»; 3. р. Бавлы; 4. Типичный ландшафт Бавлинского района; 5. р. Верхний Кандыз.





«Бавлинский лесхоз», ОАО «Бавлинский хлебозавод», АО «Бавлинская ПМК «Мелиорация», ООО «Бавлинская МТС», ООО «Жилсервис», ОАО «Райсервис», ООО «Бавлявтодор-Неруд», филиал ООО «Газпром Теплоэнерго Казань «Бавлинский», ООО «ТаграС-энергосервис», ООО «Александровский спиртзавод», ООО «Рыбхоз «Дымка», ООО «Орион». Основными строительными организациями являются общества с ограниченной ответственностью «Юлдуз», «Новый век», «Александровское коммерческое объединение», «УКС», «Гарантсервис», «Ак-Строй», СК «АРТ», ИП «Гиниятуллин Р.Р.». По территории района проходят автомобильные дороги Казань — Оренбург, Самара — Челябинск, Бавлы — Азнакаево.

Сельскохозяйственные угодья занимают 75,2 тыс. га, в т.ч. пашня — 58,4 тыс. га (2015 г.). Возделываются яровая пшеница, озимая рожь, ячмень, овёс, гречиха. Развиты мясо-молочное скотоводство, овцеводство. На 2015 г. в районе действовало 10 крупных сельскохозяйственных предприятий и 33 мелких КФХ (в 2001 г. — 21). Наиболее крупными являются общества с ограниченной ответственностью «Игенче», «Берлек», «Кзыл-Яр», «Хансвер», «Берёзовские зори», «Поповка», «Николашкино». Основная сельскохозяйственная специализация района — зерновое растениеводство, молочно-мясное животноводство. Дополнительными отраслями в растениеводстве являются производство кормов для животных, в животноводстве — свиноводство, овцеводство, коневодство, пчеловодство.

В сфере образования в районе функционируют: среднепрофессиональное учреждение — Бавлинский аграрный колледж, 21 общеобразовательное учреждение, в т.ч. 4 неполных средних и 17 средних общеобразовательных школ (в т.ч. 1 гимназия),

19 дошкольных. Учреждения дополнительного образования представлены музыкальной школой, Детской школой искусств, Домом школьников, Детско-юношескими спортивными школами №1, 2, 3. В сфере культуры в настоящее время работают: 26 домов культуры и 24 клубных учреждения, 27 библиотек, социальный приют для детей и подростков «Семья» (г. Бавлы). Функционируют 2 музея: Краеведческий музей Бавлинского муниципального района и Дом-музей Фаниса Яруллина (2010 г.) в с. Кзыл-Яр. В Краеведческом музее действует экспозиция, посвящённая природе края и истории района, собраны большая документальная коллекция по истории освоения месторождений бавлинской нефти, а также материалы о нефтяниках, участниках Великой Отечественной войны, известных земляках.

На территории города и района функционируют: 2 национально-культурные автономии (чувашская, удмуртская), 4 национально-культурных центра (Кзыл-Ярский татарский национально-культурный центр, Крым-Сарайский русский национально-культурный центр, Потапово-Тумбарлинский чувашский национально-культурный центр, Покровско-Урустамакский удмуртский национально-культурный центр). Также в районе функционирует множество клубных формирований самодеятельного народного творчества, 11 из них имеют звание «народный», являются призёрами, дипломантами, лауреатами фестивалей и конкурсов раз-



1. Скважина №1 – первооткрывательница девонской нефти; 2. Станки-качалки НГДУ «Бавлынефть»; 3. ООО «Александровский спиртзавод»; 4. Административное здание НГДУ «Бавлынефть»; 5. Санаторий-профилакторий «Иволга».



## Бавлинский район

личного уровня: татарский народный театр, инструментальный ансамбль гармонистов «Тальянка», народный хор ветеранов, вокальные ансамбли «Калинушка», «Чишмэ» (все — в г. Бавлы), фольклорные ансамбли «Сударушка» (с. Крым-Сарай), «Тарават» (с. Потапово-Тумбарла) и «Зярдон» (с. Покровский Урустамак), народный театр «Сеспель» (с. Потапово-Тумбарла), народный театр (с. Покровский Урустамак), народный театр (с. Татарский Кандыз).

В системе здравоохранения района действуют Центральная районная больница, 2 врачебные амбулатории, 25 фельдшерско-акушерских пунктов, санаторий-профилакторий «Иволга» и Центр реабилитации инвалидов «Берёзка». Спортивная инфраструктура Б.р. включает 140 спортивных сооружений, в т.ч. ледовый дворец «Девон» и стадион «Нефтьче». В районе и городе ежегодно проводится Спартакиада среди инвалидов по 8 видам спорта (шахматы, шашки, лёгкая атлетика, дартс, армспорт, гиревой спорт, настольный теннис, жим штанги). В районе развиваются такие виды спорта, как картинг, парапланеризм.

Функционируют: 11 мечетей (в Бавлах — мечети «Гали» и «Омет»), 5 церквей (в Бавлах — храм Серафима Саровского).

На территории Б.р. выявлено более 30 археологических памятников, относящихся в основном к эпохе бронзы.

С 1930 г. издаётся районная газета «Хезмэткэ дан» — «Слава труду» на татарском и русском языках. Первоначальное название «Сабанчы» («Пахарь»), затем — «Колхоз», в 1955–1964 гг. — «Байрак» («Знамя»), с 1962 г. — современное название.

Б.р. является родиной Героев Советского Союза Г.П.Евсеева, И.Д.Зиновьева, М.П.Панарина; Героя Социалистического Труда Т.Г.Зариповой; деятелей науки и культуры: В.И.Алатырева, А.А.Афанасьева, И.Х.Ахметзянова, Р.Х.Ахметзянова, А.А.Галеевой, И.Р.Гафурова, И.И.Гиниятуллина, Н.А.Дегтярёва, И.А.Дегтярёвой, М.М.Загирова, Т.М.Латифуллина, А.В.Леонтьева, Т.Н.Митряшкина, Р.А.Мустафина, Ф.Ш.Нуриевой, В.В.Романова, Г.Х.Сайфуллина, Е.В.Самсонова, И.В.Тараканова, В.Н.Усманова, А.Н.Шакирова, В.З.Юнусова, М.З.Юнусова, Р.С.Яппарова, Ф.Г.Яруллина.

С районом связана жизнь и деятельность поэта С.Х.Батыршина (псевдоним Сирип, с 1946 г. жил и работал в г. Бавлы; похоронен на местном кладбище) и писателя-прозаика М.М.Хабибуллина (в 1958–1969 гг. жил и работал в г. Бавлы).



1. Дом культуры им. М.Джалиля (г. Бавлы); 2. Районный детский фольклорный фестиваль «Народная капель» (с. Потапово-Тумбарла); 3. Вокальный ансамбль русской песни «Калинушка» (г. Бавлы); 4. Конные скачки на ипподроме г. Бавлы; 5. Стадион «Нефтьче» (г. Бавлы); 6. Турнир по хоккею на призы ледового дворца «Девон».





## БАВЛЫ́ (Баулы)

*Город республиканского подчинения, центр Бавлинского района. Расположен на юго-востоке Республики Татарстан, на р. Бавлы (левый приток р. Ик), в 35 км к юго-востоку от железнодорожной станции Бугульма (линия Ульяновск – Уфа). Через Бавлы проходит автомобильная дорога Казань – Оренбург. Расстояние до Казани 369 км.*

*До 1920 г. центр Бавлинской волости Бугульминского уезда Самарской губернии. С 1920 г. в составе Бугульминского кантона ТАССР. С 10.8.1930 г. центр Бавлинского района, с 11.1.1950 г. посёлок городского типа, 1.2.1963 г. передан в административное подчинение Бугульминскому горсовету, с 12.1.1965 г. вновь районный центр, с 18.9.1997 г. город.*

Основан в середине 17 в. Впервые упоминается под названием Мансурово–Баулы в материалах переписи 1764 г. «О нерусском населении Уфимской провинции, принимавшем участие в восстании». Относительно времени возникновения населённого пункта существует несколько точек зрения: согласно одной из них, первое поселение на р. Бавлы появилось в 1626 г.; историк Т.Каримов утверждает, что датой основания Б. можно назвать 1658 г., когда первопроходцы получили грамоту от царя Алексея, в которой они зачислялись в башкирское сословие и получали право тарханства; по утверждению А.З.Асфандиярова, Б. были основаны в 1755 г. Авторы книги «Баулылар» (1989 г.) А.Валеев и Х.Губайдуллин считают, что деревня основана между 1650 и 1750 гг.

В 18–19 вв. жители относились к категориям служилых татар, башкир-вотчинников, государственных крестьян. Основные занятия жителей в этот период —

земледелие и скотоводство, также были распространены печной, сапожный, кузнечный, лапотный, валяльный, отхожий промыслы, пчеловодство, торговля лошадьми. Представители башкирского сословия несли воинскую службу в крепостях Оренбургской оборонительной линии. По сведениям 1889 г., в Б. функционировали волостное правление, мечеть, 4 водяные мельницы. Земельный надел сельской общины в этот период составлял 3402 дес. В начале 20 в. в Б. функционировали спиртзавод помещика Жданова, 7 кузниц, 3 лавки, 19 мельниц и крупорушек, овчинное заведение, 4 водяные мельницы, 2 мечети. Возле Б. размещался хутор М.А.Бутлерова и кирпичный завод.

Промышленность города связана преимущественно с нефтяной отраслью. Здесь расположены НГДУ «Бавлынефть» ПАО «Татнефть», Бавлинский филиал ООО «Татнефть АЗС-центр», ООО «Татнефть-Кабель», ЗАО «Алойл», Бавлинский участок №10 ООО «Лениногорскнефтьстрой», ООО «Алойл-Ремсервис», ООО УК «Татспецтранспорт Бавлинское УТТ», ООО «Газпром транспорт Казань», Бавлинская районная эксплуатационная газовая служба, Бавлинский газовый цех управления «Татнефтегазпереработка», филиал Бугурусланского нефтепроводного управления ЛПДС–Бавлы, Бавлинский участок Лениногорского ремонтно-наладочного цеха ООО «Ремстрой–энергосервис», общества с ограниченной ответственностью «Мехсервис–НПО», «Спецпромпрогресс», «Татстроймонтаж», «Гарантсервис», «Ак-Строй», СК «АРТ», «Стройка Плюс», «Дельфин», «Стройсервис», «АДС», «Тэко», «Гэра +», «Спецстрой», МК «Омега», «Энергосервис», «ЗСМ», «Новый Век», «Биктерра», «Орион». Сельское хозяйство представлено предприятиями ООО «Бавлинская МТС», ООО «Игенче».



1. Общий вид города; 2. Монумент первой нефтяной скважине Бавлинского месторождения.






В городе работают 7 средних учебных заведений: средняя школа №1 (открыта в 1928 г. как четырёхлетняя, в 1933 г. преобразована в семилетнюю, в 1936 г. — в среднюю; с 2004 г. при школе работает краеведческий музей, с 2015 г. литературный музей им. Р.А.Мустафина); средняя школа №2 с углублённым изучением отдельных предметов (открыта в 1953 г.); средняя школа №3 (открыта в 1957 г., в 1961 г. ей присвоено имя Ю.А.Гагарина); средняя школа №6 (открыта в 1958 г. как восьмилетняя школа-интернат №7, в 1986 г. преобразована в среднюю, с 1971 г. работает литературный музей Мусы Джалиля, руководитель — С.А.Губайдуллина); гимназия №4 (открыта в 1994 г.); средняя школа №5 (открыта в 1995 г.); средняя школа №7 (открыта в 2006 г., с 2009 г. работает эколого-краеведческий музей «Хартия Земли», руководитель — Г.В.Миннуллина). В сфере профессионального образования функционирует Бавлинский аграрный колледж (в 1965 г. Высокогорское училище сельского хозяйства №14 переведено в Б., с 1967 г. сельское среднее профессионально-техническое училище №14, с 1984 г. среднее профессионально-техническое училище №82, с 1997 г. профессиональный лицей №82, с 2009 г. современное название). В сфере дошкольного образования работают 9 детских садов: №1 (с 1957 г.), №2 (с 1978 г.), №4 (с 1968 г.), №5 (с 2011 г.), №7

(с 2015 г.), №8 (с 1979 г.), №9 (с 1972 г.), №10 (с 2005 г.), №12 (с 1987 г.).

В сфере дополнительного образования функционируют: Дом школьников (открыт в 1956 г. как Дом пионеров, с 1996 г. современное название), Детская школа искусств (открыта в 1954 г. как музыкальная школа, в 1976 г. построено новое здание, с 1995 г. современное название), Детско-юношеская спортивная школа №1 (с 1984 г.), Детско-юношеская спортивная школа №2 (с 1996 г.), Комплексная детско-юношеская спортивная школа №3 (с 2007 г.), Детско-юношеская спортивная школа «Нефтьче», Межшкольный учебный комбинат (с 1977 г.), социальный приют для детей и подростков «Семья» (с 1998 г.), Молодёжный центр «Ватан». Спортивная инфраструктура представлена спортивно-оздоровительным комплексом с закрытым бассейном и ледовым дворцом «Девон». В области здравоохранения работает районная больница и поликлиника; в области культуры — районный Дом культуры (с 1952 г., с 1961 г. в современном здании), Дом культуры им. М.Джалиля (с 1961 г.), 4 библиотеки.

Краеведческий музей открыт в 1990 г. Располагается в двухэтажном здании, площадь экспозиции 420 м², в фондах собрано 5641 ед. хр. Экспозиция посвящена краеведению, природе края, изобразительному искус-



1. Здание администрации; 2. Стела в честь солдат, павших в Великой Отечественной войне, вечный огонь; 3. Памятник воину-победителю; 4. Аллея Героев Советского Союза; 5. Памятник землякам-лётчикам; 6. Памятник поэту Ф.Яруллину.



ству, истории освоения месторождений бавлинской нефти, Великой Отечественной войне.

В городе функционируют различные клубные формирования: театр (с 1930 г., с 1994 г. — народный, основатель — Н.Аппакаев), вокальные ансамбли «Калинушка» (с 1974 г., с 1984 г. — народный, основатель — Р.А.Валеев), «Зифа каен» (с 1974 г., с 1984 г. — народный, основатель — Р.Р.Латыпов), «Чишмэ» (с 1987 г., с 1992 г. — народный, основатель — Р.А.Валеев), детско-юношеская театральная студия «Нур» (с 1974 г., с 1991 г. — народная, основатель — Н.Ф.Юсупов), хор ветеранов (с 1987 г., с 1990 г. — народный, основатель — Л.Г.Лазарева), инструментальный ансамбль гармонистов «Тальянка» (с 1990 г., с 2002 г. — народный, основатель — З.Шаймарданов), духовой оркестр (с 1978 г., основатель — В.А.Калашников), детская хореографическая студия «Апрель» (с 2000 г., основатель — М.Н.Савельева), вокальный ансамбль «Асылъяр» (с 2009 г., основатель — Ф.Г.Айдагулова), детский хореографический коллектив «Радость» (с 2015 г., основатель — А.И.Нуретдинова).

В 2007 г. в Б. открыт храм преподобного Серафима Саровского, в 1996 г. — мечеть «Гали», в 2005 г. — мечеть «Омет», действует организация Миссии «Воскресение» христиан Веры Евангельской (пятидесятников) Российской ассоциации Миссии Христиан Веры Евангельской.

В городе и окрестностях имеются обустроенные родники: «Ак-Чишма», «Аблязи», «Такия-тау», «Рахима чишмэсе», «Гомер чишмэсе».

В Б. сохранились памятники историко-культурного наследия: комплекс ветеринарной лечебницы (1920-е гг., одноэтажное здание и отдельно стоящий флигель, памятник гражданской архитектуры в стиле эклектики рационалистического направления); здание школы №1 (1927 г., памятник гражданской архитектуры в стиле эклектики рационалистического направления); конструкция 1-й буровой вышки в Бавлинском тресте НГДУ «Туймазанефть» (на ней установлена мемориальная доска с надписью «Скважина №1 — первооткрывательница девонской нефти в Татарии. Пробурена и введена в эксплуатацию 17 сентября 1946 г. Добыто с начала эксплуатации 839 472 тонны нефти»); обелиск с барельефом на могиле поэта С.Х.Батыршина (1896–1970) (установлен в 1986 г., художник — Б.М.Гарипов).

В 1985 г. на Площади Победы возведён Мемориальный комплекс погибшим в годы Великой Отечественной войны, который состоит из стелы в честь павших солдат с Вечным огнём, бюстов Героев Советского Союза — уроженцев Бавлинского и Ютазинского районов. В 2015 г. установлен памятник поэту Фанису Яруллину (автор — Р.Шарифуллин). В 2016 г. открыт монумент первой нефтяной скважине Бавлинского месторождения.



1. Скульптурная композиция и детский сад «Бэлэкэч»; 2. Обелиск с барельефом на могиле С.Х.Батыршина; 3. Краеведческий музей: а) внешний вид; б) фрагмент экспозиции; 4. Центральная районная больница; 5. Храм преподобного Серафима Саровского; 6. Мечеть «Гали».





И.Р.Гафуров



И.И.Гиниятуллин



Т.М.Латифуллин



Р.А.Мустафин



А.А.Насыбуллин




А.Н.Шакиров

Среди известных уроженцев города: А.Н.Авраменко (р. 1951) – заслуженный нефтяник РТ, лауреат Государственной премии РТ; И.Р.Гафуров (р. 1961) – доктор экономических наук, профессор, академик АН РТ, заслуженный экономист РТ, ректор Казанского федерального университета (с 2010 г.); И.И.Гиниятуллин (р. 1944) – доктор медицинских наук; З.Н.Зиякаев (р. 1954) – заслуженный работник нефтяной и газовой промышленности РФ, лауреат Государственной премии РТ; Т.М.Латифуллин (р. 1958) – артист балета, педагог, балетмейстер, народный артист РТ; Р.А.Мустафин (1931–2011) – писатель, заслуженный работник культуры ТАССР, лауреат Государственной премии РТ им. Г.Тукая; А.А.Насыбуллин (р. 1957) – кандидат медицинских наук, заслуженный эколог РТ; А.З.Туряй (1906–1938) – поэт, литературовед, литературный критик, кандидат филологических наук; А.Н.Шакиров (р. 1955) – доктор геолого-минералогических наук, заслуженный геолог РТ.

Число жителей: в 1795 г. – 168 душ мужского пола; 1859 г. – 853, 1897 г. – 1524, 1920 г. – 2047, 1926 г. – 1825, 1938 г. – 1855, 1949 г. – 3640, 1970 г. – 14,1 тыс., 1979 г. – 14,6 тыс., 1989 г. – 20 тыс., 2002 г. – 22,9 тыс., 2010 г. – 22,1 тыс., 2015 г. – 22114 чел. (татары – 64,3%, русские – 23,6%, чувашы – 5,1%).

**АЛЕКСАНДРОВКА**, село на автомобильной дороге Самара – Челябинск, в 12 км к северу от г. Бавлы. В дореволюционных источниках упоминается также под названием Кротковка. По одной из версий, основано в конце 18 в. помещиком А.Кротковым, по другой, – в 1710–1711 гг. До реформы 1861 г. жители относились к категории помещичьих крестьян (принадлежали помещикам Кротковым, Дворниковым, Бутлеровым). Основные занятия жителей в этот период – земледелие и скотоводство. В 1869 г. на средства помещика А.Н.Аксакова в селе построен каменный храм во имя Воскресения



с. Александровка. 1. Общий вид села; 2. Дом культуры; 3. Обелиск в память о павших в годы Великой Отечественной войны; 4. Храм во имя Воскресения Христова (1860 г.); 5. Часовня во имя Николая Чудотворца; 6. Здание конторы Александровского спиртзавода (начало 20 в.).





Христова (закрыта в 1917 г., в советский период в здании располагалось зернохранилище, в 1946 г. разобрано левое крыло церкви, затем — правое, сохранился склеп, памятник историко-культурного наследия). По сведениям 1912 г., в селе функционировала церковно-приходская школа. В 1908–1911 гг. на средства местных землевладельцев Бутлеровых построен Александровский спиртзавод (функционировал до 1916 г., сохранился комплекс зданий: контора, производственный корпус, складские помещения, памятник промышленной архитектуры в стиле эклектики).

До 1920 г. село входило в Александровскую волость Бугульминского уезда Самарской губернии. С 1920 г. в составе Бугульминского кантона ТАССР. С 10.8.1930 г. в Бавлинском, с 10.2.1935 г. в Ютазинском, с 1.2.1963 г. в Бугульминском, с 12.1.1965 г. в Бавлинском районах. Ныне центр Александровского сельского поселения.

В 1930 г. в селе организован колхоз «13-й год Октября», в 1932 г. переименован в совхоз «Александровский», в 1952 г. — в колхоз «Рассвет», в 1957 г. — в совхоз «Ждановский», в 1966 г. — в откормсовхоз «Александровский», в 1993 г. — в совхоз «Александровский». С 1994 г. ТОО «Александровский», с 1999 г. СХПК «Александровский». В 1925–2011 гг. функционировал Александровский спиртзавод (с 1997 г. в составе ОАО «Татспиртпром»). Жители работают преимущественно в КФХ, занимаются молочным скотоводством, свиноводством.

В 1919 г. в селе открыта начальная школа, в 1929 г. преобразована в семилетнюю, в 1956 г. — в восьмилетнюю, в 1984 г. — в среднюю (в 1998 г. построено новое здание). В селе действуют дом культуры (с 1949 г.), библиотека (с 1949 г., с 1970 г. в здании дома культуры, с 2006 г. в здании школы), детский сад (с 1963 г.), фельдшерско-акушерский пункт (в здании школы), пост противопожарной службы (с 2011 г.), часовня во имя Николая Чудотворца (с 2009 г.). На территории села сохранился дом 19 в., известный в народе как «барский». Здание помещицкой усадьбы сильно пострадало во время Гражданской войны, сохранился только дом, в котором жила прислуга (в годы Великой Отечественной войны использовался под маслобойню).

Среди известных уроженцев села: М.А.Кавалеров (р. 1923) — участник Великой Отечественной войны, кавалер орденов Славы 3-й степени, Отечественной войны 1-й, 2-й



М.А.Кавалеров



Х.С.Мухаметшин

степеней, Красной Звезды; Х.С.Мухаметшин (р. 1947) — заслуженный работник сельского хозяйства РФ.

Число жителей: в 1795 г. — 87, 1859 г. — 455, 1897 г. — 730, 1926 г. — 750, 1938 г. — 1084, 1949 г. — 821, 1958 г. — 955, 1970 г. — 1099, 1979 г. — 1110, 1989 г. — 1087, 2002 г. — 1133, 2010 г. — 1141, 2015 г. — 1172 чел. (русские — 51%, татары — 37%).

**АЛЕКСЕЕВКА**, село на р.Сула (левый приток р. Кандыз), в 30 км к югу от г. Бавлы. Основано в 18 в. В дореволюционных источниках упоминается также под названием Узла. До 1860-х гг. жители относились к категории государственных крестьян. Основные занятия жителей в этот период — земледелие и скотоводство. В начале 20 в. в селе функционировали церковь, церковно-приходская школа, земская школа (конец 19 в., здание сохранилось), 2 водяные мельницы. В этот период земельный надел сельской общины составлял 2137,8 дес.

До 1920 г. село входило в Ивановскую волость Бугульминского уезда Самарской губернии. С 1920 г. в составе Бугульминского кантона ТАССР. С 10.8.1930 г. в Бавлинском, с 1.2.1963 г. в Бугульминском, с 12.1.1965 г. в Бавлинском районах. Ныне центр Удмуртско-Ташлинского сельского поселения.

В 1929 г. в селе, совместно с д. Богатый Ключ, организован колхоз «Батрак» (первый председатель — А.Кудряшов), в 1944 г. выделилось в самостоятельный колхоз «Канаш». С 1976 г. в составе колхоза «Дружба». Жители работают преимущественно в КФХ, занимаются полеводством, молочным скотоводством, свиноводством. В 1924 г. в селе открыта начальная школа, в 1939 г. преобразована в семилетнюю, в 1962 г. — в восьмилетнюю, в 1987 г. — в среднюю (в 1996 г. построено новое здание), в 2013 г. — в неполную среднюю. В селе действуют дом культуры (с 1972 г.), детский сад (с 1986 г., в здании школы), библиотека (в здании дома культуры), фельдшерско-акушерский пункт, церковь



1



2

с. Алексеевка. 1. Церковь Николая Чудотворца; 2. Родник «Святой» («Хутор»).



Николая Чудотворца (с 2009 г.). При доме культуры функционируют фольклорный ансамбль «Дал куд» (с 1993 г., руководитель — И.М.Умарова), детский театральный коллектив (с 2013 г., руководитель — А.М.Герасимова), вокальный коллектив «Танташем» (с 2014 г., руководитель — А.М.Герасимова), детский вокальный коллектив «Чекеш» (с 2015 г., руководитель — А.М.Кузьмина) и др.

В селе имеется обустроенный родник «Святой» («Хутор»).

Среди известных уроженцев села: И.Г.Стекольников (р. 1952) — заслуженный работник физической культуры РТ, мастер спорта России международного класса по гиревому спорту, победитель Кубка мира по гиревому спорту (в 1997 г.).

Число жителей: в 1829 г. — 304, 1859 г. — 563, 1897 г. — 933, 1926 г. — 1113, 1938 г. — 841, 1949 г. — 738, 1958 г. — 777, 1970 г. — 793, 1979 г. — 688, 1989 г. — 646, 2002 г. — 573, 2010 г. — 582, 2015 г. — 606 чел. (чуваши).

**БАКАЛЫ́**, деревня на р. Ик, в 25 км к юго-востоку от г. Бавлы. В дореволюционных источниках упоминается также под названием Дмитриевка. Основана в 19 в. До 1861 г. жители относились к категории помещичьих крестьян (принадлежали помещице Е.Н.Аничковой). Основные занятия жителей в этот период — земледелие и скотоводство. В начале 20 в. в деревне действовала начальная школа. В этот период земельный надел сельской общины составлял 508 дес.



д. Бакалы. Памятник воинам, павшим в годы Великой Отечественной войны.

До 1920 г. деревня входила в Ивановскую волость Бугульминского уезда Самарской губернии. С 1920 г. в составе Бугульминского кантона ТАССР. С 10.8.1930 г. в Бавлинском, с 1.2.1963 г. в Бугульминском, с 12.1.1965 г. в Бавлинском районах. Ныне входит в состав Покровско-Урустамакского сельского поселения.

В 1930-е гг. в деревне организован колхоз «Восток», в 1958 г. объединён с колхозом «Вперёд» (пос. Покровский) в колхоз им. XXI съезда КПСС.

С 1993 г. СХПК «Колос». Жители работают преимущественно в СХПК, занимаются полеводством, молочным скотоводством. В деревне действуют клуб, фельдшерско-акушерский пункт.

В окрестностях деревни выявлены археологические памятники: Бакалинская стоянка I и II (срубная культура).



И.Г.Стекольников



А.Г.Можгов

Число жителей: в 1859 г. — 216, 1897 г. — 438, 1920 г. — 522, 1926 г. — 489, 1938 г. — 355, 1949 г. — 271, 1958 г. — 184, 1970 г. — 206, 1979 г. — 91, 1989 г. — 67, 2002 г. — 86, 2010 г. — 99, 2015 г. — 89 чел. (русские).

**БОГАТЫЙ КЛЮЧ** (Бай Чишма), деревня на р. Сула, в 25 км к югу от г. Бавлы. Основана в 1920-х гг. Со времени основания в составе Бугульминского кантона ТАССР. С 10.8.1930 г. в Бавлинском, с 1.2.1963 г. в Бугульминском, с 12.1.1965 г. в Бавлинском районах. Ныне входит в состав Удмуртско-Ташлинского сельского поселения.

В 1929 г. в деревне, совместно с с. Алексеевка, организован колхоз «Батрак» (первый председатель — А.Кудряшов), в 1944 г. выделился в самостоятельный колхоз «Прожектор».

Число жителей: в 1926 г. — 31, 1938 г. — 108, 1949 г. — 150, 1958 г. — 107, 1970 г. — 114, 1979 г. — 67, 1989 г. — 10, 2002 г. — 8, 2010 г. — 4, 2015 г. — 4 чел. (чуваши, русские).

**ВАЕШУ́Р**, деревня на р. Ваешур, в 35 км к югу от г. Бавлы. Основана в 1920-х гг. Со времени основания в составе Поповской волости Бугульминского кантона ТАССР. С 10.8.1930 г. в Бавлинском, с 1.2.1963 г. в Бугульминском, с 12.1.1965 г. в Бавлинском районах. Ныне входит в состав Покровско-Урустамакского сельского поселения.

Жители занимаются в основном полеводством. В деревне действует фельдшерско-акушерский пункт.

Среди известных уроженцев деревни: А.Г.Можгов (р. 1947) — полковник, кандидат военных наук.

Число жителей: в 1926 г. — 38, 1938 г. — 72, 1949 г. — 145, 1958 г. — 109, 1970 г. — 133, 1979 г. — 146, 1989 г. — 114, 2002 г. — 88, 2010 г. — 74, 2015 г. — 74 чел. (удмурты).

**ВА́СЬКИНО ТУЙРАЛЫ́**, село в верховье р. Тумбарлинка, в 3 км к западу от г. Бавлы. Основано около 1809 г. До 1860-х гг. жители относились к категории государственных крестьян. Основные занятия жителей в этот период — земледелие и скотоводство. В 1880-х гг. земельный надел сельской общины составлял 1530 дес. В начале 20 в. в селе функционировала церковно-приходская школа.



До 1920 г. село входило в Бавлинскую волость Бугульминского уезда Самарской губернии. С 1920 г. в составе Бугульминского кантона ТАССР. С 10.8.1930 г. в Бавлинском, с 1.2.1963 г. в Бугульминском, с 12.1.1965 г. в Бавлинском районах. Ныне входит в состав Потапово-Тумбарлинского сельского поселения.

В 1933 г. в селе организован колхоз «Совет» (первый председатель — Л.В.Кириллов), в 1971 г. в его состав вошёл колхоз «Победа» (с. Потапово-Тумбарла), в 1973 г. переименован в совхоз «Совет». В начале 1990-х гг. село являлось подсобным хозяйством ООО «Туйралинский», в 2001 г. объединёно с ООО «Берёзовский». С 2005 г. КФХ. Жители работают преимущественно в КФХ, занимаются полеводством, молочным скотоводством, свиноводством. В селе действуют детский сад (с 1977 г.), дом культуры (с 1977 г., с 2013 г. в здании многофункционального центра), библиотека. В 2013 г. построен многофункциональный центр с фельдшерско-акушерским пунктом. При доме культуры работает театральный коллектив (с 2008 г., основатель — В.А.Будин).

Число жителей: в 1859 г. — 498, 1897 г. — 748, 1926 г. — 889, 1938 г. — 828, 1949 г. — 921, 1958 г. — 848, 1970 г. — 755, 1979 г. — 566, 1989 г. — 276, 2002 г. — 416, 2010 г. — 452, 2015 г. — 483 чел. (чуваши).

**ВЕРХНЯЯ ФОМИНОВКА**, село на р. Куйелга, в 45 км к юго-западу от г. Бавлы. В дореволюционных ис-

точниках упоминается также под названием Фоминовка. Основано, предположительно, в 1807–1808 гг. переселенцами из Курской губернии. До 1860-х гг. жители относились к категории государственных крестьян. Основные занятия жителей в этот период — земледелие и скотоводство. В 1880-х гг. земельный надел сельской общины составлял 2404 дес. В начале 20 в. в селе функционировали начальная четырёхлетняя школа (с начала 1900-х гг.), 3 водяные мельницы.

До 1920 г. село входило в Ивановскую волость Бугульминского уезда Самарской губернии. С 1920 г. в составе Бугульминского кантона ТАССР. С 10.8.1930 г. в Бавлинском, с 1.2.1963 г. в Бугульминском, с 12.1.1965 г. в Бавлинском районах. Ныне входит в состав Поповского сельского поселения.

С 1920-х гг. в официальных документах село учитывалось как 2 населённых пункта: Верхняя и Нижняя Фоминовки (последняя исключена из списков населённых пунктов 18.11.1959 г.). В 1929–1930 гг. в селе организованы колхозы им. Сталина, «Луч», «Большевик», «Светлый путь», в 1950 г. объединены в колхоз им. Сталина. В 1957 г. село стало отделением совхоза «Кандызский». В 1988 г. организован совхоз «Фоминольский». С 1996 г. ТОО «Фоминовское», позже СХПК «Фоминовка», КФХ. Жители работают преимущественно в КФХ, занимаются полеводством, молочным скотоводством, овцеводством.



с. Васькино Туйралы. 1. Дом культуры; 2. Памятник павшим в годы Великой Отечественной войны.

с. Верхняя Фоминовка. 1. Памятник «Воин»; 2. Родник «Лукинский»; 3. Дом культуры; 4. Церковь Казанской иконы Божией Матери.





До 1930 гг. в селе действовала начальная школа, в 1930 г. преобразована в семилетнюю, в 1958 г. — в восьмилетнюю, в 1988 г. — в неполную среднюю (в 1988 г. построено новое здание). В селе действуют дом культуры (с начала 1970-х гг., в 2016 г. построено новое здание), библиотека (с 1940-х гг.), фельдшерско-акушерский пункт (с 1950-х гг., в здании школы).

При доме культуры функционируют фольклорный коллектив «Девчата» (с 1986 г., основатель — В.И.Лихачёв) и детский фольклорный кружок «Радуга» (с 2011 г., основатель — Т.И.Тихомирова).

В 5 км от села имеется обустроенный родник «Лукинский».

В окрестностях села сохранился памятник историко-культурного наследия — церковь Казанской иконы Божией Матери (1821 г., в стиле классицизма, не действует).

Число жителей: в 1859 г. — 725, 1897 г. — 1129, 1920 г. — 1284, 1926 г. — 530, 1938 г. — 473, 1949 г. — 387, 1970 г. — 621, 1979 г. — 411, 1989 г. — 272, 2002 г. — 297, 2010 г. — 240, 2015 г. — 236 чел. (русские).

**ВОТКИН**, посёлок на р. Тумбарлинка, в 11 км к югу от г. Бавлы. Первоначальное название — Вотский. Основан в 1930-х гг. Со времени основания в составе Бавлинского района, с 1.2.1963 г. в Бугульминском, с 12.1.1965 г. в Бавлинском районах. Ныне входит в состав Потапово-Тумбарлинского сельского поселения.

В начале 1930-х гг. в посёлке организован колхоз «Свободный путь», в 1952 г. вошёл в состав колхоза «Победа» (с. Потапово-Тумбарла). Жители занимаются полеводством.

Число жителей: в 1938 г. — 62, 1949 г. — 60, 1958 г. — 48, 1970 г. — 86, 1979 г. — 62, 1989 г. — 9, 2002 г. — 19, 2010 г. — 9, 2015 г. — 10 чел. (удмурты).

**ГА́ЛКИНО**, деревня на р. Тумбарлинка, в 13 км к югу от г. Бавлы. Основана в 1930-е гг. Со времени основания в Бавлинском районе, с 1.2.1963 г. в Бугульминском, с 12.1.1965 г. в Бавлинском районах. Ныне входит в состав Потапово-Тумбарлинского сельского поселения.

В 1932 г. в деревне организован колхоз «Свободный труд», в 1951 г. вошёл в состав колхоза «Победа» (с. Потапово-Тумбарла), в 1971 г. — объединённого совхоза «Совет», с 1982 г. — совхоза «Берёзовский». С 1996 г. ООО «Берёзовский», с 2000 г. подсобное хозяйство «Берёзовский». Жители занимаются преимущественно полеводством.

Число жителей: в 1938 г. — 127, 1949 г. — 97, 1958 г. — 198, 1970 г. — 108, 1979 г. — 25, 1989 г. — 25, 2002 г. — 64, 2010 г. — 43, 2015 г. — 54 чел. (удмурты).

**ДМІТРИЕВКА**, село на р. Кандыз, в 40 км к югу от г. Бавлы. В дореволюционных источниках упоминается



*И.Д.Зиновьев*



*Т.Н.Митряшкин*

также под названием Мордовская Дмитриевка. Основано в 18 в. До 1860-х гг. жители относились к категории государственных крестьян. Основные занятия жителей в этот период — земледелие и скотоводство. В 1880-х гг. земельный надел сельской общины составлял 1023 дес. В начале 20 в. в селе функционировали школа начальной грамоты, водяная мельница.

До 1920 г. село входило в Ивановскую волость Бугульминского уезда Самарской губернии. С 1920 г. в составе Бугульминского кантона ТАССР. С 10.8.1930 г. в Бавлинском, с 1.2.1963 г. в Бугульминском, с 12.1.1965 г. в Бавлинском районах. Ныне входит в состав Новозареченского сельского поселения.

В 1929 г. в селе организован колхоз им. Чапаева. В 1957 г. в результате присоединения к колхозу им. Чапаева колхозов «Виль Улон», им. Кирова, «Игенче», «Яна юл», им. К.Маркса образован совхоз «Бавлинский», в 1993 г. переименован в ТОО «Таллы Куль», в 1999 г. — в СКП «Таллы Куль». Жители занимаются полеводством, молочным скотоводством. В селе действует клуб (с 1970 г.).

Среди известных уроженцев села: Т.Н.Митряшкин (Тимофей Тимин) (1917–2012) — писатель.

Число жителей: в 1795 г. — 109, 1859 г. — 455, 1897 г. — 685, 1926 г. — 890, 1938 г. — 570, 1949 г. — 406, 1958 г. — 353, 1970 г. — 303, 1979 г. — 218, 1989 г. — 132, 2002 г. — 90, 2010 г. — 63, 2015 г. — 55 чел. (мордва).

**ДУ́БОВКА**, деревня в верховье р. Тумбарлинка, в 5 км к западу от г. Бавлы. Первоначальное название Мирная Дубовка, в документах 1940–1950-х гг. фигурирует как Малая Дубовка. Основана в 1-й половине 19 в. До 1860-х гг. жители относились к категории государственных крестьян. Основные занятия жителей в этот период — земледелие и скотоводство. В 1880-х гг. земельный надел сельской общины составлял 342 дес.



*д. Дубовка. Памятная доска на месте дома Героя Советского Союза И.Д.Зиновьева.*



До 1920 г. деревня входила в Бавлинскую волость Бугульминского уезда Самарской губернии. С 1920 г. в составе Бугульминского кантона ТАССР. С 10.8.1930 г. в Бавлинском, с 1.2.1963 г. в Бугульминском, с 12.1.1965 г. в Бавлинском районах. Ныне входит в состав Потапово-Тумбарлинского сельского поселения.

В 1931 г. в деревне организован колхоз им. Крупской, в 1971 г. вошёл в состав объединённого совхоза «Совет» (с. Васькино Туйралы). С 1982 г. в составе совхоза «Берёзовский», в 1996 г. переименован в ООО «Берёзовский». Жители занимаются преимущественно полеводством.

Среди известных уроженцев деревни: И.Д.Зиновьев (1905–1942) — Герой Советского Союза, полковник, участник Советско-финской и Великой Отечественной войн (в 2004 г. в деревне, на месте дома Зиновьевых, установлена памятная доска).

Число жителей: в 1859 г. — 145, 1889 г. — 229, 1897 г. — 283, 1926 г. — 369, 1949 г. — 134, 1958 г. — 129, 1970 г. — 84, 1979 г. — 53, 1989 г. — 14, 2002 г. — 18, 2010 г. — 11, 2015 г. — 14 чел. (русские, чувашы).

**ИЗМАЙЛОВО**, деревня на р. Кандыз, в 35 км к югу от г. Бавлы. Основана в 1-й половине 19 в. До 1860-х гг. жители относились к категории государственных крестьян. Основные занятия жителей в этот период — земледелие и скотоводство. По сведениям 1890 г., в деревне функционировала водяная мельница. В этот период земельный надел сельской общины составлял 836 дес.

До 1920 г. деревня входила в Ивановскую волость Бугульминского уезда Самарской губернии. С 1920 г. в составе Бугульминского кантона ТАССР. С 10.8.1930 г. в Бавлинском, с 1.2.1963 г. в Бугульминском, с 12.1.1965 г. в Бавлинском районах. Ныне входит в состав Новозареченского сельского поселения.

В 1929 г. в деревне организован колхоз им. Кирова, в 1949 г. в его состав вошёл колхоз «Марс», в 1957 г. вошёл в состав совхоза «Бавлинский», в 1986 г. — совхоза «Нива». С 1995 г. СПК «Нива». Жители занимаются преимущественно полеводством. В 1950–2014 гг. в де-

ревне работала начальная школа. Действуют клуб, библиотека, фельдшерско-акушерский пункт (расположены в здании клуба, построенного в 1965 г.).

Число жителей: в 1859 г. — 183, 1889 г. — 250, 1897 г. — 337, 1920 г. — 409, 1926 г. — 424, 1938 г. — 362, 1958 г. — 320, 1970 г. — 268, 1979 г. — 206, 1989 г. — 122, 2002 г. — 221, 2010 г. — 235, 2015 г. — 210 чел. (удмурты).

**ИСЕРГАПОВО** (Исергэп), село на р. Тумбарлинка, в 15 км к юго-востоку от г. Бавлы. Основано в начале 18 в. башкирами, в 1751 г. в село переселились татары с Курса Арской дороги. В 18–19 вв. жители относились к категориям башкир-вотчинников, тептярей и государственных крестьян. В период Крестьянской войны 1773–1775 гг. активно выступили на стороне Е.И.Пугачёва (в одном из сражений погиб предводитель исергаповцев; сохранилась его могила, которая в народе называется «Эулия кабере» — «Могила ясновидца»). По сведениям 1889 г., в селе функционировали мечеть, мектеб, 4 водяные мельницы. В 1898 г. открыта 2-я мечеть, в 1902 г. — 3-я, в 1905–1906 гг. — медресе, в 1914 г. — школа для девочек. В этот период земельный надел сельской общины составлял 3351 дес.

До 1920 г. село входило в Бавлинскую волость Бугульминского уезда Самарской губернии. С 1920 г. в составе Бугульминского кантона ТАССР. С 10.8.1930 г. в Бавлинском, с 1.2.1963 г. в Бугульминском, с 12.1.1965 г. в Бавлинском районах. Ныне центр Исергаповского



д. Измайлово. Клуб.



с. Исергапово. 1. Улица села; 2. Школа;



3. Стела памяти погибших солдат и памятник Матери.



сельского поселения.

В 1930 г. в селе организованы 2 колхоза «Урал» и «Революция» (совместно с д. Новые Бавлы), в 1950 г. объединены под названием

«Урал», в 1958 г. объединён с колхозом «Йолдыз» (Бавлы) в колхоз «Урал». С 2000 г. СХПК «Урал». Жители работают преимущественно в КФХ, занимаются полеводством, мясо-молочным скотоводством.

В 1919 г. в селе открыта школа, в 1935 г. преобразована в семилетнюю, в 1958 г. — в восьмилетнюю, в 1966 г. — в среднюю (в 2005 г. построено новое здание). С 1970 г. при школе работает краеведческий музей (руководитель — Р.Д.Абузарова). В 1921 г. открыта изба-читальня. В 1933 г. на территории села начал работать кирпичный завод. В селе действуют библиотека (с 1953 г.), клуб (с 1972 г.), детский сад (с 1986 г.), фельдшерско-акушерский пункт (с 1964 г., в 1994 и 2016 гг. построены новые здания), мечеть (с 2004 г.). При доме культуры функционируют танцевальные коллективы «Йолдызчыклар» (с 2011 г.), «Тан» и «Салават купере» (с 2013 г., руководитель всех — З.Ф.Шаракова), детский театральный коллектив (с 2013 г., основатель — Л.М.Талипова), вокальный ансамбль «Лейсан» (с 2014 г.).

Близ села имеется обустроенный родник «Мокатдис чиммэсе».

В 1965 г. в селе сооружена стела памяти солдат, погибших в годы Великой Отечественной войны, и открыт памятник Матери. Установлена мемориальная доска, посвящённая семье Миннибаевых, в которой 4 брата погибли на фронтах Великой Отечественной войны.

Среди известных уроженцев села: Н.Н.Хабитов (р. 1955) — кандидат сельскохозяйственных наук, глава



А.А.Галеева



Н.Н.Хабитов



В.З.Юнусов



М.З.Юнусов



Ф.Г.Яруллин

администрации Бавлинского района и г. Бавлы (в 1998–2005 гг.), руководитель Управления Россельхознадзора по РТ (с 2010 г.); В.З.Юнусов (Юныс) (1930–2006) — писатель, публицист; М.З.Юнусов (Юныс) (1927–2014) — писатель, скульптор, лауреат Государственной премии РТ им. Г.Тукая (в честь братьев Юнусовых на здании школы установлена памятная доска).

Число жителей: в 1859 г. — 1090, 1889 г. — 1638, 1897 г. — 1938, 1920 г. — 2366, 1926 г. — 2107, 1938 г. — 2063, 1949 г. — 1791, 1958 г. — 1407, 1970 г. — 1059, 1979 г. — 1247, 1989 г. — 1040, 2002 г. — 1038, 2010 г. — 944, 2015 г. — 1053 чел. (татары).

**КЗЫЛ-ЯР** (Кызыльяр), село на р. Ик, в 11 км к востоку от г. Бавлы. Известно с 1815 г. В 19 в. жители относились к категориям башкир-вотчинников и тептярей. Основные занятия жителей в этот период — земледелие и скотоводство, также было распространено пчеловодство. В начале 20 в. в селе функционировали 3 мечети, водяная мельница. В этот период земельный надел сельской общины составлял 4202 дес.

До 1920 г. село входило в Бавлинскую волость Бугульминского уезда Самарской губернии. С 1920 г. в составе Бугульминского кантона ТАССР. С 10.8.1930 г. в Бавлинском, с 10.2.1935 г. в Ютазинском, с 1.2.1963 г. в Бугульминском, с 12.1.1965 г. в Бавлинском районах. Ныне центр Кызыл-Ярского сельского поселения.

В 1930 г. в селе организован колхоз им. Ленина, в 1950 г. в его состав вошли колхозы «Правда» и «1 Мая». В 1963 г. колхоз им. Ленина переименован в колхоз «Ленин юлы», в 1995 г. — в СХПК «Ленин юлы». С 2006 г. ООО «Кзыл Яр». Жители работают преимущественно в



с. Исергапово. 1. Мечеть; 2. р. Тумбарлинка; 3. «Могилы ясновидца»/«Эулия кабере»; 4. Родник «Мокатдис чиммэсе».





ООО «Кзыл Яр», КФХ, занимаются полеводством, молочным скотоводством, свиноводством.

В 1920 г. в селе открыта начальная школа, в 1930 г. преобразована в семилетнюю, в 1966 г. — в среднюю. В селе действуют дом культуры, библиотека, фельдшерско-акушерский пункт, детский сад (с 2014 г.), мечеть, Кзыл-Ярский татарский национально-культурный центр (с 1989 г.), дом-музей народного поэта РТ Ф.Г.Яруллина (с 2010 г.; 867 ед. хр., в т.ч. личные вещи, фотографии, рукописи, письма поэта). При доме культуры функционируют фольклорный ансамбль «Навруз» (с 1989 г., с 1991 г. народный, основатель — С.Г.Валеева), детский танцевальный коллектив «Навруз» (с 1989 г., основатель — Р.З.Ханова), детский фольклорный коллектив «Наз» (с 2013 г., основатель — С.Г.Валеева), детский танцевальный коллектив «Наянар» (с 2014 г., основатель — Л.Ч.Гамирова), танцевальный коллектив «Дуслык» (с 2015 г., основатель — Н.З.Ризванова).

В окрестностях села выявлен археологический памятник — Кзылъярская стоянка (срубная культура).

Среди известных уроженцев села: А.А.Галеева (р. 1929) — заслуженная артистка ТАССР, народная артистка ТАССР; Ф.Г.Яруллин (1938–2011) — прозаик, драматург, народный поэт РТ, лауреат Государственной премии РТ им. Г.Тукая, кавалер ордена Дружбы народов, почётный гражданин Бавлинского района.

Число жителей: в 1889 г. — 1556, 1908 г. — 2701, 1920 г. — 2386, 1926 г. — 1984, 1938 г. — 1550, 1949 г. — 1311, 1958 г. — 1407, 1970 г. — 1401, 1979 г. — 1360,

1989 г. — 1146, 2002 г. — 1285, 2010 г. — 1330, 2015 г. — 1356 чел. (татары).

**КИТ-ОЗЕРО**, деревня на р. Ваешур, в 28 км к юго-востоку от г. Бавлы. Основана в 1920-х гг. Со времени основания в Поповской волости Бугульминского кантона ТАССР. С 10.8.1930 г. в Бавлинском, с 1.2.1963 г. в Бугульминском, с 12.1.1965 г. в Бавлинском районах. Ныне входит в состав Покровско-Урустамакского сельского поселения.

В 1930 г. в деревне организованы колхозы «Восток» и «Вперёд», в 1951 г. к колхозу «Восток» был присоединён колхоз «Трудовик», в 1959 г. колхозы «Вперёд» и «Восток» объединены в колхоз им. XXI съезда КПСС. С 1993 г. СПК «Колос». Жители занимаются преимущественно овощеводством. В июне 2015 г. в окрестностях деревни прошёл ежегодный республиканский праздник удмуртской культуры Гырон быдтон.



с. Кзыл-Яр. 1. Общий вид села; 2. Памятник погибшим в годы Великой Отечественной войны; 3. Дом культуры; 4. Детский сад; 5. Мечеть; 6. Дом-музей Ф.Яруллина: а) внешний вид; б) фрагмент экспозиции.



Число жителей: в 1926 г. — 86, 1938 г. — 115, 1949 г. — 91, 1958 г. — 84, 1970 г. — 95, 1979 г. — 75, 1989 г. — 83, 2002 г. — 75, 2010 г. — 87, 2015 г. — 97 чел. (удмурты, русские).

**КРЫМ-САРА́Й** (Кырымсарай), село на р. Крым-Сарай, в 18 км к северо-западу от г. Бавлы. В дореволюционных источниках упоминается также под названием Большая Ефановка. Известно с середины 18 в. До 1860-х гг. жители относились к категории государственных крестьян. Основные занятия жителей в этот период — земледелие и скотоводство. В 1-й половине 1840-х гг. в селе построена церковь Покрова Пресвятой Богородицы в стиле классицизма (в 1938 г. часть церкви разрушена, с 2005 г. после реставрации действует). В начале 20 в. функционировали 2 церкви, земская (с 1889 г.) и церковно-приходская (с 1862 г.) школы, 8 водяных мельниц, базар по понедельникам. В этот период земельный надел сельской общины составлял 6629 дес.

До 1920 г. село входило в Александровскую волость Бугульминского уезда Самарской губернии. С 1920 г. в составе Бугульминского кантона ТАССР. С 10.8.1930 г. в Бугульминском, с 10.2.1935 г. в Ютазинском, с 1.2.1963 г. в Бугульминском, с 12.1.1965 г. в Бавлинском районах. Ныне центр Крым-Сарайского сельского поселения.

В 1931 г. в селе организованы 4 колхоза: «Вперёд», «Искра», «Марат» и «Солнце», в 1952 г. вместо них об-

разованы колхозы «Прогресс» и «Заветы Ильича». В 1957 г. село вошло в состав совхоза «Ждановский», в 1965 г. — совхоза «Панаринский». В 1994 г. совхоз «Панаринский» стал подсобным хозяйством ОАО «Агротехсервис». С 1999 г. ОАО «Агротехсервис», с 2011 г. ООО «Игенче». Жители работают преимущественно в КФХ, занимаются полеводством, молочным скотоводством, свиноводством.



М.П.Панарин

В 1933 г. в селе открыта школа крестьянской молодежи, в 1939 г. преобразована в среднюю (в 1982 г. построено новое здание; в 2014 г. объединена с детским садом), в 2015 г. — в неполную среднюю. В селе действуют фельдшерско-акушерский пункт (с 2015 г.), дом культуры (с 1978 г.), библиотека, дом-интернат для престарелых и инвалидов (с 1999 г.), Крым-Сарайский русский национально-культурный центр (с 1995 г.). На фасаде дома культуры 6 ноября 1987 г. была установлена мемориальная доска с барельефом А.С.Серафимовича (скульптор — Д.В.Юсупов; 18 ноября 1918 г. в селе на митинге, посвящённом годовщине Великого Октября, выступил пролетарский писатель А.С.Серафимович). При доме культуры функционируют: театральные коллективы «Маски» (с 1994 г., основатель — М.С.Зелепу-



с. Крым-Сарай. 1. Школа – детский сад; 2. Дом культуры; 3. Дом-интернат для престарелых и инвалидов; 4. Церковь Покрова Пресвятой Богородицы; 5. Памятник погибшим в годы Великой Отечественной войны; 6. Бюст Героя Советского Союза М.П.Панарина; 7. Мемориальная доска с барельефом А.С.Серафимовича.





гин), фольклорный ансамбль «Сударушка» (с 1998 г., с 2002 г. народный, основатель — М.С.Зелепугин), детские танцевальные коллективы «Вдохновение» и «Каша-малаша» (с 2005 г. и с 2007 г., основатель — О.М.Лыкова).

Среди известных уроженцев села: М.П.Панарин (1918–1943) — Герой Советского Союза (установлен бюст).

В окрестностях села выявлены археологические памятники: Крым-Сарайская стоянка и Крым-Сарайские курганы, относящиеся к эпохе поздней бронзы.

Число жителей: в 1859 г. — 1877, 1889 г. — 1714, 1908 г. — 3657, 1920 г. — 3256 (совместно с д. Верхний Крым-Сарай), 1926 г. — 841, 1938 г. — 2420, 1949 г. — 1977, 1958 г. — 1039, 1970 г. — 808, 1979 г. — 682, 1989 г. — 612, 2002 г. — 541, 2010 г. — 503, 2015 г. — 525 чел. (русские).

**МИННИГУЛОВО** (Миңлегол), деревня на р. Тумбарлинка, в 10 км к югу от г. Бавлы. Основана около 1885 г. выходцами из д. Татарская Тумбарла. В начале 20 в. земельный надел сельской общины составлял 150 дес.

До 1920 г. деревня входила в Бавлинскую волость Бугульминского уезда Самарской губернии. С 1920 г. в составе Бугульминского кантона ТАССР. С 10.8.1930 г. в Бавлинском, с 1.2.1963 г. в Бугульминском, с 12.1.1965 г. в Бавлинском районах. Ныне входит в состав Тумбарлинского сельского поселения.

В 1931 г. в деревне совместно с д. Шамаево организован колхоз им. Нариманова, в 1946 г. деревня выделилась в самостоятельный колхоз им. Булатова. Рядом с деревней построен Миннигуловский водозабор, снабжающий г. Бавлы водой. Жители работают преимущественно в ООО «Берлек», занимаются полеводством, овцеводством.

Число жителей: в 1889 г. — 62, 1910 г. — 139, 1920 г. — 131, 1926 г. — 211, 1938 г. — 141, 1949 г. — 151, 1958 г. — 139, 1970 г. — 113, 1979 г. — 90, 1989 г. — 51, 2002 г. — 54, 2010 г. — 50, 2015 г. — 41 чел. (татары).

**МУРТАЗА́** (Муртаза), деревня на р. Дымка, в 12 км к северо-западу от г. Бавлы. В дореволюционных источниках упоминается также под названием Нижнее Муртазино. Основана в 18 в. До 1860-х гг. жители относились к категории башкир-вотчинников и государственных крестьян. Основные занятия жителей в этот период — земледелие и скотоводство. В начале 20 в. функционировали 2 мечети, водяная мельница. В этот период земельный надел сельской общины составлял 1289 дес.

До 1920 г. деревня входила в Александровскую волость Бугульминского уезда Самарской губернии. С 1920 г. в составе Бугульминского кантона ТАССР. С 10.8.1930 г. в Бавлинском, с 10.2.1935 г. в Ютазинском, с 1.2.1963 г. в Бугульминском, с 12.1.1965 г. в Бавлинском районах. Ныне входит в состав Крым-Сарайского сельского поселения.

В 1931 г. в деревне организован колхоз «Ирек», в 1952 г. переименован в колхоз им. Ворошилова, в 1957 г. — в совхоз «Ждановский». В 1965 г. село вошло в состав совхоза «Панаринский», в 1992 г. — совхоза «Муртазинский». С 2000 г. СХПК «Муртаза». Жители работают преимущественно в ООО «Рыбхоз Дымка», КФХ, занимаются полеводством, молочным скотоводством, овцеводством. В деревне действуют дом культуры (с 1973 г.), библиотека, фельдшерско-акушерский пункт (с 2013 г.), мечеть «Рахима» (с 2013 г.). Близ села имеется обустроенный родник «Бэхет чишмэсе».



д. Муртаза. 1. Общий вид деревни; 2. Мечеть «Рахима»; 3. Дом культуры; 4. Обелиск в память о павших в годы Великой Отечественной войны; 5. Родник «Бэхет чишмэсе».





В окрестностях деревни выявлен археологический памятник — Муртазинские курганы (эпоха поздней бронзы).

Среди известных уроженцев деревни: Т.Г.Зарипова (р. 1930) — Герой Социалистического Труда.

Число жителей: в 1859 г. — 309, 1889 г. — 502, 1910 г. — 917, 1920 г. — 874, 1926 г. — 694, 1938 г. — 684, 1949 г. — 581, 1958 г. — 445, 1970 г. — 547, 1979 г. — 492, 1989 г. — 367, 2002 г. — 380, 2010 г. — 395, 2015 г. — 390 чел. (татары).



Т.Г.Зарипова

**НИКОЛАШКИНО**, село на левом притоке р. Ик, в 30 км к юго-востоку от г. Бавлы. В дореволюционных источниках упоминается также под названием Васильевский-Урустамак. Основано в 1760–1780-х гг. До 1860-х гг. жители относились к категории государственных крестьян. Основные занятия жителей в этот период — земледелие и скотоводство. В начале 20 в. в селе функционировали церковь, школа, 2 водяные мельницы. В этот период земельный надел сельской общины составлял 2767 дес.

До 1920 г. село входило в Ивановскую волость Бугульминского уезда Самарской губернии. С 1920 г. в составе Бугульминского кантона ТАССР. С 10.8.1930 г. в Бавлинском, с 1.2.1963 г. в Бугульминском, с 12.1.1965 г.



с. Николашкино. 1. Улица села; 2. Памятник воинам, павшим в годы Великой Отечественной войны; 3. Дом культуры.

в Бавлинском районах. Ныне входит в состав Новозареченского сельского поселения.

В 1930 г. в селе организован колхоз «Виль-Улон», в 1957 г. реорганизован в совхоз «Бавлинский», в 1986 г. вошёл в состав совхоза «Нива». С 1995 г. СПК «Нива», с 2007 г. ООО «Николашкино». Жители работают преимущественно в ООО «Николашкино», занимаются полеводством, молочным скотоводством, свиноводством. В селе действуют дом культуры, библиотека и фельдшерско-акушерский пункт (в 2014 г. построено новое здание, в котором располагаются все учреждения). При доме культуры работают народный фольклорный ансамбль «Зангари», детский танцевальный коллектив «Вуюись» (с 2010 г., основатель — Р.Х.Гарипова). С 2014 г. ведётся строительство церкви Николая Чудотворца.

Число жителей: в 1859 г. — 172, 1889 г. — 236, 1910 г. — 394, 1920 г. — 410, 1926 г. — 489, 1938 г. — 460, 1949 г. — 727, 1958 г. — 457, 1970 г. — 549, 1979 г. — 417, 1989 г. — 347, 2002 г. — 352, 2010 г. — 356, 2015 г. — 358 чел. (удмурты).

**НОВОЗАРЕЧЕНСК** (Яңа Зареченский), посёлок на р. Кандыз, в 35 км к юго-востоку от г. Бавлы. Основан в 1910-х гг. как посёлок Лубашевский, с 1931 г. посёлок совхоза №204 (позднее — «Бавлинский»), с 1993 г. современное название. Со времени основания в Поповской волости Самарского уезда Самарской губернии. С 1920 г. в составе Бугульминского кантона ТАССР. С 10.8.1930 г. в Бавлинском, с 1.2.1963 г. в Бугульминском, с 12.1.1965 г. в Бавлинском районах. Ныне центр Новозареченского сельского поселения.

В 1934 г. в посёлке открыта семилетняя школа, в 1964 г. преобразована в восьмилетнюю, в 1968 г. — в среднюю (в 1976 г. построено новое здание), в 2016 г. — в неполную среднюю. С 2015 г. при школе работает музей национальной культуры. Действуют дом культуры (с 1973 г.), библиотека, врачебная амбулатория (с 1971 г.). Жители занимаются полеводством, молочным скотоводством.



пос. Новозареченск. Дом культуры.



Число жителей: в 1920 г. — 142, 1926 г. — 181, 1938 г. — 341, 1958 г. — 1421, 1970 г. — 901, 1979 г. — 768, 1989 г. — 717, 2002 г. — 655, 2010 г. — 647, 2015 г. — 614 чел. (татары — 64%).

**НОВЫЕ БАВЛЫ** (Яна Баулы), деревня на р. Ик, в 15 км к востоку от г. Бавлы. Основана в 1920-х гг. Со времени основания в Бавлинской волости Бугульминского кантона ТАССР. С 10.8.1930 г. в Бавлинском, с 1.2.1963 г. в Бугульминском, с 12.1.1965 г. в Бавлинском районах. Ныне входит в состав Исергаповского сельского поселения.

В 1929 г. в деревне организован колхоз «Революция», в 1950 г. в составе колхоза «Урал» (совместно с с. Исергапово), в 1994 г. — ТОО «Урал». С 1999 г. СХПК «Урал». Жители занимаются полеводством, мясо-молочным скотоводством.

Число жителей: в 1926 г. — 277, 1938 г. — 223, 1949 г. — 255, 1958 г. — 245, 1970 г. — 162, 1979 г. — 121, 1989 г. — 61, 2002 г. — 66, 2010 г. — 104, 2015 г. — 109 чел. (татары).

**НОВЫЕ ЧУТИ** (Яңа Чүте), село в бассейне р. Верхний Кандыз, в 55 км к югу от г. Бавлы. Основано в конце 18 — начале 19 в. До 1860-х гг. жители относились к категории башкир-вотчинников. Основные занятия жителей в этот период — земледелие и скотоводство. В начале 20 в. в селе функционировала мечеть. В этот период земельный надел сельской общины составлял 2571 дес.

До 1920 г. село входило в Салиховскую волость Бугульминского уезда Самарской губернии. С 1920 г. в составе Бугульминского кантона ТАССР. С 10.8.1930 г. в Бавлинском, с 1.2.1963 г. в Бугульминском, с 12.1.1965 г. в Бавлинском районах. Ныне центр Салиховского сельского поселения.

В 1928 г. в селе организован колхоз «Игенче», в 1957 г. вошёл в состав совхоза «Бавлинский», в 1965 г. — колхоза им. XXII партсъезда КПСС, в 1996 г. — ТОО «Чути». С 2000 г. СПК «Чути». Жители работают преимуще-

ственно в КФХ, занимаются полеводством, молочным скотоводством, овцеводством.

В 1985 г. в селе открыта средняя школа, в 2015 г. преобразована в неполную среднюю. В 1995 г. при школе открыт музей «Любимый мой край» (руководитель — Г.Р.Валитова). В селе действуют дом культуры (с 1984 г.), библиотека, детский сад (с 1970 г., в 1992 г. построено новое здание), фельдшерско-акушерский пункт, мечеть «Яна Чүте». При доме культуры функционирует детский танцевальный коллектив «Яшлек» (с 2010 г., основатель — Р.З.Ханова).

Число жителей: в 1822 г. — 26 душ мужского пола; 1859 г. — 392, 1889 г. — 694, 1910 г. — 1143, 1920 г. — 1256, 1926 г. — 898, 1938 г. — 924, 1949 г. — 700, 1958 г. — 643, 1970 г. — 792, 1979 г. — 687, 1989 г. — 542, 2002 г. — 474, 2010 г. — 416, 2015 г. — 375 чел. (татары).

**ПОКРÓВСКИЙ**, посёлок на р. Ваешур, в 32 км к югу от г. Бавлы. Основан в 1920-х гг. Со времени основания в Поповской волости Бугульминского кантона ТАССР. С 10.8.1930 г. в Бавлинском, с 1.2.1963 г. в Бугульминском, с 12.1.1965 г. в Бавлинском районах. Ныне входит в состав Покровско-Урустамакского сельского поселения.

В 1929 г. в посёлке организован колхоз «Вперёд», в 1958 г. объединён с колхозом «Восток» (д. Бакалы) в колхоз им. XXI съезда КПСС. С 1993 г. СХПК «Колос». Жители занимаются полеводством. В посёлке действует фельдшерско-акушерский пункт.

Число жителей: в 1926 г. — 125, 1938 г. — 130, 1949 г. — 91, 1958 г. — 71, 1970 г. — 95, 1979 г. — 56, 1989 г. — 37, 2002 г. — 49, 2010 г. — 47, 2015 г. — 43 чел. (удмурты, русские).

**ПОКРÓВСКИЙ УРУСТАМА́К**, село на р. Ваешур, в 30 км к юго-востоку от г. Бавлы. В дореволюционных источниках упоминается также под названием Николашкино. Основано во 2-й половине 18 в. До 1860-х гг. жители относились к категории государственных крестьян. Были включены в число безлошадных казаков (пешие казаки). Основные занятия жителей в этот период — земледелие и скотоводство, были распространены кузнечный и мельничный промыслы.

В 1889 г. организована одногодичная домашняя школа для мальчиков, в 1889 г. преобразована в церковно-приходскую школу (смешанная). В начале 20 в. в селе функционировали церковь (после 1917 г. здание церкви передано сельскому клубу), школа, 3 водяные мельницы. В этот период земельный надел сельской общины составлял 7638 дес.



с. Новые Чути. 1. Дом культуры; 2. Стела памяти воинов, павших в годы Великой Отечественной войны.



В.И.Алатырев



И.А.Дегтярёва



М.Е.Пронин



Е.В.Самсонов



В.А.Стешов



И.В.Тараканов

До 1920 г. село входило в Ивановскую волость Бугульминского уезда Самарской губернии. С 1920 г. в составе Бугульминского кантона ТАССР. С 10.8.1930 г. в Бавлинском, с 1.2.1963 г. в Бугульминском, с 12.1.1965 г. в Бавлинском районах. Ныне центр Покровско-Урустакского сельского поселения.

В 1929 г. в селе организована артель «Эш», в 1929 г. вошла в состав колхоза «Вперёд» (пос. Покровский), в 1958 г. — колхоза им. XXI съезда КПСС. С 1993 г. СХПК «Колос». Жители работают преимущественно в СХПК «Колос», КФХ «Миннуллин», занимаются полеводством, молочным скотоводством, овцеводством, свиноводством.

В 1920-е гг. в селе открыты изба-читальня, фельдшерский пункт, начальная школа, в 1934 г. преобразована в семилетнюю, в 1959 г. — в среднюю (построено новое здание). С начала 1970-х гг. при школе работает краеведческий музей (основатель — М.Е.Пронин). В селе действуют дом культуры, библиотека, фельд-

шерско-акушерский пункт, детский сад (с 1988 г.), церковь Покрова Пресвятой Богородицы (с 2010 г.). При доме культуры работают фольклорный ансамбль «Зярдон» (с 1980 г., с 1995 г. народный, основатель — Р.А.Кузнецова), театр (с 1980 г., с 1994 г. народный, основатель — Н.Б.Алатырева), детский фольклорный ансамбль «Инвожо», детский танцевальный коллектив «Хоровод», хореографический коллектив «Рассвет» (оба — с 2010 г., основатель обоих — Л.М.Родионова), детский вокальный коллектив «Веснянка» (с 2010 г., основатель — Н.С.Зайдуллина) и др.

В окрестностях села имеются два обустроенных родника «Кезьыт ошмес», «Колодец».

Среди известных уроженцев села: В.И.Алатырев (1908–1984) — лингвист, специалист по удмуртскому и финно-угорским языкам, кандидат филологических наук, автор учебников по русскому языку для удмуртских детей; Е.В.Самсонов (р. 1925) — удмуртский прозаик, поэт; И.В.Тараканов (1928–2015) — доктор филологических наук, профессор, заслуженный деятель науки РФ и Удмуртской АССР.

Число жителей: в 1859 г. — 457, 1889 г. — 789, 1910 г. — 1406, 1920 г. — 916, 1926 г. — 991, 1938 г. — 1058, 1949 г. — 936, 1958 г. — 928, 1970 г. — 934, 1979 г. — 741, 1989 г. —



1



2



3



4



5

с. Покровский Урустак. 1. Общий вид села; 2. Церковь Покрова Пресвятой Богородицы; 3. Памятник воинам, погибшим в годы Великой Отечественной войны; 4. Родник «Кезьыт ошмес»; 5. Фольклорный ансамбль «Зярдон».





714, 2002 г. — 767, 2010 г. — 759, 2015 г. — 741 чел. (удмурты).

**ПОПОВКА**, село на р. Кандыз, в 30 км к югу от г. Бавлы. Основано, предположительно, в 1830 г. выходцами из Курской губернии. До 1860-х гг. жители относились к категории государственных крестьян. Основные занятия жителей в этот период — земледелие и скотоводство. В 1870 г. в селе построена церковь. В начале 20 в. здесь располагались волостное правление, земская станция, земская больница (с 1888 г., в 1912 г. построено новое здание), амбулатория (с 1892 г.), церковь, церковно-приходская и земская (с 1914 г.) школы, 2 водяные мельницы. В этот период земельный надел сельской общины составлял 2275 дес.

До 1920 г. село являлось центром Ивановской волости Бугульминского уезда Самарской губернии. С 1920 г. в составе Бугульминского кантона ТАССР. С 10.8.1930 г. в Бавлинском, с 1.2.1963 г. в Бугульминском, с 12.1.1965 г. в Бавлинском районах. Ныне центр Поповского сельского поселения.

В 1930 г. в селе организован колхоз им. Будённого, в 1950 г. был укрупнён за счёт присоединения двух колхозов, в 1957 г. вошёл в состав совхоза «Кандызский» (совместно с с. Татарский Кандыз). С 1995 г. АО «Поповка», с 1998 г. СХПК «Поповка» (позже ООО). Жители работают преимущественно в ООО «Поповка», КФХ,

занимаются полеводством, овцеводством, свиноводством. В селе действуют средняя школа (с 1939 г., в 1965 г. построено новое здание), дом культуры (в 1975 г. построено новое здание), библиотека, врачебная амбулатория (с 1975 г.), детский сад (с 1957 г., в 1988 г. построено новое здание), пост противопожарной службы (с 2009 г.), церковь Михаила Архангела (с 2009 г.), церковь Святителя Николая Мир Ликийского чудотворца (с 2012 г.). При доме культуры работают с 2005 г. вокальный ансамбль «Забавушка» (основатель — Л.В.Нурутдинова), с 2012 г. детский театральный коллектив (основатель — А.З.Шакирзянова).

В селе имеется благоустроенный родник Ивана Титая («Родник деда Титая»).

В 5 км к северо-западу от села находятся фрагменты церкви Троицы Живоначальной (построена между 1864 и 1870 гг., архитектор — К.Тон).

Среди известных уроженцев села: И.А.Дегтярёва (р. 1963) — микробиолог, доктор биологических наук, лауреат Государственной премии РТ. С селом связаны жизнь и профессиональная деятельность заслуженного врача РТ В.А.Стешова (р. 1937).

Число жителей: в 1859 г. — 609, 1889 г. — 1029, 1910 г. — 1544, 1920 г. — 1456, 1938 г. — 1474, 1949 г. — 441, 1958 г. — 411, 1970 г. — 1026, 1979 г. — 955, 1989 г. — 896, 2002 г. — 902, 2010 г. — 827, 2015 г. — 840 чел. (русские — 60%, татары — 27%).



1



2



3



4



5



6

с. Поповка. 1. Общий вид села; 2. Улица села; 3. Родник Ивана Титая; 4. Церковь Святителя Николая Мир Ликийского чудотворца; 5. Памятник погибшим в годы Великой Отечественной войны; 6. р. Кандыз.



А.А.Афанасьев



Н.А.Дегтярёв



Г.П.Евсеев



В.Н.Козлов



Е.Ф.Королёв



Н.Ф.Королёва

**ПОТАПОВО-ТУМБАРЛА́**, село на р. Тумбарлинка, в 12 км к юго-западу от г. Бавлы. Основано во 2-й половине 18 в. До 1860-х гг. жители относились к категориям государственных и ясачных крестьян, теплярей. Основные занятия жителей в этот период — земледелие и скотоводство. В 1896 г. открыта церковно-приходская школа. По сведениям 1889 г., в селе функционировали 3 водяные мельницы, по сведениям начала 20 в. — церковь Архистратига Михаила. В начале 20 в. земельный надел сельской общины составлял 1957 дес.

До 1920 г. село входило в Бавлинскую волость Бугульминского уезда Самарской губернии. С 1920 г. в составе Бугульминского кантона ТАССР. С 10.8.1930 г. в Бавлинском, с 1.2.1963 г. в Бугульминском, с 12.1.1965 г. в Бавлинском районах. Ныне центр Потапово-Тумбарлинского сельского поселения.

В 1930 г. в селе организован колхоз «Победа», в 1944 г. разделён на колхозы «Победа» и «Смычка», в 1950 г. они объединены в колхоз «Победа», в состав которого в



Л.Л.Кузьмин



А.В.Леонтьев



В.Р.Матвеев

1951 г. также вошли колхозы «Свободный путь» (пос. Воткин) и «Свободный труд» (д. Галкино). В начале 1971 г. село вошло в состав совхоза «Совет» (с. Васькино Туйралы), в 1976 г. — колхоза «Берлек», в 1982 г. — совхоза «Берёзовский», в 1995–2005 гг. ООО «Берёзовский». С 2005 г. ООО «Берёзовские зори», затем КФХ. Жители работают преимущественно в КФХ, занимаются полеводством, мясо-молочным скотоводством.

В 1917 г. в селе открыта трудовая школа, в 1923 г. преобразована в начальную (в 1927–1928 гг. при школе работали курсы по ликвидации безграмотности), в 1932 г. — в семилетнюю, в 1935 г. — в среднюю, в 1943 г. — в семилетнюю, в 1951 г. — в среднюю (в 1964 г. построено новое здание), в 2015 г. — в неполную сред-



1



2



3



4



5

с. Потапово-Тумбарла. 1. Окрестности села; 2. Родник «Самовар»; 3. Памятник павшим в годы Великой Отечественной войны и бюст Героя Советского Союза Г.П.Евсеева; 4. Детский сад; 5. Церковь Михаила Архангела.





нию. С 1965 г. при школе функционирует краеведческий музей. В селе действуют детский сад «Теремок» (с 1987 г.), библиотека (в 1969 г. построено новое здание), дом культуры (в 1972 г. построено новое здание), фельдшерско-акушерский пункт (с 1969 г.), церковь Михаила Архангела (с 2002 г., не достроена), Потапово-Тумбарлинский чувашский национально-культурный центр (с 1992 г.). Ежегодно проводятся национальный праздник Семьк, конкурс «Чувашская красавица». При доме культуры функционируют: театр «Сеспель» (с 1975 г., с 1994 г. народный, основатель — Р.И.Савельева), фольклорный коллектив «Нарспи» (с 1978 г., с 1991 г. народный, в 1990-х гг. переименован в «Тарават», основатели — Р.И.Савельева, В.В.Дегтярёв), детский танцевальный коллектив «Забавушка» (с 1994 г., основатель — М.Н.Савельева), детский фольклорный ансамбль «Тарават» (с 2000 г., основатель — М.К.Максюткин), танцевальный коллектив «Шанкрав» (с 2000 г., основатель — О.В.Юрасова), детский вокальный ансамбль «Семицветик» (с 2000 г., основатель — Н.Н.Зарипова), детский театральный коллектив «Весёлые гномики» (с 2009 г., основатель — В.В.Филлипова).

В селе имеются два обустроенных родника «Педот сале» («Родник Федота») и «Самовар».

Среди известных уроженцев села: А.А.Афанасьев (1925–1985) — поэт, прозаик, драматург, переводчик; Н.А.Дегтярёв (р. 1925) — доктор медицинских наук, профессор; Г.П.Евсеев (1914–1973) — майор, Герой Советского Союза; В.Н.Козлов (р. 1949) — краевед, автор исследований по истории родного села; Е.Ф.Королёв (р. 1947) — мастер спорта по боксу, судья международной категории; Н.Ф.Королёва (р. 1952) — солистка Чувашского академического ансамбля песни и пляски; Л.Л.Кузьмин (р. 1937) — журналист; А.В.Леонтьев (р. 1963) — профессор, доктор педагогических наук; В.Р.Матвеев (р. 1928) — спортсмен, мастер спорта по лёгкой атлетике и лыжам, многократный чемпион РТ и РФ, четырёхкратный чемпион Европы, трёхкратный чемпион мира, участник Олимпийских игр в Москве, участник ВОВ.

Число жителей: в 1859 г. — 579, 1889 г. — 801, 1910 г. — 1315, 1920 г. — 1273, 1926 г. — 1357, 1938 г. — 1482, 1949 г. — 1221, 1958 г. — 1379, 1970 г. — 872, 1979 г. — 727, 1989 г. — 549, 2002 г. — 758, 2010 г. — 744, 2015 г. — 771 чел. (чуваша — 71%).

**САЛІХОВО** (Салих), село у границы с Оренбургской областью, в 55 км к югу от г. Бавлы. Основано во 2-й половине 18 в. До 1860-х гг. жители относились к категории государственных крестьян. Основные занятия жителей в этот период — земледелие и скотоводство. В начале 20 в. в селе располагалось волостное правление, функционировали мечеть, мектеб. В этот пе-

риод земельный надел сельской общины составлял 1026,8 дес.

До 1920 г. село являлось центром Салиховской волости Бугульминского уезда Самарской губернии. С 1920 г. в составе Бугульминского кантона ТАССР. С 10.8.1930 г. в Бавлинском, с 1.2.1963 г. в Бугульминском, с 12.1.1965 г. в Бавлинском районах. Ныне входит в состав Салиховского сельского поселения.

В 1931 г. в селе организован колхоз «Яна юл», в 1957 г. вошёл в состав совхоза «Бавлинский». Жители работают преимущественно в КФХ, занимаются полеводством, мясо-молочным скотоводством. В селе действуют библиотека, фельдшерско-акушерский пункт.

В 4-х км к северо-востоку от села расположен памятник природы «Салиховская гора» (с 1978 г., включает несколько холмов, растянувшихся вдоль берега притока р. Кандыз, площадь 30 га). Большую ценность представляет расположенный здесь известковый склон, где можно встретить живые организмы, которые обитают или произрастают только на конкретной территории, а также ряд редких степных растений. Всего в окрестностях горы было обнаружено около 225 видов так называемых высших сосудистых растений, треть из которых представлена на страницах Красной книги Татарстана.

Число жителей: в 1859 г. — 381, 1889 г. — 533, 1897 г. — 630, 1910 г. — 838, 1920 г. — 872, 1926 г. — 969, 1938 г. — 772, 1958 г. — 551, 1970 г. — 488, 1979 г. — 363, 1989 г. — 212, 2002 г. — 205, 2010 г. — 170, 2015 г. — 137 чел. (татары).

**СТАРЫЕ ЧУТІ** (Иске Чүте), деревня на р. Ик, в 14 км к северо-востоку от г. Бавлы. Основана в 1-й половине 18 в. До 1860-х гг. жители относились к категориям башкир-вотчинников и государственных крестьян. Основные занятия жителей в этот период — земледелие и скотоводство. В начале 20 в. в деревне функционировали мечеть и мектеб. В этот период земельный надел сельской общины составлял 900 дес.

До 1920 г. деревня входила в Александровскую волость Бугульминского уезда Самарской губернии. С 1920 г. в сос-



с. Салихово. Памятник природы «Салиховская гора».





И.Х.Ахметзянов



Р.Х.Ахметзянов



М.Ф.Нургалиев



Ф.Ш.Нуриева



Т.Г.Тагирзянов



А.Н.Талитов

таве Бугульминского кантона ТАССР. С 10.8.1930 г. в Бавлинском, с 10.2.1935 г. в Ютазинском, с 1.2.1963 г. в Бугульминском, с 12.1.1965 г. в Бавлинском районах. Ныне входит в состав Кзыл-Ярского сельского поселения.

Жители занимаются полеводством, мясо-молочным скотоводством. В деревне действует фельдшерско-акушерский пункт.

В окрестностях деревни выявлен археологический памятник — Старо-Чутинская стоянка (черкаскульская культура).

Среди известных уроженцев деревни: Ф.Ш.Нуриева (р. 1956) — языковед, доктор филологических наук.

Число жителей: в 1816 г. — 26 душ мужского пола; 1834 г. — 52, 1859 г. — 188, 1889 г. — 279, 1897 г. — 376, 1910 г. — 504, 1920 г. — 593, 1926 г. — 430, 1938 г. — 385, 1949 г. — 302, 1958 г. — 272, 1970 г. — 287, 1979 г. — 246, 1989 г. — 115, 2002 г. — 126, 2010 г. — 143, 2015 г. — 140 чел. (татары).

**ТАЛЛЫ-КУЛЬ** (Таллыкүл), посёлок на р. Ик, в 38 км к юго-востоку от г. Бавлы. Основан в 1931 г. Со времени основания в Бавлинском районе. С 1.2.1963 г. в Бугульминском, с 12.1.1965 г. в Бавлинском районах. Ныне входит в состав Новозареченского сельского поселения.

С 1955 г. посёлок входил в состав совхоза «Бавлинский», в 1993–2006 гг. СХПК «Таллы-Куль». Жители работают преимущественно в КФХ, занимаются полеводством, мясо-молочным скотоводством. В посёлке действует фельдшерско-акушерский пункт.

Число жителей: в 1989 г. — 265, 2002 г. — 242, 2010 г. — 229, 2015 г. — 214 чел. (татары).

**ТАТА́РСКАЯ ТУМБА́РЛА́** (Татар Томбарлысы), село на р. Тумбарлинка, в 10 км к югу от г. Бавлы. В революционных источниках упоминается также под названиями Минлигулово, Узлы. Основано в 18 в. В 18–19 вв. жители относились к категориям башкир-вотчинников и тептярей. Основные занятия жителей в этот период — земледелие и скотоводство, были распространены мукомольный промысел, частный извоз. Через село проходил почтовый тракт. В начале 20 в. здесь функционировали 2 мечети (1860-х гг. и 1915 г.), земская станция, 3 водяные мельницы. В этот период земельный надел сельской общины составлял 3050 дес.

До 1920 г. село входило в Бавлинскую волость Бугульминского уезда Самарской губернии. С 1920 г. в составе Бугульминского кантона ТАССР. С 10.8.1930 г. в Бавлинском, с 1.2.1963 г. в Бугульминском, с 12.1.1965 г. в Бавлинском районах. Ныне центр Тумбарлинского сельского поселения.

В 1930 г. в селе организованы колхозы «Карамалы» и «Игенче», в 1931 г. объединены в колхоз «Берлек». С 1991 г. подсобное хозяйство НГДУ «Бавлынефть», с 1996 г. ООО «Берлек». Жители работают преимущественно в ООО «Берлек», КФХ, занимаются полеводством, мясо-молочным скотоводством.

В 1928 г. в селе открыта начальная школа, в 1937 г. преобразована в семилетнюю (в 1969 г. построено новое здание), в 1984 г. — в среднюю, в 2017 г. — в неполную среднюю. В селе действуют дом культуры, библиотека, детский сад «Миляуша» (с 1996 г.), мельница, фельдшерско-акушерский пункт, мечеть «Гали» (с 1995 г.). Ежегодно в селе проводится праздник Эбилэр сабантуе. При доме культуры функционируют танцевальный коллектив «Асылъяр» (с 2010 г., основатель — Р.А.Миннуллина), детские танцевальные коллективы «Тамчы» и «Сылу» (с 2010 г. и с 2012 г., основатель — Л.И.Шарифуллина), фольклорный коллектив «Хэтирэ» (с 2013 г., основатель — Л.И.Шарифуллина).

Число жителей: в 1816 г. — 146 душ мужского пола; 1859 г. — 541, 1889 г. — 805, 1897 г. — 1061, 1910 г. — 1729, 1926 г. — 1361, 1938 г. — 912, 1949 г. — 769, 1958 г. — 842,



с. Татарская Тумбарла. 1. Мечеть «Гали»; 2. Памятник погибшим в годы Великой Отечественной войны.



1970 г. — 781, 1979 г. — 648, 1989 г. — 495, 2002 г. — 662, 2010 г. — 672, 2015 г. — 707 чел. (татары).

**ТАТАРСКИЙ КАНДЫЗ** (Татар Кандызы), село на р. Кандыз, в 35 км к югу от г. Бавлы. Основано во 2-й половине 18 в. (по другим данным, в 1658 г.) Через село пролегал Оренбургско-Казанский тракт. В начале 19 в. в село переселились пензенские татары-мишари. До 1860-х гг. жители относились к категориям башкир-вотчинников, тептярей и государственных крестьян. Основные занятия жителей в этот период — земледелие и скотоводство, были распространены пчеловодство, выращивание гусей на продажу. В начале 20 в. в селе функционировали 3 мечети («Кызыл мэчет», «Зур мэчет», Сулейман мэчете), мектеб, русская школа грамоты, 3 водяные мельницы, земская почтовая станция, базар по субботам, ярмарка (6 декабря). В этот период земельный надел сельской общины составлял 6073 дес.

До 1920 г. село входило в Салиховскую волость Бугульминского уезда Самарской губернии. С 1920 г. в составе Бугульминского кантона ТАССР. С 10.8.1930 г. в Бавлинском, с 1.2.1963 г. в Бугульминском, с 12.1.1965 г. в Бавлинском районах. Ныне центр Татарско-Кандызского сельского поселения.

В 1930 г. в селе организованы колхозы им. Ворошилова, «Кызыл Октябрь» и «Кызыл Чишма», в 1951 г. объединены в колхоз им. Ворошилова, в 1957 г. село вошло в состав совхоза «Кандызский» (совместно с с. Поповка), в 1961 г. выделилось из него под названием совхоз «Южный», в 1990–2002 гг. СХПК «Кандыз». Совхоз «Южный» был одним из самых крупных в районе. Большой вклад в развитие села внёс директор совхоза в 1974–1982 гг. А.Ш.Булатов: при нём были построены клуб, жилые дома, свиномкомплекс, молочно-товарные фермы и др. Жители работают преимущественно в КФХ, занимаются

полеводством, молочным скотоводством, овцеводством, свиноводством.

В 1927 г. в селе открыта начальная школа (первоначально располагалась в здании мечети), в 1947 г. преобразована в семилетнюю (в 1959 г. построено новое здание), в 1966 г. — в среднюю (в 1984 г. построено новое здание). В 1988 г. в школе открыт Музей хлеба (более 700 ед. хр., основатель — Ш.А.Халиуллин). В 1984 г. в селе возведён мемориальный комплекс памяти павших в годы Великой Отечественной войны, установлен памятник Неизвестному солдату. В селе действуют дом культуры (с 1969 г.), библиотека (с 1930 г., с 1969 г. в здании дома культуры), фельдшерско-акушерский пункт (с 1970 г., в 2014 г. построено новое здание), детский сад «Лейсан» (в здании школы), мечеть «Шайхулла» (с 1998 г.). При доме культуры функционируют: театр (с 1959 г., с 1997 г. народный, основатель — Г.М.Сафина), фольклорный коллектив «Наза» (с 1969 г., основатель — Т.Н.Гузаирова), детский театральный коллектив (с 2008 г., основатель — Р.Гиззатуллина).

В селе имеются обустроенные родники: «Ак чишмэ», «Ибли чишмэсе», «Кайнап чыккан чишмэ», «Корыган чишмэ», «Кызыл чишмэ».

Среди известных уроженцев села: И.Х.Ахметзянов (р. 1950) — заслуженный артист ТАССР и РФ, народный артист РТ, лауреат Государственной премии РТ им. Г.Тукая; Р.Х.Ахметзянов (1941–1995) — поэт, заслуженный деятель искусств ТАССР (его именем названа улица села, на фасаде дома, в котором он родился, установлена мемориальная доска); М.Ф.Нургалиев (р. 1927) — нефтяник, депутат Верховного Совета СССР (1954), награждён орденами Ленина и Трудового Красного Знамени, участник Великой Отечественной войны; Т.Г.Тагирзянов (р. 1956) — административно-хозяйственный работник, заместитель министра сельского хозяйства и продовольствия Республики Татарстан (с 2006 г.); А.Н.Талипов (р. 1949) — руководитель сельскохозяйственного предприятия, заслуженный работник сельского хозяйства РТ (1994).

Число жителей: в 1859 г. — 1066, 1889 г. — 1220, 1897 г. — 1510, 1910 г. — 2120, 1920 г. — 2230, 1926 г. —



1



2



3

с. Татарский Кандыз. 1. Мечеть «Шайхулла»; 2. Мемориальный комплекс памяти павших в годы Великой Отечественной войны и памятник Неизвестному солдату; 3. Школа.



М.М.Загиров



В.В.Романов



В.Н.Усманов



М.Н.Хайретдинов



Р.С.Яртарова

2333, 1938 г. — 1781, 1949 г. — 1472, 1958 г. — 1462, 1970 г. — 2078, 1979 г. — 1644, 1989 г. — 1317, 2002 г. — 1023, 2010 г. — 933, 2015 г. — 865 чел. (татары).

**ТАШЛЫ́**, деревня на правом притоке р. Дымка, в 14 км к северу от г. Бавлы. Основана во 2-й половине 18 в. До 1860-х гг. жители относились к категориям башкир-вотчинников, тептярей и государственных крестьян. Основные занятия жителей в этот период — земледелие и скотоводство. В начале 20 в. в деревне функционировали мечеть, водяная мельница. В этот период земельный надел сельской общины составлял 2600 дес.

До 1920 г. деревня входила в Александровскую волость Бугульминского уезда Самарской губернии. С 1920 г. в составе Бугульминского кантона ТАССР. С 10.8.1930 г. в Бавлинском, с 10.2.1935 г. в Ютазинском, с 1.2.1963 г. в Бугульминском, с 12.1.1965 г. в Бавлинском районах. Ныне входит в состав Александровского сельского поселения.

В 1931 г. в деревне организован колхоз «Новая деревня», в 1935 г. вошёл в состав совхоза «Александровский» (с. Александровка), в 1946–1951 гг. деревня входила в колхоз «Берлек», в 1952–1957 гг. — в колхоз «Кзыл Байрак», с 1957 г. — в совхоз «Ждановский». С 1993 г. совхоз «Александровский», с 1994 г. ТОО «Александровский», с 1999 г. СХПК «Александровский». Жители работают преимущественно в КФХ, занимаются полеводством, мясо-молочным скотоводством. В деревне действуют библиотека, клуб, фельдшерско-акушерский пункт (с 1972 г.).



д. Ташлы. Клуб.

Число жителей: в 1816 г. — 61 душа мужского пола; 1859 г. — 352, 1889 г. — 572, 1897 г. — 723, 1910 г. — 955, 1920 г. — 1017, 1926 г. — 771, 1938 г. — 542, 1949 г. — 416, 1958 г. — 379, 1970 г. — 396, 1979 г. — 315, 1989 г. — 182, 2002 г. — 151, 2010 г. — 115, 2015 г. — 155 чел. (татары).

**УБ́А**, деревня на р. Ик, в 21 км к северо-востоку от г. Бавлы. Основана в 1920-х гг. Со времени основания в Бавлинской волости Бугульминского кантона ТАССР. С 10.8.1930 г. в Бавлинском, с 10.2.1935 г. в Ютазинском, с 1.2.1963 г. в Бугульминском, с 12.1.1965 г. в Бавлинском районах. Ныне входит в состав Кзыл-Ярского сельского поселения.

В 1930 г. в деревне организован колхоз им. Ленина, в 1943 г. был разделён на три колхоза: им. Ленина, «Алга» и «Кызыл юл», в 1950 г. они вновь объединены в колхоз им. Ленина, в состав которого также вошли колхозы «Правда» и «1 Мая». В 1963 г. переименован в колхоз «Ленин юлы». С 1995 г. СПК «Ленин юлы». Жители занимаются полеводством, мясо-молочным скотоводством. В деревне действуют клуб, библиотека, фельдшерско-акушерский пункт (с 2016 г.), мечеть «Нур» (с 2014 г.).

Среди известных уроженцев деревни: М.Н.Хайретдинов (1926–2006) — почётный нефтяник СССР, заслуженный нефтяник ТАССР, заслуженный геолог РСФСР.

Число жителей: в 1926 г. — 120, 1938 г. — 232, 1949 г. — 280, 1958 г. — 273, 1970 г. — 596, 1979 г. — 531, 1989 г. — 322, 2002 г. — 303, 2010 г. — 311, 2015 г. — 286 чел. (татары).



д. Уба. Обелиск в память о воинах, павших в годы Великой Отечественной войны.

**УДМУ́РТСКИЕ ТАШЛЫ́**, село на р. Сула (бассейн р. Ик), в 20 км к юго-западу от г. Бавлы. В дореволюционных источниках упоминается также под названием Зайтово Узла. Основано в начале 19 в. (предположительно, в 1820 г. охотниками из Покрово-Урустамыка). До 1860-х гг. жите-





ли относились к категории государственных крестьян. Основные занятия жителей в этот период — земледелие и скотоводство. В начале 20 в. в селе функционировали церковно-приходская школа, водяная мельница. В этот период земельный надел сельской общины составлял 954 дес.

До 1920 г. село входило в Ивановскую волость Бугульминского уезда Самарской губернии. С 1920 г. в составе Бугульминского кантона ТАССР. С 10.8.1930 г. в Бавлинском, с 1.2.1963 г. в Бугульминском, с 12.1.1965 г. в Бавлинском районах. Ныне входит в состав Удмуртско-Ташлинского сельского поселения.

В 1930 г. в селе организован колхоз «Новая деревня». В 1977 г. село вошло в состав колхоза «Дружба», в 1982 г. — колхоза «Югдон». С 2000 г. СХПК «Югдон». Жители занимаются полеводством, молочным скотоводством, свиноводством. В селе действуют дом культуры (с 1961 г.), библиотека, фельдшерско-акушерский пункт, детский сад (с 1987 г.). При доме культуры функционирует фольклорный ансамбль «Мертчан» (с 1985 г., основатель — С.З.Смагулова). В селе имеется обустроенный родник «Аз весь ву».

Среди известных уроженцев села: В.В.Романов (1943–1989) — удмуртский поэт.

Число жителей: в 1859 г. — 239, 1889 г. — 323, 1897 г. — 433, 1910 г. — 505, 1920 г. — 449, 1926 г. — 525, 1949 г. — 439, 1958 г. — 520, 1970 г. — 396, 1979 г. — 315, 1989 г. — 324, 2002 г. — 333, 2010 г. — 333, 2015 г. — 322 чел. (удмурты).

**ХАНСВЁРКИНО** (Хансүэр), село на р. Верхний Кандыз, в 55 км к югу от г. Бавлы. Основано во 2-й половине 18 в. До 1860-х гг. жители относились к категории государственных крестьян. Основные занятия жителей в этот период — земледелие и скотоводство. В начале 20 в. в селе функционировали 2 мечети, водяная мельница. В этот период земельный надел сельской общины составлял 2325 дес.

До 1920 г. село входило в Салиховскую волость Бугульминского уезда Самарской губернии. С 1920 г. в составе Бугульминского кантона ТАССР. С 10.8.1930 г. в Бавлинском, с 1.2.1963 г. в Бугульминском, с 12.1.1965 г. в Бавлинском районах. Ныне входит в состав Салиховского сельского поселения.

В 1930 г. в селе организован колхоз им. К.Маркса, в 1957 г. вошёл в состав совхоза «Бавлинский», с 1965 г. совхоз им. XXII съезда КПСС, с 1986 г. совхоз «Солнечный», с 1996 г. АО «Хансвер», с 2000 г. СХПК «Хансвер», с 2005 г. ООО «Хансвер». Жители работают преимущественно в ООО «Хансвер», КФХ, занимаются полеводством, молочным скотоводством, овцеводством.

В 1929–2016 гг. в селе работала неполная средняя школа (в 1969 г. построено новое здание). В селе действуют детский сад (с 1988 г.), дом культуры (с 1926 г.),

фельдшерско-акушерский пункт, библиотека, мечеть «Изгелэр». При доме культуры функционируют: детский танцевальный коллектив «Ялкын» (с 2000 г., основатель — А.Х.Газимова), фольклорный коллектив «Мирас» (с 2010 г.), танцевальный коллектив «Боркетлэр» (с 2010 г., основатель — Р.Н.Тазетдинова) и детский театральный коллектив «Кызыл калфак» (с 2015 г., основатель — Г.Ф.Закирова).

В окрестностях села выявлены археологические памятники: Хансверкинская стоянка I и II (эпоха поздней бронзы), Хансверкинские курганы I–VII (без датировки).

Среди известных уроженцев села: М.М.Загиров (р. 1937) — нефтяник, доктор технических наук, заслуженный деятель науки и техники РФ; В.Н.Усманов (р. 1968) — эстрадный певец, композитор; Р.С.Яппарова (р. 1949) — заслуженный работник культуры РТ и РФ.

Число жителей: в 1859 г. — 622, 1889 г. — 992, 1897 г. — 1134, 1910 г. — 1560, 1920 г. — 1506, 1926 г. — 1209, 1938 г. — 1108, 1949 г. — 952, 1958 г. — 795, 1970 г. — 711, 1979 г. — 572, 1989 г. — 417, 2002 г. — 402, 2010 г. — 382, 2015 г. — 359 чел. (татары).

**ШАЛТЫ́**, село на р. Верхний Кандыз, в 40 км к югу от г. Бавлы. В дореволюционных источниках упоминается также под названием Новые Шалты. Основано в 1730-х гг. По другим данным, основано в 1694 г. во время строительства Оренбургско-Казанского тракта под названием Яна Шауты, позже стало называться Яна Шалты. В 18 — 1-й половине 19 в. жители относились к категории государственных крестьян. Основные занятия жителей в этот период — земледелие и скотоводство. В начале 20 в. в селе функционировали 3 мечети (одна из них построена в 1899–1900 гг., памятник архитектуры, восстановлена в 1992 г.), 2 водяные мельницы, базар, яр-



*с. Удмуртские Ташлы. Обелиск в память о воинах, павших в годы Великой Отечественной войны.*



*с. Хансверкино. Стела памяти воинов, павших в годы Великой Отечественной войны.*



марка с 16 по 23 января. В этот период земельный надел сельской общины составлял 6439 дес.

До 1920 г. село входило в Салиховскую волость Бугульминского уезда Самарской губернии. С 1920 г. в составе Бугульминского кантона ТАССР. С 10.8.1930 г. в Бавлинском, с 1.2.1963 г. в Бугульминском, с 12.1.1965 г. в Бавлинском районах. Ныне центр Шалтинского сельского поселения.

В 1929 г. в селе организован колхоз им. Ленина, в 1958 г. вошёл в состав колхоза «Победа». Жители занимаются полеводством, мясо-молочным скотоводством, овцеводством, свиноводством. В 1923 г. в селе открыта начальная школа, после 1945 г. преобразована в среднюю, в 1978 г. — в неполную среднюю. В селе действуют детский сад (с 1972 г., с 2003 г. в здании школы), библиотека, фельдшерско-акушерский пункт, дом культуры, 2 мечети (1899–1900 гг. и 1998 г., построена в память деда Г.Г.Ганиева — начальника НГДУ «Бавлынефть»). При доме культуры функционируют: вокальный коллектив «Сэйлэн» (с 1998 г., основатель — Н.Ш.Гильфанова), театральный коллектив (с 1998 г., основатель — Г.Г.Вахитова), фольклорный коллектив «Сомбелэ» (с 2000 г., основатель — Н.Ш.Гильфанова), детский театральный коллектив (с 2013 г., основатель — Ф.В.Сахибуллин). На территории села имеется несколько обустроенных родников.

В окрестностях села выявлены археологические памятники: Ново-Шалтинские стоянки I и II (эпоха поздней бронзы).

Среди известных уроженцев села: А.Б.Бадыгов (1906–1978) — политический и профсоюзный деятель, председатель Верховного Совета ТАССР (в 1959–1963 гг.); Г.Г.Ганиев (р. 1947) — нефтяник, заслуженный работник нефтяной и газовой промышленности РФ, заслуженный работник Минтопэнерго РФ, заслуженный нефтяник РТ, почётный гражданин г. Бавлы.

Число жителей: в 1859 г. — 1512, 1889 г. — 1811, 1897 г. — 2001, 1910 г. — 2480, 1920 г. — 2534, 1926 г. — 2077, 1938 г. —

1381, 1949 г. — 1310, 1958 г. — 1163, 1970 г. — 1265, 1979 г. — 1001, 1989 г. — 721, 2002 г. — 604, 2010 г. — 596, 2015 г. — 578 чел. (татары).



Г.Г.Ганиев



**ШАМА́ЕВО** (Шэмэй), деревня в бассейне р. Тумбарлинка, в 15 км к югу от г. Бавлы. Основана в 1929 г. жителями соседнего с. Исергапово. Со времени основания в Бавлинской волости Бугульминского кантона ТАССР. С 10.8.1930 в Бавлинском, с 1.2.1963 в Бугульминском, с 12.1.1965 в Бавлинском районах. Ныне входит в состав Тумбарлинского сельского поселения.

В 1931 г. в деревне совместно с д. Миннигулово организован колхоз им. Нариманова, с 1951 г. в составе колхоза «Берлек». С 1996 г. ООО «Берлек». Жители работают преимущественно в ООО «Берлек», занимаются полеводством. В деревне действует фельдшерско-акушерский пункт (с 2013 г.).

В 3 км к юго-западу от деревни располагается заброшенная церковь Владимирской иконы Божией Матери (построена в 1860 г. на средства помещицы Болтиной; архитектор — К.А.Тон; сооружение относится к типу крестовокупольных пятиглавых храмов с элементами и деталями ордерной системы).

Число жителей: в 1938 г. — 212, 1949 г. — 218, 1958 г. — 199, 1970 г. — 153, 1979 г. — 109, 1989 г. — 63, 2002 г. — 66, 2010 г. — 80, 2015 г. — 74 чел. (татары).

**ШАРА́Й**, деревня в верховье р. Ваешур, в 37 км к югу от г. Бавлы. Основана в 1920-х гг. Со времени основания в Бавлинской волости Бугульминского кантона ТАССР. С 1920 г. в составе Бугульминского кантона ТАССР. С 10.8.1930 г. в Бавлинском, с 1.2.1963 г. в Бугульминском, с 12.1.1965 г. в Бавлинском районах. Ныне входит в состав Покровско-Урустамаковского сельского поселения.



с. Шалты. 1. Мечеть; 2. Мечеть (1899 г.); 3. Дом культуры; 4. Памятник односельчанам, погибшим в годы Великой Отечественной войны.



В 1929 г. в деревне организован колхоз «Ак урам», в 1958 г. вошёл в состав колхоза им. XXI съезда КПСС. С 1993 г. СХПК «Колос». Жители занимаются полеводством. В деревне действует фельдшерско-акушерский пункт.

Число жителей: в 1926 г. — 80, 1938 г. — 126, 1949 г. — 123, 1958 г. — 151, 1970 г. — 168, 1979 г. — 89, 1989 г. — 57, 2002 г. — 39, 2010 г. — 33, 2015 г. — 31 чел. (татары).

**ЯКТЫ-ЕЛГА́** (Якты Елга), деревня в 7 км к северо-востоку от г. Бавлы. Основана в 1930-х гг. Со времени основания в Бавлинском, с 10.2.1935 г. в Ютазинском, с 1.2.1963 г. в Бугульминском, с 12.1.1965 г. в Бавлинском районах. Ныне входит в состав Кзыл-Ярского сельского поселения.

В 1931 г. в деревне организован колхоз «Якты Елга». Жители занимаются полеводством.

Число жителей: в 1938 г. — 111, 1949 г. — 103, 1958 г. — 101, 1970 г. — 95, 1979 г. — 67, 1989 г. — 2, 2002 г. — 1, 2010 г. — 2, 2015 г. — 2 чел. (татары).

#### Литература

- 60 лет Бавлинской нефти // Бизнес-класс. Современность. — 2006. — № 7.
- Абдуллин З., Гыйззэт Г. Яңа Шалты авылы // Мирас. — 1994. — № 7–9.
- Әхмәтжан М. Турай, Миякә арасы — бар да меңнәр баласы. — Казан, 2010. — 55 б.
- Бавлинский район. Созидание будущего: Тематическая подборка, посв. Бавлинскому району // Элита Татарстана. — 2011. — Окт. — С. 103–108.
- Бавлы — город на «медовой реке» // Идель. — 2008. — № 7. — С. 44–47.
- Бавлы: перекрёсток цивилизаций, территория мира и созидания. — Бавлы, 2004. — 11 с.
- Бавлы, ты сердцу милый уголок: Очерки, рассказы, стихи, песни ветеранов НГДУ «Бавлынефть». — М., 2001. — 192 с.
- Баллы елга буенда = На медовой реке. — Казан, 1996. — 288 б.
- Бавлы: Фотобуклет. — Бавлы, 2001. — 27 б.
- Вәлиев А. Бавлылар: Тарихи-публицистик очерклар. — Казан, 1989. — 136 б.
- Гарипов М. Их малая родина — Исергапово // Республика Татарстан. — 2006. — 14 янв.
- Гарипов М., Мөкатдисов М., Гарипов Ш. Хансәяр, Яңа Чүте, Салих авыллары тарихы = Очерки о людях и истории сёл Хансверкино, Новые Чути, Салихово. — Октябрьск, 2010. — 255 б.
- Гарипова Ф. Авыллар һәм калалар тарихыннан: 2 жилд. — Казан, 2001–2003.
- Гарипова Ф. Авылларыбыз тарихы: Бавлы // Казан утары. — 2013. — № 10. — Б. 158.
- Гарипова Ф. Авылларыбыз тарихы: Кырым–Сарай // Казан утары. — 2013. — № 11. — Б. 161–162.
- Гарипова Ф. История в названиях. — Казань, 1995. — 287 с.
- Гарипова Ф. Рухи башкалабыз: мәшһүр татар авыллары. — Казан, 2005. — 247 б.
- Гимадетдинов Н. Край на берегах Медовой реки // Местное самоуправление в Татарстане. — 2013. — № 2 (июнь). — С. 48–53.
- Жәлилова Г. Аһ, Баулының ул таулары // Шәһри Казан. — 2014. — 3 июнь.
- Козлов В.Н. О, Бавлы, твои просторы. — Чебоксары, 1999. — 171 с.
- Мустафин М.Р. География населения и населённых пунктов Татарстана. — Казань, 1993. — 78 с.
- Мустафин М.Р., Хузеев Р.Г. Всё о Татарстане: экономика-географический справ. — Казань, 1992. — 176 с.
- Мустафин Р.А. В краю восходящего солнца // Татарстан. — 2007. — № 6. — С. 26–29.
- Мустафин Р.А. Хранить огонь родного очага // Татарстан. — 2007. — № 10. — С. 70–73.
- Населённые пункты Республики Татарстан. — Казань, 1997. — 392 с.
- Республика Татарстан: Природа, история, экономика, культура, наука. — 2-е изд., доп. — Казань, 2015. — 193 с.
- Садыйкова З., Хамматова Э. Фәнис Яруллинның туган авылында кунакта // Шәһри Казан. — 2018. — 9 февр.
- Салихов Р.Р., Хайрутдинов Р.Р. Республика Татарстан: памятники истории и культуры татарского народа (конец XVIII — начало XX в.). — Казань, 1995. — 279 с.
- Свод памятников истории и культуры Республики Татарстан. Т.1. Административные районы. — Казань, 1999. — 458 с.
- Список населённых мест Казанского уезда, с кратким их описанием. — Казань, 1885. — 20 с.
- Татарстан чишмәләре = Родники Земли Татарстана: Фотоальбом. — Казан, 2008. — 191 б.
- Татарстанның тарихи һәм мәдәни истәлекләре: Библиографик күрсәткеч. — Казан, 2002. — 320 б.
- Хабибуллин А.Г. Город, первым встречающий рассвет // Республика Татарстан. — 2010. — 26 авг.
- Храмов В. А ещё его зовут Полезным // Республика Татарстан. — 2004. — 15 мая.
- Храмов В. А колодцы здесь дивные... // Республика Татарстан. — 2006. — 22 июля.
- Храмов В. Глиняное место, где растут невесты // Республика Татарстан. — 2003. — 12 дек.
- Храмов В. Как проехать в Париж? // Республика Татарстан. — 2004. — 29 мая.
- Храмов В. Почти по-пушкински село наречено... // Республика Татарстан. — 2004. — 20 нояб.
- Шарапов Н.Ф. Бавлы — любимый город молодой: док.-публицист. материалы. — Октябрьский, 2007. — 133 с.
- Яруллин Ф. Баулы ягы — таулы як // Мәдәни жомга. — 2003. — 19 сент.





# БАЛТАСИНСКИЙ район

Дата образования – 2 марта 1932 г.

Районный центр – пгт Балтаси

Площадь – 1094,5 км<sup>2</sup>

Численность населения на 2017 г. – 33540 чел.

**Национальный состав:**

татар – 84,7%

удмуртов – 12,5%

русских – 1,5%

**Количество населённых пунктов – 77**



Находится на севере Республики Татарстан, граничит с Республикой Марий Эл, Кировской областью, а также с тремя районами РТ: Арским, Кукморским и Сабинским. По территории района проходят автомобильные дороги Казань – Пермь, Балтаси – Шемордан.

До 1920 г. территория Б.р. относилась к Казанскому уезду Казанской губернии и Малмыжскому уезду Вятской губернии, в 1920–1930 гг. – к Арскому кантону ТАССР, в 1930–1932 гг. – к Тюнтерскому району (образован 10.8.1930 г. с центром в с. Тюнтер, на момент образования в район входили 60 сельсоветов, 99 населённых пунктов, в которых проживало 61969 чел. (из них 52072 чел. – татары, 936 чел. – русские, 8961 чел. – прочие); 2.3.1932 г., в связи с переносом центра района в Балтаси, был переименован в Балтасинский). Границы и административное деление Б.р. неоднократно менялись. На 1940 г. его площадь составляла 584 км<sup>2</sup>, численность населения – 25,5 тыс. чел., число сельских советов – 17, населённых пунктов – 40. В 1958 г. в состав Б.р. вошла территория упразднённого Ципьинского района (образован 4.8.1938 г. с центром в с. Ципья, в 1940 г. площадь района составляла 521 км<sup>2</sup>, численность населения – 24,8 тыс. чел., населённых пунктов – 51). В 1960 г. район занимал 1094 км<sup>2</sup>, в него входило 15 сельских советов, 89 населённых пунктов. 1.2.1963 г. в результате укрупнения административных единиц ТАССР Б.р. был ликвидирован, его территория передана в Арский район. 12.1.1965 г. район был восстановлен. Его

площадь составила 1092 км<sup>2</sup>, численность населения – 31,7 тыс. чел., количество сельских советов – 15, населённых пунктов – 81.

На 2015 г. площадь района составляла 1094,5 км<sup>2</sup>, численность населения – 33752 чел., в т.ч. городского – 8115, сельского – 25637 чел. Средняя плотность населения – 31 чел. на км<sup>2</sup>. В состав района входят 77 населённых пунктов, объединённых в Балтасинское городское поселение (пгт Балтаси, дд. Куюк, Куюкбаш, Курмала) и 17 сельских поселений: Бурбашское (с. Бурбаш, дд. Алан, Бурбашский Сардыган); Бурнакское (дд. Бурнак, Карек-Серма, Новая Гора, Старая Турья); Верхнесубашское (сс. Верхний Субаш, Кушкетбаш, дд. Каенсар, Нижний Субаш, Починок Сосна); Карадуванское (дд. Карадуван, Верхняя Кня, Тау Зары, сс. Арбаш, Княбаш, Нижняя Кня); Кугунурское (сс. Кугунур, Кургем, Шуда, дд. Дурга, Куремьял, Кускем, Улисьял, пос. Ямбурово); Малолызинское (с. Малые Лызи, дд. Большие Лызи 1-я часть, Верхняя Ушма, Нижняя Ушма, пос.



Средняя Ушма); Норминское (сс. Норма, Карелино, Килеево, Чапшар, дд. Нормабаш, Пускань); Нуринерское (сс. Нуринер, Чутай, д. Комаров-Завод, пос. Тархан); Пижмарское (сс. Пижмар, Атня, Сардек, дд. Верхний Сардек, Старый Пукшнер); Салаусское (с. Старая Салаусь, дд. Биктяшево, Новая Салаусь, Сардыган); Смаильское (дд. Смаиль, Сизнер); Сосновское (с. Нижняя Сосна); Среднекушкетское (сс. Тюнтер, Средний Кушкет, дд. Пор-Кутеш, Сала-Кушкет); Ципьинское



(сс. Ципья, Арбор, дд. Мельничная, Старая Ципья, Сырья, Тагашур, Янгурчи); Шишинерское (сс. Шишинер, Ура); Шубанское (дд. Верхний Шубан, Большие Лыжи 2-я часть, Нижний Шубан, Ярак-Чурма, с. Гондырево); Янгуловское (сс. Янгулово, Старый Кушкет).

Б.р. находится на северо-западном склоне Северо-Татарского тектонического свода, осложнённого валообразными зонами. Поверхность сложена отложениями казанского и уржумского ярусов пермской системы. Породы казанского яруса обнажаются в нижних частях склонов долин р. Шошма красноцветными песчаниками с прослоями конгломератов, известняков и глин. В средних и верхних частях склонов и наиболее возвышенных участках водоразделов они перекрываются пёстроцветными глинами с прослоями песчаников и конгломератов уржумского яруса. Повсюду развиты четвертичные осадки: на склонах в виде элювиальных и делювиально-солифлюкционных суглинков, пойма и террасы рек — аллювиальными, преимущественно песчаными, реже глинистыми породами.


На территории района разрабатываются месторождения кирпичных глин, известняков и доломитов для получения строительного камня, щебня, извести. Выявлено более 20 месторождений торфа.

Поверхность представляет собой возвышенную эрозионно-расчленённую равнину с преобладающими высотами 160–180 м. Наибольшие высоты до 199 м находятся на правом берегу р. Арборка на западе района. Наименьшая высота 65 м на пойме р. Шошма у устья р. Кугуборка. Долинами р. Шошма и её левыми притоками возвышенность делится на ряд междуречий — увалов протяжённостью 20–30 км и шириной 4–8 км. Водораздельная поверхность понижается с северо-запада на юго-восток от 195 до 175 м. Склоны увалов расчленены небольшими долинами меридионального направления. Южные и юго-западные склоны увалов преимущественно крутые и короткие, сложены твёрдыми корен-

ными породами, сравнительно устойчивыми к водной эрозии, вследствие этого эрозионные формы рельефа представлены лишь в виде небольших промоин. Северные и северо-восточные склоны пологие, протяжённые, сложены рыхлыми четвертичными суглинками и подвержены интенсивной овражной эрозии, развита балочная сеть. На юге района между долиной Шошмы и верховьями Казанки проходит водораздел между Волгой и Вяткой с высотой до 200 м.

Климат умеренно континентальный. Лето относительно влажное и прохладное, зима умеренно холодная и снежная. Среднегодовая температура воздуха составляет 3,2°C, среднемесячная января –12,8°C, июля –19,1°C, абсолютный минимум –48°C, абсолютный максимум –36°C. Продолжительность безморозного периода 143 дня. Среднегодовое количество осадков составляет 520 мм, в т.ч. за тёплый период 360 мм. Снежный покров устанавливается в середине ноября, разрушается в начале 2-й декады апреля. Высота снежного покрова 37 см (20–81 см). Преобладающие направления ветра: за год — юго-западное (20,1%) и западное (15,9%), зимой — юго-западное (22,8%) и южное (19,6%), летом — северное (16,8%) и северо-восточное (13,8%).

Основной водной артерией района является р. Шошма, которая берёт своё начало на территории Арского района (длина 100 км). Густота речной сети 0,37 км/км<sup>2</sup>, меженный расход воды 1,4 м<sup>3</sup>/с. Наиболее крупными являются левые притоки Арборка, Кугуборка, Кушкет длиной 26–45 км, средняя густота речной сети в бассейнах 0,3–0,4 км/км<sup>2</sup>. Реки имеют устойчивое подземное питание, по берегам — выходы родников. Долины рек асимметричны, левые склоны крутые, местами облесены, правые склоны пологие, распаханые. На юге района протекает р. Норма с левыми притоками, истоки которых находятся на склоне водораздела Шошма — Казанка (длина 13 км, густота речной сети 0,38 км/км<sup>2</sup>), на юго-западе — р. Хотня (длина 16 км, густота речной сети 0,31 км/км<sup>2</sup>).



*пгт Балтаси. Общий вид.*



## Балтасинский район

Почвенный покров типичен для таёжно-лесной зоны. Около 25% территории слагают дерново-среднеподзолистые почвы на делювиальных суглинках и глинах, занимающие выровненные участки водораздела Шошмы с Казанкой и Кисьмесью и западную часть междуречья Шошма — Кушкет. По всей территории распространены светло-серые лесные почвы, приуроченные к верхним и средним частям склонов водоразделов, и ограниченно серые лесные в нижних частях склонов, преимущественно в северной части района. Ими занято более 60% территории, б.ч. почв подвержена водной эрозии, относится к категории слабо смытых почв. В местах выходов карбонатных пород сформировались дерново-карбонатные выщелоченные почвы (10% территории).

Лесные угодья занимают крутые склоны речных долин, в основном южной экспозиции. Покрытая лесной растительностью площадь составляет 11,6 тыс. га (10,6% территории). Преобладают лиственные леса — березняки, осинники, липняки. По левобережью Шошмы встречаются сосновые и сосново-дубовые леса с елью и пихтой в подросте. На юге района на водоразделе между Казанкой и Шошмой сохранились участки хвойных лесов, имеющих водоохранное значение. Около половины площади лесов составляют рукотворные насаждения.

В животном мире встречаются 5 видов пресмыкающихся (уж обыкновенный, уж серый, гадюка обыкновен-

ная, ящерица прыткая и живородящая), 6 видов земноводных (жаба серая, лягушка травяная, озёрная, прудовая, тритон обыкновенный, жерлянка краснобрюхая). Из млекопитающих обитают лисица, волк, енотовидная собака, белка, бобр, зайцы беляк и русак, кабан, лось, косуля. Отмечено более 60 видов птиц: многочисленны — зяблик, королёк желтоголовый, славка садовая, зарянка, славка-завирушка, клёст-еловик, пеночка-теньковка, пухляк, московка, сойка, чиж и др.; из редких видов — филин, неясыть длиннохвостая, сычи воробьиный и мохноногий, совы ястребиная и белая.

Природно-заповедный фонд составляет 3950 га (3,6% территории). Наиболее крупным является природный комплексный заказник «Балтасинский», включающий 2 лесных участка Арского лесничества общей площадью 3452 га: Карадуванский участок (историческое название — «Мусинский лес») представляет собой смешанный лес на левобережье р. Шошма; Нормабашский участок включает елово-липовый лес с пихтой в подросте на водоразделах рек Бурец — Норма и Норма — Кисьмесь. На территории района находится один из участков ландшафтного памятника природы «Рукотворный лес» (1987 г.), включающий образцовые посадки сосны и ели в возрасте 80 лет и старше, которые являются эталонными по генетико-селекционным качествам. Памятниками природы объявлены озеро Кара-Куль карстового происхождения, располагающееся северо-западнее пгт Бал-



1



2



3а



3б



3в



4

1. Природный комплексный заказник «Балтасинский»; 2. р. Кугуборка в среднем течении;  
3. Памятники природы: а) оз. Кара-Куль; б) р. Шошма; в) «Рукотворный лес»; 4. р. Кушкет.





таси (1978 г., площадь 1,6 га, глубина до 18 м, длина 200 м, максимальная ширина 130 м, является излюбленным местом отдыха), и р. Шошма (1978 г.). Охраняемым природным объектом также является Сурнарский охотничий заказник, располагающийся на территории Арского и Балтасинского районов. Организован в 1965 г., общая площадь 14,4 тыс. га, на территории заказника встречаются лось, кабан, лисица, собака енотовидная, барсук, куница, рысь, хорь лесной, норка американская, белка, заяц-беляк, тетерев, рябчик, из видов, занесённых в Красную книгу, — сова белая.

Экономика района имеет сельскохозяйственную направленность. Развиты мясо-молочное скотоводство, свиноводство, овцеводство, кролиководство. Сельскохозяйственные угодья занимают 88,1 тыс. га, в т.ч. пашня — 74,4 тыс. га (2017 г.). Возделываются озимая рожь, яровая пшеница, ячмень, овёс, горох, картофель, лён, подсолнечник, рапс. Ежегодно в среднем производится более 100 тыс. т зерна, 67 тыс. т молока, 6 тыс. т мяса. В 2017 г. в районе действовало 19 сельскохозяйственных предприятий: ООО СХПК «Татарстан», общества с ограниченной ответственностью «Алга», «Арбор», «Борнак», «Бурбаш», «Дуслык», им. Тукая, им. Тимирязева, «Маяк», «Сурнай», «Труд», «Уньыш», «Якты юл», «Яна тормыш», СП Смаиль, СХПК «Активист», «Игенче», «Кама», «Кызыл юл» (в 2001 г. в районе функционировало 25 сельскохозяйственных предприятий, в т.ч. 2 колхоза, 2 совхоза, 21 СХПК, 3 подсобных хозяйства).

Промышленные предприятия сосредоточены в райцентре: ОАО «Балтасиагрохимсервис», общества с ограниченной ответственностью «Азык», «Арча», «Балтасинский маслодельно-молочный комбинат», «Балтасинский хлебокомбинат», «Водстрой», «Гидроремонт», «Гранит», «Мелиоратор», «Меховщик», «Минерал», «Стройсервис», «Стройремтех», «Энергетика», МДСУ-1 и др., в основном задействованы в заготовительно-перерабатывающем комплексе.

В сфере образования в 2017 г. в районе функционировало 36 общеобразовательных школ, в т.ч. 15 начальных, 7 неполных средних, 14 средних

(в т.ч. лицей и 2 гимназии), 22 дошкольных детских учреждения. В сфере дополнительного образования работают: Детская школа искусств, Детско-юношеская спортивная школа (филиалы в сс. Карелино и Новая Салаясь), молодёжный многопрофильный центр «Хыял», многопрофильный подростковый клуб «Факел» (филиал в с. Нижняя Сосна), молодёжный центр «Батыр» в с. Шишинер. В сфере культуры в настоящее время действуют: районный Дом культуры, 21 сельский дом культуры, 24 сельских клуба, 34 библиотеки, 4 музея. С 1967 г. в с. Ципья работает краеведческий музей «Дружба народов», экспозиция насчитывает 1320 ед. хр. (основатель — Г.Г.Галиев). С 1991 г. в с. Шуда функционирует музей-усадьба М.Файзи. В комплекс музея-усадьбы входят дом (1903 г.), мечеть (1902 г.) и хозяйственные постройки. Фонды содержат 600 ед. хр., экспозиция посвящена жизни и творчеству М.Файзи. В д. Карадуван работают музеи (основатель — Б.Ш.Зиятдинов) М.Джалиля (с 1976 г.) и «Истории Сибирского тракта» (с 1995 г.): площадь экспозиции 245 м<sup>2</sup>, свыше 5 тыс. ед. хр. Музеи располагаются в двухэтажном доме купца М.М.Мулюкова.

В районе функционируют 146 различных клубных формирований самодеятельного народного творчества, из них четыре имеют звание «народный»: ансамбль песни и пляски «Балкыш» (с 1976 г., с 1996 г. — народный, основатель — Н.С.Аминов), Народный театр (с 1976 г.,



1. Нивы в окрестностях с. Ципья; 2. На полях ООО «Яна тормыш»; 3. Пастбища ООО «Алга»; 4. Балтасинский маслодельно-молочный комбинат.



## Балтасинский район

с 2003 г. — народный, основатель — Н.С.Аминов), удмуртский фольклорный ансамбль «Шулдыр жыт» (с 1986 г., с 1991 г. — народный, основатель — И.В.Ермаков), оркестр народных инструментов (с 1989 г., с 1990 г. — народный, основатель — Н.Н.Гарипов).

В системе здравоохранения района действуют 55 учреждений: центральная районная больница, 3 врачебные амбулатории, 51 фельдшерско-акушерский пункт. Спортивная инфраструктура района включает: горнолыжную базу «Балтаси» (2004 г.), Дворец спорта (2010 г.), бассейн «Дулкын» (2018 г.), 16 спортивных площадок.

В районе функционируют 39 мечетей, 4 церкви.

На территории района выявлено более 15 археологических памятников, в основном связанных с периодом Казанского ханства и удмуртским позднесредневековым периодом.

С 1932 г. издаётся районная газ. «Хезмэт» («Труд») — «Азылане» на татарском и удмуртском языках (первоначальное название — «МТС», с 1936 г. — «Югары унышка» («За высокие урожаи»), с 1965 г. — современное название).

Б.р. является родиной просветителя И.В.Яковлева; религиозных и общественных деятелей К.Вахаба и Г.А.Апанаева; Героев Советского Союза В.Г.Булатова, Г.Г.Гарифуллина, Г.Г.Гильмутдинова, Х.И.Ибрагимова, Б.С.Рахимова, Х.С.Сабирова; Героя России О.Н.Исаева; Героев Социалистического Труда Г.Г.Габдрахимова,

К.С.Гузаирова, А.З.Зарипова, Р.И.Зарипова, С.Н.Нафиковой; писателей и поэтов Г.С.Медведева, С.М.Мулюкова, Г.С.Мухаметшина, Н.М.Никифорова, Х.Г.Габдрахманова (Х.Рахмана); деятелей науки и культуры И.А.Абдуллина, И.Ф.Абдуллина, Ф.А.Акберова, Ф.Г.Ахмадиева, Ф.З.Ахметханова, Х.А.Ашрафзянова, Ф.С.Баязитовой, Г.Г.Валеева, Г.Г.Гарифзянова, Н.С.Гарифьянова, И.К.Загидуллина, И.М.Закирова, Б.Д.Залещанского, Ш.Х.Зарипова, В.Б.Зиятдинова, А.Ш.Зиятдинова, Р.М.Ибрагимовой, А.М.Мазгарова, Ф.Ф.Мингазова, Л.И.Мингазовой, Р.Ш.Мустафина, Р.М.Мухаметшина, Д.С.Саяховой, К.З.Тумашевой, И.Ф.Фалыхова, Р.Г.Фахрутдинова, Т.Х.Хадеева, Р.Г.Хайрутдинова, Г.Г.Халиуллина, Р.С.Хусаенова; мастера спорта СССР международного класса Ф.Ф.Файзрахмановой.

Большой вклад в развитие района внесли заслуженный агроном ТАССР, председатель колхоза «Татарстан» (в 1971–1996 гг.) Х.Г.Галимуллин (р. 1932); заслуженный работник сельского хозяйства ТАССР и РСФСР, председатель передового колхоза «Якты юл» (в 1969–2001 гг.) Х.Г.Гараев (р. 1935).

С районом связаны жизнь и деятельность религиозного деятеля, богослова Ишмухамета Динмухамметова (1842–1919), который в 1877–1918 гг. являлся имам-хатыбом мечети и мударрисом медресе в с. Тюнтер.



1. Здание администрации; 2. Мусульманский детский сабантуй в с. Бурбаиш; 3. Татарский праздник Сабантуй; 4. Дом культуры; 5. Балтасинский народный театр. Сцена из спектакля «Авылга кызлар килде» Наиля Гаитбая; 6. Хореографический коллектив с. Цитья.





## БАЛТАСІЙ (Балтач)

*Посёлок городского типа (с 2004 г.), центр Балтасинского района (с 1932 г.). Расположен на р. Шошма, в 25 км к северо-западу от железнодорожной станции Шемордан (линия Казань — Екатеринбург), в 106 км к северу от Казани.*

*До 1920 г. Б. являлись центром Балтасинской волости Казанского уезда Казанской губернии. С 1920 г. в составе Арского кантона ТАССР. С 10.8.1930 г. в Тонтерском районе, со 2.3.1932 г. центр Балтасинского района, с 1.2.1963 г. в Арском районе, с 12.1.1965 г. районный центр. Ныне также является центром Балтасинского городского поселения.*

Основан в начале 17 в. (по данным историка Аль-Муслими, в 1369 г.). В дореволюционных источниках упоминается также под названием Акманова Пустошь. В 18 — 1-й половине 19 в. жители относились к категории государственных крестьян, несли лашманную повинность. Основные занятия жителей в этот период — земледелие и скотоводство, были распространены валяльный и кожевенный промыслы, мыловарение, производство кирпича и др. В начале 20 в. в Б. функционировали 2 мечети, 2 медресе, фельдшерский пункт, казённая винная, 2 пивные и 10 мелочных лавок, 2 харчевни, валяльная фабрика, базар по средам (работал до 1960-х гг.). В этот период земельный надел сельской общины составлял 2986,2 дес.

В 1931 г. в Б. организован колхоз им. Ленина (первый председатель — Ф.Рамазанов), с 1966 г. в составе совхоза «Балтач», с 1993 г. — совхоза «Бурбаш», с 2004 г. ООО «Бурбаш». В 1922 г. открыта изба-читальня, с 1965 г. в статусе библиотеки (с 2000 г. в новом здании). В 1918 г.

открыта начальная школа, в 1934 г. преобразована в семилетнюю (в 1937 г. построено новое здание), в 1938 г. — в среднюю (в 1975 г. построено новое здание). В 1995 г. открыта гимназия. В 1954–1980 гг. в Б. работала вечерняя школа. В 1978 г. открыто сельскохозяйственное профессионально-техническое училище №30, в 1997 г. преобразовано в профессиональный лицей №96, с 2014 г. в составе Арского агропромышленного профессионального колледжа. В 1938–1944 гг. в Б. работал филиал Татарского академического театра. В 1957 г. самодеятельные артисты района (художественный руководитель Балтасинского дома культуры — Е.Хисамов) приняли участие в Международном фестивале молодёжи в Москве. При Доме культуры (здание 1978 г. постройки) в статусе народных работают четыре коллектива художественной самодеятельности: ансамбль песни и танца «Балкыш», оркестр народных инструментов, Народный театр, удмуртский фольклорный ансамбль «Шулдыр жыт».

В 1967 г. в Б. открыта музыкальная школа, в 2004 г. переименована в Детскую школу искусств (филиалы в населённых пунктах Карадуван, Малые Лызи, Норма, Средний Кушкет и Ципья). В 1998 г. открыт молодёжный центр «Хыял», в 2000 г. — детско-юношеская спортивная школа, в 2010 г. — многопрофильный Дворец спорта, в 2004 г. — горнолыжная база «Балтаси», в 2018 г. — бассейн «Дулкын».

В 1992 г. в Б. состоялся первый учредительный съезд Общества удмуртской культуры Национально-культурной автономии удмуртов района «Кенеш». Проводятся мероприятия, направленные на развитие удмуртской культуры: фестиваль «Лейся, песнь удмуртская!», конкурс «Золотое перо», Дни удмуртской культуры.

В Б. расположены ОАО «Балтасиагрохимсервис», комбинат бытового обслуживания «Балтач», хлебокомбинат, маслодельно-молочный комбинат, комбикормовый завод «Балтасинский», типография, общества с ограниченной ответственностью «Агропромснаб», «Балтасинский мясопродукт», «Балтасистрой», «Водстрой», «Земля», «Мелиоратор», «Меховщик», «Профиль»,



1. Общий вид; 2. Парк «Аллея славы».





Г.Г.Валеев



К.С.Гузаиров



И.М.Закиров



Р.И.Зарипов



Д.Ш.Сирай

«Сельэнергосервис», «Стройремтех», «Сурнай», «Татав-тодор МДСУ-1», «Технострой», «Энергетика», «Юлчы», «Юмарт» и др.

В посёлке городского типа действуют 5 детских садов, дом культуры, 2 библиотеки, больница. В 1994 г. открыта мечеть «Миградж», в 2007 г. — мечеть «Раиф», в 2016 г. — мечеть «Иман нуры».

В 2013 г. открыт парк «Аллея славы» (автор идеи, эскизного проекта и композиции в целом — заслуженный архитектор РТ, главный архитектор Балтасинского муниципального района РТ Ш.Ф.Бурганов). Мемориальный комплекс включает вечный огонь и три памятника: участникам Великой Отечественной войны, труженикам тыла и жертвам репрессий, между которыми установлены гранитные плиты с именами погибших в годы войны и бюсты Героев.

Среди известных уроженцев Б.: Г.Г.Валеев (р. 1930) — специалист по взрывчатым веществам, доктор хими-

ческих наук, лауреат Государственной премии СССР; К.С.Гузаиров (1927–2005) — оптик-механик, Герой Социалистического Труда; И.М.Закиров (р. 1938) — учёный в области технологии машиностроения, академик АН РТ; Р.И.Зарипов (1937–2009) — Герой Социалистического Труда; В.Б.Зиятдинов (р. 1955) — доктор медицинских наук, заслуженный врач РТ; М.М.Мулюков (Муртаза-бай) (1863–?) — предприниматель, владелец валяльно-войлочной фабрики, торгового дома, двух гостиниц, чайханы, торговых лавок в Балтасях и д. Карадуван, репрессирован в 1929 г. с конфискацией имущества; Д.Ш.Сирай (1933–1985) — поэт.

В Б. сохранились объекты культурного наследия: здание валяльно-войлочной фабрики М.М.Мулюкова (конец 19 — начало 20 в., памятник промышленной архитектуры в стиле эклектики «кирпичного» направления); здание торгового дома М.М.Мулюкова (1914 г., памят-



пгт Балтасы. 1. Бывшее здание торгового дома М.М.Мулюкова; 2. Бывшее здание фабрики М.М.Мулюкова; 3. Парк «Балтач»; 4. Деревянный дом; 5. Мемориальный комплекс «Воинам Отечества»; 6. Памятник участникам Великой Отечественной войны; 7. Место отдыха на оз. Кара-Куль.



ник архитектуры в стиле эклектики псевдорусского направления).

Число жителей: в 1795 г. — 583, 1859 г. — 1073, 1884 г. — 1320, 1897 г. — 1461, 1908 г. — 1554, 1920 г. — 1651, 1926 г. — 1576, 1938 г. — 2225, 1949 г. — 1668, 1958 г. — 1898, 1970 г. — 2658, 1979 г. — 3925, 1989 г. — 4887, 2002 г. — 6996, 2010 г. — 7711, 2015 г. — 8553 чел. (татары).

**АЛАН**, деревня в верхове р. Бурец, в 17 км к востоку от пгт Балтасы. Первоначальное название — Сардыгер-баш. Основана в 1788 г. (по другим сведениям, в 1808 г.) переселенцами из с. Янгулово. До 1860-х гг. жители относились к категории государственных крестьян. Основные занятия жителей в этот период — земледелие и скотоводство, были распространены рогожный, лапотный и кирпичный промыслы. В 1880 г. в деревне построена мечеть (в 1940 г. разрушена), с конца 19 в. при мечети работало медресе. В начале 20 в. функционировала мельница (19 в., сохранилась). В этот период земельный надел сельской общины составлял 413 дес.

До 1920 г. деревня входила в Янгуловскую волость Малмыжского уезда Вятской губернии. С 1920 г. в составе Арского кантона ТАССР. С 10.8.1930 г. в Кукморском, с 22.7.1939 г. в Балтасинском, с 1.2.1963 г. в Арском, с 12.1.1965 г. в Балтасинском районах. Ныне входит в состав Бурбашского сельского поселения.

В 1929 г. в деревне организован колхоз «Берек» (первый председатель — Р.Нигматуллин), с 1950 г. в составе колхоза «Яна тормыш». В 1979 г. организован пчелосовхоз «Алан», в 1997 г. колхоз преобразован в КФХ «Алан», с 2008 г. ООО «Бурбаш». Жители работают преимущественно в ООО «Бурбаш», занимаются полеводством, овощеводством, мясо-молочным скотоводством.

В 1928 г. в деревне открыта начальная школа (учащиеся обучались в бывшем доме муллы, с 1934 г. в новом здании), в 1995 г. преобразована в среднюю (с 1970 г. в новом здании), в 2013 г. — в неполную среднюю, в 2016 г. — в начальную школу — детский сад. В 1946–1980 гг. работала ветряная мельница. В 1959 г. жители деревни пережили большой пожар. В настоящее время в деревне действуют дом культуры, библиотека (1940 г.), фельдшерско-акушерский пункт (открыт в 1940 г. как медпункт; с 2012 г. в здании многофункционального центра), мечеть (1998 г.).

Число жителей: в 1788 г. — 32 души мужского пола; 1834 г. — 100, 1884 г. — 201, 1896 г. — 495, 1926 г. — 445, 1949 г. — 504, 1958 г. — 396, 1970 г. — 553, 1979 г. — 562, 1989 г. — 448, 2002 г. — 574, 2010 г. — 570, 2015 г. — 562 чел. (татары).

**АРБАШ**, село на р. Ширия (правый приток р. Шошма), на автомобильной дороге Казань — Пермь, в 9 км к западу от пгт Балтасы. Современное с. Арбаш образовано



пгт Балтасы. 1. Центральная мечеть «Миградж»; 2. Мечеть «Раиф»; 3. Мечеть «Ислам нуру»; 4. Бассейн «Дулжын»; 5. Зимний праздник «Лыжня России» (2017 г.); 6. Хоккейный матч.



в 1930-х гг. в результате объединения дд. Арбаш Пашир и Арбаш Шира, основанных в конце 16 — начале 17 в. В 18 — 1-й половине 19 в. жители двух деревень относились к категории государственных крестьян. Основные занятия жителей в этот период — земледелие и скотоводство, были распространены скорняжный промысел, бакалейная и мануфактурная торговля. В д. Арбаш Шира действовал кожевенный завод арского купца Ф.Монасыпова, продукцией которого торговали на ярмарках в Казани, Нижнем Новгороде, Оренбурге. В начале 20 в. в деревнях функционировали 2 мечети, медресе, мектеб, мелочная лавка. Совокупный земельный надел двух сельских общин в этот период составлял 2243,1 дес. Мечеть известна с 1742 г. (разрушена), в 1878 г. выстроена вновь, при мечети действовал мектеб. Вторая мечеть открыта в 1911 г.

До 1920 г. оба населённых пункта входили в Балтасинскую волость Казанского уезда Казанской губернии. С 1920 г. в составе Арского кантона ТАССР. С 10.8.1930 г. в Тюнтерском, со 2.3.1932 г. в Балтасинском, с 1.2.1963 г. в Арском, с 12.1.1965 г. в Балтасинском районах. Ныне село входит в состав Карадуванского сельского поселения.

В 1918 г. в селе открыта начальная школа, в 1921 г. закрыта, в 1925 г. открыта вновь, работала до 1955 г. В 1930 г. в селе организован колхоз им. Калинина (первый председатель — В.Хисматуллин), с 1960 г. в составе колхоза «Авангард», с 1987 г. — колхоза им. Рахимова, позже — в колхозе «Игенче» (ныне СХПК «Игенче»). В 1926–1961 гг. в селе работала артель по обработке меха, в 1970–1993 гг. — мебельная фабрика. Жители работают преимущественно в СХПК «Игенче», занимаются овощеводством, мясо-молочным скотоводством. В настоящее время в селе действуют библиотека, фельдшерско-акушерский пункт, мечеть (1994 г.).

В 0,3 км восточнее села находится Арбашское месторождение известняка, разрабатываемое ОАО «Балтаси-агрозимсервис».

Среди известных уроженцев села: Ф.С.Гилмуллина (р. 1968) — инфекционист, кандидат медицинских наук, доцент Казанского медицинского университета.

Число жителей (до 1930-х гг. двух населённых пунктов в совокупности): в 1795 г. — 346, 1859 г. — 592, 1897 г. — 849, 1908 г. — 985, 1920 г. — 1172, 1926 г. — 832, 1938 г. — 750, 1949 г. — 527, 1958 г. — 388, 1970 г. — 357, 1979 г. — 358, 1989 г. — 343, 2002 г. — 405, 2010 г. — 414, 2015 г. — 431 чел. (татары).

**АРБОР**, село на р. Арборка, в 28 км к северу от пгт Балтаси. Первоначальное название — Урбар, в состав села вошли также деревни Мунигер (основана в 1750-х гг.) и Бикбулат (основана в начале 19 в.). В дореволюционных источниках упоминается также под назва-



Г.Г.Галиев



Г.С.Мухаметшин



Г.Г.Халиуллин

нием Арбор-Себе Усад. Основано в 16 в. В письменных источниках впервые упоминается с 1768 г. До 1860-х гг. жители относились к категории государственных крестьян. Основные занятия жителей в этот период — земледелие и скотоводство, была распространена торговля. В 1880-х гг. земельный надел сельской общины составлял 3048 дес. В начале 20 в. в селе располагались волостное правление, почтовая станция, действовали мечеть (18 в.), мектеб (1868 г.), медресе (1908 г.). В 1915 г. в селе функционировали 3 мечети, при каждой работало медресе.

До 1920 г. село являлось центром Арборской волости Малмыжского уезда Вятской губернии. С 1920 г. в составе Арского кантона ТАССР. С 10.8.1930 г. в Тюнтерском, со 2.3.1932 г. в Балтасинском, с 4.8.1938 г. в Ципьинском, с 16.7.1958 г. в Балтасинском, с 1.2.1963 г. в Арском, с 12.1.1965 г. в Балтасинском районах. Ныне входит в состав Ципьинского сельского поселения.

В 1927 г. в селе организовано кооперативное хозяйство, в 1932 г. — колхоз «Арбор» (первый председатель — А.Аскарлов), с 1933 г. колхоз «Социализм», с 1950 г. вошёл в состав колхоза «Татарстаннын 30 еллыгы», с 1963 г. — колхоза «Труд», с 1979 г. — колхоза «Ударник», с 1996 г. — кооператива «Активист», с 2000 г. ООО «Активист». Жители работают преимущественно в ООО «Арбор», занимаются овощеводством, мясо-молочным скотоводством.

В 1918 г. открыта начальная школа, в 1924 г. преобразована в школу крестьянской молодёжи, в 1942 г. — в семилетнюю, в 1984 г. — в среднюю (в 1975 г. построено новое здание). В селе действуют дом культуры (с 2004 г. в новом здании), детский сад, фельдшерско-акушерский пункт, библиотека, мечеть (2002 г.).

Среди известных уроженцев села: Г.Г.Галиев (р. 1927) — краевед, педагог, основатель и руководитель краеведческого музея «Дружба народов» (с. Ципья), участник Великой Отечественной войны, кавалер ордена Отечественной войны 2-й степени, заслуженный работник культуры РТ; Г.С.Мухаметшин (р. 1941) — поэт, публицист, заслуженный работник культуры ТССР, заместитель председателя исполкома Балтасинского райсовета народных депутатов (в 1977–1991 гг.), заместитель главы администрации Балтасинского района (в 1991–2002 гг.); Г.Г.Халиуллин (р. 1948) — доктор физико-математических наук.





Число жителей: в 1834 г. — 655, 1884 г. — 1198, 1920 г. — 1730, 1926 г. — 1613, 1938 г. — 1210, 1949 г. — 835, 1958 г. — 754, 1970 г. — 737, 1979 г. — 648, 1989 г. — 592, 2002 г. — 642, 2010 г. — 663, 2015 г. — 687 чел. (татары).

**АТНЯ́** (Әтнә), село на границе с Кировской областью, в 38 км к северу от пгт Балтаси. Основано в 1782 г. выходцами из с. Большая Атня (ныне Атинского района РТ). До 1860-х гг. жители относились к категории государственных крестьян. Основные занятия жителей в этот период — земледелие и скотоводство. В 1830 г. в селе была построена первая мечеть в 1930 г. разобран минарет, в здании был размещён сельский клуб), в 1890 г. (по другим сведениям, в 1910 г.) — вторая (здание с 1930 г. использовали под школу), при ней было создано медресе. В конце 19 в. земельный надел сельской общины составлял 774 дес.

До 1920 г. село входило в Шудинскую волость Малмыжского уезда Вятской губернии. С 1920 г. в составе Арского кантона ТАССР. С 10.8.1930 г. в Тюнтерском, со 2.3.1932 г. в Балтасинском, с 4.8.1938 г. в Ципыньском, с 16.7.1958 г. в Балтасинском, с 1.2.1963 г. в Арском, с 12.1.1965 г. в Балтасинском районах. Ныне входит в состав Пижмарского сельского поселения.

В 1930 г. в здании бывшей второй мечети открыта начальная школа (в 1990-е гг. одна из комнат предоставлена верующим в качестве молельного помещения), в 1994 г. преобразована в начальную школу — детский сад (в 2014 г. построено новое здание). В 1931 г. в селе организован колхоз «Кызыл маяк» (первый председатель — М.Замалетдинов), с 1950 г. в составе колхоза «КИМ», с 1957 г. — колхоза «Авангард», с 1959 г. — колхоза им. Фрунзе, с 1964 г. — колхоза «Кама», с 1994 г. — колхоза «Авангард», с 1998 г. — колхоза «Атня», с 2001 г. — СХПК «Кама». Жители работают преимущественно в СХПК «Кама», занимаются полеводством, мясо-молочным скотоводством. В настоящее время в селе действуют сельский клуб, детский сад, фельдшерско-акушерский пункт, библиотека, мечеть (2006 г.).

Число жителей: в 1795 г. — 99, 1834 г. — 180, 1859 г. — 327, 1884 г. — 468, 1890 г. — 560, 1920 г. — 912, 1926 г. — 879, 1970 г. — 307, 1979 г. — 249, 1989 г. — 247, 2002 г. — 282, 2010 г. — 271, 2015 г. — 276 чел. (татары).

**БИКТЯ́ШЕВО** (Биктәш), деревня на р. Шошма, в 13 км к северо-востоку от пгт Балтаси. Основана в начале 18 в. крещёными татарами — выходцами из дд. Дурга, Село-Чура, Яныль. До 1860-х гг. жители относились к категории государственных крестьян. Основные занятия жителей в этот период — земледелие и скотоводство, были распространены рыболовство, пчеловодство. Де-

ревня относилась к приходу с. Ципья. В 1881 г. в доме Н.Прокофьева открыта миссионерская школа, в 1894 г. построена церковь и при ней открыта церковно-приходская школа, в 1903 г. воздвигнута колокольня, церковь получила название Покрова Пресвятой Богородицы (в 1918 г. сгорела, в 2013 г. отстроена заново). В 1911 г. школа преобразована в земскую. В 1880-х гг. земельный надел сельской общины составлял 521,1 дес.

До 1920 г. деревня входила в Сизнерскую волость Малмыжского уезда Вятской губернии. С 1920 г. в составе Арского кантона. С 10.8.1930 г. в Тюнтерском, со 2.3.1932 г. в Балтасинском, с 1.2.1963 г. в Арском, с 12.1.1965 г. в Балтасинском районах. Ныне входит в состав Салаусского сельского поселения.

В 1930-е гг. в деревне организован колхоз им. Молотова (первый председатель — С.Иванов), с 1954 г. в составе колхоза «Кызыл яшляр», с 1963 г. — колхоза «Кызыл Татарстан», с 1967 г. — колхоза «Социалистик Татарстан», с 1992 г. — колхоза «Татарстан», с 1998 г. — ООО СХПК «Татарстан». В 1939 г. в деревне организован цех по обработке меха — филиал Арбашской артели. Жители работают преимущественно в ООО СХПК «Татарстан», занимаются полеводством, скотоводством.

В 1918 г. открыта школа (в 1979 г. построено новое здание), с 2013 г. — начальная (филиал Салаусского многопрофильного лицея). В настоящее время в деревне действуют сельский клуб, фельдшерско-акушерский пункт, церковь.

Число жителей: в 1782 г. — 55 душ мужского пола; 1834 г. — 158, 1859 г. — 174, 1884 г. — 363, 1897 г. — 419, 1910 г. — 518, 1920 г. — 619, 1926 г. — 509, 1938 г. — 508, 1958 г. — 244, 1970 г. — 282, 1979 г. — 255, 1989 г. — 238, 2002 г. — 218, 2010 г. — 224, 2015 г. — 212 чел. (крещёные татары).



д. Биктяшево. Покровская церковь.



**БОЛЬШИЕ ЛЫЗИ** 1-я часть (Зур Лызи – 1), деревня на правом берегу р. Шошма, в 2 км к западу от пгт Балтаси. Основана удмуртами в период Казанского ханства. Русские поселились здесь во 2-й половине 17 в. В 1730–1740-е гг. удмурты, не пожелавшие принять христианство, отселились в д. Нижняя Ушма. В 18 – 1-й половине 19 в. жители относились к категории государственных крестьян. Основные занятия жителей в этот период – земледелие и скотоводство, были распространены овчинный и валяльный промыслы. В начале 19 в. в деревне функционировала водяная мельница. В 1884 г. открыта школа Братства святителя Гурия, в 1907 г. преобразована в земскую. В начале 20 в. в деревне функционировали 2 мелочные лавки. В этот период земельный надел сельской общины составлял 1033 дес.

До 1920 г. деревня входила в Балтасинскую волость Казанского уезда Казанской губернии. С 1920 г. в составе Арского кантона ТАССР. С 10.8.1930 г. в Тюнтерском, со 2.3.1932 г. в Балтасинском, с 1.2.1963 г. в Арском, с 12.1.1965 г. в Балтасинском районах. Ныне входит в состав Малолызинского сельского поселения.

В 1930 г. организован колхоз «Вольный труд», с 1950 г. в составе колхоза им. Кагановича, с 1952 г. – колхоза «Победа», с 1958 г. – колхоза им. Ленина, с 1996 г. – СХПК им. Ленина. Жители работают преимущественно в ООО «Алга», «Сурнай», занимаются полеводством, скотоводством. В 1918 г. в деревне открыта начальная школа, в 1956 г. закрыта. В деревне действуют детский сад, фельдшерско-акушерский пункт.

Число жителей: в 1782 г. – 154 души мужского пола; 1859 г. – 296, 1897 г. – 487, 1908 г. – 509, 1920 г. – 535, 1926 г. – 556, 1938 г. – 324, 1949 г. – 258, 1958 г. – 215, 1970 г. – 217, 1979 г. – 119, 1989 г. – 168, 2002 г. – 233, 2010 г. – 249, 2015 г. – 275 чел. (удмурты – 50%, русские – 44%).

**БОЛЬШИЕ ЛЫЗИ** 2-я часть (Зур Лызи – 2), деревня на левом берегу р. Шошма, в 3 км к западу от пгт Балтаси. До 1930-х гг. составляла один населённый пункт с д. Большие Лызи (1-я часть). Ныне входит в состав Шубанского сельского поселения. Жители работают преимущественно в ООО «Алга», «Сурнай», занимаются полеводством, скотоводством.

Число жителей: в 1938 г. – 328, 1949 г. – 282, 1958 г. – 206, 1970 г. – 188, 1979 г. – 186, 1989 г. – 89, 2002 г. – 82, 2010 г. – 68, 2015 г. – 61 чел. (удмурты).

**БУРБАШ** (Борбаш), село в верховье р. Бурец, в 15 км к юго-востоку от пгт Балтаси. Основано в 17 в. Первое письменное упоминание о селе встречается в книге Ш.Марджани «Мустафад аль-ахбар фи ахвали Казан ва Болгар» (конец 19 в.). В 18 – 1-й половине 19 в. жители относились к категории государственных крестьян. Основные занятия жителей в этот период – земледелие и скотоводство, были распространены лапотный, рогожно-кулеткацкий, валяльный, кузнечный промыслы, охота и пчеловодство. В 1823 г. построена первая мечеть (в 1938 г. спилен минарет, до 1982 г. в здании размещался сельский клуб, в 1988 г. мечеть разобрана). В 1917 г. построена вторая мечеть (в советский период в здании размещалась начальная школа). В начале 20 в. в селе функционировали кузница, 2 мелочные лавки. В этот период земельный надел сельской общины составлял 1499,2 дес.

До 1920 г. село входило в Ядыгерскую волость Мамадышского уезда Казанской губернии. С 1920 г. в составе Мамадышского кантона ТАССР. С 10.8.1930 г. в Кукморском, с 22.7.1939 г. в Балтасинском, с 1.2.1963 г. в Арском, с 12.1.1965 г. в Балтасинском районах. Ныне центр Бурбашского сельского поселения.

В 1929 г. в селе организован колхоз «Кызыл Татарстан» (первый председатель – Ш.Закиров), с 1966 г. в составе совхоза «Балтач», с 1993 г. – совхоза «Бурбаш», с 2000 г. СХПК «Бурбаш», с 2004 г. ООО «Бурбаш». Жители работают пре-



с. Бурбаш. 1. Школа; 2. Мечеть; 3. Общий вид села.



имущественно в ООО «Бурбаш», занимаются полеводством, мясо-молочным скотоводством. В 1932 г. в селе открыта начальная школа, в 1934 г. преобразована в семилетнюю (построено новое здание), в 1960 г. — в восьмилетнюю, в 1966 г. — в среднюю (в 2012 г. построено новое здание). С 1997 г. при школе открыт краеведческий музей (создатель — Р.М.Гиниятуллина). В настоящее время в селе функционируют детский сад (1981 г.), дом культуры (1982 г.), библиотека (1982 г.), в 1920-х гг. — изба-читальня), фельдшерско-акушерский пункт (первый медпункт открыт в 1941 г.), мечеть (1992 г.).



*Л.И.Мингазова*

Среди известных уроженцев села: Л.И.Мингазова (р. 1969) — доктор филологических наук; Д.В.Фазлыев (р. 1956) — религиозный и общественный деятель, главный казый РТ (с 2000 г.), заслуженный экономист РТ.

Число жителей: в 1859 г. — 867, 1897 г. — 1188, 1908 г. — 1264, 1920 г. — 1308, 1926 г. — 1242, 1938 г. — 1184, 1949 г. — 1010, 1958 г. — 871, 1970 г. — 980, 1979 г. — 949, 1989 г. — 815, 2002 г. — 861, 2010 г. — 893, 2015 г. — 871 чел. (татары).

**БУРБАШСКИЙ САРДЫГАН** (Борбаш Сәрдегәне), деревня на р. Бурец, в 18 км к востоку от пгт Балтаси. В дореволюционных источниках упоминается также под названиями Малый Сардык, Сардыган, Байлар Сәрдегәне. Основана в 17 в. В 18 — 1-й половине 19 в. жители относились к категории государственных крестьян. Основные занятия жителей в этот период — земледелие и скотоводство, был распространён валяльный промысел. Местная мечеть известна с начала 18 в., разрушена в 1742 г. Новая мечеть построена в конце 19 в. (в советский период спилен минарет, в здании размещался сельский



*д. Бурбашский Сардыган. Памятник участникам Великой Отечественной войны.*

клуб). В начале 20 в. в деревне функционировали мечеть, мелочная лавка. В этот период земельный надел сельской общины составлял 696,9 дес.

До 1920 г. деревня входила в Ядыгерскую волость Мамадышского уезда Казанской губернии. С 1920 г. в составе Мамадышского кантона ТАССР. С 10.8.1930 г. в Кукморском, со 2.3.1932 г. в Балтасинском, с 1.2.1963 г. в Арском, с 12.1.1965 г. в Балтасинском районах. Ныне входит в состав Бурбашского сельского поселения.

В 1930 г. в деревне организован колхоз «Кызыл дулкын» (первый председатель — Г.Курбангалеев), с 1950 г. в составе колхоза «Кызыл Татарстан», с 1966 г. — совхоза «Балтач», с 1993 г. — совхоза «Бурбаш», с 2000 г. СХПК «Бурбаш», с 2004 г. ООО «Бурбаш». Жители работают преимущественно в ООО «Бурбаш», занимаются полеводством, мясо-молочным скотоводством. В 1925 г. в деревне открыта начальная школа, в 2010 г. преобразована в начальную школу — детский сад. В настоящее время функционируют сельский клуб (в 1997 г. построено новое здание), фельдшерско-акушерский пункт, мечеть (2004 г.).

Среди известных уроженцев деревни: Ф.А.Акберов (р. 1944) — ветеринарный врач, лауреат Государственной премии РТ.

Число жителей: в 1859 г. — 195, 1897 г. — 411, 1908 г. — 482, 1920 г. — 891, 1926 г. — 523, 1949 г. — 397, 1958 г. — 258, 1979 г. — 302, 1989 г. — 257, 2002 г. — 256, 2010 г. — 265, 2015 г. — 260 чел. (татары).

**БУРНАК** (Борнак), деревня на р. Шошма, в 18 км к северо-востоку от пгт Балтаси. В дореволюционных источниках упоминается также под названием Бурнаковская. Известна с 1678 г. В 1-й половине 19 в. жители относились к категории государственных крестьян. Основные занятия жителей в этот период — земледелие и скотоводство, была распространена мелочная торговля. Мечеть известна с 18 в., после 1740 г. разрушена. В 1868 г. построена новая мечеть, в 1880 г. — вторая мечеть. В 1880-х гг. земельный надел сельской общины составлял 1509,8 дес.

До 1920 г. деревня входила в Янгуловскую волость Малмыжского уезда Вятской губернии. С 1920 г. в составе Арского, с 1928 г. — Мамадышского кантонов ТАССР. С 10.8.1930 г. в Тюнтерском, со 2.3.1932 г. в Балтасинском, с 4.8.1938 г. в Ципинском, с 16.7.1958 г. в Балтасинском, с 1.2.1963 г. в Арском, с 12.1.1965 г. в Балтасинском районах. Ныне центр Бурнаковского сельского поселения.



*Ф.А.Акберов*





В 1929 г. в деревне организован колхоз «Кызыл Борнак» (первый председатель — Г.Миначев), с 1935 г. в составе колхоза им. Чапаева, в 1995 г. — колхоза «Шушма», позже СХПК «Шушма», с 2012 г. ООО «Борнак». Жители преимущественно работают в ООО «Борнак», в основном занимаются полеводством, мясо-молочным животноводством. В 1918 г. в деревне открыта начальная школа, в 1939 г. — изба-читальня, в 1975 г. — детский сад. В настоящее время действуют комплекс начальная школа — детский сад (с 2017 г.), дом культуры (1952 г., с 1969 г. в новом здании), библиотека (1939 г.), фельдшерско-акушерский пункт (открыт в 1939 г. как медпункт), мечеть (1996 г.).



*Р.М.Мухаметшин*

Среди известных уроженцев деревни: Р.М.Мухаметшин (р. 1955) — доктор политических наук, академик АН РТ, ректор Российского исламского института (с 2006 г.).

Число жителей: в 1766 г. — 254, 1811 г. — 380 душ мужского пола; 1859 г. — 724, 1884 г. — 1539, 1920 г. — 1720, 1926 г. — 1494, 1938 г. — 1229, 1949 г. — 802, 1958 г. — 623, 1970 г. — 727, 1979 г. — 681, 1989 г. — 585, 2002 г. — 613, 2010 г. — 586, 2015 г. — 556 чел. (татары).

**ВЁРХНИЙ САРДЁК** (Югары Сәрдек), деревня в верховьях левого притока р. Кугуборка, на границе с Кировской областью, в 41 км к северу от пгт Балтасы. Первоначальное название — Нижний Сардек. Основана в 1920-х гг. Со времени основания в составе Арского кантона ТАССР. С 10.8.1930 г. в Тюнтерском, со 2.3.1932 г. в Балтасинском, с 4.8.1938 г. в Ципьинском, с 16.7.1958 г. в Балтасинском, с 1.2.1963 г. в Арском, с 12.1.1965 г. в Балтасинском районах. Ныне входит в состав Пижмарского сельского поселения.

В 1930 г. в деревне организован колхоз «КИМ», с 1957 г. в составе колхоза «Авангард», с 1959 г. — колхоза им. Фрунзе, с 1964 г. — колхоза «Кама», с 1987 г. — подсобного хозяйства «Казанка» ООО «Главтатстрой» (Казань). В 1932 г. открыта начальная школа, закрыта в 1968 г. В 1966 г. открыт сельский клуб, ныне не действует.

Число жителей: в 1926 г. — 56, 1938 г. — 305, 1949 г. — 208, 1958 г. — 195, 1970 г. — 195, 1979 г. — 127, 1989 г. — 60, 2002 г. — 33, 2010 г. — 24, 2015 г. — 25 чел. (татары).



1



2



3



4



5

*д.Бурнак. 1. Дом культуры; 2. Мечеть; 3. Сельский дом; 4. Общий вид деревни; 5. Памятник павшим в годы Великой Отечественной войны.*



**ВЕРХНИЙ СУБАШ** (Югары Субаш), село в верховье р. Кушкет, в 25 км к северу от пгт Балтаси. Основано в начале 18 в. До середины 1920-х гг. совместно с д. Нижний Субаш составляло одно селение Субаш. До 1860-х гг. жители относились к категории государственных крестьян. Основные занятия жителей в этот период — земледелие и скотоводство. В 1880-е гг. земельный надел сельской общины составлял 588,5 дес. С 1888 г. в селе действовала школа Братства святителя Гурия, в 1911 г. преобразована в земскую школу.

До 1920 г. село входило в Арборскую волость Малмыжского уезда Вятской губернии. С 1920 г. в составе Арского кантона ТАССР. С 10.8.1930 г. в Тюнттерском, со 2.3.1932 г. в Балтасинском, с 4.8.1938 г. в Цицынском, с 16.7.1958 г. в Балтасинском, с 1.2.1963 г. в Арском, с 12.1.1965 г. в Балтасинском районах. Ныне центр Верхнесубашского сельского поселения.

В 1929 г. в селе организован колхоз «Марс» (первый председатель — Р.Исмагилов), с 1959 г. в составе колхоза «Большевик», с 1976 г. — колхоза им. Тукая, позже — СХК им. Тукая. Жители работают преимущественно в ООО им. Тукая, занимаются полеводством, овощеводством, мясо-молочным скотоводством.

В 1918 г. открыта начальная школа (в 1931 г. построено новое здание), в 1943 г. преобразована в семилетнюю, в 1964 г. — в восьмилетнюю, в 1990 г. — в среднюю (в 1991 г. построено новое здание). В 1995 г. в школе открыт краеведческий музей (организаторы — К.Г.Загидуллин, И.И.Николаев; экспозиция посвящена истории села и школы, землякам — участникам Великой Отечественной войны; около 500 ед. хр.). С 1932 г. функционировала изба-читальня, с 1940 г. — клуб. В селе действуют дом культуры, детский сад, фельдшерско-акушерский пункт, библиотека.

Число жителей: в 1782 г. — 127 душ мужского пола; 1876 г. — 129, 1886 г. — 225, 1926 г. — 563, 1938 г. — 698,

1958 г. — 288, 1970 г. — 283, 1979 г. — 306, 1989 г. — 317, 2002 г. — 403, 2010 г. — 414, 2015 г. — 432 чел. (татары).

**ВЕРХНИЙ ШУБА́Н** (Югары Шубан), деревня на р. Шубан, в 11 км к западу от пгт Балтаси. В дореволюционных источниках упоминается также под названием Верхний Ядыгер. Известна с 1678 г. В 18 — 1-й половине 19 в. жители относились к категории государственных крестьян. Основные занятия жителей в этот период — земледелие и скотоводство. В начале 20 в. в деревне функционировали мечеть, медресе, мелочная лавка. В этот период земельный надел сельской общины составлял 1275 дес.

До 1920 г. деревня входила в Балтасинскую волость Казанского уезда Казанской губернии. С 1920 г. в составе Арского кантона ТАССР. С 10.8.1930 г. в Тюнттерском, со 2.3.1932 г. в Балтасинском, с 1.2.1963 г. в Арском, с 12.1.1965 г. в Балтасинском районах. Ныне центр Шубанского сельского поселения.

В 1930 г. в деревне организован колхоз «8 Марта» (первый председатель — Г.Хабибуллин), с 1959 г. в составе колхоза «Правда», с 1966 г. — колхоза «Алга», с 1997 г. — СХК «Алга». Жители работают преимущественно в ООО «Алга», в основном занимаются полеводством, молочным скотоводством. В 1930 г. открыта изба-читальня, в 1947 г. — красный уголок, в 1949 г. — клуб (с 1957 г. в новом здании). В 1920 г. открыта начальная школа, в 2006 г. преобразована в неполную среднюю школу (построено новое здание). Действуют дом культуры (в 1985 г. построено новое здание), детский сад (1989 г.), фельдшерско-акушерский пункт, библиотека, мечеть (1997 г.).

Число жителей: в 1782 г. — 87 душ мужского пола; 1859 г. — 419, 1897 г. — 539, 1908 г. — 546, 1920 г. — 536, 1926 г. — 565, 1938 г. — 454, 1949 г. — 256, 1958 г. — 239, 1970 г. — 273, 1979 г. — 282, 1989 г. — 340, 2002 г. — 359, 2010 г. — 367, 2015 г. — 378 чел. (татары).

**ВЕРХНЯЯ КНЯ** (Югары Кенә), деревня на р. Хотня, в 13 км к западу от пгт Балтаси. В дореволюционных источниках упоминается также под названиями Московский Ключ, Алан-Илга. Основана в 17 в. В 18 — 1-й половине 19 в. жители относились к категории государственных крестьян. Основные занятия жителей в этот период — земледелие и скотоводство. В начале 20 в. в деревне функционировали мечеть и мелочная лавка. В этот период земельный надел сельской общины (совместно с д. Нижняя Кня) составлял 1940,2 дес.

До 1920 г. деревня входила в Балтасинскую волость Казанского уезда Казанской губернии. С 1920 г. в составе Арского кантона ТАССР. С 10.8.1930 г. в Тюнттерском, со 2.3.1932 г. в Балтасинском, с 1.2.1963 г. в Арском, с 12.1.1965 г. в Балтасинском районах. Ныне входит в состав Карадуванского сельского поселения.



*с. Верхний Субаш. Памятник павшим в годы Великой Отечественной войны.*



В 1930 г. в деревне организован колхоз «Фэн» (первый председатель — Н.Галиуллин), с 1950 г. в составе колхоза «Кызыл чишмэ», с 1960 г. — колхоза им. Калинина, с 1987 г. — колхоза им. Рахимова, с 1995 г. — СХК им. Рахимова. Жители работают преимущественно в СХПК «Игенче» (свиноводство), занимаются полеводством, скотоводством.

Число жителей: в 1782 г. — 79 душ мужского пола; 1859 г. — 262, 1897 г. — 386, 1908 г. — 425, 1920 г. — 323, 1926 г. — 301, 1949 г. — 208, 1958 г. — 179, 1970 г. — 160, 1979 г. — 118, 1989 г. — 84, 2002 г. — 81, 2010 г. — 109, 2015 г. — 108 чел. (татары).

**ВÉРХНЯЯ УШМА́** (Югары Ушма), деревня на р. Ушманка (правый приток р. Шошма), в 7 км к юго-западу от пгт Балтаси. В дореволюционных источниках упоминается также под названием Околоток 3-я Ушма. Основана в 17 в. В 18 — 1-й половине 19 в. жители относились к категории государственных крестьян. Основные занятия жителей в этот период — земледелие и скотоводство. В начале 20 в. в деревне функционировала школа Братства святителя Гурия.

До 1920 г. деревня входила в Балтасинскую волость Казанского уезда Казанской губернии. С 1920 г. в составе Арского кантона ТАССР. С 10.8.1930 г. в Тюнтерском, со 2.3.1932 г. в Балтасинском, с 1.2.1963 г. в Арском, с 12.1.1965 г. в Балтасинском районах. Ныне входит в состав Малолизинского сельского поселения.

В 1930 г. в деревне организован колхоз им. Кирова, с 1950 г. в составе колхоза «Ленин сюрес», с 1952 г. — колхоза «Победа», с 1958 г. — колхоза им. Ленина, с 1996 г. — СХК им. Ленина, с 2007 г. — ООО «Сурнай». Жители работают преимущественно в ООО «Сурнай», «Ушма», занимаются полеводством, мясо-молочным скотоводством. В деревне действуют начальная школа — детский сад (1997 г.), сельский клуб, фельдшерско-акушерский пункт.

Среди известных уроженцев деревни: Г.П.Ишмурзин (р. 1964) — кардиолог, кандидат медицинских наук, доцент Казанского медицинского университета; П.Н.Манашев (р. 1948) — административно-хозяйственный работник, руководитель кооператива «Луч» (в 1990–2004 гг.), заслуженный работник сельского хозяйства Удмуртской Республики.

Число жителей: в 1920 г. — 281, 1926 г. — 340, 1938 г. — 280, 1949 г. — 279, 1958 г. — 279, 1970 г. — 285, 1979 г. — 271, 1989 г. — 228, 2002 г. — 241, 2010 г. — 243, 2015 г. — 237 чел. (удмурты).

**ГО́НДЫРЕВО** (Гондыр), село на левом притоке р. Шошма, в 15 км к северо-западу от пгт Балтаси. Основано в 1770-е гг. выходцами из д. Большие Лызи. До 1860-х гг. жители относились к категории государ-

ственных крестьян. Основные занятия жителей в этот период — земледелие и скотоводство, были распространены пчеловодство, охота, шерстобитный промысел. Село относилось к приходу с. Малые Лызи (Сергеевка). В начале 20 в. здесь функционировали церковь (1891 г., в советский период до 1987 г. в её здании располагалась школа), школа Братства святителя Гурия (1882 г.), церковно-приходская школа (1892 г.). В этот период земельный надел сельской общины составлял 373,9 дес.

До 1920 г. село входило в Балтасинскую волость Казанского уезда Казанской губернии. С 1920 г. в составе Арского кантона ТАССР. С 10.8.1930 г. в Тюнтерском, со 2.3.1932 г. в Балтасинском, с 1.2.1963 г. в Арском, с 12.1.1965 г. в Балтасинском районах. Ныне входит в состав Шубанского сельского поселения.

В 1931 г. в селе организован колхоз «Зядра» (Ядро) (первый председатель — И.Егоров), в 1935 г. переименован в «Выль сюрес» («Новый путь»), с 1951 г. в составе колхоза им. Горького, с 1959 г. — колхоза «Правда», с 1966 г. — колхоза «Алга», с 1995 г. — СХПК «Алга» (с 2007 г. ООО СХП «Алга»). В 1920 г. открыта начальная школа (закрыта в 1987 г.), в 1939 г. — изба-читальня. Жители работают преимущественно в ООО СХП «Алга», занимаются полеводством, мясо-молочным животноводством.

Число жителей: в 1834 г. — 135, 1859 г. — 140, 1897 г. — 238, 1908 г. — 255, 1920 г. — 274, 1926 г. — 245, 1938 г. — 252, 1949 г. — 283, 1958 г. — 228, 1970 г. — 159, 1979 г. — 155, 1989 г. — 96, 2002 г. — 89, 2010 г. — 94, 2015 г. — 103 чел. (удмурты).

**ДУРГА́** (Дорга), деревня на р. Кугуборка, в 32 км к северу от пгт Балтаси. Основана в 16 в. (по другим сведениям, в 17 в.) удмуртами. В середине 18 в. в деревне поселились крещёные татары. Деревня делилась на две части: удмуртскую и крещёно-татарскую (Дурга-1 и Дурга-2). В 18 — 1-й половине 19 в. жители относились к категории государственных крестьян. Основные занятия жителей в этот период — земледелие и скотоводство. В 1872 г. открыта школа Братства святителя Гурия, в 1914 г. преобразована в земскую. В начале 20 в. в деревне функционировали часовня (закрыта в 1929 г., в здании разместились школа), мельница, мелочная и 2 бакалейные лавки. В этот период земельный надел сельской общины составлял 1390 дес.

До 1921 г. деревня входила в Ципьинскую волость Малмыжского уезда Вятской губернии. С 1921 г. в составе Арского кантона ТАССР. С 10.8.1930 г. в Тюнтерском, со 2.3.1932 г. в Балтасинском, с 4.8.1938 г. в Ципьинском, с 16.7.1958 г. в Балтасинском, с 1.2.1963 г. в Арском, с 12.1.1965 в Балтасинском районах. Ныне входит в состав Кугунурского сельского поселения.





В 1931 г. в деревне организованы колхозы «Красноармеец» (Дурга-1) (первый председатель — Я.Константинов) и «Выль улан» (Дурга-2) (первый председатель — Т.Иванов), последний в 1933 г. переименован в «Активист», в 1950 г. оба колхоза объединились в колхоз «Активист», с 1966 г. СХК «Активист», с 2000 г. ООО СХПК «Активист». Жители работают преимущественно в ООО СХПК «Активист», занимаются полеводством, молочным скотоводством. В 1919 г. открыта начальная школа (в 1950 г. построено новое здание), закрыта в 2015 г. В деревне действуют дом культуры, библиотека, детский сад, фельдшерско-акушерский пункт.



*Б.Д.Залецанский*

Среди известных уроженцев деревни: Б.Д.Залецанский (р. 1943) — доктор экономических наук, лауреат Государственной премии РФ.

Число жителей: в 1746 г. — 77, 1763 г. — 78, 1795 г. — 129 душ мужского пола; 1884 г. — 723, 1897 г. — 755, 1920 г. — 777, 1926 г. — 655, 1949 г. — 413, 1958 г. — 307, 1970 г. — 303, 1979 г. — 278, 1989 г. — 262, 2002 г. — 290, 2010 г. — 303, 2015 г. — 279 чел. (татары).

**КАЕНСАР**, деревня в верховьях р. Кушкет, на границе с Республикой Марий Эл, в 27 км к северу от пгт Балтаси. Основана в 1927 г. Со времени основания входила в Арборскую волость Арского кантона ТАССР. С 10.8.1930 г. в Тюнтерском, со 2.3.1932 г. в Балтасинском, с 4.8.1938 г. в Ципыинском, с 16.7.1958 г. в Балтасинском, с 1.2.1963 г. в Арском, с 12.1.1965 г. в Балтасинском районах. Ныне входит в состав Верхнесубашского сельского поселения.

В 1930 г. в деревне организован колхоз «Алга» (первый председатель — А.Ахметов), с 1950 г. в составе колхоза «Марс», в 1976 г. переименован в колхоз им. Тукая, с 1995 г. СХК им. Тукая, с 2008 г. ООО им. Тукая. Жители работают преимущественно в ООО им. Тукая, занимаются полеводством, мясо-молочным животноводством. В 1944–1960 гг. в деревне работала начальная школа. В 2015 г. установлен памятник землякам, павшим в годы Великой Отечественной войны (на средства Г.Г.Галеева).

Число жителей: в 1926 г. — 190, 1938 г. — 176, 1958 г. — 110, 1970 г. — 106, 1979 г. — 85, 1989 г. — 82, 2002 г. — 77, 2010 г. — 63, 2015 г. — 60 чел. (татары).

**КАРАДУВА́Н** (Карадуган), деревня на р. Шошма, в 7 км к западу от пгт Балтаси. Основана в период Казанского ханства. В 18 — 1-й половине 19 в. жители относились к категории государственных крестьян. Основные занятия жителей в этот период — земледелие и скотоводство, были распространены мукомольный, кузнечный, скорняжный, ткацкий и портняжный промыслы, торговля. Деревня располагалась на Сибирском тракте (здесь сохранилась его часть). В конце 18 в. в деревне действовали кожевенный завод купца М.Рахмандеева, 2 водяные мельницы. В начале 20 в. функционировали мечеть (1866 г.), медресе, почтовая станция, этапный дом для пересыльных, постоялый двор, 4 мелочные лавки, водяная мельница. В этот период земельный надел сельской общины составлял 881 дес.

До 1920 г. деревня входила в Балтасинскую волость Казанского уезда Казанской губернии. С 1920 г. в составе Арского кантона ТАССР. С 10.8.1930 г. в Тюнтерском, со 2.2.1932 г. в Балтасинском, с 1.2.1963 г. в Арском, с 12.1.1965 г. в Балтасинском районах. Ныне центр Карадуганского сельского поселения.



1



2

д.Карадуван. 1. Общий вид деревни; 2. Озеро.



В 1931 г. в деревне организован колхоз «Карадуган» (первый председатель — З.Габсалямов), в 1935 г. переименован в «Магариф», с 1950 г. колхоз им. Калинина, в 1994 г. переименован в колхоз «Игенче», с 1995 г. СХК, с 2004 г. ООО «Игенче». В 1925–1930 гг. в деревне работала профессиональная школа по обучению пошиву одежды и обуви, вышивке (позже переведена в г. Арск). В 1926–1960 гг. функционировала артель «Кызыл мехчы», в 1960–2011 гг. — мебельное объединение. Жители работают преимущественно в СХПК «Игенче», занимаются полеводством, мясо-молочным животноводством. В 1921 г. в деревне открыта начальная школа, в 1933 г. преобразована в неполную среднюю, в 1956 г. — в восьмилетнюю, в 1978 г. — в среднюю, в 2015 г. — в гимназию им. Баки Зиятдинова. В настоящее время действуют дом культуры, детский сад (1980 г.), библиотека (в 1930–1950 гг. — изба-читальня), филиал Балтасинской детской школы искусств, фельдшерско-акушерский пункт, спортплощадка, мечеть «Хусаиновы» (2007 г.). В деревне работают музеи (основатель — Б.Ш.Зиятдинов) М.Джалиля (с 1976 г.) и «История Сибирского тракта» (с 1995 г.): площадь экспозиции 245 м<sup>2</sup>, свыше 5 тыс. ед. хр. В числе экспонатов музея М.Джалиля — мандолина, подаренная М.Джалилем М.Тагировой в на-

чале 1930-х гг., картина Х.Якупова, бюст М.Джалиля работы Б.Урманче. Музеи располагаются в двухэтажном доме купца М.М.Мулюкова (построен в 1911 г.: на первом этаже размещались кладовые, на втором — гостиничные номера; памятник жилой архитектуры в стиле эклектики псевдорусского направления).

Среди известных уроженцев деревни: И.Г.Гараев (1931–1988) — заслуженный юрист РСФСР, член Верховного суда ТАССР (в 1966–1969 гг.), главный арбитр Государственного арбитража при СМ ТАССР (1969 г.); Р.К.Шарафиев (р. 1939) — журналист, публицист, заслуженный работник культуры РТ.

Число жителей: в 1782 г. — 57 душ мужского пола; 1859 г. — 244, 1897 г. — 549, 1908 г. — 617, 1920 г. — 591, 1926 г. — 474, 1938 г. — 408, 1949 г. — 344, 1958 г. — 312, 1970 г. — 479, 1979 г. — 496, 1989 г. — 468, 2002 г. — 577, 2010 г. — 536, 2015 г. — 588 чел. (татары).

**КАРЁК-СЕРМА́** (Карык-Серма), деревня в 2,5 км от р. Кушкет, в 22 км к северо-востоку от пгт Балтаси. В дореволюционных источниках упоминается также под названием Нижняя Турья. Известна с 1678 г. В 18 — 1-й половине 19 в. жители относились к категории государственных крестьян. Основные занятия жителей в этот

период — земледелие и скотоводство, были распространены лапотный и валяльный промыслы. В 1880 г. построена первая, в 1906 г. — вторая мечеть. В 1892 г. в деревне был пожар. В конце 19 в. земельный надел сельской общины составлял 620,4 дес.

До 1921 г. деревня входила в Ципинскую волость Малмыжского уезда Вятской губернии. С 1921 г. в составе Арского кантона ТАССР. С 10.8.1930 г. в



д. Карадуган. 1. Мечеть «Хусаиновы»; 2. Школа; 3. Музей истории Сибирского тракта и М.Джалиля: а) внешний вид; б–в) экспозиции.





Тюнтерском, со 2.3.1932 г. в Балтасинском, с 4.8.1938 г. в Ципьинском, с 16.7.1958 г. в Балтасинском, с 1.2.1963 г. в Арском, с 12.1.1965 г. в Балтасинском районах. Ныне входит в состав Бурнакского сельского поселения.

В 1929 г. в деревне организован колхоз «Гудыри» (первый председатель — А.Давыдов), в 1935 г. переименован в колхоз «Удмуртская коммуна», с 1950 г. в составе колхоза «Азлане» («Победа»), с 1958 г. — колхоза им. Чапаева, в 1995 г. переименован в колхоз «Шушма» (с 1996 г. СХК «Шушма»). Жители работают преимущественно в ООО «Шушма», занимаются полеводством, мясо-молочным животноводством. В 1928 г. (по другой версии, в 1918 г.) открыта начальная школа, закрыта в 2011 г. В деревне действуют сельский клуб (1952 г.), детский сад (1972 г.), библиотека (1939 г., с 1930 г. — изба-читальня), фельдшерско-акушерский пункт (открыт в 1932 г. как медпункт).

Число жителей: в 1763 г. — 24 души мужского пола; 1795 г. — 120, 1850 г. — 182, 1859 г. — 195, 1876 г. — 195, 1884 г. — 210, 1905 г. — 250, 1920 г. — 334, 1926 г. — 360, 1938 г. — 394, 1949 г. — 290, 1958 г. — 300, 1970 г. — 275, 1979 г. — 218, 1989 г. — 134, 2002 г. — 143, 2010 г. — 112, 2015 г. — 111 чел. (удмурты).

**КАРÉЛИНО** (Кариле), село на р. Шошма, в 4 км к востоку от пгт Балтаси. В дореволюционных источниках упоминается также под названиями Поскан Кутуймас, Нижняя Нурма. Известно с 1678 г. В 18 — 1-й половине 19 в. жители относились к категории государственных крестьян. Основные занятия жителей в этот период — земледелие и скотоводство, была распространена торговля. В начале 20 в. в селе функционировали мечеть, медресе, 2 мелочные лавки. В этот период земельный надел сельской общины составлял 1367,9 дес.

До 1920 г. село входило в Балтасинскую волость Казанского уезда Казанской губернии. С 1920 г. в составе Арского кантона ТАССР. С 10.8.1930 г. в Тюнтерском, со 2.3.1932 г. в Балтасинском, с 1.2.1963 г. в Арском, с 12.1.1965 г. в Балтасинском районах. Ныне входит в состав Норминского сельского поселения.

В 1930 г. в селе организован колхоз «Кызыл иль» (первый председатель — Г.Гиззатуллин), с 1950 г. в составе колхоза им. Сталина, в 1961 г. переименован в колхоз «Коммунизмга», в 1963 г. — в колхозе им. Тимирязева, с 1995 г. — в СХПК им. Тимирязева (с 2003 г. ООО им. Тимирязева). Жители в основном занимаются полеводством, молочным животноводством, овцеводством, работают в ООО им. Тимирязева, ООО «Профиль», ООО «Управление», ООО «Юлчы», ООО «МДСУ-1». В селе действуют детский сад (1971 г.), детско-юношеская спортивная школа, врачебная амбулатория, мечеть (1995 г.).

Среди известных уроженцев села: Р.Г.Фахрутдинов (1937–2014) — археолог, историк, доктор исторических наук.

Число жителей: в 1782 г. — 17 душ мужского пола; 1859 г. — 654, 1897 г. — 636, 1908 г. — 684, 1920 г. — 750, 1926 г. — 785, 1938 г. — 846, 1949 г. — 623, 1958 г. — 658, 1970 г. — 764, 1979 г. — 1196, 1989 г. — 1445, 2002 г. — 1341, 2010 г. — 1287, 2015 г. — 1318 чел. (татары).



Р.Г.Фахрутдинов

**КИЛÉЕВО** (Кили), село на р. Норма, в 9 км к юго-востоку от пгт Балтаси. В дореволюционных источниках упоминается также под названием По конец поля Большой Нурмы. Известно с 1678 г. В 18 — 1-й половине 19 в. жители относились к категории государственных крестьян. Основные занятия жителей в этот период — земледелие и скотоводство. В 1831 г. в селе был пожар, уничтоживший значительную его часть. В начале 20 в. здесь функционировали мечеть, медресе, водяная мельница, мелочная лавка. В этот период земельный надел сельской общины составлял 810,7 дес.

До 1920 г. село входило в Балтасинскую волость Казанского уезда Казанской губернии. С 1920 г. в составе Арского кантона ТАССР. С 10.8.1930 г. в Тюнтерском, со 2.3.1932 г. в Балтасинском, с 1.2.1963 г. в Арском, с 12.1.1965 г. в Балтасинском районах. Ныне входит в состав Норминского сельского поселения.

В 1931 г. в селе организован колхоз «Батыр» (первый председатель — И.Фазлыев), в 1935 г. переименован в колхоз «Днепр», с 1952 г. в составе колхоза «Комсомол», с 1959 г. — колхоза им. Сталина, в 1961 г. переименован в колхоз «Коммунизмга», с 1963 г. — в колхозе им. Тимирязева, с 1995 г. ООО «Ромашка». Жители работают преимущественно в ООО им. Тимирязева, занимаются мясным скотоводством, свиноводством, овцеводством. В 1920 г. в селе открыта школа первой ступени, с 1954 г. преобразована в семилетнюю, в 1958 г. — в начальную. В настоящее время действуют дом культуры, фельдшерско-акушерский пункт, библиотека, начальная школа — детский сад (с 1994 г.), мечеть (1998 г.).

Число жителей: в 1782 г. — 76 душ мужского пола; 1859 г. — 535, 1897 г. — 679, 1908 г. — 731, 1920 г. — 676, 1926 г. — 520, 1938 г. — 631, 1949 г. — 510, 1958 г. — 400, 1970 г. — 384, 1979 г. — 359, 1989 г. — 304, 2002 г. — 325, 2010 г. — 357, 2015 г. — 341 чел. (татары).

**КНЯБÁШ** (Кенэбаш), село на р. Хотня, в 15 км к западу от пгт Балтаси. Известно с 1678 г. До 1920-х гг. в официальных источниках подразделялось на Старый Княбаш и Новый Княбаш. В 18 — 1-й половине 19 в. жи-





И.А.Абдуллин



Г.Г.Габдрахимов



Х.Г.Гараев



Х.И.Ибрагимов



Г.Г.Саберова



Р.Г.Хайрутдинов

тели относились к категории государственных крестьян. Основные занятия жителей в этот период — земледелие и скотоводство. В начале 20 в. в селе функционировали мечеть, медресе, 2 водяные мельницы, мелочная лавка. В этот период земельный надел сельской общины составлял 809,1 дес.

До 1920 г. село входило в Балтасинскую волость Казанского уезда Казанской губернии. С 1920 г. в составе Арского кантона ТАССР. С 10.8.1930 г. в Тюнтерском, с 1.2.1932 г. в Балтасинском, с 1.2.1963 г. в Арском, с 12.1.1965 г. в Балтасинском районах. Ныне входит в состав Карадуванского сельского поселения.

В 1930 г. в селе организован колхоз «Марс», с 1953 г. в составе колхоза «Авангард», с 1959 г. — колхоза им. Калинина, с 1987 г. — колхоза им. Рахимова, в 1994 г. переименован в колхоз «Игенче», с 1995 г. СХК, с 2004 г. СХПК «Игенче». Жители работают преимущественно в СХПК «Игенче», занимаются полеводством, молочным скотоводством. В 1920 г. в селе открыта начальная школа, в 1930 г. — изба-читальня, в 1954 г. — библиотека. В настоящее время действуют начальная школа — детский сад (1994 г.), сельский клуб, библиотека, фельдшерско-акушерский пункт, мечеть (1994 г.). В 1988 г. в селе открыт бюст Героя Советского Союза Б.С.Рахимова (скульптор — Х.Мустафин), в дальнейшем был перенесён в с. Нижняя Кня.



с. Княбаш. Общий вид.

Среди известных уроженцев села: Г.Г.Саберова (р. 1948) — кандидат филологических наук; Р.Г.Хайрутдинов (1935–2007) — доктор исторических наук, профессор, заслуженный деятель науки РТ, РФ.

Число жителей: в 1782 г. — 30 душ мужского пола; 1859 г. — 507, 1897 г. — 677, 1908 г. — 750, 1920 г. — 776, 1926 г. — 864, 1938 г. — 581, 1949 г. — 531, 1958 г. — 525, 1970 г. — 539, 1979 г. — 535, 1989 г. — 323, 2002 г. — 329, 2010 г. — 344, 2015 г. — 335 чел. (татары).

**КОМАРÓВ-ЗАВÓД**, деревня на р. Кугуборка, в 31 км к северо-востоку от пгт Балтаси. В дореволюционных источниках упоминается также под названием Новое Чутаево (Яңа Чутай). Основана в начале 19 в. До 1860-х гг. жители относились к категории государственных крестьян. Основные занятия жителей в этот период — земледелие и скотоводство, был распространён кожевенный промысел. По сведениям 1859 г., в деревне функционировала мечеть. В 1892 г. построена вторая мечеть. В конце 19 в. земельный надел сельской общины составлял 822,4 дес.

До 1920 г. деревня входила в Нижне-Четаевскую волость Малмыжского уезда Вятской губернии. С 1920 г. в составе Арского кантона ТАССР. С 10.8.1930 г. в Тюнтерском, со 2.3.1932 г. в Балтасинском, с 4.8.1938 г. в Цицынском, с 16.7.1958 г. в Балтасинском, с 1.2.1963 г. в Арском, с 12.1.1965 г. в Балтасинском районах. Ныне входит в состав Нуринерского сельского поселения.

В 1918 г. в деревне открыта начальная школа, закрыта в 2011 г. В 1932 г. организован колхоз «Ирек» (первый председатель — Н.Гарипов), с 1956 г. в составе колхоза им. Вахитова, с 2009 г. — ООО «Нуринер». Жители работают преимущественно в СХПК «Кызыл юл», ООО «Нуринер», в основном занимаются полеводством, молочным скотоводством. В деревне действуют сельский клуб, фельдшерско-акушерский пункт (в 2007 г. построено новое здание), мечеть (2007 г.).

Среди известных уроженцев деревни: И.А.Абдуллин (р.1942) — доктор химических наук; Г.Г.Габдрахимов (1906–1994) — Герой Социалистического Труда, кавалер ордена Ленина.

Число жителей: в 1859 г. — 458, 1884 г. — 659, 1905 г. — 890, 1920 г. — 951, 1926 г. — 891, 1938 г. — 567, 1949 г. — 335, 1958 г. — 190, 1970 г. — 190, 1979 г. — 145,



1989 г. — 117, 2002 г. — 100, 2010 г. — 92, 2015 г. — 90 чел. (татары).

**КУГУНУР** (Куныр), село на р. Кугуборка, в 36 км к северу от пгт Балтаси. Известно с 1619 г. В 18 — 1-й половине 19 в. жители относились к категории государственных крестьян. Основные занятия жителей в этот период — земледелие и скотоводство. По сведениям 1859 г., в селе функционировали 2 мечети: первая построена в 1844 г. (закрыта в 1930 г.); вторая — в 1855 г. (закрыта в советское время), в 1914 г. возведено здание медресе. Земельный надел сельской общины составлял 1914,2 дес.

До 1920 г. село входило в Арборскую волость Малмыжского уезда Вятской губернии. С 1920 г. в составе Арского кантона ТАССР. С 10.8.1930 г. в Тюнтерском, с 4.8.1938 г. в Цибинском, с 16.7.1958 г. в Балтасинском, с 1.2.1963 г. в Арском, с 12.1.1965 г. в Балтасинском районах. Ныне центр Кугунурского сельского поселения.

В 1931 г. в селе организован колхоз «Кызыл теряк» (первый председатель — Г.Ахметшин), в 1935 г. переименован в «Правду», в 1944 г. разделён на два колхоза: «Правда» и «Магариф», в 1958 г. колхоз «Правда» переименован в «Коммунизм таны», позже колхоз им. Тукая, в 1963 г. переименован в «Якты юл», с 2005 г. ООО «Якты юл». Жители работают преимущественно в ООО «Якты юл», в основном занимаются полеводством, молочным скотоводством. В 1919 г. в селе открыта начальная школа, в 1980 г. преобразована в среднюю (построено новое здание). В 2002 г. в школе открыт музей «История села» (по инициативе Т.Г.Газимзянова). На здании школы установлена мемориальная доска в память о её выпускнике Герое Советского Союза Х.С.Сабирове. В настоящее время действуют дом культуры (1960 г.), библиотека (1935 г., с 1923 г. — изба-читальня), детский сад (1975 г.), фельдшерско-акушерский пункт (1944 г.), мечеть (1992 г.). В селе сохранился родной дом Героя Советского Союза Х.И.Ибрагимова.

Среди известных уроженцев села: Х.Г.Гараев (р. 1935) — заслуженный работник сельского хозяйства ТАССР и РСФСР, председатель передового колхоза «Якты юл» (в 1969–2001 гг.); Х.И.Ибрагимов (1912–1975, похоронен на сельском кладбище) — подполковник, Герой Советского Союза.

Число жителей: в 1859 г. — 777, 1884 г. — 1104, 1905 г. — 1236, 1920 г. — 1868, 1926 г. — 1724, 1938 г. — 305, 1958 г. — 811, 1970 г. — 832, 1979 г. — 819, 1989 г. — 770, 2002 г. — 854, 2010 г. — 869, 2015 г. — 843 чел. (татары).

**КУРГЕМ**, село на р. Кугуборка, в 30 км к северу от пгт Балтаси. В дореволюционных источниках упоминается также под названием Куремшур. Основано в 17 в. (по другой версии, в 1750). В 18 — 1-й половине 19 в. жи-

тели относились к категории государственных крестьян. Основные занятия жителей в этот период — земледелие и скотоводство. В 1896 г. в селе открыта церковно-приходская школа. В конце 19 в. земельный надел сельской общины составлял 483,2 дес.

До 1920 г. село входило в Цибинскую волость Малмыжского уезда Вятской губернии. С 1920 г. в составе Арского кантона. С 10.8.1930 г. в Тюнтерском, со 2.3.1932 г. в Балтасинском, с 4.8.1938 г. в Цибинском, с 16.7.1958 г. в Балтасинском, с 1.2.1963 г. в Арском, с 12.1.1965 г. в Балтасинском районах. Ныне входит в состав Кугунурского сельского поселения.

В 1930 г. в селе организован колхоз «Далтон» (первый председатель — В.Андреев), с 1950 г. в составе колхоза «Комбайн», с 1958 г. — колхоза «Активист», с 1996 г. СХПК «Активист». Жители работают преимущественно в СХПК «Активист», в основном занимаются полеводством, свиноводством. В 1947 г. в селе открыта начальная школа, в 1950 г. преобразована в семилетнюю, в 1955 г. — в начальную, в 2010 г. закрыта. В настоящее время действует фельдшерско-акушерский пункт.

Число жителей: в 1763 г. — 27 душ мужского пола; 1859 г. — 142, 1884 г. — 207, 1905 г. — 252, 1920 г. — 272, 1926 г. — 271, 1949 г. — 204, 1958 г. — 154, 1970 г. — 103, 1979 г. — 79, 1989 г. — 74, 2002 г. — 70, 2010 г. — 57, 2015 г. — 61 чел. (удмурты).

**КУРЕМЬЯЛ** (Курамьял), деревня в 1,5 км от р. Арборка, в 29 км к северу от пгт Балтаси. Основана в конце 17 в. В 18 — 1-й половине 19 в. жители относились к категории государственных крестьян. Основные занятия жителей в этот период — земледелие и скотоводство, была распространена торговля. В начале 20 в. в деревне функционировала мечеть (с 1835 г., в 1929 г. закрыта). В этот период земельный надел сельской общины составлял 427 дес.



с. Кугунур. Вид на село и мечеть.



До 1920 г. деревня входила в Арборскую волость Малмыжского уезда Вятской губернии. С 1920 г. в составе Арского кантона ТАССР. С 10.8.1930 г. в Тюнтерском, с 4.8.1938 г. в Ципьинском, с 16.7.1958 г. в Балтасинском, с 1.2.1963 г. в Арском, с 12.1.1965 г. в Балтасинском районах. Ныне входит в состав Кугунурского сельского поселения.

В 1919 г. в деревне открыта начальная школа (в 1966 г. построено новое здание), в 1973 г. закрыта. В 1930 г. организован колхоз «Кызыл яр» (первый председатель — З.Шафиков), с 1950 г. в составе колхоза «Уял», с 1958 г. — колхоза «Активист», с 1996 г. СХПК «Активист», с 2003 г. ООО «Активист». Жители работают преимущественно в ООО «Активист», занимаются полеводством. В 1930 г. открыт красный уголок, в 1947 г. — клуб (с 1961 г. в новом здании).

Число жителей: в 1795 г. — 67, 1834 г. — 101, 1850 г. — 178, 1859 г. — 176, 1884 г. — 283, 1905 г. — 245, 1920 г. — 407, 1926 г. — 344, 1949 г. — 187, 1958 г. — 235, 1970 г. — 144, 1979 г. — 119, 1989 г. — 59, 2002 г. — 66, 2010 г. — 63, 2015 чел. (татары).

**КУРМАЛА́**, деревня на левом притоке р. Норма, в 7 км к юго-востоку от пгт Балтаси. В дореволюционных источниках упоминается также под названием Большая Нурма. Известна с 1678 г. В 18 — 1-й половине 19 в. жители относились к категории государственных крестьян. Основные занятия жителей в этот период — земледелие и скотоводство, были распространены кустарные промыслы. В начале 20 в. в деревне функционировали мечеть, мектеб. В этот период земельный надел сельской общины составлял 546,1 дес.

До 1920 г. деревня входила в Балтасинскую волость Казанского уезда Казанской губернии. С 1920 г. в составе Арского кантона ТАССР. С 10.8.1930 г. в Тюнтерском, со 2.3.1932 г. в Балтасинском, с 1.2.1963 г. в Арском, с 12.1.1965 г. в Балтасинском районах. Ныне входит в состав Балтасинского городского поселения.

В 1931 г. в деревне организован колхоз им. Чапаева (первый председатель — Г.Садыков), в 1935 г. переименован в колхоз «Кызыл партизан», с 1959 г. в составе колхоза им. Ленина, с 1996 г. в СХПК им. Ленина, с 2003 г. ООО им. Ленина (с 2006 г. ООО «Сурнай»). Жители работают преимущественно в ООО «Сурнай», занимаются полеводством, скотоводством. В 1930 г. в деревне открыты изба-читальня и красный уголок, в 1962 г. — клуб. В 2000 г. построена мечеть «Гильфан».


В окрестностях деревни обнаружено Курмалинское местонахождение (эпоха неолита, поздней бронзы).

Число жителей: в 1782 г. — 58 душ мужского пола; 1834 г. — 219, 1850 г. — 253, 1859 г. — 257, 1897 г. — 370, 1908 г. — 400, 1920 г. — 333, 1926 г. — 355, 1938 г. — 312, 1949 г. — 247, 1958 г. — 179, 1970 г. — 167, 1979 г. — 141, 1989 г. — 96, 2002 г. — 118, 2010 г. — 149, 2015 г. — 152 чел. (татары).

**КУСКЕ́М** (Күскем), деревня на р. Кугуборка, в 29 км к северу от пгт Балтаси. Основана в 17 в. русскими, в 18 в. в деревню переселились удмуртские крестьяне из с. Ципья. В 18 — 1-й половине 19 в. жители относились к категории государственных крестьян. Основные занятия жителей в этот период — земледелие и скотоводство. В конце 19 в. земельный надел сельской общины составлял 549,8 дес.

До 1920 г. деревня входила в Ципьинскую волость Малмыжского уезда Вятской губернии. С 1920 г. в составе Арского кантона ТАССР. С 10.8.1930 г. в Тюнтерском, с 4.8.1938 г. в Ципьинском, с 16.7.1958 г. в Балтасинском, с 1.2.1963 г. в Арском, с 12.1.1965 г. в Балтасинском районах. Ныне входит в состав Кугунурского сельского поселения.

В 1930 г. в деревне организован колхоз «Комбайн» (первый председатель — Т.Королёв), с 1958 г. в составе колхоза «Активист», с 1996 г. СХПК «Активист», с 2000 г. ООО «Активист». В 1921 г. открыта начальная



с. Кушкетбаш. 1. Общий вид; 2. р. Кушкет; 3. Известняки и доломиты на левом берегу р. Кушкет.





школа (в 2011 г. закрыта), в 1924 г. — изба-читальня. Жители в основном занимаются полеводством.

Число жителей: в 1746 г. — 18, 1763 г. — 26, 1795 г. — 42, 1811 г. — 33 души мужского пола; 1859 г. — 179, 1884 г. — 197, 1905 г. — 235, 1920 г. — 257, 1926 г. — 240, 1949 г. — 170, 1958 г. — 110, 1970 г. — 57, 1979 г. — 45, 1989 г. — 53, 2002 г. — 51, 2010 г. — 49, 2015 г. — 50 чел. (удмурты).

**КУШКЕТБАШ** (Көшкэтбаш), село на р. Кушкет, в 20 км к северу от пгт Балтаси. Основано во 2-й половине 16 в. В 18 — 1-й половине 19 в. жители относились к категории государственных крестьян. Основные занятия жителей в этот период — земледелие и скотоводство, был распространён портняжно-шапочный промысел. По сведениям 1859 г., в селе функционировала мечеть. В 1897—1898 гг. построена новая мечеть (одноэтажное деревянное здание в стиле эклектики с элементами классицистической архитектуры; памятник архитектуры; здание снесено в 2010 г.). В конце 19 в. земельный надел сельской общины составлял 2808,7 дес.

До 1920 г. село входило в Арборскую волость Малмыжского уезда Вятской губернии. С 1920 г. в составе Арского кантона ТАССР. С 10.8.1930 г. в Тюнтёрском, со 2.3.1932 г. в Балтасинском, с 1.2.1963 г. в Арском, с 12.1.1965 г. в Балтасинском районах. Ныне входит в состав Верхнесубашского сельского поселения.

В 1932 г. в селе организован колхоз «Корыч», с 1935 г. переименован в колхоз «Большевик», с 1958 г. в составе колхоза «Марс», с 1976 г. — колхоза им. Тукая, с 1995 г. — СХПК «Тан», с 2004 г. — ООО «Сафар», с 2008 г. — ООО им. Тукая. Жители работают преимущественно в ООО «Уньш», ООО им. Тукая, занимаются полеводством, мясо-молочным скотоводством. В 1923 г. в селе открыта начальная школа, в 1937 г. преобразована в семилетнюю, в 1941 г. — в начальную, в 1949 г. — в семилетнюю, в 1959 г. — в начальную, в 1988 г. — в восьмилетнюю, в 1993 г. — в среднюю, в 2006 г. — в неполную среднюю, в 2011 г. — в начальную (в 2017 г. объединена с детским садом). В 1930-х гг. открыта изба-читальня, в 1945 г. — клуб, в 1956 г. — детский сад (с 1975 г. в новом здании). В селе действуют дом культуры, комплекс начальная школа — детский сад



с. Кушкетбаш. 1. Начальная школа — детский сад; 2. Дом культуры; 3. Мечеть; 4. Памятник участникам Великой Отечественной войны; 5. Мост через р. Кушкет.



(с 2017 г.), фельдшерско-акушерский пункт, библиотека, мечеть (2000 г.).

Среди известных уроженцев села: Ф.Ф.Файзрахманова (р. 1935) — мастер спорта СССР международного класса (лыжный спорт, гонки), победительница Всемирных зимних универсиад (1958, 1960, 1962 гг.), участница Олимпийских игр (1968 г.), серебряный призёр чемпионатов СССР (1957, 1958, 1967, 1969 гг.).

Число жителей: в 1859 г. — 127, 1884 г. — 335, 1905 г. — 383, 1920 г. — 639, 1926 г. — 1242, 1938 г. — 1179, 1949 г. — 686, 1958 г. — 579, 1970 г. — 547, 1979 г. — 454, 1989 г. — 401, 2002 г. — 469, 2010 г. — 450, 2015 г. — 458 чел. (татары).

**КУЮК** (Кюек), деревня на левом притоке р. Норма, в 4 км к югу от пгт Балтаси. Известна с 1710–1711 гг. До 1930-х гг. в официальных документах упоминалась как Токтамыш Куюк. В 18 — 1-й половине 19 в. жители относились к категории государственных крестьян. Основные занятия жителей в этот период — земледелие и скотоводство, была распространена торговля. В начале 20 в. в деревне функционировали мечеть (1888 г.), мектеб, мелочная лавка. В этот период земельный надел сельской общины составлял 605,9 дес.

До 1920 г. деревня входила в Балтасинскую волость Казанского уезда Казанской губернии. С 1920 г. в составе Арского кантона ТАССР. С 10.8.1930 г. в Тюнтёрском, со 2.3.1932 г. в Балтасинском, с 1.2.1963 г. в Арском, с 12.1.1965 г. в Балтасинском районах. Ныне входит в состав Балтасинского сельского поселения.

В 1932 г. в деревне организован колхоз «Кызыл шахтёр» (первый председатель — З.Ганиев), с 1952 г. в составе колхоза «Кызыл байрак», с 1959 г. — колхоза им. Ленина, с 1996 г. СХПК им. Ленина, с 2007 г. ООО «Сурнай». Жители работают преимущественно в ООО «Сурнай», занимаются полеводством, скотоводством, пчеловодством. В деревне работала начальная школа, в 2010 г. закрыта. В настоящее время действуют библиотека, фельдшерско-акушерский пункт, мечеть (1996 г.).

Среди известных уроженцев деревни: Ф.К.Закиев (1962–2017) — кандидат технических наук, начальник сектора прочности отдела главного конструктора АО «Уральский завод гражданской авиации» (в 2014–2017 гг.).

Число жителей: в 1782 г. — 62 души мужского пола, 1859 г. — 252, 1897 г. — 291, 1908 г. — 321, 1920 г. — 345, 1926 г. — 270, 1938 г. — 304, 1949 г. — 272, 1958 г. — 169, 1970 г. — 174, 1979 г. — 161, 1989 г. — 114, 2002 г. — 130, 2010 г. — 127, 2015 г. — 148 чел. (татары).

**КУЮКБАШ** (Кюекбаш), деревня в бассейне р. Норма, в 6 км к югу от пгт Балтаси. В дореволюционных источниках упоминается также под названиями Нурма, Кармала, Биктимирово. Основана в 18 в. переселенцами



Ф.К.Закиев



Г.С.Медведев



И.В.Яковлев

из д. Нурма. В 18 — 1-й половине 19 в. жители относились к категории государственных крестьян. Основные занятия жителей в этот период — земледелие и скотоводство, были распространены пчеловодство, санный и лапотный промыслы. В 1912 г. построена мечеть. В начале 20 в. земельный надел сельской общины составлял 546,1 дес.

До 1920 г. деревня входила в Балтасинскую волость Казанского уезда Казанской губернии. С 1920 г. в составе Арского кантона ТАССР. С 10.8.1930 г. в Тюнтёрском, со 2.3.1932 г. в Балтасинском, с 1.2.1963 г. в Арском, с 12.1.1965 г. в Балтасинском районах. Ныне входит в состав Балтасинского сельского поселения.

В 1931 г. в деревне организован колхоз им. Разина, в 1950–1992 гг. в составе колхоза им. Ленина.

Число жителей: в 1782 г. — 58 душ мужского пола; 1834 г. — 88, 1859 г. — 92, 1897 г. — 146, 1908 г. — 179, 1920 г. — 183, 1926 г. — 190, 1938 г. — 181, 1949 г. — 139, 1958 г. — 178, 1970 г. — 128, 1979 г. — 86, 1989 г. — 14, 2002 г. — 1, 2010 г. — 1 (татары), 2015 г. — постоянное население отсутствует.

**МА́ЛЫЕ ЛЫ́ЗЫ** (Кече Лызи), село на р. Шошма, в 4 км к западу от пгт Балтаси. Известно с 1710–1711 гг. В дореволюционных источниках упоминается также под названием Сергеевка. До 1860-х гг. жители относились к категории государственных крестьян. Основные занятия жителей в этот период — земледелие и скотоводство, также было распространено содержание постоянных дворов. Через село проходил Сибирский тракт, в 1790 г. через село в ссылку проезжал писатель А.Н.Радищев. В начале 20 в. здесь располагалось волостное правление; функционировали церковь Казанской иконы Божией Матери (1878 г., в 1933 г. закрыта, в 1939 г. разобрана, в 2006 г. на этом месте построено новое здание храма), земская школа (1872 г.), 7 кузниц, 3 бакалейные лавки. В 1970 г. открыта школа Братства святителя Гурия, позже преобразована в земскую церковно-приходскую. В этот период земельный надел сельской общины составлял 2573 дес. (совместно с дд. Верхняя Ушма, Средняя Ушма и Нижняя Ушма).

До 1920 г. село являлось центром Балтасинской волости Казанского уезда Казанской губернии. С 1920 г. в составе Арского кантона ТАССР. С 10.8.1930 г. в Тюнтёр-





ском, со 2.3.1932 г. в Балтасинском, с 1.2.1963 г. в Арском, с 12.1.1965 г. в Балтасинском районах. Ныне центр Малозынского сельского поселения.

В 1930 г. в селе организован колхоз им. Кагановича (первый председатель — К.С.Медведев), с 1952 г. в составе колхоза «Победа», с 1959 г. — колхоза им. Ленина, с 1996 г. — сельхозкооператива им. Ленина, с 2007 г. — ООО «Сурнай». Жители работают преимущественно в ООО «Сурнай», занимаются полеводством, мясо-молочным скотоводством, овощеводством, лесничеством. В 1918 г. в селе открыта начальная школа, в 1933 г. преобразована в семилетнюю, в 1990 г. — в среднюю (в 2010 г. построено новое здание). В 1999 г. в школе открыт историко-краеведческий музей (основатель — А.В.Степанов). В селе действуют дом культуры, детский сад (1987 г.), филиал Балтасинской детской школы искусств, фельдшерско-акушерский пункт, библиотека. Сохранился дом, где родился и жил удмуртский писатель Г.С.Медведев (установлена мемориальная доска).

Среди известных уроженцев села: В.Е.Медведев (1918–1995) — административно-хозяйственный работник, председатель колхозов им. Кагановича, «Победа» (в 1947–1955 гг.), директор маслозавода; Г.С.Медведев (1904–1938) — удмуртский писатель-прозаик; М.Е.Филишова (1884–1966) — заслуженный учитель ТАССР, кавалер ордена Ленина; И.В.Яковлев (1881–1931) — просветитель, автор-составитель удмуртского диалектологического словаря.

Число жителей: в 1782 г. — 235 душ мужского пола; 1859 г. — 520, 1897 г. — 291, 1908 г. — 318, 1920 г. — 339, 1926 г. — 363, 1938 г. — 380, 1949 г. — 242, 1958 г. — 224, 1970 г. — 271, 1979 г. — 286, 1989 г. — 326, 2002 г. — 397, 2010 г. — 409, 2015 г. — 413 чел. (удмурты — 60%, русские — 23%).

**МЕЛЬНИЧНАЯ**, деревня на р. Арборка, в 24 км к северу от пгт Балтасы. В дореволюционных источниках упоминается также под названием Юбикимеленка. Основана в 1770-х гг. выходцами из дд. Старая Турья и Старый Кушкет. До 1860-х гг. жители относились к категории государственных крестьян. Основные занятия жителей в этот

период — земледелие и скотоводство. В начале 20 в. здесь функционировала мельница.

В этот период земельный надел сельской общины составлял 475,7 дес.

До 1921 г. деревня входила в Среднекушкетскую волость Малмыжского уезда Вятской губернии. С 1921 г. в составе Арского кантона ТАССР. С 10.8.1930 г. в Тюнтерском, со 2.3.1932 г. в Балтасинском, с 1.2.1963 г. в Арском, с 12.1.1965 г. в Балтасинском районах. Ныне входит в состав Ципьинского сельского поселения.

В 1934 г. в деревне открыта начальная школа (в 1937 г. построено новое здание), в 1965 г. закрыта. В 1930 г. организован колхоз «Виль гурт» (первый председатель — И.П.Лобанов), в 1937 г. переименован в колхоз «Заря», с 1950 г. в составе колхоза «Труд», с 1995 г. СХК «Труд», с 2003 г. ООО «Труд». Жители работают преимущественно в ООО «Труд», занимаются мясо-молочным скотоводством. В деревне действуют сельский клуб, фельдшерско-акушерский пункт.

Число жителей: в 1795 г. — 11 душ мужского пола; 1859 г. — 116, 1897 г. — 264, 1905 г. — 276, 1910 г. — 309, 1920 г. — 295, 1926 г. — 258, 1938 г. — 340, 1949 г. — 252, 1958 г. — 213, 1970 г. — 190, 1979 г. — 178, 1989 г. — 184, 2002 г. — 216, 2010 г. — 215, 2015 г. — 203 чел. (удмурты).



с. Малые Лызы. 1. Церковь Казанской иконы Божией Матери; 2. Узорчатая ограда детского сада; 3. Памятник павшим в годы Великой Отечественной войны; 4. Дом Г.С.Медведева.





**НИЖНИЙ СУБАШ** (Түбән Субаш), деревня на р. Кушкет (левый приток р. Шошма), в 24 км к северу от пгт Балтасы. Основана в 18 в. До середины 1920-х гг. совместно с д. Верхний Субаш составляла одно селение Субаш. В дореволюционных источниках также упоминается под названием Субашский починок. В 18 – 1-й половине 19 в. жители относились к категории государственных крестьян. Основные занятия жителей в этот период – земледелие и скотоводство. В 1880-х гг. земельный надел сельской общины составил 588,5 дес.

До 1920 г. деревня входила в Арборскую волость Малмыжского уезда Вятской губернии. С 1920 г. в составе Арского кантона ТАССР. С 10.8.1930 г. в Тюнтерском, со 2.3.1932 г. в Балтасинском, с 4.8.1938 г. в Ципьинском, с 16.7.1958 г. в Балтасинском, с 1.2.1963 г. в Арском, с 12.1.1965 г. в Балтасинском районах. Ныне входит в состав Верхнесубашского сельского поселения.

В 1932 г. организован колхоз «Яна юл» (первый председатель – Г.Якупов), с 1950 г. в составе колхоза «Марс», с 1976 г. – колхоза им. Тукая, с 1987 г. – колхоза «Тан», с 1995 г. сельхозкооператив «Тан», с 2008 г. ООО им. Тукая. Жители работают преимущественно в ООО им. Тукая, занимаются полеводством, молочным скотоводством, свиноводством. В 1922–1931 гг. действовала начальная школа.

Число жителей: в 1905 г. – 295, 1920 г. – 653, 1926 г. – 303, 1938 г. – 342, 1949 г. – 198, 1958 г. – 195, 1970 г. – 169, 1979 г. – 159, 1989 г. – 141, 2002 г. – 153, 2010 г. – 151, 2015 г. – 147 чел. (татары).

**НИЖНИЙ ШУБА́Н** (Түбән Шубан), деревня на р. Шошма, в 9 км к западу от пгт Балтасы. С 1710–1711 гг. известна под названием Нижний Едигер (Ядыгер). В 18 – 1-й половине 19 в. жители относились к категории государственных крестьян. Основные занятия жителей в этот период – земледелие и скотоводство,



*Р.М.Ибрагимова*



*Д.С.Саялхова*



*Р.С.Хусаенов*

были распространены пчеловодство, лапотный и верёвочный промыслы. В начале 20 в. в деревне функционировала мечеть (построена в 1896 г.), 2 мелочные лавки. В этот период земельный надел сельской общины составлял 642,6 дес.

До 1920 г. деревня входила в Балтасинскую волость Казанского уезда Казанской губернии. С 1920 г. в составе Арского кантона ТАССР. С 10.8.1930 г. в Тюнтерском, со 2.3.1932 г. в Балтасинском, с 1.2.1963 г. в Арском, с 12.1.1965 г. в Балтасинском районах. Ныне входит в состав Шубанского сельского поселения.

В 1930 г. в деревне организован колхоз «Шушмабуй» (первый председатель – З.Галимзянов), с 1951 г. в составе колхоза «8 марта», с 1958 г. – колхоза им. Горького, с 1959 г. – колхоза «Правда», в 1966 г. – колхоза «Алга», с 1995 г. СХПК «Сосна», с 2003 г. ООО «Сосна». Жители работают преимущественно в ООО «Алга», занимаются полеводством, скотоводством. До 1957 г. функционировала школа. В 1968 г. открыт фельдшерско-акушерский пункт (ныне закрыт), в 1983 г. – дом культуры (ныне закрыт), в 1988 г. – детский сад (ныне закрыт). Действует мечеть (с 1997 г.).

Число жителей: в 1782 г. – 45 душ мужского пола; 1834 г. – 167, 1859 г. – 217, 1897 г. – 418, 1908 г. – 448, 1920 г. – 440, 1926 г. – 392, 1938 г. – 318, 1949 г. – 198, 1958 г. – 138, 1970 г. – 134, 1979 г. – 151, 1989 г. – 117, 2002 г. – 135, 2010 г. – 134, 2015 г. – 137 чел. (татары).



1



2



3

*с. Нижняя Кня. 1. Мечеть; 2. Памятник павшим в годы Великой Отечественной войны и бюст Б.С.Рахимова; 3. Школа.*



**НИЖНЯЯ КНЯ** (Түбән Кенә), село на р. Хотня, в 12 км к западу от пгт Балтаси. До 1930-х гг. носило название Байчури́нский Ключ. В дореволюционных источниках упоминается также под названием Почино́к Бискури́нской, Анля. Известно с 1678 г. В 18 — 1-й половине 19 в. жители относились к категории государственных крестьян. Основные занятия жителей в этот период — земледелие и скотоводство, были распространены пчеловодство, печной промысел. В начале 20 в. в селе функционировали 2 мечети (1855 г. и 1912 г.), мектеб, 3 мелочные лавки. В этот период земельный надел сельской общины составлял 1940,2 дес. (совместно с д. Московский Ключ).

До 1920 г. село входило в Балтасинскую волость Казанского уезда Казанской губернии. С 1920 г. в составе Арского кантона ТАССР. С 10.8.1930 г. в Тюнтерском, со 2.3.1932 г. в Балтасинском, с 1.2.1963 г. в Арском, с 12.1.1965 г. в Балтасинском районах. Ныне входит в состав Карадуванского сельского поселения.

В 1930 г. в селе организован колхоз «Кызыл чишмә», с 1951 г. в составе колхоза «Фэн», с 1953 г. — колхоза «Авангард», с 1959 г. — колхоза им. Калинина, с 1987 г. — колхоза им. Рахимова, с 1994 г. — колхоза «Игенче», с 1995 г. СХПК «Игенче», с 2000 г. ООО «Игенче». Жители работают преимущественно в ООО «Игенче», занимаются полеводством, мясо-молочным скотоводством, свиноводством. В 1918 г. открыта школа (ныне — неполная средняя школа им. Героя Советского Союза Б.С.Рахимова; имя Б.С.Рахимова носит с 2015 г.; в 1918–1930-е гг. жил в селе), в 1930 г. — избачитальня, в 1952 г. — библиотека, в 1939 г. — клуб. В настоящее время действуют детский сад (с 1991 г.), фельдшерско-акушерский пункт, сельский клуб (в 2014 г. построено новое здание), мечеть (с 1992 г.). В селе установлен бюст Герою Советского Союза Б.С.Рахимову.

Среди известных уроженцев села: Р.М.Ибрагимов (Таишева) (р. 1950) — певица, народная артистка ТАССР; Д.С.Салыхова (1925–2009) — певица, заслуженная артистка ТАССР; Р.С.Хусаенов (р. 1953) — инженер-механик, лауреат Государственной премии РТ.

Число жителей: в 1782 г. — 93 души мужского пола; 1859 г. — 444, 1897 г. — 739, 1908 г. — 852, 1920 г. — 1000, 1926 г. — 917, 1938 г. — 889, 1949 г. — 514, 1958 г. — 474, 1970 г. — 424, 1979 г. — 331,

1989 г. — 307, 2002 г. — 315, 2010 г. — 308, 2015 г. — 303 чел. (татары).

**НИЖНЯЯ СОСНА́** (Түбән Сасна), село на р. Уныш (левый приток р. Шошма), в 5 км к северу от пгт Балтаси. Село известно с 1619 г. как Красная Сосна. В дореволюционных источниках упоминается также под названием Кучуковская Сосна. Образовано в результате объединения трёх сел: Нижняя Сосна, Средняя Сосна, Верхняя Сосна (по сведениям 1858 г., общая численность жителей составляла 2262 чел.). В 18 — 1-й половине 19 в. жители относились к категории государственных крестьян. Их основные занятия в этот период — земледелие и скотоводство, была распространена торговля.



с. Нижняя Сосна. 1. Улица села; 2. Памятник павшим в годы Великой Отечественной войны; 3. Мечеть «Мазгар мулла»; 4. Общий вид села.



По сведениям 1768 г., в селе работали 2 мельницы. В 1830 г., в 1867 г., в 1880 г. были построены соборные мечети, при двух из них действовали медресе. В 1794–1841 гг. религиозный деятель и поэт Таджеддин ибн Габдеррашид Иштиряки был имамом и мудarrisом одного из медресе. В начале 20 в. в селе функционировали 5 мечетей и 2 медресе. В начале 20 в. земельный надел сельской общины составлял 1847 дес.

До 1920 г. село входило в Арборскую волость Малмыжского уезда Вятской губернии. С 1920 г. в составе Арского кантона ТАССР. С 10.8.1930 г. в Тюнтерском, со 2.3.1932 г. в Балтасинском, с 1.2.1963 г. в Арском, с 12.1.1965 г. в Балтасинском районах. Ныне входит в состав Сосновского сельского поселения.

В 1929 г. в селе организованы колхозы «Кызыл куч» (первый председатель — Б.Садриев) (д. Нижняя Сосна) и «Урняк» (д. Верхняя Сосна), в 1933 г. объединены в колхоз «Кызыл урняк», в 1940 г. вновь разъединены на «Кызыл урняк» и «Правда», в 1950 г. объединены под названием «Правда», с 1995 г. СХПК «Сосна», с 2003 г. ООО «Сосна». Жители работают преимущественно в ООО «Сосна», на Балтасинском масло-молочном комбинате, занимаются полеводством, овощеводством, мясо-молочным скотоводством, свиноводством. В 1922 г. открыта изба-читальня, в 1924 г. — начальная школа, в 1989 г. преобразована в среднюю. В селе действуют дом культуры, детский сад (с 1985 г.), фельдшерско-акушерский пункт, филиал Балтасинской детской спортивной школы, библиотека, мечеть «Мазгар мулла» (с 1999 г.).

Среди известных уроженцев села: И.Ф.Абдуллин (1951–2002) — доктор химических наук; Г.А.Апанаев (1862–1919) — общественный, религиозный деятель, издатель; А.М.Мазгаров (р. 1943) — доктор технических наук, заслуженный химик РТ, академик АН РТ, лауреат государственной премии РТ, президент Академии наук РТ (в 2006–2014 гг.); Р.Ш.Мустафин (р. 1946) — баянист, народный артист ТАССР.

С селом связана жизнь и деятельность Героя Социалистического Труда С.Н.Нафиковой (1925–2012), с 1952 г. проживавшей здесь.

Число жителей: в 1766 г. — 180, 1811 г. — 334 души мужского пола; 1834 г. — 821, 1859 г. — 1041, 1884 г. — 1179, 1905 г. — 1125, 1920 г. — 1261, 1926 г. — 1007, 1938 г. — 1868, 1949 г. — 1034, 1958 г. — 971, 1970 г. — 1001, 1979 г. — 920, 1989 г. — 904, 2002 г. — 1023, 2010 г. — 1050, 2015 г. — 1094 чел. (татары).

**НИЖНЯЯ УШМА́** (Түбән Ушма), деревня на р. Ушманка (левый приток р. Шошма), в 6 км к западу от пгт Балтаси. В дореволюционных источниках упоминается также под названием Околоток 1-я Ушма. Основана в 18 в. В 18 — 1-й половине 19 в. жители относились к категории государственных крестьян. Основные занятия



А.М.Мазгаров



Р.Ш.Мустафин



С.Н.Нафикова

жителей в этот период — земледелие и скотоводство. В 1867–1872 гг. в деревне функционировала школа Братства святителя Гурия. В начале 20 в. работали земская школа (1891 г.), 2 кузницы, бакалейная лавка. В этот период земельный надел сельской общины составлял 2573 дес. (совместно с дд. Верхняя и Средняя Ушма).

До 1920 г. деревня входила в Балтасинскую волость Казанского уезда Казанской губернии. С 1920 г. в составе Арского кантона ТАССР. С 10.8.1930 г. в Тюнтерском, со 2.3.1932 г. в Балтасинском, с 1.2.1963 г. в Арском, с 12.1.1965 г. в Балтасинском районах. Ныне входит в состав Малолызинского сельского поселения.

В 1930 г. в деревне организован колхоз «Ленин спурес» (первый председатель — А.И.Гринёв), с 1938 г. в составе колхоза им. Кирова, с 1952 г. — колхоза «Победа», с 1959 г. — колхоза им. Ленина, с 1996 г. СХПК им. Ленина, с 2007 г. ООО «Сурнай». Жители работают преимущественно в ООО «Сурнай», «Ушма», на кирпичном заводе, занимаются полеводством, молочным скотоводством. В деревне действуют начальная школа, фельдшерско-акушерский пункт.

Вдоль западной окраины деревни находится Нижне-Ушминское месторождение кирпичных глин.

Среди известных уроженцев деревни: Ф.Ф.Фадеев (1876–1962) — педагог, заслуженный учитель ТАССР, кавалер орденов Ленина и Трудового Красного Знамени.

Число жителей: в 1920 г. — 376, 1926 г. — 392, 1938 г. — 413, 1949 г. — 343, 1958 г. — 343, 1970 г. — 369, 1979 г. — 353, 1989 г. — 291, 2002 г. — 355, 2010 г. — 316, 2015 г. — 329 чел. (удмурты).

**НОВАЯ ГОРА́** (Яңа Тау), деревня в 1,5 км от р. Кушкет (левый приток р. Шошма), в 21 км к северо-востоку от пгт Балтаси. Основана в 1920-х гг. как удмуртское селение. Со времени основания в Арборской волости Арского кантона ТАССР. С 10.8.1930 г. в Тюнтерском, с 4.8.1938 г. в Ципыньском, с 16.7.1958 г. в Балтасинском, с 1.2.1963 г. в Арском, с 12.1.1965 г. в Балтасинском районах. Ныне входит в состав Бурнакского сельского поселения.

Число жителей: в 1938 г. — 77, 1949 г. — 108, 1958 г. — 55, 1970 г. — 49, 1979 г. — 37, 1989 г. — 15, 2002 г. — 15, 2010 г. — 15 чел., 2015 г. — постоянное население отсутствует.





**НОВАЯ САЛАУСЬ** (Яңа Салауыч), деревня на р. Шошма, в 10 км к северо-востоку от пгт Балтасы. Основана в 18 в. До 1860-х гг. жители относились к категории государственных крестьян. Основные занятия жителей в этот период — земледелие и скотоводство. В начале 20 в. в деревне функционировала мечеть. В этот период земельный надел сельской общины составлял 644,5 дес.

До 1920 г. деревня входила в Янгуловскую волость Малмыжского уезда Вятской губернии. С 1920 г. в составе Арского кантона ТАССР. С 10.8.1930 г. в Тюнттерском, со 2.3.1932 г. в Балтасинском, с 1.2.1963 г. в Арском, с 12.1.1965 г. в Балтасинском районах. Ныне входит в состав Салаусского сельского поселения.

В 1930 г. в деревне организован колхоз им. Ворошилова (первый председатель — Г.Латыпов), с 1954 г. в составе колхоза «Кызыл яшляр», с 1964 г. — колхоза «Кызыл Татарстан», с 1967 г. — колхоза «Социалистик Татарстан», с 1993 г. — колхоза «Татарстан», с 1996 г. СХПК «Татарстан», с 2004 г. ООО «Татарстан». Жители работают преимущественно в ООО «Татарстан», занимаются полеводством, мясным скотоводством. До 2011 г. функционировала школа. В 1950 г. открыта библиотека, в 1976 г. построен сельский клуб. В деревне действует фельдшерско-акушерский пункт, мечеть (с 2017 г.).

Число жителей: в 1859 г. — 373, 1884 г. — 399, 1905 г. — 463, 1920 г. — 545, 1926 г. — 472, 1938 г. — 494, 1949 г. — 407, 1958 г. — 286, 1970 г. — 302, 1979 г. — 276, 1989 г. — 397, 2002 г. — 222, 2010 г. — 231, 2015 г. — 230 чел. (татары).

**НОРМА́**, село на р. Норма, в 4 км к востоку от пгт Балтасы. Известно с 1664 г. как Пустошь Нурма. До середины 1930-х гг. в официальных источниках употреблялось название Большая Нурма. В 18 — 1-й половине 19 в. жители относились к категории государственных крестьян. Основные занятия жителей в этот период —

земледелие и скотоводство, были распространены портняжный, лапотный, плотничный и лесопильный промыслы, торговля. В начале 20 в. функционировали мечеть, медресе, приходская школа (1908 г.), 3 мелочные лавки. В этот период земельный надел сельской общины составлял 1338,4 дес.

До 1920 г. село входило в Балтасинскую волость Казанского уезда Казанской губернии. С 1920 г. в Арском кантоне ТАССР. С 10.8.1930 г. в Тюнттерском, со 2.3.1932 г. в Балтасинском, с 1.2.1963 г. в Арском, с 12.1.1965 г. в Балтасинском районах. Ныне центр Норминского сельского поселения.

В 1930 г. в селе организован колхоз им. Сталина (первый председатель — Г.Халиуллин), с 1961 г. в составе колхоза «Коммунизмга», с 1963 г. — колхоза им. Тимирязева, с 1995 г. ООО «Ромашка», с 2012 г. ООО им. Тимирязева. Жители работают преимущественно в ООО «Профиль», «Управление», «Юлчы», «МДСУ-1», ООО им. Тимирязева (овцеводство, мясо-молочное скотоводство, овощеводство, зерновое семеноводство). В 1917 г. открыта начальная школа, в 1951 г. преобразована в семилетнюю, в 1960 г. — в восьмилетнюю (в 1977 г. построено новое здание), в 1984 г. — в среднюю. В селе действуют дом культуры, филиал Балтасинской детской школы искусств, филиал №2 Арского агропромышленного профессионального колледжа (с 1978 г.), библиотека, мечеть (с 1999 г.).

Среди известных уроженцев села: С.Н.Нафикова (1925–2012) — механизатор, тракторист, Герой Социалистического Труда.

Число жителей: в 1782 г. — 139 душ мужского пола; 1834 г. — 512, 1859 г. — 729, 1884 г. — 770, 1897 г. — 733, 1908 г. — 826, 1920 г. — 836, 1926 г. — 830, 1938 г. — 846, 1949 г. — 772, 1958 г. — 577, 1970 г. — 547, 1979 г. — 581, 1989 г. — 536, 2002 г. — 1062, 2010 г. — 1264, 2015 г. — 1283 чел. (татары).



д.Новая Салауś. 1. Общий вид деревни; 2. Мечеть.



Ф.З.Ахметханов



Г.Г.Гарифзянов



М.З.Закиров



К.З.Тумашева



И.Ф.Фалыхов

**НОРМАБА́Ш**, деревня в верховье р. Норма, в 15 км к юго-востоку от пгт Балтаси. Известна с 1664 г. До середины 1930-х гг. носила название Вершина Нурмы. В 18 – 1-й половине 19 в. жители относились к категории государственных крестьян. Основные занятия жителей в этот период – земледелие и скотоводство, было распространено пчеловодство. В начале 20 в. в деревне функционировали мечеть (1911 г.), мелочная лавка. В этот период земельный надел сельской общины составлял 337,5 дес.

До 1920 г. деревня входила в Балтасинскую волость Казанского уезда Казанской губернии. С 1920 г. в составе Арского кантона ТАССР. С 10.8.1930 г. в Тютерском, со 2.3.1932 г. в Балтасинском, с 1.2.1963 г. в Арском, с 12.1.1965 г. в Балтасинском районах. Ныне входит в состав Норминского сельского поселения.

В 1932 г. в деревне организован колхоз «Комсомол» (первый председатель – М.Набиева), с 1959 г. в составе колхоза им. Сталина, с 1961 г. – колхоза «Коммунизмга», с 1963 г. – колхоза им. Тимирязева, с 1995 г. ООО «Ромашка», с 2012 г. ООО им. Тимирязева. Жители работают преимущественно в ООО им. Тимирязева, занимаются полеводством, мясо-молочным скотоводством, овцеводством. В деревне действуют сельский клуб, фельдшерско-акушерский пункт, мечеть (с 2004 г.).

Число жителей: в 1782 г. – 19 душ мужского пола; 1834 г. – 73, 1859 г. – 111, 1884 г. – 193, 1897 г. – 242, 1908 г. – 274, 1920 г. – 306, 1926 г. – 302, 1938 г. – 406, 1949 г. – 408, 1958 г. – 333, 1970 г. – 266, 1979 г. – 259, 1989 г. – 202, 2002 г. – 204, 2010 г. – 182, 2015 г. – 173 чел. (татары).

**НУРИНЁР** (Нөнэгр), село на границе с Кировской областью, в 34 км к северо-востоку от пгт Балтаси. В до-reволюционных источниках упоминается также под названием Верхний Чутай. Известно с 1664 г. (по другим сведениям, с 1615 г.). В 18 – 1-й половине 19 в. жители относились к категории государственных крестьян. Основные занятия жителей в этот период – земледелие и скотоводство, были распространены кузнечный и печной промыслы, пчеловодство, охота, извоз. В начале 20 в. в селе располагалось волостное правление, функционировали 2 мечети (первая – 1830 г., сгорела в 1928 г.; вторая – 1878 г.), 2 медресе (1891 г. и 1911 г.), мектеб для

мальчиков (1908 г.), 3 водяные мельницы. В этот период земельный надел сельской общины составлял 2560,8 дес.

До 1920 г. село являлось центром Нижне-Четаевской волости Малмыжского уезда Вятской губернии. С 1920 г. в составе Арского кантона ТАССР. С 10.8.1930 г. в Тютерском, со 2.3.1932 г. в Балтасинском, с 4.8.1938 г. в Ципыньском, с 16.7.1958 г. в Балтасинском, с 1.2.1963 г. в Арском, с 12.1.1965 г. в Балтасинском районах. Ныне центр Нуринерского сельского поселения.

В 1929 г. в селе организованы колхозы «Кызыл Нуринер» (первый председатель – Г.Шарипов) и «Шамгул» (первый председатель – Н.Аухадеев), в 1930 г. объединены под названием «Шамгул», с 1933 г. в составе колхоза «Крестьянская газета», с 1942 г. – колхоза им. Вахитова, с 1963 г. – колхоза «Волга», с 1969 г. – колхоза «50-летие ВЛКСМ», с 1995 г. СХК «50-летие ВЛКСМ», с 2005 г. ООО «Нуринер». Жители работают преимущественно в ООО «Нуринер», СХПК «Кызыл юл», занимаются полеводством, молочным скотоводством, свиноводством. В 1930-е гг. в селе открыта изба-читальня, в 1936 г. – детский сад, в 1918 г. – начальная школа (в 1931 г. построено новое здание), в 1933 г. преобразована в семилетнюю, в 1962 г. – в неполную среднюю (в 1964 г. построено новое здание), в 1981 г. – в среднюю (в 1984 г. построено новое здание). В 2005 г. при школе открыт музей К.Тумашевой (970 ед. хр., экспозиция посвящена краеведению, жизни и творчеству артистки). В селе действуют дом культуры (с 1971 г.), библиотека, детский сад (с 1969 г. в новом здании), фельдшерско-акушерский пункт, мечеть (с 1999 г.).

В окрестностях села обнаружено Нуринерское местонахождение (эпохи неолита и поздней бронзы).

Среди известных уроженцев села: Ф.З.Ахметханов (р. 1955) – агроном, лауреат Государственной премии РТ, руководитель колхозов им. Калинина, им. Рахимова (в 1985–1995 гг.); Г.Г.Гарифзянов (р. 1930) – химик-технолог, доктор технических наук, лауреат премии Совета Министров СССР; М.З.Закиров (1907–1972) – партийный работник, депутат и член Президиума Верховного Совета ТАССР (в 1955–1967 гг.); К.З.Тумашева (1903–1978) – актриса, режиссёр, заслуженный деятель искусств ТАССР.

Число жителей: в 1859 г. – 1160, 1884 г. – 1329, 1905 г. – 1616, 1920 г. – 1916, 1926 г. – 1800, 1938 г. –



1511, 1949 г. — 1051, 1958 г. — 921, 1970 г. — 1070, 1979 г. — 949, 1989 г. — 926, 2002 г. — 920, 2010 г. — 910, 2015 г. — 931 чел. (татары).

**ПИЖМА́Р** (Пыжмара), село на р. Кугуборка, в 32 км к северу от пгт Балтаси. Основано во 2-й половине 17 в. переселенцами из д. Шубан. В 18 — 1-й половине 19 в. жители относились к категории государственных крестьян. Основные занятия жителей в этот период — земледелие и скотоводство. В начале 20 в. в селе функционировали 2 мечети (1850 г. и 1905 г.). В этот период земельный надел сельской общины составлял 1172,7 дес.

До 1920 г. село входило в Шудинскую волость Малмыжского уезда Вятской губернии. С 1920 г. в составе Арского кантона ТАССР. С 10.8.1930 г. в Тюнтерском, со 2.3.1932 г. в Балтасинском, с 4.8.1938 г. в Ципьинском, с 16.7.1958 г. в Балтасинском, с 1.2.1963 г. в Арском, с 12.1.1965 г. в Балтасинском районах. Ныне центр Пижмарского сельского поселения.

В 1930 г. в селе организован колхоз им. Сталина (первый председатель — А.Мухамметшин), с 1950 г. в составе колхоза им. Фрунзе, с 1963 г. — колхоза «Кама», с 1995 г. СХК «Кама», с 2002 г. СХПК «Кама». Жители работают преимущественно в СХПК «Кама», занимаются полеводством, овощеводством, овцеводством, молочным скотоводством. В 1919 г. открыта начальная школа (в здании бывшей мечети), в 1942 г. преобразована в семилетнюю, в 1950 г. — в среднюю, в 1958 г. — в восьмилетнюю (в 1977 г. построено новое здание), в 1984 г. — в среднюю, в 2004 г. — в неполную среднюю. В 1923 г. открыта изба-читальня, в 1933 г. — клуб. В селе действуют дом культуры (с 1972 г.), детский сад (с 1972 г.), фельдшерско-акушерский пункт, библиотека, мечеть (с 2002 г.).

Среди известных уроженцев села: Кашфеласрар Вахаб (1858–1957) — религиозный деятель; С.М.Мулюков (1920–1941) — поэт; И.Ф.Фалыхов (р. 1941) — химик-технолог, доктор химических наук.

Число жителей: в 1859 г. — 679, 1884 г. — 960, 1905 г. — 1096, 1920 г. — 1179, 1926 г. — 1068, 1938 г. — 845, 1949 г. — 561, 1958 г. — 440, 1970 г. — 479, 1979 г. — 420, 1989 г. — 397, 2002 г. — 415, 2010 г. — 402, 2015 г. — 403 чел. (татары).

**ПОР-КУТЁШ**, деревня на р. Кутеш (левый приток р. Кушкет), в 15 км к северу от пгт Балтаси. Первоначальное название — Пустошь на речке Кутеше. Известна с 1678 г. В дореволюционных источниках упоминается также под названиями Кушкет, Починок по реке Кутеш. В 18 — 1-й половине 19 в. жители относились

к категории государственных крестьян. Основные занятия жителей в этот период — земледелие и скотоводство. В деревне функционировали кузница и мельница, церковно-приходская школа (1896 г.).

До 1920 г. деревня входила в Ципьинскую волость Малмыжского уезда Вятской губернии. С 1920 г. в составе Арского кантона ТАССР. С 10.8.1930 г. в Тюнтерском, со 2.3.1932 г. в Балтасинском, с 4.8.1938 г. в Ципьинском, с 16.7.1958 г. в Балтасинском, с 1.2.1963 г. в Арском, с 12.1.1965 г. в Балтасинском районах. Ныне входит в состав Среднекушкетского сельского поселения.

В 1930 г. в деревне организован колхоз «Азлань» (первый председатель — П.Владимиров), с 1958 г. в составе колхоза «Вормон», переименован в колхоз «Вперёд», с 1959 г. — колхоза им. Кирова, с 1963 г. — колхоза «Дружба», с 1990 г. — колхоза «Искра», с 1995 г.



с. Пижмар. 1. Школа; 2. Мечеть (новое здание); 3. Мечеть (старое здание); 4. Улица села.





СХК «Искра», с 2007 г. ООО «Дуслык». Жители работают преимущественно в ООО «Дуслык», занимаются полеводством, мясо-молочным скотоводством. В 1921–1964 гг. в деревне работала начальная школа. В 1930 г. открыта изба-читальня, в 1951 г. — библиотека.

Число жителей: в 1746 г. — 56, 1763 г. — 72, 1795 г. — 111, 1811 г. — 120 душ мужского пола; 1850 г. — 251, 1884 г. — 350, 1897 г. — 401, 1905 г. — 440, 1920 г. — 541, 1938 г. — 405, 1949 г. — 296, 1958 г. — 199, 1970 г. — 193, 1979 г. — 171, 1989 г. — 124, 2002 г. — 130, 2010 г. — 137, 2015 г. — 136 чел. (удмурты).

**ПОЧИНОК СОСНА́** (Сасна Пүчинкәсе), деревня на р. Кушкет, в 25 км к северу от пгт Балтасы. Основана в 18 в. До 1860-х гг. жители относились к категории государственных крестьян. Основные занятия жителей в этот период — земледелие и скотоводство.

До 1920 г. деревня входила в Арборскую волость Малмыжского уезда Вятской губернии. С 1920 г. в составе Арского кантона ТАССР. С 10.8.1930 г. в Тюнтерском, со 2.3.1932 г. в Балтасинском, с 4.8.1938 г. в Ципьинском, с 16.7.1958 г. в Балтасинском, с 1.2.1963 г. в Арском, с 12.1.1965 г. в Балтасинском районах. Ныне входит в состав Верхнесубашского сельского поселения.

В 1932 г. в деревне организован колхоз «Уныш» (первый председатель — Г.Рамазанов), с 1950 г. в составе колхоза «Марс», с 1976 г. — колхоза им. Тукая, с 1995 г. СХК им. Тукая, с 2008 г. ООО им. Тукая. Жители работают преимущественно в ООО им. Тукая, занимаются полеводством, мясо-молочным скотоводством. В 1941–1960 гг. в деревне работала начальная школа. В настоящее время действуют сельский клуб, мечеть (с 1996 г.).

В деревне прошли детские годы Г.Тукая, на деревенском кладбище похоронена его мать Мамдуда Зиннатулловна Тукаева (1864–1890).

Число жителей: в 1884 г. — 104, 1905 г. — 184, 1920 г. — 197, 1926 г. — 193, 1938 г. — 233, 1958 г. — 153, 1970 г. —



Х.А.Ашрафзянов



Р.Р.Нутфуллин

126, 1979 г. — 129, 1989 г. — 117, 2002 г. — 128, 2010 г. — 128, 2015 г. — 116 чел. (татары).

**ПУСКА́НЬ** (Пүскән), деревня на р. Норма, в 12 км к юго-востоку от пгт Балтасы. Известна с 1664 г. как Починок Посконь Черме. В дореволюционных источниках упоминается также под названием Поскань Кутуймас. В 18 — 1-й половине 19 в. жители относились к категории государственных крестьян. Основные занятия жителей в этот период — земледелие и скотоводство, были распространены пчеловодство, лапотный промысел. В начале 20 в. в деревне функционировали мечеть, мелочная лавка. В этот период земельный надел сельской общины составлял 327,4 дес.

До 1920 г. деревня входила в Балтасинскую волость Казанского уезда Казанской губернии. С 1920 г. в составе Арского кантона ТАССР. С 10.8.1930 г. в Тюнтерском, со 2.3.1932 г. в Балтасинском, с 1.2.1963 г. в Арском, с 12.1.1965 г. в Балтасинском районах. Ныне входит в состав Норминского сельского поселения.

В 1930 г. в деревне организован колхоз «Кызыл тау» (первый председатель — Ф.Хафизов), с 1952 г. в составе колхоза «Комсомол», с 1959 г. — колхоза им. Сталина, с 1961 г. — колхоза «Коммунизмга», с 1963 г. — колхоза им. Тимирязева, с 1995 г. ООО «Ромашка», с 2012 г. ООО им. Тимирязева. Жители работают преимущественно в ООО им. Тимирязева, занимаются полеводством, молочным скотоводством, овцеводством. В деревне действуют фельдшерско-акушерский пункт, мечеть (с 1995 г.).

Число жителей: в 1782 г. — 17 душ мужского пола; 1859 г. — 180, 1897 г. — 219, 1908 г. — 225, 1920 г. — 253, 1926 г. — 264, 1938 г. — 336, 1949 г. — 293, 1958 г. — 231, 1970 г. — 239, 1979 г. — 231, 1989 г. — 198, 2002 г. — 195, 2010 г. — 197, 2015 г. — 212 чел. (татары).

**САЛА́ КУШКЭ́Т** (Сала-Көшкәт), деревня на р. Кушкет, в 12 км к северу от пгт Балтасы. В дореволюционных источниках упоминается также под на-



1



2

д.Починок Сосна. 1. Мечеть; 2. Могила матери Г.Тукая М.З.Тукаевой.



званиями Киселёво, Кисаль. Основана в 1710 г. В 18 — 1-й половине 19 в. жители относились к категории государственных крестьян. Основные занятия жителей в этот период — земледелие и скотоводство, были распространены кузнечный, валяльно-войлочный и рогожный промыслы. В деревне действовала водяная мельница. В конце 19 в. земельный надел сельской общины составлял 669,8 дес.

До 1921 г. деревня входила в Ципинскую волость Малмыжского уезда Вятской губернии. С 1921 г. в составе Арского кантона ТАССР. С 10.8.1930 г. в Тюнтском, со 2.3.1932 г. в Балтасинском, с 4.8.1938 г. в Ципинском, с 16.7.1958 г. в Балтасинском, с 1.2.1963 г. в Арском, с 12.1.1965 г. в Балтасинском районах. Ныне входит в состав Среднекушкетского сельского поселения.

В 1930 г. в деревне организован колхоз «Виль гурт» (первый председатель — И.Павлов), с 1958 г. в составе колхоза «Вормон», переименован в колхоз «Вперёд», с 1959 г. — колхоза им. Кирова, с 1963 г. — колхоза «Дружба», с 1990 г. — колхоза «Искра», с 1995 г. СХК «Искра», с 2007 г. ООО «Дуслык». Жители работают преимущественно в ООО «Уньш», занимаются молочным скотоводством. С 1940-х гг. до 1955 г. работала начальная школа, с 1955 г. — клуб. В деревне действует фельдшерско-акушерский пункт.

Число жителей: в 1746 г. — 42, 1763 г. — 62, 1795 г. — 91, 1811 г. — 177 душ мужского пола; 1850 г. — 165, 1859 г. — 195, 1884 г. — 159, 1897 г. — 199, 1905 г. — 210, 1910 г. — 240, 1920 г. — 291, 1926 г. — 277, 1938 г. — 317, 1949 г. — 254, 1958 г. — 199, 1970 г. — 196, 1979 г. — 201, 1989 г. — 162, 2002 г. — 192, 2010 г. — 184, 2015 г. — 203 чел. (удмурты).

**САРДЭК** (Сәрдек), село на р. Кугуборка, в 35 км к северу от пгт Балтаси. Основано в 17 в. В 18 — 1-й половине 19 в. жители относились к категории государственных крестьян. Основные занятия жителей в этот период — земледелие и скотоводство, были распространены лапотный и валяльный промыслы. В начале 20 в. в селе функционировали мечеть (1720 г.; в 1929 г. в здании размещён сельский клуб), водяная мельница. В этот период земельный надел сельской общины составлял 1647,5 дес.

До 1920 г. село входило в Шудинскую волость Малмыжского уезда Вятской губернии. С 1920 г. в составе Арского кантона ТАССР. С 10.8.1930 г. в Тюнтском, со 2.3.1932 г. в Балтасинском, с 4.8.1938 г. в Ципинском, с 16.7.1958 г. в Балтасинском, с 1.2.1963 г. в Арском, с 12.1.1965 г. в Балтасинском районах. Ныне входит в состав Пижмарского сельского поселения.

В 1931 г. в селе организован колхоз «1 Мая» (первый председатель — Б.Хафизов), с 1950 г. в составе колхоза «Авангард», с 1958 г. — колхоза им. Сталина, затем им. Фрунзе, с 1963 г. — колхоза «Кама», с 1987 г. подсобное

хозяйство треста №5 «Главтатстрой» (г. Казань), с 1995 г. СХК «Кама», с 2002 г. СХПК «Кама». Жители работают преимущественно в СХПК «Кама», занимаются в основном полеводством, свиноводством. В 1918 г. в селе открыта начальная школа, в 1949 г. преобразована в семилетнюю, в 1969 г. — в начальную (в 1989 г. построено новое здание), в 1994 г. — в школу — детский сад. В 1923 г. открыта изба-читальня, в 1930 г. — клуб. В селе действуют сельский клуб (в 1993 г. построено новое здание), фельдшерско-акушерский пункт, библиотека (с 1958 г.), мечеть (с 2004 г.).

Число жителей: в 1782 г. — 164, 1884 г. — 600, 1905 г. — 827, 1920 г. — 997, 1926 г. — 978, 1938 г. — 467, 1949 г. — 373, 1958 г. — 354, 1970 г. — 275, 1979 г. — 238, 1989 г. — 204, 2002 г. — 205, 2010 г. — 196, 2015 г. — 194 чел. (татары).

**САРДЫГАН** (Салавыч Сәрдегәне), деревня на правом притоке р. Шошма, в 13 км к востоку от пгт Балтаси. Основана в 18 в. выходцами из с. Янгулово. До 1860-х гг. жители относились к категории государственных крестьян. Основные занятия жителей в этот период — земледелие и скотоводство, были распространены лапотный и верёвочный промыслы. В начале 20 в. земельный надел сельской общины составлял 382,7 дес. Действовала мечеть.

До 1920 г. деревня входила в Янгуловскую волость Малмыжского уезда Вятской губернии. С 1920 г. в составе Арского кантона ТАССР. С 10.8.1930 г. в Тюнтском, со 2.3.1932 г. в Балтасинском, с 1.2.1963 г. в Арском, с 12.1.1965 г. в Балтасинском районах. Ныне входит в состав Салаусского сельского поселения.

В 1931 г. в деревне организован колхоз им. Маркса (первый председатель — А.Мухаммадиев), с 1954 г. в составе колхоза «Кызыл яшляр», с 1964 г. — колхоза «Кызыл Татарстан», с 1967 г. — колхоза «Социалистик Татарстан», с 1993 г. — колхоза «Татарстан», с 1996 г. СХПК «Татарстан», с 2004 г. ООО «Татарстан». Жители работают преимущественно в ООО «Татарстан», занимаются полеводством, мясо-молочным скотоводством. В 1918 г. открыта начальная школа, в 1923 г. преобразована в неполную среднюю, в 1937 г. — в семилетнюю, в 1977 г. — в среднюю, в 2013 г. — в начальную (филиал Салаусского многопрофильного лицея). В деревне действуют сельский клуб (с 1936 г. — красный уголок; с 1974 г. клуб в новом здании), фельдшерско-акушерский пункт, мечеть (с 1996 г.).

Среди известных уроженцев деревни: Х.А.Ашрафзянов (р. 1943) — журналист, заслуженный работник культуры РТ, директор Татарского книжного издательства (в 1989–1998 гг.), директор Книжной палаты РТ (с 1998 г.); Р.Р.Нутфуллин (р. 1961) — административно-хозяйственный работник, глава Балтасинского муниципального района (с 2012 г.).



Число жителей: в 1859 г. — 187, 1884 г. — 232, 1905 г. — 363, 1920 г. — 425, 1926 г. — 437, 1938 г. — 450, 1949 г. — 349, 1958 г. — 327, 1970 г. — 353, 1979 г. — 302, 1989 г. — 296, 2002 г. — 279, 2010 г. — 278, 2015 г. — 270 чел. (татары).

**СИЗНЁР**, деревня на р. Арборка, в 28 км к северо-востоку от пгт Балтаси. В дореволюционных источниках упоминается также под названием Сизнер Первого Усада. Известна с 1711 г. В 18 — 1-й половине 19 в. жители относились к категории государственных крестьян. Основные занятия жителей в этот период — земледелие и скотоводство, была распространена охота. В начале 20 в. в деревне функционировали молеальный дом, церковно-приходская школа (1899 г.). В этот период земельный надел сельской общины составлял 985,9 дес.

До 1921 г. деревня входила в Сизнерскую волость Малмыжского уезда Вятской губернии. С 1921 г. в составе Арского кантона ТАССР. С 10.8.1930 г. в Тюнтском, со 2.3.1932 г. в Балтасинском, с 4.8.1938 г. в Ципинском, с 16.7.1958 г. в Балтасинском, с 1.2.1963 г. в Арском, с 12.1.1965 г. в Балтасинском районах. Ныне входит в состав Смаильского сельского поселения.

В 1931 г. в деревне организован колхоз «1 Мая» (первый председатель — М.Эшмаков), с 1935 г. в составе колхоза им. Тельмана, с 1958 г. — колхоза им. Шаумяна, с 1997 г. СХПК «Смаиль», с 2009 г. ООО СХПК «Сма-

иль». Жители работают преимущественно в ООО СХПК «Смаиль», занимаются овощеводством, мясо-молочным скотоводством. В 1919 г. открыта начальная школа (в 1960 г. построено новое здание), в 2011 г. закрыта. В 2009 г. при школе открыт музей «История деревни». В деревне действуют сельский клуб (в 1988 г. построено новое здание), фельдшерско-акушерский пункт.

Число жителей: в 1746 г. — 92, 1763 г. — 159, 1795 г. — 116, 1811 г. — 110 душ мужского пола; 1850 г. — 162, 1859 г. — 259, 1884 г. — 293, 1897 г. — 319, 1905 г. — 388, 1920 г. — 440, 1926 г. — 471, 1938 г. — 438, 1949 г. — 298, 1958 г. — 264, 1970 г. — 308, 1979 г. — 258, 1989 г. — 197, 2002 г. — 203, 2010 г. — 212, 2015 г. — 208 чел. (удмурты).

**СМАЙЛЬ** (Смәйл), деревня на р. Шошма, в 24 км к северо-востоку от пгт Балтаси. Основана в период Казанского ханства. В 18 — 1-й половине 19 в. жители относились к категории государственных крестьян. Основные занятия жителей в этот период — земледелие и скотоводство, были распространены промыслы по плетению стульев и корзин, изготовлению тарантасов. В начале 20 в. в деревне функционировали мечеть, медресе. В этот период земельный надел сельской общины составлял 2150,4 дес.

До 1920 г. деревня входила в Сизнерскую волость Малмыжского уезда Вятской губернии. С 1920 г. в составе Арского кантона ТАССР. С 10.8.1930 г. в Тюнтском, со 2.3.1932 г. в Балтасинском, с 4.8.1938 г. в Ципинском, с 16.7.1958 г. в Балтасинском, с 1.2.1963 г. в Арском, с 12.1.1965 г. в Балтасинском районах. Ныне центр Смаильского сельского поселения.

В 1933 г. в деревне организован колхоз им. Шаумяна (первый председатель — С.Дибитаев), в 1997 г. переименован в колхоз «Смаиль», с 2009 г. ООО «Смаиль». Жители работают преимущественно в ООО «Смаиль», занимаются полеводством, молочным скотоводством, свиноводством. В 1921 г. открыта начальная школа, в 1937 г. преобразована в семилетнюю, в 1939 г. — в среднюю, в 1945 г. — в начальную, в 1967 г. — в среднюю (в 1982 г. построено новое здание). В 1999 г. в школе открыт краеведческий музей (инициаторы — Ф.Закиев, Г.Аухадеева). В 1945–1955 гг. в деревне работал детский дом. В деревне действуют дом культуры (с 1967 г.), библиотека (в 1933 г. открыта изба-читальня), детский сад (с 1984 г.), фельдшерско-акушерский пункт, мечеть (с 1995 г.).

В окрестностях села сохранились каменные надгробия — эпитафические памятники 1-й половины 16 в., имеется святой источник.



д. Смаиль. 1. Святой источник; 2. Бюст Г.Г. Гильмутдинова; 3. Общий вид деревни.





Среди известных уроженцев деревни: Г.Г.Гильмутдинов (1913–1944) — Герой Советского Союза (около дома культуры уставлен его бюст, скульптор — Г.Г.Гиззатуллин).

Число жителей: в 1859 г. — 1467, 1884 г. — 1657, 1905 г. — 1840, 1926 г. — 1792, 1938 г. — 1572, 1949 г. — 942, 1958 г. — 804, 1970 г. — 998, 1979 г. — 894, 1989 г. — 781, 2002 г. — 804, 2010 г. — 791, 2015 г. — 812 чел. (татары).



Г.Г.Гильмутдинов

**СРЁДНИЙ КУШКЁТ** (Урта Көшкәт), село на р. Кушкет, в 13 км к северу от пгт Балтаси. В дореволюционных источниках упоминается также под названиями Карлыган, Заны. Известно с 1716 г. Основано переселенцами из с. Старый Кушкет. В 18 — 1-й половине 19 в. жители относились к категории государственных крестьян. Основные занятия жителей в этот период — земледелие и скотоводство, были распространены лапотный, валяльный и ткацкий промыслы. В начале 20 в. функционировали водяная мельница, бакалейная лавка. В этот период земельный надел сельской общины составлял 1209,4 дес.

До 1921 г. село входило в Сизнерскую волость Малмыжского уезда Вятской губернии. С 1921 г. в составе Арского кантона ТАССР. С 10.8.1930 г. в Тюнтерском, со 2.3.1932 г. в Балтасинском, с 4.8.1938 г. в Ципинском, с 16.7.1958 г. в Балтасинском, с 1.2.1963 г. в Арском, с 12.1.1965 г. в Балтасинском районах. Ныне входит в состав Среднекушкетского сельского поселения.

В 1930 г. в селе организован колхоз «Тыршишь», с 1933 г. в составе колхоза «Вормон», с 1958 г. — колхоза «Вперёд», с 1959 г. — колхоза им. Кирова, с 1963 г. — колхоза «Дружба», с 1990 г. — колхоза «Искра», с 1995 г. СХПК «Искра», с 2007 г. ООО «Дуслык». Жители работают преимущественно в ООО «Дуслык», занимаются полеводством, свиноводством. В 1924 г. в селе открыта начальная школа, в 1949 г. преобразована в семилетнюю, в 1962 г. — в восьмилетнюю, в 1982 г. — в начальную (временно до 1985 г. переведена в с. Тюнтер), в 1985 г. — в восьмилетнюю, в 1987 г. — в среднюю (в 2003 г. построено новое здание). В 2003 г. школе присвоено имя О.Н.Исаева — её выпускника, лётчика, Героя РФ (на здании школы установлена мемориальная доска). В селе действуют дом культуры (в 1987 г. построено новое здание), филиал Балтасинской детской школы искусств, детский сад (с 2003 г., в 2015 г. присоединён к школе), фельдшерско-акушерский пункт (с 1959 г.), библиотека (в 1930-х гг. открыта как изба-читальня). При доме культуры функционирует удмуртский фольклорный ансамбль «Шул-

дыр жыт» (с 1986 г., с 1991 г. — народный; основатель — И.В.Ермаков). В 2001 г. на аллее Памяти села установлен обелиск «Павшим в боях за Родину в 1941–1945 годы».

Число жителей: в 1746 г. — 113, 1763 г. — 123; 1795 г. — 364, 1811 г. — 171 душа мужского пола; 1859 г. — 371, 1884 г. — 352, 1897 г. — 321, 1905 г. — 465, 1920 г. — 567, 1926 г. — 541, 1938 г. — 524, 1949 г. — 330, 1958 г. — 215, 1970 г. — 248, 1979 г. — 216, 1989 г. — 186, 2002 г. — 222, 2010 г. — 222, 2015 г. — 231 чел. (удмурты).

**СРЁДНЯЯ УШМА́** (Урта Ушма, Шуйгырт), посёлок на правом притоке р. Шошма, в 7 км к юго-западу от пгт Балтаси. Основан в середине 18 в. До 1920-х гг. входил в состав с. Малые Лызи. По сведениям 1876 г., в посёлке было 7 домов.

До 1920 г. посёлок входил в Балтасинскую волость Казанского уезда Казанской губернии. С 1920 г. в составе Арского кантона ТАССР. С 10.8.1930 г. в Тюнтерском, со 2.3.1932 г. в Балтасинском, с 1.2.1963 г. в Арском, с 12.1.1965 г. в Балтасинском районах. Ныне входит в состав Малоушминского сельского поселения.

В 1930 г. в посёлке организован колхоз им. Кирова, с 1950 г. в составе колхоза «Ленин сюрес», с 1952 г. — колхоза «Победа», с 1958 г. — колхоза им. Ленина, с 1996 г. СХПК им. Ленина, с 2007 г. ООО «Сурнай». Жители работают преимущественно в ООО «Сурнай», «Ушма», занимаются полеводством, молочным скотоводством.

Число жителей: в 1920 г. — 281 (совместно с д. Верхняя Ушма), 1926 г. — 52, 1938 г. — 58, 1958 г. — 40, 1970 г. — 47, 1979 г. — 71, 1989 г. — 103, 2002 г. — 38, 2010 г. — 40, 2015 г. — 42 чел. (удмурты, татары).

**СТА́РАЯ САЛАУ́СЬ** (Иске Салавыч), село на р. Шошма, в 8 км к востоку от пгт Балтаси. Основано в период Казанского ханства. В 18 — 1-й половине 19 в. жители относились к категории государственных крестьян. Основные занятия жителей в этот период — земледелие



с. Средний Кушкет. Школа.



лие и скотоводство. В начале 20 в. в селе функционировали мечеть, мектеб. В этот период земельный надел сельской общины составлял 1226,2 дес.

До 1920 г. село входило в Янгуловскую волость Малмыжского уезда Вятской губернии. С 1920 г. в составе Арского кантона ТАССР. С 10.8.1930 г. в Тюнтерском, со 2.3.1932 г. в Балтасинском, с 1.2.1963 г. в Арском, с 12.1.1965 г. в Балтасинском районах. Ныне центр Салаусского сельского поселения.

В 1929 г. в селе организован колхоз «Кызыл ашылар» (первый председатель — С.Ситдииков), в 1936 г. — артель «Кызыл тукучы», с 1964 г. в составе колхоза «Кызыл Татарстан», с 1967 г. — колхоза «Социалистик Татарстан», с 1993 г. — колхоза «Татарстан», с 1996 г. СХПК «Татарстан», с 2004 г. ООО «Татарстан». Жители работают преимущественно в ООО «Татарстан», занимаются полеводством, овощеводством, мясо-молочным скотоводством.

В 1918 г. открыта начальная школа, в 1937 г. преобразована в семилетнюю, в 1961 г. — в восьмилетнюю, в 1977 г. — в среднюю (с 1998 г. в новом здании), в 2013 г. — в многопрофильный лицей. В 1994 г. при лицее открыт краеведческий музей (инициаторы — Л.Х.Закирова, З.А.Сибгатуллина; около 3 тыс. ед. хр.). В селе действуют спортивный комплекс (с 1992 г.), дом культуры (с 1989 г.), детский сад (с 1983 г.), фельдшерско-акушерский пункт (открыт в 1942 г. как медпункт), библиотека, мечеть (с 1995 г.).

Среди известных уроженцев села: Ф.С.Баязитова (р. 1942) — языковед, доктор филологических наук; Х.Г.Галимуллин (р. 1932) — заслуженный агроном ТАССР, председатель колхоза «Татарстан» (в 1971–1996 гг.).

Число жителей: в 1859 г. — 527, 1884 г. — 554, 1905 г. — 672, 1920 г. — 698, 1926 г. — 645, 1938 г. — 558, 1949 г. — 506, 1958 г. — 429, 1970 г. — 1020, 1979 г. — 997, 1989 г. — 827, 2002 г. — 988, 2010 г. — 1014, 2015 г. — 1065 чел. (татары).

**СТАРАЯ ТУРЬЯ** (Иске Торжа), деревня в 1 км от р. Шошма, в 21 км к северо-востоку от пгт Балтаси. Известна с 1678 г. В дореволюционных источниках упоминается под названием Вужгурт. В 18 — 1-й половине 19 в. жители относились к категории государственных крестьян. Основные занятия жителей в этот период — земледелие и скотоводство. В начале 20 в. в деревне функционировали школа Братства святителя Гурия, бакалейная лавка, базар по вторникам (закрыт в 1941 г.) В этот период земельный надел сельской общины составлял 949 дес.

До 1920 г. деревня входила в Ципьинскую волость Малмыжского уезда Вятской губернии. С 1920 г. в соста-



Ф.С.Баязитова



Х.Г.Галимуллин



О.Н.Исаев



Н.М.Никифоров

ве Арского кантона ТАССР. С 10.8.1930 г. в Тюнтерском, со 2.3.1932 г. в Балтасинском, с 4.8.1938 г. в Ципьинском, с 16.7.1958 г. в Балтасинском, с 1.2.1963 г. в Арском, с 12.1.1965 г. в Балтасинском районах. Ныне входит в состав Бурнакского сельского поселения.

В 1930 г. организован колхоз «Вьль улон» (первый председатель — М.Шишкин), с 1950 г. в составе колхоза им. Чапаева, с 1995 г. — колхоза «Шушма», с 1996 г. СХПК «Шушма», с 2012 г. ООО «Борнак». Жители работают преимущественно в ООО «Борнак», занимаются полеводством, молочным скотоводством, свиноводством. В начале 1920-х гг. открыта начальная школа (в 1969 г. построено новое здание; закрыта в 2015 г.), в 1931 г. — изба-читальня. В деревне действуют сельский клуб (с 1967 г.), фельдшерско-акушерский пункт.

Среди известных уроженцев деревни: Н.М.Никифоров (1954–2005) — удмуртский писатель-прозаик.

Число жителей: в 1763 г. — 92 души мужского пола; 1795 г. — 171, 1811 г. — 227, 1850 г. — 231, 1859 г. — 262, 1884 г. — 339, 1897 г. — 377, 1905 г. — 347, 1920 г. — 518, 1926 г. — 490, 1938 г. — 516, 1949 г. — 337, 1958 г. — 291, 1970 г. — 301, 1979 г. — 263, 1989 г. — 177, 2002 г. — 176, 2010 г. — 165, 2015 г. — 150 чел. (удмурты).

**СТАРАЯ ЦИПЬЯ** (Иске Чепья), деревня на р. Арборка, в 26 км к северо-востоку от пгт Балтаси. Основана в 17 в. выходцами из д. Тагашур. В 18 — 1-й половине 19 в. жители относились к категории государственных крестьян. Основные занятия жителей в этот период — земледелие и скотоводство. В начале 20 в. в деревне функционировала водяная мельница. В этот период земельный надел сельской общины составлял 772,1 дес.

До 1920 г. деревня входила в Ципьинскую волость Малмыжского уезда Вятской губернии. С 1920 г. в составе Арского кантона ТАССР. С 10.8.1930 г. в Тюнтерском, со 2.3.1932 г. в Балтасинском, с 4.8.1938 г. в Ципьинском, с 16.7.1958 г. в Балтасинском, с 1.2.1963 г. в Арском, с 12.1.1965 г. в Балтасинском районах. Ныне входит в состав Ципьинского сельского поселения.

В 1931 г. организован колхоз «1 Мая» (первый председатель — М.Александров), с 1935 г. в составе колхоза «Яна куч», с 1951 г. — колхоза им. Тельмана, с 1958 г. — колхоза «Труд», с 1995 г. СХПК «Труд», с 2003 г. ООО «Труд». Жители работают преимущественно в ООО



«Труд», занимаются полеводством, овцеводством. В 1933 г. открыта начальная школа (закрыта в 1980-е гг.), в 1930 г. — изба-читальня, в 1954 г. — библиотека. В деревне действует фельдшерско-акушерский пункт.

Число жителей: в 1859 г. — 306, 1884 г. — 466, 1905 г. — 620, 1920 г. — 812, 1926 г. — 701, 1938 г. — 596, 1949 г. — 389, 1958 г. — 282, 1970 г. — 175, 1979 г. — 138, 1989 г. — 99, 2002 г. — 107, 2010 г. — 97, 2015 г. — 98 чел. (татары).

**СТА́РЫЙ КУШКЭ́Т** (Иске Көшкәт), село на р. Кушкет, в 12 км к северо-востоку от пгт Балтаси. Известно с 1678 г. как Починок по речке Кушкет. В 18 — 1-й половине 19 в. жители относились к категории государственных крестьян. Основные занятия жителей в этот период — земледелие и скотоводство, был распространён валяльно-войлочный промысел. В начале 20 в. в селе функционировали водяная мельница, школа Братства святителя Гурия (1894 г.), бакалейная и винная лавки. В этот период земельный надел сельской общины составлял 2379,6 дес.

До 1920 г. село входило в состав Сизнерской волости Малмыжского уезда Вятской губернии. С 1921 г. в составе Арского кантона ТАССР. С 10.8.1930 г. в Тюнтерском, со 2.3.1932 г. в Балтасинском, с 4.8.1938 г. в Ципьинском, с 16.7.1958 г. в Балтасинском, с 1.2.1963 г. в Арском, с 12.1.1965 г. в Балтасинском районах. Ныне входит в состав Янгуловского сельского поселения.

В 1930 г. в селе организован колхоз им. Ворошилова (первый председатель — И. Самсонов), с 1958 г. в составе колхоза «Россия», позже переименован в «Яна тормыш», с 1995 г. СХПК «Яна тормыш», с 1999 г. ООО «Яна тормыш». Жители работают преимущественно в ООО «Яна тормыш», занимаются полеводством, свиноводством. В 1919 г. открыта начальная школа, в 1936 г. преобразована в семилетнюю, в 1963 г. — в начальную,

с 2013 г. филиал Среднекушкетской средней школы. В 1930 г. открыта изба-читальня, в 1954 г. — библиотека. В селе действуют сельский клуб, фельдшерско-акушерский пункт.

Среди известных уроженцев села: О.Н.Исаев (1964–1996) — лётчик, Герой РФ, участник первой чеченской войны (на въезде в село в честь него установлен памятный стенд, на здании Арского педагогического колледжа — мемориальная доска).

Число жителей: в 1746 г. — 154, 1763 г. — 81, 1811 г. — 184 души мужского пола; 1859 г. — 648, 1884 г. — 663, 1897 г. — 536, 1905 г. — 752, 1920 г. — 928, 1926 г. — 829, 1938 г. — 1000, 1949 г. — 654, 1958 г. — 464, 1970 г. — 458, 1979 г. — 443, 1989 г. — 208, 2002 г. — 214, 2010 г. — 198, 2015 г. — 179 чел. (удмурты).

**СТА́РЫЙ ПУКШИНЕ́Р** (Иске Пукшинер), деревня на р. Кугуборка, в 38 км к северу от пгт Балтаси. В дореволюционных источниках упоминается также под названием Ошлан. Основана в 18 в. марийцами. В 18 — 1-й половине 19 в. жители относились к категории государственных крестьян. Основные занятия жителей в этот период — земледелие и скотоводство. В начале 20 в. земельный надел сельской общины составлял 1050,6 дес.


До 1920 г. деревня входила в состав Шудинской волости Малмыжского уезда Вятской губернии. С 1920 г. в составе Арского кантона ТАССР. С 10.8.1930 г. в Тюнтерском, со 2.3.1932 г. в Балтасинском, с 4.8.1938 г. в Ципьинском, с 16.7.1958 г. в Балтасинском, с 1.2.1963 г. в Арском, с 12.1.1965 г. в Балтасинском районах. Ныне входит в состав Пижмарского сельского поселения.

В 1931 г. в деревне организован колхоз «Авангард», с 1958 г. в составе колхоза им. Сталина, позже — колхоза им. Фрунзе, с 1963 г. — колхоза «Кама», с 1995 г. СХПК «Кама». Жители работают преимущественно в СХПК «Кама», занимаются полеводством, овцеводством.

Число жителей: в 1859 г. — 227, 1884 г. — 346, 1905 г. — 416, 1920 г. — 417, 1926 г. — 416, 1938 г. — 255, 1949 г. — 208, 1958 г. — 163, 1970 г. — 117, 1979 г. — 83, 1989 г. — 49, 2002 г. — 52, 2010 г. — 49, 2015 г. — 48 чел. (татары).

**СЫРЬЯ́**, деревня в 1,5 км от р. Арборка, в 25 км к северу от пгт Балтаси. Основана в 17 в. (по другой версии, в 16 в.). В 18 — 1-й половине 19 в. жители относились к категории государственных крестьян. Основные занятия жителей в этот период — земледелие и скотоводство. В начале 20 в. в деревне функционировали церковно-приходская школа (1911 г.), водяная мельница, кузница, бакалейная лавка. В этот период земельный надел сельской общины составлял 1013,5 дес.

До 1921 г. деревня входила в состав Сизнерской волости Малмыжского уезда Вятской губернии. С 1921 г. в составе Арского кантона ТАССР. С 10.8.1930 г. в Тюн-



*с. Старый Кушкет. Мемориальный комплекс в память об участниках Великой Отечественной войны.*





терском, со 2.3.1932 г. в Балтасинском, с 4.8.1938 г. в Ци́пьянском, с 16.7.1958 г. в Балтасинском, с 1.2.1963 г. в Арском, с 12.1.1965 г. в Балтасинском районах. Ныне входит в состав Ци́пьянского сельского поселения.

В 1930 г. в деревне организован колхоз «Труд» (первый председатель — А.Троцианский), с 1995 г. СХПК «Труд», с 2003 г. ООО «Труд». В 1930 г. открыта начальная школа, в 1994 г. преобразована в начальную школу – детский сад (построено новое здание). Жители работают преимущественно в ООО «Труд», занимаются полеводством, свиноводством. В деревне действуют сельский клуб, фельдшерско-акушерский пункт.

Число жителей: в 1746 г. — 103, 1763 г. — 80, 1811 г. — 75 душ мужского пола; 1859 г. — 132, 1884 г. — 238, 1897 г. — 291, 1905 г. — 324, 1920 г. — 394, 1926 г. — 384, 1938 г. — 465, 1949 г. — 362, 1958 г. — 291, 1970 г. — 274, 1979 г. — 269, 1989 г. — 243, 2002 г. — 275, 2010 г. — 266, 2015 г. — 271 чел. (удмурты).

**ТАГАШУ́Р**, деревня в бассейне р. Кушкет, в 20 км к северу от пгт Балтаси. Основана не ранее 1768 г. До 1860-х гг. жители относились к категории государственных крестьян. Основные занятия жителей в этот период — земледелие и скотоводство. В середине 1880-х гг. сильный пожар уничтожил значительную часть деревни, часть населения переселилась в соседние населённые пункты. В 1908 г. в деревне открыта церковно-приходская школа. В этот период земельный надел сельской общины составлял 734,6 дес.

До 1921 г. деревня входила в Ци́пьянскую волость Малмыжского уезда Вятской губернии. С 1921 г. в составе Арского кантона ТАССР. С 10.8.1930 г. в Тю́нтерском, со 2.3.1932 г. в Балтасинском, с 4.8.1938 г. в Ци́пьянском,



Ф.Г.Ахмадиев



Н.З.Залаяев



А.Ш.Зиятдинов



Б.Ш.Зиятдинов

с 16.7.1958 г. в Балтасинском, с 1.2.1963 г. в Арском, с 12.1.1965 г. в Балтасинском районах. Ныне входит в состав Ци́пьянского сельского поселения.

В 1930 г. в деревне организован колхоз «КИМ» (первый председатель — А.Архипов), с 1995 г. преобразован в СХПК «Труд», с 2003 г. ООО «Труд». Жители работают преимущественно в ООО «Труд», занимаются полеводством, овцеводством. В 1930-е гг. открыта начальная школа, в 2011 г. закрыта. В деревне действует фельдшерско-акушерский пункт.

На юго-западной окраине деревни обнаружено Тагашурское местонахождение эпох неолита и поздней бронзы.

Число жителей: в 1795 г. — 25, 1811 г. — 74 души мужского пола; 1897 г. — 71, 1905 г. — 256, 1920 г. — 333, 1926 г. — 266, 1938 г. — 340, 1949 г. — 142, 1958 г. — 147, 1970 г. — 156, 1979 г. — 141, 1989 г. — 122, 2002 г. — 129, 2010 г. — 132, 2015 г. — 128 чел. (удмурты).

**ТАРХА́Н**, посёлок на р. Арборка, в 29 км к северо-востоку от пгт Балтаси. Основан в 1928 г. выходцами из с. Нури́нер. Со времени основания в Арборской волости Арского кантона ТАССР. С 10.8.1930 г. в Тю́нтерском, со 2.3.1932 г. в Балтасинском, с 4.8.1938 г. в Ци́пьянском, с 16.7.1958 г. в Балтасинском, с 1.2.1963 г. в Арском, с 12.1.1965 г. в Балтасинском районах. Ныне входит в состав Нури́нерского сельского поселения.

В 1931 г. в посёлке организован колхоз «Шамгу́л», с 1942 г. в составе колхоза «Комсомол», с 1952 г. — колхоза им. Тельмана, с 1958 г. — колхоза «Кызыл юл», позже — колхоз им. Вахитова, с 1963 г. — колхоза «Волга», с 1969 г. — колхоза им. 50-летия ВЛКСМ, с 1995 г. СХП им. 50-летия ВЛКСМ, с 2005 г. СХП «Нури́нер», с 2006 г. ООО «Нури́нер».

Среди известных уроженцев посёлка: Н.З.Залаяев (1933–2013) — геолог-нефтяник, кандидат геолого-минералогических наук.

Число жителей: в 1938 г. — 88, 1949 г. — 90, 1958 г. — 122, 1970 г. — 70, 1979 г. — 28, 1989 г. — 17, 2002 г. — 6 (татары), 2010 г. — 1, 2015 г. — 1 чел.

**ТАУ-ЗА́РЫ** (Таузар), деревня на р. Хотня, в 10 км к западу от пгт Балтаси. Известна с 1615–1616 гг. под названием Тоусар. В дореволюционных источниках упо-



д. Тау-Зары. Памятник участникам Великой Отечественной войны.



минается также под названием Тавзарова. В 18 — 1-й половине 19 в. жители относились к категории государственных крестьян. Основные занятия жителей в этот период — земледелие и скотоводство, были распространены пчеловодство, рогожный и овчинный промыслы. В начале 20 в. в деревне функционировали мечеть, медресе, водяная мельница, 2 мелочные лавки. В этот период земельный надел сельской общины составлял 653,2 дес.

До 1920 г. деревня входила в Балтасинскую волость Казанского уезда Казанской губернии. С 1920 г. в составе Арского кантона ТАССР. С 10.8.1930 г. в Тюнтерском, со 2.3.1932 г. в Балтасинском, с 1.2.1963 г. в Арском, с 12.1.1965 г. в Балтасинском районах. Ныне входит в состав Карадуванского сельского поселения.

В 1929 г. в деревне организован совхоз «Куряш» (первый председатель — Г.Исмагилов), с 1950 г. в составе колхоза им. Калинина, с 1994 г. — колхоза «Игенче», с 1995 г. СХП «Игенче». Жители работают преимущественно в СХПК «Игенче», занимаются мясомолочным скотоводством, овощеводством. В 1918–1977 гг. в деревне работала начальная школа, в 1991 г. открыта вновь, в 2014 г. преобразована в начальную школу — детский сад. В деревне действуют сельский клуб, детский сад, фельдшерско-акушерский пункт, мечеть (с 1997 г.).

Среди известных уроженцев деревни: Ф.Г.Ахмадиев (р. 1950) — доктор технических наук, член-корреспондент АН РТ, лауреат Государственной премии РТ; А.Ш.Зиятдинов (1939–2017) — химик-технолог, доктор технических наук, член-корреспондент АН РТ, лауреат Государственной премии РТ, депутат Верховного Совета РТ (в 1990–1995 гг.); Б.Ш.Зиятдинов (1930–2014) — краевед, педагог, заслуженный учитель ТАССР и РСФСР, директор Карадуванской школы (в 1962–1994 гг.), основатель и директор музеев «Почтовая станция на Сибирском тракте» и М.Джалиля.

Число жителей: в 1678 г. — 56, 1745 г. — 58, 1762 г. — 71, 1834 г. — 129 душ мужского пола; 1859 г. — 344, 1878 г. — 395, 1897 г. — 472, 1908 г. — 490, 1920 г. — 475, 1926 г. — 455, 1938 г. — 472, 1949 г. — 247, 1958 г. — 277, 1970 г. — 234, 1979 г. — 189, 1989 г. — 187, 2002 г. — 165, 2010 г. — 184, 2015 г. — 191 чел. (татары).

**ТЮНТЭР** (Түнтәр), село на р. Кутеш (левый приток р. Кушкет), в 16 км к северу от пгт Балтасы. Известно с 1678 г. как Починок по реке Тюнтер. В 18 — 1-й половине 19 в. жители относились к категории государственных крестьян, несли лашманную повинность. Основные занятия жителей в этот период — земледелие и скотоводство, была распространена торговля. Первое медресе основано в 1827 г. мударрисом Г.Сафиуллой (Сафиуллиным). Вскоре оно стало одним из самых больших и известных в крае. В 1859–1875 гг. его возглавлял зять Г.Сафиуллы, Ш.Рахматуллин. В 1877–1918 гг. имам-хатыбом мечети и мударрисом медресе был И.Динмухамметов (Ишмишан, 1842–1919), при нём с. Тюнтер стало центром воинствующего кадимизма, в медресе строго сохранялась бухарская система обучения. В 1890 г. сын Ш.Рахматуллина, М.Ш.Шамсутдинов (Мухаммаднаджип Тюнтери, 1863–1930), был избран вторым имамом Тюнтерской мечети и открыл собственное медресе («Шамсия»), которое развивалось под влиянием джадидизма; в 1903 г. в нём было официально введено новометодное обучение. Отношения между мударрисами были враждебными, в 1912 г. в результате интриг И.Динмухамметова М.Тюнтери был отстранён от должности и уехал из села. Новометодное медресе продолжило действовать благодаря поддержке благотворителей-джадидистов. Медресе И.Динмухамметова прекратило существование в 1919 г., после расстрела мударриса. М.Тюнтери вернулся в село в 1918 г. (1919 г.), в 1922 г. добился официальной регистрации медресе как духовного учебного заведения для взрослых в соответствии с советским законодательством, однако оно проработало лишь около года. В селе действовали 3 библиотеки: личная библиотека Ишмишана, а также М.Шамсутдинова, библиотека медресе «Шамсия». В медресе «Шамсия» преподавал религиозный деятель Сагид аль-Бараскави (?–1855), среди выпускников — религиозный деятель, просветитель и астроном Ш.Култасы (1856/57–1933),



с. Тюнтер. 1–2. Комплекс зданий медресе; 3. Мечеть.





общественный и религиозный деятель Х.С.Массагутов (1862 — после 1930). В начале 20 в. в селе функционировали 2 мечети (1831 и 1912 гг.), 2 медресе, мектеб, водяная мельница. В этот период земельный надел сельской общины составлял 3204 дес.

До 1921 г. село входило в Арборскую волость Малмыжского уезда Вятской губернии. С 1921 г. в составе Арского кантона ТАССР. С 10.8.1930 г. центр Тюнтерского района, со 2.3.1932 г. в Балтасинском, с 4.8.1938 г. в Ципьинском, с 16.7.1958 г. в Балтасинском, с 1.2.1963 г. в Арском, с 12.1.1965 г. в Балтасинском районах. Ныне центр Среднекушкетского сельского поселения.

В 1932 г. в селе организован колхоз «Урняк» (первый председатель — С.Галиев), в 1942 г. разделён на колхозы «Урняк» и им. Кирова, в 1949 г. объединены в колхоз им. Кирова, с 1963 г. в составе колхоза «Дружба», с 1994 г. — колхоза «Тюнтер», с 1995 г. СХПК «Тюнтер», с 2006 г. ООО «Дуслык». Жители работают преимущественно в ООО «Дуслык», занимаются полеводством, овощеводством, мясо-молочным скотоводством. В 1918 г. открыта начальная школа, в 1924 г. преобразована в девятилетнюю, в 1927 г. — в школу крестьянской молодёжи,

в 1937 г. — в семилетнюю, в 1956 г. — в начальную, в 1960 г. — в восьмилетнюю, в 1982 г. — в среднюю. В селе действуют дом культуры, фельдшерско-акушерский пункт (с 2015 г. в здании многофункционального центра), детский сад, библиотека, мечеть (с 2000 г.).

В селе сохранились объекты культурного наследия: деревянная мечеть 19 в.; каменное здание медресе 1912 г., построенное на средства купца А.Хакимова; каменное здание медресе 1905 г., построенное на средства купца М.Хакимова.

На расстоянии 200 м от села расположено Тюнтерское месторождение известняка.

Среди известных уроженцев села: Али-ишан Тюнтяри (1772–1874) — религиозный деятель, учёный-богослов; Абдуллатиф Абдулхакимович Хакимов (1839–1920) — уфимский купец 1-й гильдии, потомственный почётный гражданин г. Уфа, меценат.

Число жителей: в 1811 г. — 439, 1859 г. — 1132, 1884 г. — 1341, 1905 г. — 1420, 1920 г. — 1609, 1926 г. — 1441, 1938 г. — 1213, 1949 г. — 827, 1958 г. — 559, 1970 г. — 527, 1979 г. — 546, 1989 г. — 536, 2002 г. — 564, 2010 г. — 591, 2015 г. — 553 чел. (татары).



1

**УЛИСЬЯЛ**, деревня на р. Арборка, в 27 км к северу от пгт Балтаси. Основана не позднее середины 18 в. (по другой версии, в 17 в.). До 1860-х гг. жители относились к категории государственных крестьян. Основные занятия жителей в этот период — земледелие и скотоводство. В начале 20 в. в деревне функционировала церковно-приходская школа (1892 г.). В этот период земельный надел сельской общины составлял 1803,3 дес.

До 1921 г. деревня входила в Арборскую волость Малмыжского уезда Вятской губернии. С 1921 г. в составе Арского кантона ТАССР. С 10.8.1930 г. в Тюнтерском, со 2.3.1932 г. в Балтасинском, с 4.8.1938 г. в Ципьинском, с 16.7.1958 г. в Балтасинском, с 1.2.1963 г. в Арском,



2



3

с. Тюнтер. 1. Дом культуры; 2. Памятник участникам Великой Отечественной войны; 3. ООО «Дуслык».



д. Улисьял. Памятник участникам Великой Отечественной войны.





с 12.1.1965 г. в Балтасинском районах. Ныне входит в состав Кугунурского сельского поселения.


В 1930 г. в деревне организован колхоз «Уял» (первый председатель — Д.Шамов), с 1958 г. в составе колхоза «Активист», с 1996 г. СХПК «Активист». Жители работают преимущественно в СХПК «Активист», занимаются полеводством, мясо-молочным скотоводством. В 1918 г. открыта начальная школа (в 1967 г. построено новое здание), в 1991 г. преобразована в начальную школу — детский сад (построено новое здание). В 1929 г. открыта изба-читальня. В деревне действуют сельский клуб (с 1945 г., в 1997 г. построено новое здание), фельдшерско-акушерский пункт.

Число жителей: в 1763 г. — 40, в 1795 г. — 105, 1811 г. — 62 души мужского пола; 1859 г. — 197, 1897 г. — 431, 1905 г. — 348, 1920 г. — 452, 1926 г. — 438, 1938 г. — 308, 1949 г. — 227, 1958 г. — 150, 1970 г. — 216, 1979 г. — 200, 1989 г. — 201, 2002 г. — 250, 2010 г. — 278, 2015 г. — 276 чел. (марийцы).

**УРА́** (Ор), село на р. Шошма, в 24 км к северо-востоку от пгт Балтаси. В дореволюционных источниках упоминается также под названиями Служилая Ура, Студёный Ключ. Основано во 2-й половине 17 в. В 18 — 1-й половине 19 в. жители относились к категории государственных крестьян, несли лашманную повинность. Основные занятия жителей в этот период — земледелие и скотоводство, были распространены плотничный, колёсный и кузнечный промыслы, торговля. В конце 18 — начале 19 в. в селе работали кожевенные и кушачные мануфактуры купцов Хузясеитовых. В этот

же период широкую известность приобрёл имам 2-й мечети Хабибулла Оруви (аль-Ури), выступивший против первого муфтия Оренбургского Магометанского Духовного Собрания М.Хусаинова с проектом создания альтернативного Духовного собрания мусульман. В начале 20 в. в селе функционировали 2 мечети (1865 и 1915 гг.), мектебы, бакалейные и мелочные лавки, постоянные дворы. В этот период земельный надел сельской общины составлял 2470 дес.

До 1921 г. село входило в Янгуловскую волость Малмыжского уезда Вятской губернии. С 1921 г. в составе Арского кантона ТАССР. С 10.8.1930 г. в Тюнтерском, со 2.3.1932 г. в Балтасинском, с 1.2.1963 г. в Арском,



с. Ура. 1. Дом культуры; 2. Памятник павшим в годы Великой Отечественной войны; 3. Дом с элементами резьбы по дереву; 4. Мечеть; 5. Общий вид села.



с 12.1.1965 г. в Балтасинском районах. Ныне входит в состав Шишинерского сельского поселения.

В 1930 г. в селе организован колхоз «Кызыл Ор», в 1936 г. — колхоз «Кызыл Октябрь» (председатель — М.Сулейманов), с 1958 г. в составе колхоза им. Ильича, с 1963 г. — колхоза «Маяк», с 1995 г. СХК «Маяк», с 2003 г. ООО «Маяк». Жители работают преимущественно в ООО «Маяк», занимаются полеводством, молочным скотоводством, пчеловодством. В 1922 г. открыта начальная школа (в 1980 г. построено новое здание), в 1995 г. преобразована в начальную школу — детский сад. В селе действуют дом культуры, фельдшерско-акушерский пункт, спортивный комплекс, мечеть (1995 г.).

Среди известных уроженцев села: Р.Г.Залялов (р. 1949) — заслуженный связист РТ, министр связи РТ (в 1993–2005 гг.).

Число жителей: в 1762 г. — 227 душ мужского пола; 1859 г. — 996, 1884 г. — 1125, 1905 г. — 1205, 1926 г. — 1404, 1938 г. — 1205, 1949 г. — 557, 1958 г. — 550, 1970 г. — 640, 1979 г. — 534, 1989 г. — 435, 2002 г. — 427, 2010 г. — 448, 2015 г. — 424 чел. (татары).

**ЦИПЬЯ́** (Чепья), село на р. Арборка, в 22 км к северу от пгт Балтасы. В дореволюционных источниках упоминается также под названиями Чипья, Новая Ципья, Ципья Гурьевская, Гурьевское; до 1930-х гг. восточная часть села составляла отдельное селение под



Р.Г.Залялов



Ш.Х.Зарипов



Т.Х.Хадеев

названием Тлогурт. Известно с 1710–1711 гг. В 18 – 1-й половине 19 в. жители относились к категории государственных крестьян. Основные занятия жителей в этот период — земледелие, скотоводство и торговля. В начале 20 в. в селе располагалось волостное правление (в д. Тлогурт); функционировали Троицкая церковь (1830–1848 гг., в 1937 г. закрыта; памятник архитектуры в стиле позднего классицизма; в 2010-е гг. отреставрирована), земская школа (1870 г., первые упоминания о существовании в селе церковно-приходской школы относятся к 1844 г.), миссионерская школа (1891 г., в д. Тлогурт), земская больница (в 1890–1900 гг. — фельдшерский приёмный покой), ветеринарная и почтовая станции, базар (1750-е — 1960-е гг.). В конце 19 в. земельный надел сельской общины составлял 715,02 дес.

До 1921 г. село являлось центром Ципынской волости Малмыжского уезда Вятской губернии, с 1921 г. — Арского кантона ТАССР, с 1924 г. в Арборской волости Арского кантона. С 10.8.1930 г. в Тюнтерском, со 2.3.1932 г. в Балтасинском, с 4.8.1938 г. центр Ципынского района, с 16.7.1958 г. в Балтасин-



1



2



3



4

с. Ципья. 1. Улица села; 2. Церковь Гурья Казанского; 3. Общий вид села; 4. Троицкая церковь.





ском, с 1.2.1963 г. в Арском, с 12.1.1965 г. в Балтасинском районах. Ныне центр Ци́пьи́нского сельского поселения.

В 1930 г. в селе организован колхоз «Горд кизили» (первый председатель — А.Колесников), с 1950 г. в составе колхоза «Труд», с 1995 г. СХПК «Труд», с 2003 г. ООО «Труд». На территории села расположены предприятия сельхозхимии и сельхозтехники, маслозавод, меховая фабрика. Жители работают преимущественно в ООО «Труд» (полеводство), Ци́пьи́нском МПП ЖКХ, ООО ПСО «ПМК-5», Ци́пьи́нском отряде ОАО «Балтасиагрохимсервис» и др.

В 1918 г. в селе открыта школа крестьянской молодёжи, в 1934 г. преобразована в неполную среднюю, в 1935 г. — в среднюю, с 1951 г. разделена на 2 средние школы: удмуртскую и русско-татарскую, в 1958 г. объединены в общеобразовательную трудовую политехническую школу, с 1978 г. средняя школа (в 2010 г. построено новое здание). С 1967 г. в селе работает краеведческий музей «Дружба народов» (первоначально в здании школы, с 1982 г. — в собственном здании), экспозиция насчитывает 1320 ед. хр. (основатель — Г.Г.Галиев). В Ц. действуют дом культуры (1930 г., с 2007 г. в новом здании), детский сад (1939 г., с 2015 г. в новом здании), участковая больница, 2 библиотеки (изба-читальня открыта в 1923 г.), мечеть (с 2004 г.), церковь Гурия Казанского (с 2003 г.). В 2012 г. в селе образован фольклорный ансамбль крещёных татар «Туганай». В первый день летнего солнцестояния на территории села проводится праздник традиционной удмуртской культуры Гырон быдтон.

На расстоянии 0,7 км северо-западнее села находится Ци́пьи́нское месторождение известняка.

Среди известных уроженцев села: Ш.Х.Зарипов (р. 1959) — специалист в области математической экологии и теории аэрозолей, доктор физико-математических наук, профессор; Т.Х.Хадеев (р. 1951) — учёный-агроном, доктор сельскохозяйственных наук, лауреат Государственной премии РТ.

Число жителей: в 1746 г. — 111, 1763 г. — 96 душ мужского пола; 1795 г. — 193, 1859 г. — 224, 1884 г. — 208, 1897 г. — 221, 1905 г. — 316, 1920 г. — 370, 1926 г. — 540, 1938 г. — 1188, 1949 г. — 941, 1958 г. — 831, 1970 г. — 1465, 1979 г. — 1335, 1989 г. — 1399, 2002 г. — 1548, 2010 г. — 1597, 2015 г. — 1604 чел. (татары — 49%, удмурты — 44%).

**ЧАПША́Р**, село на р. Чапшарка (левый приток р. Норма), в 7 км к юго-востоку от пгт Балтасы. В дореволюционных источниках упоминается также под названием Нурма Шапшар. Основано во 2-й половине 17 в. В 18 — 1-й половине 19 в. жители относились к категории государственных крестьян. Основные занятия жителей в этот период — земледелие и скотоводство, были распространены пчеловодство, лапотный, плотницкий, гончарный и лесопильный промыслы. В период Крестьянской войны 1773–1775 гг. жители активно выступили на стороне Е.И.Пугачёва. В начале 20 в. в селе функционировали мечеть, медресе, водяная мельница, 2 бакалейные лавки. В этот период земельный надел сельской общины составлял 1262,3 дес.

До 1920 г. село входило в Балтасинскую волость Казанского уезда Казанской губернии. С 1920 г. в составе Арского кантона ТАССР. С 10.8.1930 г. в Тюнтерском, со 2.3.1932 г. в Балтасинском, с 1.2.1963 г. в Арском, с 12.1.1965 г. в Балтасинском районах. Ныне входит в состав Норминского сельского поселения.

В 1929 г. в селе организован колхоз «Кызыл байрак» (первый председатель — Х.Марданов), с 1959 г. в составе колхоза им. Сталина, с 1961 г. — колхоза «Коммунизмга», с 1963 г. — колхоза им. Тимирязева, с 1995 г. ООО «Ромашка», с 2012 г. ООО им. Тимирязева. Жители работают преимущественно в ООО им. Тимирязева, занимаются полеводством, овцеводством. В 1919 г. открыта начальная школа, в 1944 г. преобразована в семилетнюю, в 1961 г. — в восьмилетнюю, в 1977 г. — в начальную, в 1991 г. — в начальную школу — детский сад (построено



с.Ци́ья. Краеведческий музей «Дружба народов»: 1. Внешний вид; 2–3. Фрагменты экспозиции.





новое здание). В 1933 г. открыта изба-читальня. В селе действуют сельский клуб (с 1946 г.), фельдшерско-акушерский пункт, мечеть (с 2014 г.).

Среди известных уроженцев села: Ф.Ф.Мингазов (р. 1942) — заслуженный агроном ТАССР, лауреат Государственной премии РТ.

Число жителей: в 1782 г. — 128 душ мужского пола; 1859 г. — 543, 1897 г. — 651, 1908 г. — 674, 1920 г. — 640, 1926 г. — 591, 1938 г. — 528, 1949 г. — 346, 1958 г. — 390, 1970 г. — 319, 1979 г. — 198, 1989 г. — 273, 2002 г. — 308, 2010 г. — 313, 2015 г. — 343 чел. (татары).

**ЧУТАЙ**, село на правом берегу р. Кугуборка (Чутайка), на границе с Кировской областью, в 29 км к северо-востоку от пгт Балтасы. В дореволюционных источниках упоминается также под названием Нижнее Четаево. Известно с 1678 г. В 18 — 1-й половине 19 в. жители относились к категории государственных крестьян. Основные занятия жителей в этот период — земледелие и скотоводство, были распространены кирпичный, стекольный, плотничный, лесопильный, валяльно-войлочный промыслы, извоз, торговля. Широкой известностью пользовались каменщики, возводившие культовые и торговые здания в различных селениях Заказанья. В начале 20 в. здесь располагалось волостное правление, функционировали 2 мечети (деревянная 1854 г., каменная 1901 г.), 2 медресе, водяная мельница (в 1897–1960 гг.), торговые лавки. В этот период земельный надел сельской общины составлял 1643 дес.

До 1920 г. являлось центром Нижне-Четаевской волости Малмыжского уезда Вятской губернии. С 1920 г. в составе Арского кантона ТАССР. С 10.8.1930 г. в Тунтерском, со 2.3.1932 г. в Балтасинском, с 4.8.1938 г. в Ципинском, с 16.7.1958 г. в Балтасинском, с 1.2.1963 г. в Арском, с 12.1.1965 г. в Балтасинском районах. Ныне входит в состав Нуринерского сельского поселения.

В 1930 г. в селе организован колхоз «Кызыл куч» (первый председатель — Г.Зарипов), с 1934 г. колхоз «Кызыл юл», с 1958 г. в составе колхоза им. Вахитова, с 1963 г. — колхоза «Волга», с 1969 г. — колхоза им. 50-летия



В.Г.Булатов



Н.С.Гарифьянов



Ф.Ф.Мингазов

ВЛКСМ, с 1990 г. — колхоза «Кызыл юл», с 1995 г. СХПК «Кызыл юл», позже ООО. Жители работают преимущественно в ООО «Кызыл юл», занимаются полеводством, овощеводством, молочным и мясным скотоводством. В 1918 г. открыта начальная школа (первоначально в здании бывшего медресе, в 1935 г. построено новое здание), позже преобразована в неполную среднюю, в 2011 г. — в начальную, в 2017 г. — в начальную школу — детский сад. В селе действуют сельский клуб (1946 г., с 1997 г. в новом здании), детский сад (с 1977 г.), фельдшерско-акушерский пункт, библиотека (с 1936 г.), мечеть (с 2011 г.).

На юго-западной окраине деревни выявлено Чутаевское местонахождение эпох неолита и поздней бронзы.

Среди известных уроженцев села: В.Г.Булатов (1925–1988) — Герой Советского Союза, участник Парада Победы (1945 г.); А.Ф.Галимянов (р. 1959) — кандидат физико-математических наук, доцент Казанского федерального университета; Н.С.Гарифьянов (1920–1970) — доктор физико-математических наук.

Число жителей: в 1742 г. — 185, 1762 г. — 250 душ мужского пола; 1795 г. — 509, 1859 г. — 942, 1884 г. — 1154, 1926 г. — 1733, 1938 г. — 1382, 1949 г. — 831, 1958 г. — 708, 1970 г. — 665, 1979 г. — 559, 1989 г. — 496, 2002 г. — 510, 2010 г. — 475, 2015 г. — 481 чел. (татары).

**ШИШИНЁР** (Шецшенёр), село на правобережье р.Шошма, на границе с Кировской областью, в 24 км к северо-востоку от пгт Балтасы. Известно с 1602–1603 гг. как д. Кучюковская.



с. Шижинер. 1. Улица села; 2. Мечеть.





В дореволюционных источниках упоминается также под названием Кучукова Пустошь. В 18 — 1-й половине 19 в. жители относились к категории государственных крестьян. Основные занятия жителей в этот период — земледелие и скотоводство, были распространены валяльно-войлочный промысел, торговля, обслуживание проезжающих по Сибирскому тракту из Казани в направлении Малмыжа и Елабуги. В начале 20 в. здесь функционировали 3 соборные мечети (1854, 1849 и 1911 гг.), 3 медресе, цех по производству валенок, торговые лавки и постоялые двory. В конце 19 в. земельный надел сельской общины составлял 2551,7 дес.

До 1920 г. село входило в Нослинскую волость Малмыжского уезда Вятской губернии. С 1920 г. в составе Арского кантона ТАССР. С 10.8.1930 г. в Тюнтерском, со 2.3.1932 г. в Балтасинском, с 4.8.1938 г. в Ципыньском, с 16.7.1958 г. в Балтасинском, с 1.2.1963 г. в Арском, с 12.1.1965 г. в Балтасинском районах. Ныне центр Шишинерского сельского поселения.

В 1933 г. в селе организован колхоз «Кызыл Шиши-нер» (первый председатель — Х.Шайхутдинов), в 1935 г. — колхоз им. Буденного, с 1958 г. в составе колхоза им. Ильича, с 1963 г. — колхоза «Маяк», с 1995 г. СХПК «Маяк», с 2003 г. ООО «Маяк». Жители работают преимущественно в ООО «Маяк», занимаются полеводством, молочным скотоводством.

В 1919 г. в селе открыта начальная школа, в 1930 г. преобразована в семилетнюю, в 1933 г. — в начальную, в 1941 г. — в семилетнюю, в 1942 г. — в начальную, в 1944 г. — в семилетнюю, в 1945 г. — в начальную, в 1951 г. — в семилетнюю, в 1957 г. — в начальную, в 1988 г. — в среднюю, в 2011 г. — в неполную среднюю (в 1988 г. построено новое здание). В селе действуют дом культуры, детский сад (с 1980 г.), фельдшерско-акушерский пункт, библиотека, мечеть (с 1997 г.).

Среди известных уроженцев села: Ш.Х.Хусаинов (1878 — после 1927) — общественный деятель, депутат 1-й Государственной думы (1906 г.) от Вятской губернии.

Число жителей: в 1782 г. — 150 душ мужского пола; 1859 г. — 976, 1884 г. — 1394, 1905 г. — 1510, 1926 г. — 1725, 1938 г. — 1355, 1949 г. — 756, 1958 г. — 592, 1970 г. — 640, 1979 г. — 528, 1989 г. — 519, 2002 г. — 501, 2010 г. — 511, 2015 г. — 497 чел. (татары).

**ШУДА́** (Шода), село на р. Кугуборка, в 40 км к северу от пгт Балтасы. Основано во 2-й половине 17 в. В 18 — 1-й половине 19 в. жители относились к категории государственных крестьян. Основные занятия жителей в этот период — земледелие и скотоводство, были распространены лапотный промысел, извоз, торговля, отхожий промысел на угольные шахты Донбасса и золотые прииски Урала, Алдана, Лены. В начале 20 в. в селе располагалось волостное правление, функционировали 2 мечети (первая — 1890 г.; вторая соборная — 1902 г., сохранилась; памятник деревянной культовой архитекту-



с. Шуда. 1. Памятник участникам Великой Отечественной войны; 2. Бюст Х.С.Сабирова 3. Мечеть (1902 г.); 4. Клуб.





ры в традициях татарского народного зодчества), 2 медресе, 3 водяные мельницы, торговые лавки. В этот период земельный надел сельской общины составлял 2552,9 дес.

До 1920 г. село являлось центром Шудинской волости Малмыжского уезда Вятской губернии. С 1920 г. в составе Арского кантона ТАССР. С 10.8.1930 г. в Тюнтерском, со 2.3.1932 г. в Балтасинском, с 4.8.1938 г. в Ципьинском, с 16.7.1958 г. в Балтасинском, с 1.2.1963 г. в Арском, с 12.1.1965 г. в Балтасинском районах. Ныне входит в состав Кугунурского сельского поселения.

В 1933 г. в селе организован колхоз «Кызыл тан» (первый председатель — Ш.Садыков), с 1950 г. в составе колхоза им. Тукая, с 1963 г. — колхоза «Якты юл», с 2003 г. ООО «Якты юл». Жители работают преимущественно в ООО «Якты юл», занимаются полеводством, молочным скотоводством.

В 1919 г. открыта начальная школа, в 1933 г. преобразована в семилетнюю, в 1961 г. — в восьмилетнюю, в 1980 г. — в начальную, в 1997 г. — в начальную школу — детский сад. В селе действуют сельский клуб (с 1930 г.), библиотека (в 1923 г. открыта изба-читальня), детский сад, фельдшерско-акушерский пункт (открыт в 1943 г. как медпункт), мечеть (с 2000 г.). С 1991 г. в селе работает музей-усадьба драматурга М.Ф.Файзи (1891–1928), который в 1900, 1916, 1923, 1924 гг. приезжал в село к своему старшему брату мулле С.Файзуллину (1845–1927). В комплекс музея-усадьбы входят дом (1903 г.), мечеть (1902 г.) и хозяйственные постройки. Дом-музей конца 19 в. — памятник жилой архитектуры в стиле деревянного классицизма. Фонды содержат 600 ед. хр., экспозиция посвящена жизни и творчеству М.Файзи (похоронен на сельском кладбище).

Среди известных уроженцев села: Х.С.Сабиров (1910–1940) — младший лейтенант, участник советско-финской войны (в 1939–1940 гг.), Герой Советского Союза; в 1990 г. в центре села установлен его бюст (скульптор — Н.Я.Васильев), в 2015 г. на здании школы — мемориальная доска.

Число жителей: в 1795 г. — 240, 1834 г. — 445, 1859 г. — 667, 1884 г. — 948, 1905 г. — 1216, 1920 г. — 1413, 1926 г. — 1394, 1938 г. — 1042, 1949 г. — 718, 1958 г. — 603, 1970 г. — 484, 1979 г. — 390, 1989 г. — 344, 2002 г. — 368, 2010 г. — 331, 2015 г. — 307 чел. (татары).

**ЯМБУРОВО**, посёлок на р. Кугуборка, в 30 км к северо-востоку от пгт Балтаси. Основан в 18 в. До конца 19 в. известен под названием Красный Ключ. В 18 — 1-й половине 19 в. жители относились к категории государственных крестьян. Основные занятия жителей в этот период — земледелие, скотоводство, рыболовство, охота. В начале 20 в. земельный надел сельской общины составлял 292 дес.

До 1920 г. посёлок входил в состав Шудинской волости Малмыжского уезда Вятской губернии. С 1920 г. в Арском кантоне ТАССР. С 10.8.1930 г. в Тюнтерском, со 2.3.1932 г. в Балтасинском, с 4.8.1938 г. в Ципьинском, с 16.7.1958 г. в Балтасинском, с 1.2.1963 г. в Арском, с 12.1.1965 г. в Балтасинском районах. Входил в состав Кугунурского сельского поселения.

В 1931 г. в посёлке организован колхоз «Победа» (первый председатель — К.Курочкин), с 1950 г. в составе колхоза «Комбайн», с 1958 г. — колхоза «Активист», с 1996 г. СХПК «Активист».

Число жителей: в 1859 г. — 162, 1884 г. — 98, 1926 г. — 90, 1938 г. — 109, 1949 г. — 71, 1958 г. — 38, 1970 г. — 40, 1979 г. — 15, 1989 г. — 3, 2002 г. — 1, 2010 г. — 1 (мариец), 2015 г. — постоянное население отсутствует.

**ЯНГУЛОВО** (Янгул), село на р. Шошма, в 15 км к северо-востоку от пгт Балтаси. Известно с 1602–1603 гг. как д. Елгулово. В 18 — 1-й половине 19 в. жители относились к категории государственных крестьян, несли лашманную повинность. Основные занятия жителей в этот период — земледелие и скотоводство, были распространены торговля, извоз по Сибирскому тракту. В период Крестьянской войны 1773–1775 гг. активно выступили



с. Шуда. Музей-усадьба М.Файзи: 1) внешний вид; 2–3) фрагменты экспозиции.





пили на стороне Е.И.Пугачёва. В начале 20 в. в селе располагались волостное правление, почтовая станция, функционировали 3 мечети (1838, 1882, 1894 гг.), земская больница (вторая половина 19 в., здание сохранилось; памятник гражданской архитектуры в стиле эклектики классицистического направления), 3 мектеба, водяная мельница (начало 20 в., построена на средства Аюп-бая, памятник агропромышленной архитектуры), постоялый двор, трактир, базар, торговые лавки и закусовые. В сельском мектебе получил образование известный писатель и религиозный деятель Абубакр ибн Ибрагим аль-Казани (18 в.). В этот период земельный надел сельской общины составлял 4610 дес.

До 1920 г. село являлось центром Янгүловской волости Малмыжского уезда Вятской губернии. С 1920 г. в составе Арского кантона ТАССР. С 10.8.1930 г. в Тюнтёрском, со 2.3.1932 г. в Балтасинском, с 1.2.1963 г. в Арском, с 12.1.1965 г. в Балтасинском районах. Ныне центр Янгүловского сельского поселения.

В 1933 г. в селе организован колхоз «Яна тормыш» (первый председатель — Н.Зарипов), в 1941 г. из него выделен колхоз им. Тимошенко, в 1950 г. объединены в колхоз «Яна тормыш», с 1995 г. СХПК «Яна тормыш», с 2004 г. ООО «Яна тормыш». Жители работают преимущественно в ООО «Яна тормыш», занимаются полеводством, овощеводством, зерновым семеноводством, молочным и мясным скотоводством. В 1919 г. в селе открыты 2 начальные школы, в 1928 г. объединены и преобразованы в семилетнюю (построено новое здание), в 1934 г. — в среднюю, в 1942 г. — в семилетнюю, в 1953 г. — в среднюю (с 1985 г. в новом здании), в 2002 г. школе присвоено имя Героя Советского Союза Г.Г.Гарифуллина. В 1995 г. в школе открыт краеведческий музей. В 1945–1966 гг. в селе работал детский дом. В настоящее время действуют дом культуры (в 1982 г. построено новое здание), детский сад (с 1998 г.), фельдшерско-акушерский пункт, библиотека, мечеть (с 1994 г.). В селе работает фабрика плетёной мебели «Ива мебель».



Г.Г.Гарифуллин



И.К.Загидуллин



Х.Г.Габдрахманов  
(Х.Рахман)

Среди известных уроженцев села: Г.Г.Гарифуллин (1925–2002) — Герой Советского Союза, водрюзивший Красное знамя на одном из зданий Берлина; И.К.Загидуллин (р. 1963) — доктор исторических наук; Х.Г.Габдрахманов (псевдоним Х.Рахман) (1914–1942) — поэт.

Число жителей: в 1766 г. — 288 душ мужского пола; 1834 г. — 1268, 1859 г. — 1935, 1884 г. — 2219, 1905 г. — 2379, 1920 г. — 2904, 1926 г. — 2835, 1938 г. — 2501, 1949 г. — 1659, 1958 г. — 1581, 1970 г. — 1582, 1979 г. — 1043, 1989 г. — 1096, 2002 г. — 1101, 2010 г. — 1085, 2015 г. — 1040 чел. (татары).

**ЯНГУРЧІ** (Яңгырчы), деревня на р. Арборка, в 25 км к северу от пгт Балтасы. Известна с 1619 г. как Пустошь Еңгурчинская. В 18 — 1-й половине 19 в. жители относились к категории государственных крестьян. Основные занятия жителей в этот период — земледелие и скотоводство. В начале 20 в. в деревне функционировала молочная лавка. В конце 19 в. земельный надел сельской общины составлял 424 дес.

До 1921 г. деревня входила в Ципьинскую волость Малмыжского уезда Вятской губернии. С 1921 г. в составе Арского кантона ТАССР. С 10.8.1930 г. в Тюнтёрском, со 2.3.1932 г. в Балтасинском, с 4.8.1938 г. в Ципьинском, с 16.7.1958 г. в Балтасинском, с 1.2.1963 г. в Арском, с 12.1.1965 г. в Балтасинском районах. Ныне входит в состав Ципьинского сельского поселения.



с. Янгүлово. 1. Мечеть; 2. Водяная мельница; 3. Земская больница.



В 1931 г. в деревне организован колхоз «Самолёт», с 1950 г. в составе колхоза «Труд», с 1995 г. СХПК «Труд», с 2003 г. ООО «Труд». В 1920–1964 гг. работала начальная школа.

Число жителей: в 1834 г. — 25, 1859 г. — 166, 1884 г. — 166, 1905 г. — 256, 1910 г. — 218, 1920 г. — 243, 1926 г. — 221, 1938 г. — 230, 1949 г. — 150, 1958 г. — 86, 1970 г. — 86, 1979 г. — 59, 1989 г. — 30, 2002 г. — 16, 2010 г. — 18, 2015 г. — 17 чел. (удмурты).

**ЯРАК-ЧУРМА́**, деревня на р. Ярак-Чурминка (левый приток р. Шошма), в 17 км к северо-западу от пгт Балтасы. В дореволюционных источниках упоминается также под названием Починок Ярак Чурма. Основана во 2-й половине 18 в. переселенцами из с. Большие Лызи. До 1860-х гг. жители относились к категории государственных крестьян. Основные занятия жителей в этот период — земледелие и скотоводство, были распространены пчеловодство, рыболовство, охота, валяльно-войлочный промысел. В начале 20 в. в деревне функционировала школа Братства святителя Гурия (1890 г.). В этот период земельный надел сельской общины составлял 371,1 дес.

До 1920 г. деревня входила в Балтасинскую волость Казанского уезда Казанской губернии. С 1920 г. в составе Арского кантона ТАССР. С 10.8.1930 г. в Тюртерском, со 2.3.1932 г. в Балтасинском, с 1.2.1963 г. в Арском, с 12.1.1965 г. в Балтасинском районах. Ныне входит в состав Шубанского сельского поселения.

В 1931 г. в деревне организован колхоз им. Горького (первый председатель — А.Демаков), с 1959 г. в составе колхоза «Правда», с 1966 г. — колхоза «Алга», с 1997 г. СХПК «Алга», с 2007 г. ООО «Алга». Жители работают преимущественно в ООО «Алга», занимаются свиноводством. В 1989 г. открыта начальная школа, в 2016 г. преобразована в начальную школу — детский сад (построено новое здание). В деревне действуют сельский клуб, библиотека, фельдшерско-акушерский пункт.

Число жителей: в 1834 г. — 81, 1859 г. — 87, 1876 г. — 110, 1897 г. — 146, 1908 г. — 154, 1920 г. — 149, 1926 г. — 180, 1938 г. — 233, 1949 г. — 203, 1958 г. — 188, 1970 г. — 197, 1979 г. — 133, 1989 г. — 141, 2002 г. — 139, 2010 г. — 144, 2015 г. — 157 чел. (удмурты).

#### Литература

1. Балтач: Фотобуклет. — Казан, 2005. — 14 б.
2. Балтач энциклопедиясе: 2 кит. — Казан, 2006–2010.
3. Басыйров Х., Басыйров А. Яңа Балтач яктар. — Казан, 2009. — 448 б.
4. Бәшәр Р. И мөкатдәс моңлы сазым // Мәйдан. — 2006. — №4. — Б. 33–47.
5. Вәлиев Р. Балтач тарихы — ил көн тарихы // Мәдәни жомга. — 2012. — 21 дек.

6. Газизуллина Р. Салавыч дигән авылда // Татарстан яшьләре. — 2012. — 22 сент.
7. Галимуллин Х.Г. Туган туфрак жылысы: Очерклар. — Казан, 1992. — 93 б.
8. Гарипова Ф. Авылларны сөям жаным тәнем белән. — Казан, 1994. — 144 б.
9. Гарипова Ф. Авыллар һәм калалар тарихыннан: 2 жилд. — Казан, 2001–2003.
10. Гарипова Ф. Авылларыбыз тарихы: Норма һәм Норамабаш авыллары // Казан утлары. — 2014. — №2. — Б. 165–166.
11. Гарипова Ф. Авылларыбыз тарихы: Нөнәгәр // Казан утлары. — 2014. — №3. — Б. 179–180.
12. Гарипова Ф. «Балтач» исемле авыллар тарихы // Мәгариф. — 2001. — №12. — Б. 61–62.
13. Гарифуллина Д. Милли ашлар: мари кухнясы // Шәһри Казан. — 2016. — 20 окт.
14. Гәрәев М. Яшә, Балтач, балкып яшә! // Мәдәни жомга. — 2000. — 27 окт.
15. Закиров Л. К Мирхайдару Файзи — в Шуду // Татарстан. — 2016. — №11. — С. 28–31.
16. Закиров Л. Яман бай авыл // Татарстан. — 2016. — №12. — Б. 80–82.
17. Зарипов Р. Безне игелек яшәтә // Татарстан яшьләре. — 2015. — 10 сент.
18. Зарипов Р. Исәннәрнен кадере бел, үлгәннәрнен кабере бел... // Ватаным Татарстан. — 2003. — 12 июнь.
19. Зарипов Р. Мөхәммәткамал кабызган утлар // Мәгрэфт. — 2006. — 16 сент.
20. Зарипов Р. Хәкимжаннан «маршал Жуков»ка кадәр // Татарстан яшьләре. — 2018. — 25 гыйн.
21. Зәкиева А. Һәр ун яхшының берсе — Балтачныкы // Мәгариф. — 2017. — №4. — Б. 11–14.
22. Зиятдинов Б.Ш. Дорога царь батюшки: легенды и были Карадувана // Республика Татарстан. — 2012. — 26 июля.
23. Зиятдинов Б. Мәгрэфтле Таузәр иле. — Казан, 2004. — 223 б.
24. Зиятдинов Б. Себер юлы буйлап: Карадуган, Арбаш авыллары тарихыннан сәхифәләр. — Казан, 2010. — 440 б.
25. Зиятдинов Б.Ш. Себер юлы серләре. — Казан, 1999. — 152 б.
26. Зиятдинов Б. Тамырларыбыз — Таузәр илендә. — Казан, 2012. — 95 б.
27. Зиятдинов Б. Тау башына салынгандыр...: Кенәбаш авылы тарихыннан сәхифәләр. — Казан, 2009. — 271 б.
28. Зиятдинов Б. Һәрбер музей — тормыш дәвамы // Казан утлары. — 2007. — №2. — Б. 163–168.
29. Зиятдинова З. Халыкны ач үлемнән саклап калган базар // Шәһри Казан. — 2012. — 11 дек.
30. Зиятдинова М. Рәхмәт сиңа, йөрәк! // Сөембикә. — 2000. — №5. — Б. 6–7.
31. Износков И.А. Список населённых мест Казанского уезда, с кратким их описанием. — Казань, 1885. — 20 с.



32. Имамов В. Арбор авылы. Чепья музее // Мәйдан. — 2012. — №2. — Б. 5–26.
33. Исламов Ф. Бай тарихлы сала // Татар иле. — 2005. — №40.
34. Камский Г. Мирас сакланьрга тиеш // Туганайлар. — 2003. — 27 февр.
35. Канатлар очкандан ныгый (Балтачлылар үзгәртпән кору юлында). — Казан, 1989. — 110 б.
36. Кашапова С. Карадуган хәтер яңарта // Мәдәни жомга. — 2010. — 19 нояб.
37. Кашапова С. Татар рухы яши Балтачта // Мәдәни жомга. — 2010. — 19 нояб.
38. Миргазизов Р. Формула индийских вед нашла воплощение в селе Ципья // Республика Татарстан. — 2003. — 15 нояб.
39. Мөхәмәтжанов М. Әрәмәләр шавы. — Казан, 2012. — 439 б.
40. Мөхәмәтжанов М. Ташны ярып үскән гөлләр. — Казан, 2008. — 174 б.
41. Мөхәмәтжанов М.А. «Сорнай»: Док. публицистик басма. — Казан, 2014. — 443 б.
42. Мөхәмәтшин Г. Балтач төбәгендә Тукай эзләре // Безнең мирас. — 2016. — №10. — Б. 29–34.
43. Мөхәмәтшин Г. Урбар. — Казан, 2013. — 719 б.
44. Мустафин Р. Карадуган: чёрные виселицы или низшие братья? // Татарстан. — 2009. — №9. — С. 102–103.
45. Нотфуллин Р. Татарча сөйләшүче мари авылы // Ватаным Татарстан. — 2017. — 13 дек.
46. Нурмухаметов Ф. Вәсә мөгүт Балтаси // Татарстан. — 2008. — №3. — С. 32–33.
47. Нурмухаметова Л. Аксакалы из Бурбаша // Местное самоуправление в Татарстане. — 2016. — №2 (июнь). — С. 46–49.
48. Нурмухаметова Л. Фактор лидера: кунгурунцы и их глава // Местное самоуправление в Татарстане. — 2017. — №3 (сент.). — С. 44–47.
49. Нутфуллин Р. Балтасинский район: формула развития // Местное самоуправление в Татарстане. — 2014. — №2 (июнь). — С. 8–13.
50. Рахимов В. Каждый пожар переживал сердцем // Республика Татарстан. — 1999. — 31 марта.
51. Сафина Л. Югалган эзләр буйлап: Балтач авылы тарихыннан сәхифәләр. — Казан, 2012. — 311 б.
52. Сөләйманов М. Казан ханлыгы чорында Казан арты авыллары // Мирас. — 1996. — №5/6. — Б. 217–219.
53. Субботкин А. «Зечбуресь» — значит «здравствуйте» // Республика Татарстан. — 2007. — 17 нояб.
54. Субботкин А. Село под тремя соснами // Республика Татарстан. — 2007. — 5 мая.
55. Суханова Л. С чего начинается родина // Республика Татарстан. — 2001. — 20 июля.
56. Тирән тамырлы Түнтәрәм: авыл һәм төбәк тарихын, әби бабайларыбыз нәселен һәм гамәлләрән өйрәнү максатында укучылар, укытучылар һәм авылдашлар өчен кулланма: Түнтәр авыл. энцикл. — Казан, 2008. — 827 б.
57. Халиков Ш. Без Балтач Мәмәт нәселенән. — Казан, 2014. — 135 б.
58. Халитова И. Такая юная Старая Салаусь // Республика Татарстан. — 2013. — 5 июля.
59. Хәбибуллина Г. Тарихка гашыйк... физик // Ватаным Татарстан. — 2009. — 28 апр.
60. Хәбибуллина Г. Тик тормаган — тук торган // Ватаным Татарстан. — 2013. — 7 гыйн.
61. Хәйретдинов С. Ерактагы якын авыл: Очерклар һәм публицистик мәкаләләр. — Казан, 1990. — 71 б.
62. Хәйруллин З. Чапшар да мәчетле булды // Ватаным Татарстан. — 2015. — 24 гыйн.
63. Хәлиуллина З. Бу минем туган авыл // Шәһри Казан. — 2016. — 20 окт.
64. Хәлиуллина З. Талларым, талларым, талларым // Шәһри Казан. — 2013. — 23 май.
65. Хәлиуллина З. Федераль университетлы авыл // Шәһри Казан. — 2013. — 24 окт.
66. Хисамова Ә. Түбән Субашта очрашу // Татарстан хәбәрләре. — 1995. — 23 май.
67. Чёрное Озеро и его перемещения // Татарстан. — 2017. — №10. — С. 104.
68. Шәкүрова Д. Удмуртчаны — әнидән, маричаны — әбидән // Ватаным Татарстан. — 2017. — 17 февр.
69. Шәрәфиев Р. Авыл тулы «ялачы» // Татарстан яшьләре. — 2009. — 14 апр.
70. Шәрәфиев Р. Ак якның йөз аклыгы // Сөембикә. — 2008. — №12. — Б. 23–29.
71. Шәрәфиев Р. «Әби патша юлы» истәлегә // Шәһри Казан. — 2012. — 30 окт.
72. Шәрәфиев Р. Бер авылның күргәннәре // Казан утлары. — 2007. — №8. — Б. 135–144.
73. Шәрәфиев Р. Бер жөмлөгә карата // Мәдәни жомга. — 1996. — 19 июль.
74. Шәрәфиев Р. Исә жилләр, бетә эз... // Мәдәни жомга. — 2003. — 16 май.
75. Шәрәфиев Р. Кара — олуг дигән сүз дә // Мәдәни жомга. — 2006. — 17 февр.
76. Шәрәфиев Р. Карадуган авылы // Мирас. — 1997. — №7. — Б. 107–114.
77. Шәрәфиев Р. Карадуган — әулиялы авыл // Түгәрәк уен. — 2012. — №4. — Б. 78–79.
78. Шәрәфиев Р. Карадуган «университетлы шәһәр» // Татарстан яшьләре. — 2010. — 10 июнь.
79. Шәрәфиев Р. Кенә суы буенда // Татар иле. — 2001. — №11–13.
80. Шәрәфиев Р. Кичермәсләр безне, кичермәсләр // Идел. — 2002. — №6. — Б. 4–7.
81. Шәрәфиев Р. Чишмәләре кыйблага карый // Мирас. — 1997. — №2. — Б. 102–105.
82. Шәрәфиев Р. Яңгул иле // Татарстан. — 1997. — №7. — Б. 58–64.
83. Шәрәфиева Р. Шода // Шәһри Казан. — 2016. — 16 дек.
84. Шиһапов И. Балтач табышмагы — 2 // Шәһри Казан. — 2016. — 21 апр.
85. Шиһапов И. Тукай эзләреннән: Сосна // Шәһри Казан. — 2016. — 31 март.
86. Якушева Ф. Дух старины татарской // Республика Татарстан. — 2016. — 15 дек.





# БУГУЛЬМИНСКИЙ район

Дата образования – 10 августа 1930 г.

Районный центр – г. Бугульма

Площадь – 1405,2 км<sup>2</sup>

Численность населения на 2017 г.

(с г. Бугульма) – 107015 чел.

**Национальный состав:**

татар – 49,2%

русских – 38,6%

чувашей – 5,5%

мордвы – 3,1%

**Количество населённых пунктов – 65**



Находится на юго-востоке Республики Татарстан, граничит с Самарской и Оренбургской областями, с Азнакаевским, Альметьевским, Бавлинским, Лениногорским и Ютазинским районами Республики Татарстан.

До 1920 г. территория района относилась к Бугульминскому уезду Самарской губернии, в 1920–1930 гг. – к Бугульминскому кантону ТАССР.

Первоначально территория Бугульминского уезда входила в состав Казанской губернии. После постройки Оренбургской крепости в 1735 г. вместе с Бугурусланским, Бузулукским и Ставропольским уездами была передана в состав особой провинции, учреждённой в Оренбургской губернии. После заселения Бугульминской слободы в 1735–1770 гг. пахотными солдатами из Старо-Шешминской, Ново-Шешминской, Заинской, Тиинской крепостей и возведения укреплений в 1741–1745 гг. в ней была учреждена земская контора для управления «иностранцами» и русскими волостями. В 1744 г. Бугульминское ведомство вместе с Мензелинским уездом было подчинено Сенату. Позднее, после получения статуса уездного города (23.12.1781 г.), Бугульминская слобода (Бугульма) вместе с прилегавшими к ней землями отошла к Уфимской области Уфимского наместничества. 31.12.1796 г. уезд был передан в Оренбургскую губернию, 6.12.1850 г. – в Самарскую губернию и вместе с Бузулукским и Бугурусланским уездами составил особую провинцию. К концу 19 в. общая площадь уезда составляла 10,8 тыс. вёрст.

Численность населения (в 1908 г.) – 368,9 тыс. чел., из них 35,3% – татары, 31,9% – русские, 12,5% – мордва, 9,9% – башкиры, 8,5% – чувашаи. Уезд делился на 4 стана, состоявших из 38 волостей: к первому стану относились Альметьевская, Азнакаевская, Алькеевская, Мензелибашевская, Каратаевская, Микулинская, Ново-Надыровская,

Стерлитамакская, Тумутукская волости (центр – д. Альметьево), ко второму – Варваринская, Верхне-Кармальная, Костюнкинская, Мордовско-Афонькинская, Мордовско-Ивановская, Мордовско-Кармальная, Нижне-Чершилинская, Тимяшевская, Четырчинская, Шенталинская волости (центр – с. Черемшанская крепость), к третьему – Александровская, Бавлинская, Дымская, Ивановская, Кряжлинская, Салиховская, Спасская, Сумароковская, Чеканская волости (центр – с. Рыково) и к четвёртому – Абдикеевская, Богоявленская, Борискинская, Борисоглебская, Добринская, Елизаветинская, Кузайкинская, Ново-Письмянская, Спиридоновская, Сходневская волости (центр – с. Борскино). Население занималось преимущественно хлебопашеством (возделывали рожь, овёс, ячмень, пшеницу, гречиху), а также скотоводством, пчеловодством и ремёслами – мочальным, верёвочным, решётным, сундучным, дужным, санным, колёсным, гончарным, плотничным. Часть населения была занята добычей и обработкой строительного камня, ловлей рыбы, отхожими (шерстобитным, валяльным и др.) промыслами и извозом. В 19 в. в уезде работали






3 водочных, 2 винокуренных, пивоваренный заводы А.Ф.Елачина, мыловаренное предприятие Д.В.Давыдова, кожевенный завод А.Фёдорова, 2 конных завода и суконная фабрика торгового дома братьев Мишкиных. В Бугульме, дд. Альметьево, Каркали, Новые Шалты, сс. Елизаветинка, Петровское, Старый Кувак, Чекан, Черемшан проводились ярмарки. Во 2-й половине 19 в. в уезде насчитывалось 10 земских и 18 церковно-приходских школ, почти в каждой татарской деревне работали медресе (всего 117); к началу 20 в. — 45 школ, в т.ч. 27 татарских. Действовали Благотворительное общество святителя Николая (основано в 1880 г.) и сиротский приют (1892 г.). В 1920 г. на базе 26 волостей Бугульминского уезда был образован Бугульминский кантон. Площадь кантона в 1926 г. составляла 8769 км, численность населения — 257608 чел. (из них 56,2% — татары, 32,9% — русские, 4,4% — мордва, 3,9% — чуваш; городское население — 14302 чел., сельское население — 243306 чел.), сельских населённых пунктов — 693. В 1929 г. в состав кантона входило 14 волостей (Абдрахмановская, Азнакаевская, Алькеевская, Альметьевская, Бавлинская, Байрякинская, Бугульминская, Михайловская, Поповская, Салиховская, Тумутукская, Черемшанская, Чершелинская, Шугуровская). В 1926 г. в кустарно-ремесленной промышленности было занято 3174 чел.; основная часть населения кантона занималась сельским хозяйством: насчитывалось 52907 крестьянских хозяйств (1928 г.), 100 сельскохозяйственных кооперативов (1925 г.). В 1930 г. в ходе районирования ТАССР Бугульминский кантон был разделён на Альметьевский, Бавлинский, Бугульминский, Тумутукский и Шугуровский районы.

По состоянию на 1.10.1930 г. в составе Б.р. насчитывалось 43 сельсовета, горсовет, 213 населённых пунктов, 61217 жителей (из них 3609 — татары, 55277 — русские

и 2331 чел. — прочие). Средняя плотность населения составляла 27,8 чел. на км<sup>2</sup>, площадь — 2200 км<sup>2</sup>. Границы и административное деление района неоднократно менялись. На 1940 г. его площадь составляла 1290 км<sup>2</sup>, численность населения — 50,8 тыс. чел., число сельских советов — 19, населённых пунктов — 108. В 1960 г. площадь района составляла 1459,4 км<sup>2</sup>, в него входили поселковый совет (пгт Карабаш), 15 сельских советов, 117 населённых пунктов. В результате укрупнения административных единиц ТАССР 1.2.1963 г. к Б.р. были присоединены Бавлинский и Ютазинский районы. Площадь района составила 3924 км<sup>2</sup>, численность населения — 71,6 тыс. чел., число сельских советов — 39, населённых пунктов — 258. 12.1.1965 г. в результате изменения административно-территориального деления ТАССР территория Б.р. уменьшилась до 1419 км<sup>2</sup>, численность населения составила 28,2 тыс. чел., количество сельских советов — 15, населённых пунктов — 103. По сведениям 1989 г., численность населения района — 19,9 тыс. чел. (44,9% — татары, 42,5% — русские, 6,5% — чуваш, 3,5% — мордва). Плотность населения составляла 14,1 чел./км<sup>2</sup> (1991 г.).

Численность населения на 2015 г. (без жителей г.Бугульма) составляла 21861 чел. (по переписи 2002 г., татар — 49,2%, русских — 38,6%, чувашей — 5,5%, мордвы — 3,1%), в т.ч. городское — 4955, сельское — 16906 чел. Средняя плотность населения — 15,6 чел. на км<sup>2</sup>. В состав района входят 65 населённых пунктов (г. Бугульма составляет самостоятельное муниципальное образование), разделённых на городское — посёлок городского типа Карабаш (пгт Карабаш, д. Иркин) и 17 сельских поселений: Акбашское (пос. ж.-д. станции Акбаш, с. Андреевка, д. Кирилловка), Берёзовское (посёлки Берёзовка, Подлесный, Прогресс, д. Таллы-Буляк, с. Солдатская



*г. Бугульма. Общий вид.*



## Бугульминский район


Письмянка), Большефёдоровское (посёлки Победа, дд. Алкино, Елховка), Восточное (пос. Восточный, д. Еновка), Вязовское (пос. Вязовка, с. Коногоровка), Зеленогорщинское (дд. Зелёная Роща, Яналиф, Забугоровка, Надеждино, пос. ж.-д. разъезда Базаровка, пос. Подстанция–500), Ключевское (сс. Ключи, Чирково, дд. Акшут, Большая Покровка), Кудашевское (с. Кудашево, д. Кзыл-Чишма), Малобугульминское (с. Малая Бугульма, пос. Алга, пос. ж.-д. разъезда Ефановка), Наратлинское (сс. Наратлы, Ключевка, пос. Петровка), Новоалександровское (с. Новая Александровка, д. Старая Казанка, пос. ж.-д. станции Зай), Новосумароковское (сс. Новое Сумароково, Ростовка, д. Якты-Ялан, пос. ж.-д. разъезда Аргуновка), Петровское (с. Петровка, дд. Сосновка, Сула, Берлек, Коробково), Подгорненское (посёлки Подгорный, Аксай, Сокольский, сс. Соколка, Старое Сумароково, дд. Солояз, Батыр), Спасское (с. Спасское, д. Ефановка), Староисаковское (с. Старое Исаково, дд. Анненково, Бакирово, Новое Исаково, Сугушла), Татарско-Дымское (с. Татарская Дымская, дд. Райлан, Сула, Суык-Чишма).

Район приурочен к зоне сочленения Южно-Татарского тектонического свода с Серноводско-Абдуллинской впадиной. Водораздельные пространства сложены красноцветными песчаниками, известняками и глинами се-

веродвинского яруса татарского отдела пермской системы. В долинах рек Бугульминский Зай и левых притоков р. Ик обнажаются пёстроцветные песчаники и глины с прослоями известняков и мергелей казанского яруса. Всюду древние отложения перекрываются более молодыми четвертичными образованиями: аллювиальными песками с гравием и галькой на пойменных и надпойменных террасах рек, солифлюкционными суглинками на пологих склонах водоразделов, элювиально-делювиальными отложениями на водораздельных пространствах.

На территории района располагаются юго-западная часть крупнейшего Ромашкинского (открыто в 1943 г., разрабатывается с 1946 г.) и северо-восточная часть крупного Бавлинского (открыто в 1944 г., разрабатывается с 1950 г.), а также ряд более мелких нефтяных месторождений. С 18 в. добывается строительный камень из пермских известняков. Выявлены месторождения бентонитовых и кирпичных глин, строительного песка, минеральных вод, пригодных для получения поваренной соли.

Территория представляет собой двухъярусное возвышенное плато с глубоким эрозионным расчленением. Преобладают высоты 200–300 м. Наибольшие высоты (340–367 м) приурочены к водоразделам бассейна рек Степной Зай, Бугульминский Зай и Дымка. Характерна облесённость верхнего и распаханность нижнего (высота



1. Карабашское водохранилище; 2. Памятник природы «Петровские сосны»;  
3. Казанский заказник «Юрочкин овраг».





180–200 м) плато, сложенного песчано-карбонатными породами казанского яруса. Долины рек глубоко врезаются (до 150–200 м), характерны структурные террасы западной и южной экспозиций. Типична асимметрия рельефа, менее прогреваемые северные и восточные склоны водоразделов чаще пологие и образуют делювиально-солифлюкционные шлейфы. Ступенчатость рельефа, твёрдость пород, значительная крутизна склонов и проницаемость песчаных отложений задерживают образование оврагов. Преобладают балки и лощины.

Климат на территории района умеренно-континентальный, с прохладным и сравнительно влажным летом, умеренно холодной и снежной зимой. Среднегодовая температура воздуха составляет 3,2°C, средняя январская –12°C, средняя июльская 18,8°C; абсолютный минимум –46,7°C, абсолютный максимум 36,8°C. Безморозный период длится 131 день (с 14,5 до 23,9). За год выпадает 528 мм осадков, в т.ч. в тёплый период – 387 мм. Устойчивый снежный покров образуется с середины 2-й декады ноября, залегаёт до начала 2-й декады апреля. Средняя высота снежного покрова 46 см (24–65 см). Преобладающие направления ветра: в целом за год – юго-западные (23%) и западные (19,4%), зимой – южные (26,6%) и юго-западные (28%), летом – западные (19,7%) и северо-западные (19,5%).

Речная сеть представлена реками Бугульминский Зай, Дымка, Сула, Степной Зай и их притоками. Река Бугульминский Зай (длина 52 км, в пределах района около 40 км) берёт начало юго-восточнее г. Бугульма, течёт вначале в северном направлении, затем в широтном и на северо-западе района сливается с р. Степной Зай. Река Дымка (длина 85,7 км, в пределах района 25 км) с многочисленными, в основном левыми притоками (Сула, Зябейка и др.) пересекает юго-восточную часть территории, впадает в р. Ик за пределами Б.р. Здесь наиболее высокая густота речной сети, составляющая 0,3–0,38 км/км<sup>2</sup>. На северо-востоке района находятся истоки рек Ютаза, Крым-Сарай и др. Большинство рек имеют устойчивое подземное питание (3–10 л/с на км<sup>2</sup>).

Почвенный покров представлен в основном чернозёмами. Широко распространены чернозёмы выщелоченные среднемошные среднегумусные, сформировавшиеся на элювиально-делювиальных суглинках и глинах. Наиболее крупные их массивы сосредоточены на водоразделе р. Дымка в её верхнем течении и р. Сула с притоками на юге, а также по левобережью Бугульминского Зая в её меридиональном течении в центральной части района. На возвышенных участках водоразделов с расчленённым рельефом на плотных известняках и других карбонатных породах пермской системы образовались чернозёмы ти-



Памятники природы: 4. «Татарско-Дымская поляна»; 5. «Ново-Александровский склон»; 6. «Карабашская гора»; 7. «Спасские ключи».



## Бугульминский район

пичные остаточно-карбонатные маломощные (гумусовый профиль составляет менее 40 см) со значительным содержанием известкового щебня. Основные площади маломощных чернозёмов находятся на правобережье р. Бугульминский Зай, на водоразделах рек Степной Зай и Дымка, левых притоков Дымки. На ровных участках водоразделов и их пологих склонах распространены чернозёмы типичные полнопрофильные (гумусовый профиль составляет 60–90 см), наиболее плодородные почвы района. Небольшие площади занимают серые лесные почвы, приуроченные к покатым склонам, лугово-чернозёмные почвы на низких террасах рек.

Около 20% территории района покрыто лесной растительностью. Наиболее крупные массивы лесов сосредоточены на водораздельных поверхностях междуречий Степной Зай и Бугульминский Зай, по левобережью р. Сула. Леса в основном липовые, с примесью других широколиственных (дуб, вяз) и мелколиственных (берёза, осина) пород. На крутых южных склонах расположены комплексы каменных степей в сочетании с остепнёнными лугами и широколиственными лесами. Луга представлены различными ковыльными сообществами с разнотравно-типчаковыми и полынными модификациями.

Основными видами позвоночных животных, обитающих на территории Б.р., являются глухарь, тетерев, куропатка серая, рябчик, жаворонок полевой, чайка озёрная, кукушка обыкновенная, дятел пёстрый, ёж обыкновенный, лось, косуля, кабан, заяц-русак, лиса, куница,

бурундук. Обитают виды, занесённые в Красную книгу РТ: перепел, журавль серый, дятел зелёный, лебедь-шипун, орёл степной, орёл-карлик, могильник, кобчик, балобан, лунь луговой, лунь степной, пустельга обыкновенная, неясыть серая, сизоворонка, шурка золотистая, осоед обыкновенный, клинтух, горлица обыкновенная, мышовка степная, хомяк Эверсмана, хомячок серый, тушканчик большой, пеструшка степная. Видовое разнообразие животного мира в районе включает 294 вида.

Ряд природных объектов являются особо охраняемыми территориями. На западном берегу Карабашского водохранилища (создано в 1957 г., площадь зеркала составляет 7,3 км<sup>2</sup>; в фауне встречается до 15 видов рыб) находится памятник природы «Карабашская гора» (выделен в 1959 г., холмистая возвышенность с уникальным сочетанием различных растительных группировок лесостепи с элементами каменистой, луговой и кустарниковой степи на южных, западных и восточных склонах и широколиственных лесов на северном склоне, абсолютная высота 314 м). На водоразделе рек Ютаза — Бугульминский Зай расположены природные заказники ботанического профиля: «Адонисовый лес» (1991 г.), «Ново-Александровский склон» (1991 г.) и Казанкинский ботанический заказник («Юрочкин овраг»; 1991 г.) по сохранению адониса весеннего. В среднем течении рек Кандыз, Тумбарлинка, Дымка размещается Бугульминский охотничий заказник (создан в 1982 г. с целью усиления охраны косули и сурка-байбака; также встречаются лось, кабан,



г. Бугульма. 1. Паровоз-памятник в честь 100-летия станции Бугульма и железнодорожный вокзал; 2. Аэропорт «Бугульма»; 3. Бугульминский механический завод; 4. ТНГ-групп; 5. Татарский научно-исследовательский и проектный институт нефти; 6. Бугульминский ликёро-водочный завод.





заяц-беляк, заяц-русак, рысь, глухарь, тетерев, куропатка серая и др.), на территории которого выделены памятники природы «Петровские сосны» (1989 г.; площадь — 53 га; три участка лесных массивов с отдельно стоящими соснами возраста 100 лет и более; произрастают редкие виды степных растений — миндаль низкий, дрок германский, спирея зверобоелистная, полынь армянская, василёк русский, молочай Сегье, истод сибирский, лук шаровидный, качим высочайший, онома простейшая), «Татарско-Дымская поляна» (1989 г.; площадь — 1,9 га; участок луговой степи на лесной опушке; встречается более 100 видов растений, в т.ч. редкие — василёк русский, ковыль красивейший, лён жёлтый), родник «Спасские ключи» (1989 г.; площадь — 1 га; уникальный по красоте и мощности водотока родник с дебитом воды более 100 л/с). Памятниками природы являются реки Дымка (1978 г.), Степной Заяц (1978 г.), Ютаза (1978 г.).

Промышленные предприятия сосредоточены в основном в Бугульме и пгт Карабаш. Действует Бугульминский лесхоз. В хозяйствах Б.р. производится зерно, возделываются яровая пшеница, озимая рожь, ячмень, овёс, гречиха, овощи. Основные отрасли животноводства — мясо-молочное скотоводство, свиноводство, птицеводство. Сельхозугодья в 1990 г. занимали 101,2 тыс. га (в 1993 г. — 96,8; в 2000 г. — 98,9; в 2013 г. — 100,6; в 2017 г. — 77,9 тыс. га), в т.ч. пашня — 76,5 тыс. га (в 1993 г. — 72,9; в 2000 г. — 73,6; в 2013 г. — 72,1; в 2017 г. — 70,1 тыс. га), сенокосы — 3,2 тыс. га

(в 1993 г. — 2,4 тыс. га), пастбища — 20,8 тыс. га (21,3), многолетние насаждения — 0,7 тыс. га (0,2). В 2001 г. в районе функционировали 14 сельскохозяйственных предприятий: 2 совхоза, 3 государственных унитарных предприятия, ассоциация кооперативов, коллективное предприятие, 7 производственных сельскохозяйственных кооперативов; 8 подсобных хозяйств; в 2017 г. — 13 хозяйств-сельхозтоваропроизводителей, 40 ферм.

Среди крупных, экономически и социально значимых (системообразующих) предприятий и организаций современного АПК Б.р. — ООО «Племрепродукт» (пос. Прогресс), ООО «Репродукт» (пос. Берёзовка), ООО «Бугульминский молочный комбинат» (пос. Алга), ЗАО «Бугульминский элеватор», ЗАО «Бугульминский комбинат хлебопродуктов №1», ЗАО «Бугульминский комбинат хлебопродуктов №2» (все — в г. Бугульма). Среди наиболее крупных предприятий района — Механический завод ПАО «Татнефть», ОАО «Электронасосный завод», ОАО «Завод железобетонных изделий», Кирпичный завод, Завод нефтеавтоматики, Научно-производственное общество с ограниченной ответственностью «Новые технологии эксплуатации скважин». Промышленные предприятия производят нефтеаппаратуру, нефтегазодобывающее и перерабатывающее оборудование, муку, крупы, молочную продукцию, кирпич, железобетон, швейные изделия, мебель и др.

Бугульма — крупный железнодорожный узел (направления на Ульяновск, Уфу, Набережные Челны — Агрыз).



1. Празднование Дня Победы; 2. Татарский праздник Сабантуй; 3. Русский праздник Масленица; 4. Народный ансамбль чувашской песни «Мерчен»; 5. Народный фольклорный ансамбль «Ихлас»; 6. Народный ансамбль танца «Рябинка».





## Бугульминский район

Расположен на линии Ульяновск – Уфа. В 1933 г. был введён в эксплуатацию бугульминский аэродром и выполнен первый авиарейс, в 1953 г. аэродром принимал почтовые самолёты По-2 и Ан-2 из Казани, в июне 1955 г. открыта первая пассажирская авиалиния по маршруту Казань – Бугульма – Казань на самолёте Ан-2. Аэропорт «Бугульма» обслуживает весь юго-восток республики. По территории Б.р. проходят автомобильные дороги Казань – Оренбург, Самара – Челябинск, Бугульма – Азнакаево и др.

В сфере культуры района функционируют (на 2015 г.): 2 музея, 34 клубных учреждения, театр, 30 библиотек, 3 учреждения дополнительного образования детей, парк культуры и отдыха. 29 коллективов самодеятельного творчества имеют звание «народный», в т.ч. в Бугульме: ансамбль танца «Рябинка» (с 1982 г. народный, руководитель – Н.Ф.Шириева), ансамбль русской песни «Ивушка» (с 1982 г. народный, руководитель – В.Д.Савельев), ансамбль танца «Солнышко» (с 1982 г. народный, руководитель – И.И.Рязанова), ансамбль татарской песни «Наз» (с 1987 г. народный, руководитель – Р.Д.Мингазов), фольклорный ансамбль «Ихлас» (с 2001 г. народный, руководитель – Л.В.Габдрахманова), ансамбль чувашской песни «Мерчен» (с 2003 г. народный, руководитель – В.Д.Савельев), ансамбль эстрадной песни «Шахназ» (с 2004 г. народный, руководитель – Ф.С.Янбекова), вокальная студия «Романс» (с 2007 г. народный, руководитель – Л.Н.Пискунова), татарский театр (с 2007 г. народный, руководитель – Ф.А.Шарипова), фольклорный мордовский ансамбль «Валдо чи» (с 2007 г. народный, руководитель – Г.А.Рыжова), фольклорный коллектив «Мирас» (с 2010 г. народный, руководитель – Ч.М.Салимова), молодёжный фольклорный ансамбль «Жингчи» (с 2010 г. народный, руководитель – Р.Ф.Назмеева), фольклорный украинский ансамбль «Водограй» (с 2013 г. народный, руководитель – А.А.Жернаков), театральная



А.В.Баталов



Я.Гашек



Н.Н.Кадышева



Н.П.Сентюков

студия «Non-Stop» (с 2013 г. народный, руководитель – Д.Н.Барсукова), фольклорный ансамбль «Прялица» (с 2013 г. народный, руководитель – Н.В.Сазонова), казачий фольклорный ансамбль «Зарев» (с 2013 г. народный, руководитель – А.А.Жернаков). В д. Иркин функционирует фольклорный ансамбль «Наза» (с 1990 г. народный, руководитель – С.Я.Ибрагимова), в с. Малая Бугульма – вокальный ансамбль «Околица» (с 1991 г. народный, руководитель – В.Д.Савельев), в с. Татарская Дымская – театральный коллектив «Хыял» (с 1992 г. народный, руководитель – З.У.Камалиева), в пгт Карабаш – театральный коллектив «Народный театр» (с 2004 г. народный, руководитель – Г.А.Галиева), в д. Зелёная Роща – агитбригада «Земляне» (с 2006 г. народная, руководитель – О.Н.Бородина).

По данным за 2016 г., в Б.р. функционирует 361 спортивное сооружение (из них 116 – в сельских поселе-



1



2а



2б



2в



2г

Бугульминский государственный русский драматический театр им. А.В.Баталова. 1. Внешний вид; 2. Сцены из спектаклей: а) «Безумный день, или Женитьба Фигаро» П.Бомарше; б) «Ма-Мур» Жана Сармана; в) «Башмачкин» по повести Н.В.Гоголя «Шинель»; г) «Как не потерять копыта» Р.Усманова (все – 2017 г.).



ниях), в т.ч.: 61 спортзал, 192 плоскостных спортивных сооружений, 5 плавательных бассейнов, 9 стрелковых тиров, 91 встроенное приспособленное помещение, стадион «Энергетик», Ледовый дворец «Юбилейный», лыжная база с лыжным стадионом. Работают 6 учреждений дополнительного образования физкультурно-спортивной направленности (ДЮСШ). Занятия в спортивных школах проводятся по 19 видам спорта. Воспитанники спортивных школ неоднократно становились победителями и призёрами многих международных и всероссийских соревнований.

В системе здравоохранения района функционируют Центральная районная больница, 30 фельдшерско-акушерских пунктов и врачебная амбулатория.

В сфере образования в районе работают (на 2017 г.): филиал Казанского национального исследовательского технологического университета, 6 учреждений среднего профессионального образования (медицинское училище, строительно-технический колледж, аграрный колледж, профессионально-педагогический колледж, машиностроительный техникум, колледж Казанского инновационного университета им. В.Г.Тимирязова), 40 общеобразовательных школ (среди них 16 средних, 12 основных, 9 начальных, 3 коррекционные), 58 детских садов, 14 учреждений дополнительного образования.

Научное направление развития района представлено деятельностью Института «ТатНИПИнефть» (1970 г.), который является одним из ведущих в стране в области поиска, разведки и технологии разработки нефтяных и газовых месторождений, строительства скважин, защиты нефтепромыслового оборудования от коррозии, проектирования и обустройства месторождений.

ООО «РНТЦ Урало-Поволжья» создан в 2011 г. для решения проблем вовлечения в активную разработку ресурсов природных битумов Республики Татарстан. Это предприятие занимается всем комплексом вопросов, связанных с добычей природных битумов скважинным способом.

В Б.р. действуют православный монастырь (пос. Сосновка), 7 православных храмов (5 из них — в Бугульме), 16 мечетей (5 — в Бугульме).


Издаются газеты: районная «Бугульминская газета» (в 1919–1920 гг. — «Советская республика», в 1920–1925 гг. — «Светлый путь», в 1925–1930 гг. — «Пахарь», в 1930–1956 гг. — «Колхозник», в 1956 г. объединена с газетой «Ленинское знамя», с 1992 г. современное название); с 1990 г. — «Бөгелмә авазы» («Голос Бугульмы»), с 2016 г. — «Городской советник». В 1991–2012 гг. действовал телеканал «Бугульма РТВ» (правопреемник — Бугульминский филиал телекомпании «Эфир»).

На территории Б.р. обнаружены археологические памятники, относящиеся в основном к срубной культуре (курганы, фрагменты срубной керамики).

Б.р. является родиной Героев Советского Союза В.С.Графова, В.А.Медноногова, А.П.Рудакова, Героя Социалистического Труда Е.В.Столярова, государственных деятелей О.В.Васильевой, С.И.Кириллова, Н.Г.Магдеева, русского писателя-беллетриста В.В.Брусянина, деятелей науки М.Ю.Абросимовой, А.Ш.Газизова, В.Н.Мелешко, Е.А.Осипова, В.Н.Скалон, Г.Ж.Фахрутдиновой, Ф.Х.Халилова, деятелей искусства А.Р.Абрамовой (Сафиной), А.М.Левитана, Д.Г.Рахматуллина, Р.Т.Сафиуллина, чемпионов мира О.В.Даниловой, Н.А.Колесникова, космонавта-испытателя С.Н.Рыжикова, а также заслуженного тренера СССР Е.А.Тимерзянова.


Среди известных уроженцев исчезнувших деревень: Н.П.Сентюков (1923, пос. Новая Казанка — 1943) — гвардии лейтенант, Герой Советского Союза (в Бугульме его именем названа улица, на Аллее Героев установлен бюст).

С Б.р. связана жизнь историка, педагога, религиозного и общественного деятеля Х.Атласова (Хади Атласи), Героя Советского Союза Г.Г.Гафиятуллина, И.Н.Конева, И.М.Никитина, Героя Социалистического Труда Г.М.Мингазовой (Шамгуновой), доктора педагогических наук, заслуженного учителя школы ТАССР и РФ А.В.Ефремова, чешского писателя-сатирика, драматурга, фельетониста Я.Гашека, актёра театра и кино, кинорежиссёра А.В.Баталова, российской певицы Н.Н.Кадышевой.



Бугульминский краеведческий музей. Дом Елачица (конец 19 в.). 1. Внешний вид; 2–3. Фрагменты экспозиции.





1

### БУГУЛЬМА́ (Бөгелмә)

*Город республиканского подчинения, центр Бугульминского района РТ. Расположен на юго-востоке РТ, близ истоков р. Бугульминский Зай. Расстояние до Казани 333 км.*

*До 1920 г. Б. была центром Бугульминского уезда Самарской губернии, с 1920 г. — Бугульминского кантона ТАССР, с 10.8.1930 г. — центр Бугульминского района. В 1953 г. в результате эксперимента по областному переустройству территориально-административного состава автономных республик РСФСР г.Бугульма непродолжительное время (21.2.1953 г. — 30.4.1953 г.) являлся центром Бугульминской области.*

Б. известна с 1736 г. как татарская деревня, на месте которой в 1741–1745 гг. возникла Бугульминская слобода, заселённая ясачными крестьянами, ссыльными и отставными солдатами, учреждена земская контора. В 1781 г. Б. получила статус уездного города Уфимского наместничества и современное название; в 1796 г. вошла в состав Оренбургской, в 1850 г. — Самарской губерний. Основные занятия жителей в этот период — земледелие и скотоводство, были распространены колёсный и плотничный промыслы, торговля, ямщицкий извоз, шорничество.

В 1783 г. построена каменная церковь в честь Казанской иконы Божьей Матери (на средства И.И.Галаутова) в стиле барокко (в конце 19 — начале 20 в. расширена, в 1927 г. закрыта, в начале 1930-х гг. разобрана). В 1866 г. возведён пятиглавый трёхпрестольный собор с колокольней во имя Святого Николая Чудотворца (в начале 1930-х гг. снесён). В 1876 г. на территории городского

православного кладбища построены церковь (на средства Ф.Троицкого, архитектор И.И.Сокольский; памятник архитектуры) и часовня-усыпальница купцов Дворниковых (памятник архитектуры в стиле эклектики с элементами классицистической архитектуры). В 1880 г. в Б. открыта богадельня с домовою церковью во имя Святого Николая Чудотворца (построена в 1883 г., разрушена в 1930-е гг.). В 1883 г. возведена Богородицкая церковь.

В 1830 г. в Б. были открыты приходское и уездное духовные училища; в 1851 г. — приходское мужское училище, в 1854 г. — первое уездное училище, в 1859 г. — женское приходское училище ведомства Министерства народного просвещения. В 1860 г. была создана система церковно-приходских школ. Одноклассные школы Бугульминского уезда вели обучение с двухлетним курсом, с 1913 г. — с трёхлетним курсом.

В 1879 г. в городе учреждена женская община с училищем для детей, в 1889 г. получила статус монастыря. В 1881 г. построен трёхпрестольный храм монастыря (архитектор Ю.А.Боссе), в 1887 г. к нему пристроена двухъярусная колокольня. К 1883 г. возведены каменные келейная и трапезная с кухней и другие служебные постройки, территория огорожена каменной оградой с двумя воротами. В 1884 г. при монастыре открыта женская школа, в 1887 г. она получила статус одноклассной церковно-приходской (в 1894 г. обучались 34 девочки). В 1889 г. монастырь получил наименование Казанско-Богородицкого (закрыт в 1931 г., в 1935 г. помещения переданы тюрьме, с 1964 г. здесь размещался следственный изолятор; в настоящее время ведётся процесс возвращения зданий монастыря православной церкви).



2

1. Доходный дом Ш.Л.Хакимова (начало 20 в.); 2. Памятник в честь 200-летия Бугульмы.





В 1866 г. в Б. построена Первая мечеть (не сохранилась), в 1898 г. — соборная мечеть (на средства купца Ш.Хакимова), в 1909 г. при ней открыто русско-татарское училище. В 1898 г. открыт городской театр «Народный дом» (здание построено на средства Бугульминского уездного комитета Всероссийского общества трезвости).

По сведениям 1890 г., в городе функционировали 37 заводов (13 кирпичных, 12 гончарных, 6 маслобойных, 3 водочных, кожевенный, овчинный и пивоваренный), а также 5 церквей (в том числе 2 при Казанском Богородицком женском монастыре), часовня, 2 больницы, богадельня (1880 г.), городское и приходское мужские училища, начальное училище, земская библиотека (1871 г.), городской общественный банк. В начале 20 в. действовали 20 заводов (10 кирпичных, 6 маслобойных, 2 овчинных, пивоваренный и чесальный), реальное училище для мальчиков, женская прогимназия, ремесленная школа (1896 г.), 2 церковно-приходские школы, библиотека, 2 аптеки, земская больница, детский приют (1892 г.), типография (1891 г.), 4 церкви (кроме монастырских), 2 мечети, 3 монастыря. Были распространены плотницкий, кузнечный, столярный, малярный, печной промыслы. Ежегодно проводились 3 ярмарки.

В 1911 г. через Б. проложена железная дорога, построено паровозно-вагонное депо. В 1916 г., по другим сведениям — в 1912 г., построено здание железнодорожного вокзала (реконструирован в 2005 г.). В 1915 г. открыта школа для детей работников Волго-Бугульминской железной дороги.

В годы Гражданской войны через Б. проходила линия Восточного фронта. В годы Великой Отечественной войны в городе сформирована 352-я Оршанская Краснознамённая ордена Суворова стрелковая дивизия, на добровольные пожертвования бугульминцев построена танковая колонна «Комсомолец Татари» и стратегический бомбардировщик Пе-8 «Бугульминский колхозник».

С 20 июля 1941 г. по 16 сентября 1945 г. в Б. располагался эвакуационный госпиталь №2784. Первоначально

размещался в 16 зданиях, с октября 1942 г. — в трёх: в школах №1 и №56, в педагогическом техникуме.

В 1929 г. в Б. открыта школа колхозной молодёжи, в 1932 г. преобразована в среднюю школу №1 (в 1981 г. построено новое здание), в 1993 г. — в русско-татарский учебно-воспитательный комплекс, в 2000 г. — в среднюю школу с углублённым изучением предметов художественно-эстетического цикла, в 2008 г. — в среднюю школу №1 с углублённым изучением отдельных предметов. В 1938 г. открыта средняя школа №2 (в 1945–1951 гг. мужская школа, в 1953 и 1964 гг. построены новые здания, в 1963 г. открыт геологический музей), в 1993 г. преобразована в лицей №2. В 1934 г. открыта средняя школа №3, в 2005 г. преобразована в среднюю школу №3 с углублённым изучением отдельных предметов. В 1936 г. открыта семилетняя школа, в 1964 г. преобразована в среднюю школу №4 (с 1995 г. работает этнографический музей). В 1952 г. открыта восьмилетняя школа, в 1968 г. преобразована в среднюю (построено новое здание), в 1989 г. — в среднюю школу с углублённым изучением химии, с 2005 г. — средняя школа №5 с углублённым изучением отдельных предметов. В 1952 г. открыта средняя школа №6. В 1964 г. открыта средняя школа, в 1992 г. преобразована в гимназию №7. В 1954 г. открыта неполная средняя школа №8. В 1952 г. открыта семилетняя школа, в 1954 г. преобразована в среднюю школу №9 (построено новое здание, работает историко-краеведческий музей). В 1969 г. открыта вспомогательная школа №10, в 1998 г. преобразована в специальную (коррекционную) школу, в 2007 г. — в специальную (коррекционную) общеобразовательную школу №10 VIII вида, в 2015 г. — в школу №10 для детей с ограниченными возможностями здоровья. В 1954 г. открыта семилетняя школа, с 1956 г. — средняя школа №11 (в 1967 г. создан музей боевой славы 352-й Оршанской Краснознамённой ордена Суворова 2-й степени стрелковой дивизии). В 1954 г. открыта восьмилетняя школа, в 1990 г. преобразована в среднюю школу №12, с 2012 г. — неполная средняя школа №12. В 1973 г. открыта средняя школа №13 (постро-



1. Центральная площадь; 2. Памятник бомбардировщику Пе-2 (часть мемориального комплекса «Вечная Слава»).



но новое здание). В конце 1930-х гг. открыта начальная школа (построено новое здание, в 1941–1944 гг. здесь располагался госпиталь), в 1992 г. преобразована в татарскую гимназию №14 (в 1996 г. построено новое здание, открыт музей Хади Атласи), в 2012 г. присвоено имя Хади Атласи. После 1917 г. на базе школы для детей работников Волго-Бугульминской железной дороги открыта семилетняя школа, позже преобразована в среднюю (номер школы менялся: №№56, 32, 65, 16; в 1976 г. построено новое здание), ныне средняя школа №16. В 1961 г. открыта средняя школа №18 (первоначально №66, построено новое здание), в 2015 г. преобразована в неполную среднюю (работает музей истории школы). В 1993 г. открыт лицей-интернат им. Мустафы Онджеля. В 1933 г. открыта школа-интернат для детей с ограниченными возможностями здоровья (в 1963 г. построено новое здание; с 1965 г. действует историко-краеведческий музей). В 2005 г. открыта кадетская школа-интернат №1, в 2015 г. присвоено имя Героя Советского Союза Г.Г.Гафиатуллина. В 2009 г. открыта прогимназия №14 «Журавушка».

В Б. действуют 33 детских сада, межпоселенческая центральная библиотека (с 1919 г.) и 7 её городских филиалов; в сфере дополнительного образования: Детский эколого-биологический центр (открыт в 1990 г. как Станция юных натуралистов, в 1998 г. переименован в Эколого-биологический центр учащихся, с 2011 г. современное название), Станция детского и юношеского туризма и экскурсии (открыта в 1989 г. как Станция юных туристов; с 2000 г. современное название), Центр детского технического творчества (открыт в 1974 г. как Городская станция юных техников, с 1998 г. современное название), Дворец школьников (1953 г.), 10 детских подростковых центров, детско-юношеская спортивная школа по хоккею «Арслан»

(2009 г.), детско-юношеская спортивная школа «Юность» им. Е.А.Тимерзянова (2009 г.), детско-юношеская спортивная школа №1 (1960 г.), детско-юношеская спортивная школа №2 (1976 г.), детско-юношеская спортивная школа «Факел» (2010 г.), детско-юношеская спортивная школа по лыжным гонкам (2011 г.), детская школа искусств (1950 г.), детская художественная школа (1980 г.), детская школа искусств №2 (2011 г.), социальный приют для детей и подростков «Ялкын» (1998 г.).

В Б. действует ряд средних и высших профессиональных учебных заведений. В 1965 г. в город из г.Бавлы был переведён основанный в 1963 г. индустриально-педагогический техникум, в 1967 г. переименован в Бугульминский индустриально-педагогический техникум, в 1997 г. реорганизован в Бугульминский государственный профессионально-педагогический колледж, в 2006 г. переименован в Бугульминский профессионально-педагогический колледж (с 2008 г. действует учебно-педагогический музей «Прометей»), в 2015 г. в его состав вошло Бугульминское педагогическое училище (открыто в 1984 г.). После 1917 г. на базе ремесленной школы открыта профтехшкола сельскохозяйственного уклона, в 1940 г. преобразована в училище механизации сельского хозяйства №7 (в 1970-х гг. построен учебный комплекс), в 1996 г. — в профессиональный лицей, в 2009 г. — в Бугульминский аграрный колледж (действует музей профессионально-технического образова-



1. Дом Ш.Л.Хакимова; 2. Дом Гусаровых; 3. Здание Волжско-Камского банка (все — конец 19 — начало 20 в.); 4. Здание уездного собрания дворян и мировых судей (1-я половина 19 в.); 5. Дом Беловых (2-я половина 19 в.).





ния). В 1998 г. открыт Бугульминский филиал Казанского государственного технологического университета (с 2011 г. — Бугульминский филиал Казанского национального исследовательского технологического университета). Также действуют: Бугульминское медицинское училище (1935 г.), Бугульминский строительно-технический колледж (1966 г.), Бугульминский машиностроительный техникум (1989 г.), Бугульминский филиал Казанского инновационного университета им. В.Г.Тимирязева (основан в 1994 г.).

Б. является крупным центром нефтедобывающей промышленности РТ. В 1950 г. здесь создано объединение «Татнефть», в 1954 г. — Бугульминский механический завод, в 1956 г. — Татарский нефтяной научно-исследовательский институт (ныне Татарский научно-исследовательский и проектный институт нефти ПАО «Татнефть» им. В.Д.Шашина), в 1962 г. — Бугульминский опытный Завод нефтеавтоматики и Бугульминский электронасосный завод, в 1963 г. — Управление Северо-Западными магистральными нефтепроводами, в 2007 г. — бугульминский филиал Научно-производственного предприятия «ГКС», в 2011 г. — Региональный научно-технологический центр Урало-Поволжья.

С 1920-х гг. действует элеватор (с 1960 г. мелькомбинат), с 1923 г. — Бугульминский ликёро-водочный завод, с 1932 г. — Бугульминский мясокомбинат, с 1976 г. —

предприятие по выпуску изделий из низкотемпературного фарфора «Бугульминский фарфор».

В 1920–1930-е гг. в Б. работал любительский театральный кружок «Синяя блуза». В 1935 г. на его базе организован колхозно-совхозный театр, с 1940 г. — Бугульминский государственный городской театр. В годы Великой Отечественной войны театром руководила ученица К.С.Станиславского Н.А.Ольшевская, эвакуированная в Б. с сыном А.В.Баталовым, будущим народным артистом СССР, для которого Бугульминский театр стал стартовой площадкой. В 2008 г. его имя присвоено театру.

В 1929 г. открыт краеведческий музей. В годы Великой Отечественной войны был закрыт, здание передано детскому дому. Восстановлен в 1946 г. Расположен в двух зданиях конца 19 в. (принадлежали помещику А.Ф.Елачичу и купцу Ф.Д.Климову). Площадь экспозиции — 796 м<sup>2</sup>, коллекция насчитывает около 18,5 тыс. ед. хр. и посвящена истории края и города (палеонтологическая и энтомологическая коллекции, этнографическая экспозиция и т.д.). В фондах краеведческого музея Б. хранится археологическая находка — железный меч с серповидным навершием, характерный для сармат, датированный 1-м тыс. до н.э., а также 2 серповидных булгарских топора.

В 1966 г. открыт литературно-мемориальный музей Ярослава Гашека. Я.Гашек (1883–1923) — чешский писатель-сатирик, драматург, фельетонист, журналист, в октябре — декабре 1918 г. служил помощником военного коменданта Бугульминского уезда. Музей расположен в деревянном одноэтажном доме конца 19 в., принадлежавшем князю Р.И.Нижеградзе (объект культурного наследия федерального значения), в 1918 г. в нём размещалась военная комендатура. Площадь экспозиции — 190 м<sup>2</sup>, коллекция насчитывает 1200 ед. хр. (мемориальная (на основе подлинных типологических предметов воссоздан интерьер канцелярии помощников коменданта) и литературно-документальная (посвящена писателю) экспозиции).



1. Братская могила 14 коммунистов-железнодорожников; 2. Часовня Божией Матери «Всех скорбящих радость» (конец 19 — начало 20 в.); 3. Памятник солдату Швейку на платформе железнодорожного вокзала; 4. Музей Я.Гашека; 5. Братская могила жертв кулацко-белогвардейского террора.






В Б. действуют Дворец молодёжи, районный дом культуры, железнодорожный вокзал, аэропорт «Бугульма» (в 7 км от города), Центральная районная больница (включает поликлинику, стационар, детскую и стоматологическую поликлиники, родильный дом, детскую больницу, станцию скорой медицинской помощи), Дом техники (1967 г.), 2 спортивных комплекса, Ледовый дворец «Юбилейный» (2003 г.), стадион «Энергетик», Парк культуры и отдыха (1967 г.). В черте города находится санаторий «Лилия».

В городе сохранились многочисленные памятники историко-культурного наследия: Народный дом (1898 г., памятник архитектуры в стиле эклектики классицистического направления); здание типографии Викторова (1891 г.); здание мукомольного производства Н.А.Безпалова (начало 20 в., памятник архитектуры); дом П.А.Воловского (начало 20 в., памятник архитектуры); комплекс зданий купца Ш.Л.Хакимова (начало 20 в., архитектор И.В.Гусаров, памятник архитектуры в стиле эклектики); дом Климовых (2-я половина 19 в., памятник архитектуры в стиле эклектики классицистического направления); дом Елачича (2-я половина 19 в., памятник архитектуры в стиле эклектики с элементами модерна); здание уездного казначейства (конец 19 — начало 20 в., памятник архитектуры в стиле эклектики и стилизаторства); дом Праведниковых (конец 19 в., памятник

архитектуры, бесстилевая архитектура); здание женской гимназии (конец 19 — начало 20 в., памятник архитектуры в стиле эклектики с элементами модерна); дом Зелина (конец 19 — начало 20 в., памятник архитектуры в стиле эклектики классицистического направления); дом председателя уездной земской управы П.П.Дмитриева (конец 19 — начало 20 в., памятник архитектуры в стиле эклектики); дом Гусарова (начало 20 в., памятник архитектуры в стиле модерн); комплекс зданий ликёро-водочного завода (конец 19 — начало 20 в., памятник архитектуры в стиле русского классицизма); дом Латыпова (конец 19 в., памятник архитектуры в стиле эклектики классицистического направления); дом М.И.Литвинова (конец 19 в., памятник жилой архитектуры в стиле «кирпичной» эклектики); здание гостиницы Афанасьева (начало 20 в., памятник архитектуры в стиле модерн); дом уездного предводителя дворянства А.Н.Шелашникова (начало 20 в., памятник архитектуры в стиле модерн); дом Боброва (конец 19 в., памятник архитектуры в стиле эклектики); меблированные комнаты Благодатновых (19 в., памятник архитектуры в стиле эклектики классицистического направления); здание полицейского управления (конец 19 — начало 20 в., памятник архитектуры в стиле неоклассицизма); дом П.П.Самарина (начало 20 в., памятник архитектуры в стиле провинциального модерна); жилой дом с каменными деталями (конец 19 — на



1. Центральная мечеть; 2. Казанско-Богородицкая церковь; 3. Храм рождества Иоанна Предтечи; 4. Спортивный комплекс «Юность»; 5. Спортивный комплекс «Факел»; 6. Родник «Большой ключ».



чало 20 в., памятник архитектуры в стиле модерн); здание суда (конец 19 — начало 20 в., памятник архитектуры в стиле эклектики классицистического направления); здание церковно-приходской школы (2-я половина 19 в., памятник архитектуры); дом Тарасовых (конец 19 — начало 20 в., памятник архитектуры в народном стиле); здание реального училища (2-я половина 19 в., памятник архитектуры в стиле эклектики классицистического направления); двухэтажный жилой дом (конец 19 в., памятник архитектуры в стиле эклектики классицистического направления); дом Беловых (2-я половина 19 в., памятник архитектуры в стиле эклектики); дом Горячевых (2-я половина 19 в., памятник архитектуры в стиле эклектики классицистического направления); двухэтажный жилой дом (2-я половина 20 в., памятник архитектуры в стиле эклектики); дом Хакимова (конец 19 — начало 20 в., памятник архитектуры в стиле модерн); каменный мост через р. Бугульминка (1904 г.); здание мастерских художников (бывшая городская баня; 1928 г., памятник архитектуры в стиле модерн и конструктивизма); здание уездного собрания дворян и мировых судей (1-я половина 19 в.), в котором в 1918 г. помещался штаб Красногвардейских отрядов Бугульминского уезда (объект культурного наследия республиканского значения); дом, в котором в 1917–1918 гг. размещался большевистский революционный комитет (объект культурного на-

следия республиканского значения); здание, в котором в 1918 г. белогвардейской контрразведкой были замучены пленные красноармейцы (объект культурного наследия республиканского значения).

В Б. сохранились братская могила членов Бугульминского Ревкома, расстрелянных белогвардейцами в 1918 г. (в городском саду дома культуры; объект культурного наследия республиканского значения), братская могила жертв кулацко-белогвардейского террора 1920 г., братская могила 14 коммунистов-железнодорожников, расстрелянных белогвардейцами в 1918 г.

В 1960-х гг. в Б. построен мемориальный комплекс «Вечная Слава» с Вечным огнём, в 2001 г. здесь открыт памятник пикирующему бомбардировщику Пе-2 с надписью «Бугульминский колхозник» на борту в честь самолёта Пе-8, построенного в 1943 г. на средства трудящихся Бугульминского района. В 1975 г. в городском парке установлены бюсты Героев Советского Союза — Аллея Героев, в городе установлен мемориальный памятник Герою Советского Союза Г.Г.Гафиагуллину. В 1981 г. в честь 200-летия Бугульмы возведена стела из металла и бетона (архитектор А.А.Идрисов). В 1983 г. в центральной части Б. возведён Мемориальный комплекс с военной техникой времён Великой Отечественной войны и обелиск 352-й Оршанской Краснознамённой стрелковой дивизии (архитектор А.А.Идрисов). В 1990 г. построен



1. Памятник В.Д.Шашину; 2. Аллея Героев Советского Союза; 3. Памятник жертвам политических репрессий 1930–1950 гг.; 4. Мемориал воинам-интернационалистам, погибшим в Афганистане; 5. Мемориальный комплекс 352-й Оршанской Краснознамённой стрелковой дивизии; 6. Ротонда в сквере на Центральной площади.





А.Р.Абрамова  
(Сафина)



Ю.П.Алаев



О.Ю.Васильева



В.С.Графов



О.В.Данилова



В.Н.Жданов



Л.Р.Закиров



С.Г.Иванова



С.В.Крылов



А.М.Левитан



Н.Г.Магдеев



А.П.Рудаков

Мемориал воинам-интернационалистам, погибшим в Афганистане. В 2011 г. на платформе вокзала установлен памятник храброму солдату Швейку — главному герою романа чешского писателя Я.Гашека «Похождения бравого солдата Швейка во время мировой войны» (скульптор А.Маер). Около Бугульминского аграрного колледжа установлен памятник трактору «Фордзон» (1977 г.). В 2011 г. на вокзальной площади установлен паровоз-памятник Л-1765 (Л-9669) в честь 100-летия станции Бугульма и открытия движения на Волжско-Бугульминской железной дороге. На ул. Жукова установлен памятник четырежды Герою Советского Союза маршалу Г.К.Жукову (1896–1974). В 2016 г. открыт мемориал в честь бойцов и командиров Советской армии, умерших от ран в Бугульминском эвакогоспитале.

В 1988–1993 гг. построена церковь Казанской иконы Божией Матери с престолом Казанской иконы Божией Матери (памятник архитектуры в неорусском стиле), в 1997 г. — церковь в честь рождества Иоанна Предтечи, в 1999 г. — церковь Георгия Победоносца, в 2009 г. воз-

ведён храм-часовня «Всех скорбящих радость» иконы Божией Матери, в 2005–2006 гг. — церковь Серафима Саровского.

В 1992 г. построена Центральная мечеть города (памятник культовой архитектуры, в оформлении которого использованы стилизованные формы восточно-мусульманской и крепостной архитектуры, с нетрадиционным размещением входа в центре западного фасада). При ней действуют духовно-оздоровительный центр «Салям», организованный молодёжным отделом Бугульминского мухтасибата, клуб «Юная мусульманка», проводятся праздничные обеды для ветеранов Великой Отечественной войны и тружеников тыла, товарищеские матчи с представителями других конфессий. При мечети «Ирхам» (2005 г.) работает музей татарской истории и культуры (2014 г.). Также действуют мечети «Бадр», «Ислам нуры» (2006 г.), «Сафар» (2018 г.).

Среди известных уроженцев города: А.Р.Абрамова (Сафина) (р. 1983) — певица, заслуженная артистка РТ



1



2



3

1. Скульптура «Шурале» в Парке культуры и отдыха; 2. Городской пруд на р. Бугульминка; 3. Санаторий-профилакторий «Лилия».





*С.Н.Рыжиков*



*Р.И.Салимов*



*Р.Т.Сафуллин*



*В.Н.Скалон*



*Е.В.Столяров*



*Р.Н.Хакимов*

и РФ, народная артистка РТ; Ю.П.Алаев (р. 1949) — заслуженный работник культуры РТ, заслуженный работник печати и массовых коммуникаций РТ; В.Г.Ануфриев (р. 1937) — партийный работник, 2-й секретарь ЦК Коммунистической партии Казахской ССР (в 1989–1991 гг.); В.В.Бруснянин (1867–1919) — русский писатель-беллетрист; О.Ю.Васильева (р. 1960) — доктор исторических наук, министр образования и науки РФ (с 2016 г.); В.С.Графов (1913–1991) — подполковник, Герой Советского Союза, кавалер орденов Ленина, Красного Знамени, Отечественной войны 1-й и 2-й степеней, Красной Звезды (его бюст установлен на Аллее Героев); О.В.Данилова (р. 1970) — лыжница, заслуженный мастер спорта, двукратная олимпийская чемпионка, четырёхкратная чемпионка мира; В.Н.Жданов (1896–1956) — генерал-полковник авиации, участник Первой мировой, Гражданской, Советско-финской, Великой Отечественной войн, кавалер орденов Ленина, Красного Знамени (четырежды), Суворова 1-й степени; С.А.Загидуллина (р. 1928) — заслуженный учитель школы ТАССР, кавалер орденов Трудового Красного Знамени и Октябрьской Революции, почётный гражданин г. Бугульма; Л.Р.Закиров (р. 1976) — административно-хозяйственный работник, глава Бугульминского муниципального района (с 2014 г.); С.Г.Иванцова (р. 1960) — доктор технических наук, профессор; А.В.Красных (р. 1995) — пловец, призёр чемпионатов мира и Европы, чемпион РФ; С.В.Крылов (1931–1997) — доктор геолого-минералогических наук, член-корреспондент АН СССР и РАН;

А.М.Левитан (1913–1980) — архитектор, театральный художник, заслуженный художник РСФСР; Н.Г.Магдеев (р. 1959) — заслуженный работник жилищно-коммунального хозяйства РТ, глава Бугульминского района (в 1996–2010 гг.), министр лесного хозяйства РТ (в 2010–2014 гг.), мэр г. Набережные Челны (с 2015 г.); А.Ю.Махнин (р. 1961) — член Союза художников РТ, кандидат исторических наук; В.Н.Мелешко (р. 1950) — доктор технических наук, генерал-полковник, профессор Академии военных наук, почётный гражданин г.Бугульма; Е.А.Осипов (1841–1904) — врач, основоположник российской санитарной статистики, один из организаторов «Общества русских врачей в память Н.И.Пирогова»; А.П.Рудаков (1912–1979) — Герой Советского Союза, кавалер ордена Ленина (его бюст установлен на Аллее Героев, в его честь названа улица города); С.Н.Рыжиков (р. 1974) — космонавт-испытатель; Р.И.Салимов (р. 1949) — народный артист РТ, заслуженный артист РФ; Г.С.Сапожников (1894–1920) — военный лётчик, кавалер Георгиевского креста, ордена Боевого Красного Знамени; Р.Т.Сафуллин (р. 1949) — художник, график, плакатист, декоратор, член Союза художников СССР; В.Н.Скалон (1903–1976) — зоолог, доктор биологических наук; Е.В.Столяров (1922–1985) — Герой Социалистического Труда, заслуженный нефтяник Башкирской АССР, генеральный директор ПО «Башнефть» (в 1972–1985 гг.); Р.Н.Хакимов (р. 1952) — заслуженный нефтяник РТ, генеральный директор ОАО «Северо-западные магистральные нефтепроводы» (в 2007–2016 гг.);

С.В.Шимкова (р. 1963) — российская тяжелоатлетка, заслуженный мастер спорта, чемпионка мира и Европы; А.В.Широких (р. 1968) — инженер-физик, ИТ-директор Сколковского института науки и технологий (с 2013 г.); С.Ф.Юльметова (р. 1919) — литературовед, доктор филологических наук, заслуженный деятель науки БССР.



1



2

1. Кинотеатр «Мадагаскар»; 2. Фитнес-центр Bushido.



С Б. связаны жизнь и деятельность А.Х.Атласова (Хади Атласи) (1876–1938) — историка, педагога, религиозного и общественного деятеля (в 1918 г. был активным деятелем местного самоуправления в Б.); А.В.Баталова (1928–2017) — актёра театра и кино, кинорежиссёра, сценариста и общественного деятеля (впервые вышел на сцену в Б.); Я.Гашека (1883–1923) — чешского писателя-сатирика, драматурга, фельетониста (в 1918 г. был комендантом Б.); Н.Н.Кадышевой (р. 1959) — российской певицы, солистки ансамбля «Золотое кольцо», почётной гражданки Б. (провела в Б. детские годы); И.Н.Конева (1899–1983) — советского военачальника, генерал-майора (в 1918 г. состоял помощником начальника Бугульминского уездного продовольственного отряда РККА); И.М.Никитина (1892–1972) — участника Первой мировой, Гражданской, Великой Отечественной войн, Героя Советского Союза (после войны проживал в Б., в его честь названа улица города, установлен бюст).

Число жителей: в 1851 г. — 4,1 тыс., 1897 г. — 7,6 тыс., 1926 г. — 14,2 тыс., 1938 г. — 24,5 тыс., 1959 г. — 61 тыс., 1970 г. — 72 тыс., 1979 г. — 80,2 тыс., 1989 г. — 89,6 тыс., 2002 г. — 93,01 тыс., 2010 г. — 89,2 тыс., 2015 г. — 86 тыс. чел. (русские — 63%, татары — 29,1%, мордва — 2,6%, чуваши — 2,3%).

**АКБАШ**, посёлок железнодорожной станции, на железнодорожной линии Ульяновск — Уфа, в 23 км к юго-западу от г. Бугульма. Основан в начале 20 в. при железнодорожной станции Акбаш Куйбышевской железной дороги. Со времени основания в составе Бугульминского района. Ныне центр Акбашского сельского поселения.

До 1973 г. населённый пункт входил в состав откорм-совхоза «Бугульминский», в 1975 г. выделился в совхоз «Акбашский», с 1994 г. СХПК «Акбашский», с 2004 г. ООО «Акбаш», с 2009 г. ООО «Акбаш Агро». В посёлке действуют неполная средняя школа (с 1979 г.), детский



пос. Акбаш. Школа.

сад (с 1982 г.), фельдшерско-акушерский пункт, клуб, многофункциональный центр, библиотека. Жители работают преимущественно в ООО «Колос», занимаются полеводством, мясо-молочным скотоводством.

Число жителей: в 1938 г. — 41, 1949 г. — 47, 1970 г. — 230, 1979 г. — 342, 1989 г. — 593, 2002 г. — 615, 2010 г. — 590, 2015 г. — 534 чел. (русские — 51%, татары — 29%).

**АКСАЙ**, посёлок на р. Зай (правый приток р. Степной Зай), в 12 км к северу от г. Бугульма. Основан в начале 1920-х гг., по другим сведениям — в 1930 г., переселенцами из с. Соколка. Со времени основания в составе Бугульминского кантона ТАССР. С 10.8.1930 г. в Бугульминском районе. Ныне входит в состав Подгорненского сельского поселения.

С 1957 г. посёлок вошёл в состав объединённого совхоза «Сокольский», в 1967 г. переименован в совхоз «Сумароковский».

Число жителей: в 1926 г. — 85, 1938 г. — 72, 1958 г. — 21, 1970 г. — 25, 1979 г. — 16, 1989 г. — 9, 2002 г. — 6, 2010 г. — 20, 2015 г. — 10 чел. (русские).

**АКШУАТ**, деревня на р. Крым-Сарай, в 24 км к востоку от г. Бугульма. Основана в начале 18 в. (по другим сведениям — в 1810 г.). До 1860-х гг. жители относились к категории помещичьих крестьян. Основные занятия жителей в этот период — земледелие и скотоводство. В 1880-х гг. в деревне функционировал кожевенный завод, школа грамоты. В этот период земельный надел сельской общины составлял 1185 дес.

До 1920 г. деревня входила в Сумароковскую волость Бугульминского уезда Самарской губернии. С 1920 г. в Бугульминском кантоне ТАССР. С 10.8.1930 г. в Бугульминском районе. Ныне входит в состав Ключевского сельского поселения.

В 1930 г. в деревне организован колхоз «Красный пахарь», в 1951 г. объединён с колхозами «Красный ключ» (с. Ключи), «Колхозный путь» (д. Большая Покровка) и им. Ворошилова (с. Чирково) под названием «Красный ключ», в 1960 г. переименован в колхоз «Заря», позже — в СХПК «Заря». До 1930-х гг. в деревне работали кирпичный завод, спиртзавод, фабрика по выделке кожи. Жители преимущественно занимаются полеводством, овцеводством.

В окрестностях деревни имеются обустроенные родники.

Число жителей: в 1859 г. — 442, 1897 г. — 657, 1920 г. — 806, 1926 г. — 529, 1938 г. — 340, 1949 г. — 314, 1970 г. — 224, 1979 г. — 151, 1989 г. — 65, 2002 г. — 44, 2010 г. — 46, 2015 г. — 42 чел. (русские).

**АЛГА**, посёлок в верховьях правого притока р. Бобровка (левый приток р. Дымка), в 10 км к юго-востоку от



г. Бугульма. Основан в 1925 г. переселенцами из д. Сугышла (ныне Лениногорский район). Со времени основания в составе Бугульминской волости Бугульминского кантона ТАССР. С 10.8.1930 г. в Бугульминском районе. Ныне входит в состав Малобугульминского сельского поселения.

В 1930 г. в посёлке организован колхоз «Алга», в 1952 г. переименован в колхоз им. Жданова, с 1961 г. колхоз «Красный маяк», в 1971–1972 и 1981–1986 гг. совхоз «Память Баумана», в 1973–1980 и 1987–1998 гг. совхоз «Урал», в 1991–2017 гг. КФХ «Асадуллин». В посёлке работает ООО «Бугульминский молочный комбинат». Жители занимаются полеводством и скотоводством. До 2007 г. функционировала начальная школа. В посёлке действует мечеть «Алга» (с 2002 г.).

Число жителей: в 1926 г. — 88, 1938 г. — 197, 1949 г. — 200, 1958 г. — 146, 1970 г. — 153, 1979 г. — 111, 1989 г. — 91, 2002 г. — 76, 2010 г. — 96, 2015 г. — 105 чел. (татары).

**АЛКИНО**, деревня в 4 км к югу от Карабашского водохранилища, в 20 км к северо-западу от г. Бугульма. Основана в начале 20 в. (по другим сведениям — в 19 в.).

Со времени основания входила в Ново-Письмянскую волость Бугульминского уезда Самарской губернии. С 1920 г. в Бугульминском кантоне ТАССР. С 10.8.1930 г. в Бугульминском, с 10.2.1935 г. в Ново-Письмянском, с 18.8.1955 г. в Лениногорском, с 26.3.1959 г. в Бугульминском районах. Ныне входит в состав Большефёдоровского сельского поселения.

В 1930 г. в деревне организован колхоз «Коммунар», в 1958 г. объединён с колхозом «Политотделец» (д. Елховка) под названием «Колхоз им. Чапаева». На территории деревни расположен недействующий склад.

Число жителей: в 1920 г. — 116, 1926 г. — 114, 1938 г. — 140, 1949 г. — 240, 1958 г. — 75, 1970 г. — 60, 1979 г. — 21, 1989 г. — 13, 2002 г. — 2, 2010 г. — 2, 2015 г. — 1 чел. (русский).

**АНДРЁЕВКА**, село на границе с Оренбургской областью, в 27 км к юго-западу от г. Бугульма. Основано в 18 в., по одной из версий — переселенцами из д. Арпёввка, по другой — из с. Средние Апочки Курской губернии. До 1860-х гг. жители относились к категории государственных крестьян. В 1892 г. в селе открыта школа грамоты. Основные занятия жителей в этот период — земледелие и скотоводство. В конце 19 в. земельный надел сельской общины составлял 2448,6 дес.

До 1920 г. село входило в Богоявленскую волость Бугульминского уезда Самарской губернии. С 1920 г. в составе Бугульминского кантона ТАССР. С 10.8.1930 г. в Бугульминском районе. Ныне входит в состав Акбашского сельского поселения.

В 1929 г. селе организован колхоз «Полярная звезда», в 1957 г. вошёл в состав опытно-производственного хозяйства «Семеновод», по данным на 1971 г., село входило в совхоз «Прогресс», с 1975 г. — в совхоз «Акбашский» (наряду с пос. Акбаш и д. Кирилловка), с 1994 г. СХПК «Акбашский», с 2005 г. ООО «Акбаш». Жители занимаются полеводством и овцеводством. В селе действуют дом культуры, библиотека, фельдшерско-акушерский пункт, работает мордовский ансамбль «Чары каль» («Ивушка»). В селе сохранился фундамент Михаило-Архангельской церкви (построена в 1902 г. по проекту Э.Кистермана в стиле эклектики; сгорела в 2007 г.).

Число жителей: в 1859 г. — 465, 1897 г. — 941, 1920 г. — 1391, 1926 г. — 982, 1938 г. — 912, 1949 г. — 636, 1958 г. — 532, 1970 г. — 360, 1979 г. — 261, 1989 г. — 137, 2002 г. — 243, 2010 г. — 210, 2015 г. — 213 чел. (русские).

**АННЕНКОВО** (Анненков), деревня на автомобильной дороге Казань — Оренбург, в 15 км к юго-востоку от г. Бугульма. Основана в 1-й половине 19 в. В дореволюционных источниках упоминается также под названиями Байряш, Барешевка. До 1860-х гг. жители относились к категории помещичьих крестьян (по одной из версий, принадлежали дворянам Анненковым, семье декабриста И.А.Анненкова). Основные занятия жителей в этот период — земледелие и скотоводство. В 1880-х гг. земельный надел сельской общины составлял 365 дес.

До 1920 г. деревня входила в Спасскую волость Бугульминского уезда Самарской губернии. С 1920 г. в составе Бугульминского кантона ТАССР. С 10.8.1930 г. в Бугульминском районе. Ныне входит в состав Староисаковского сельского поселения.

В 1931 г. в деревне организован колхоз «Красная горка», в 1951 г. переименован в «Стальной молот», в 1960 г. деревня входила в состав колхоза им. Калинина (с. Старое Исаково).

Число жителей: в 1859 г. — 316, 1897 г. — 246, 1920 г. — 312, 1938 г. — 245, 1949 г. — 164, 1958 г. — 84, 1970 г. — 93, 1979 г. — 80, 1989 г. — 34, 2002 г. — 29, 2010 г. — 17, 2015 г. — 16 чел. (русские, татары).

**АРГУНОВКА**, железнодорожного разъезда посёлок, на железнодорожной линии Ульяновск — Уфа, в 20 км к северо-востоку от г. Бугульма. Основан в 1940-е гг. До 1930 г. существовал в качестве деревни. Со времени основания в Бугульминском районе. Ныне входит в состав Новосумароковского сельского поселения.

В 1931 г. в посёлке организован колхоз «Шевченко», в 1952 г. вошёл в состав колхоза им. Ленина (с. Новое Сумароково), в 1957 г. — объединённого колхоза «Сокольский», в 1967 г. переименован в совхоз «Сумароковский», позже СХПК «Колос».





Число жителей: в 1958 г. — 68, 1970 г. — 53, 1979 г. — 23, 1989 г. — 6, 2002 г. — 4, 2010 г. — 1, 2015 г. — 4 чел. (русские).

**БАЗАРОВКА**, железнодорожного разъезда посёлок, на железнодорожной линии Ульяновск — Уфа, в 11 км к юго-западу от г. Бугульма, вблизи автодороги Бугульма — Уральск. Основан не позднее 1956 г. Со времени основания в составе Бугульминского района. Ныне входит в состав Зеленорощинского сельского поселения. На территории располагается железнодорожная станция «Базаровка». К посёлку также приписано население ПМС-149 (Путевая машинная станция Ульяновской области). Жители преимущественно работают на железной дороге.

Число жителей: в 1958 г. — 68, 1970 г. — 56, 1979 г. — 44, 1989 г. — 61, 2002 г. — 194, 2010 г. — 192, 2015 г. — 139 чел. (татары, русские).

**БАКИРОВО** (Бэкер), деревня на р. Зябейка, в 24 км к юго-востоку от г. Бугульма. Основана в 1919 г. выходцами из с. Мургаза (ныне Бавлинского района), по другим сведениям — в 1921 г.

До 1920 г. село входило в Александровскую волость Бугульминского уезда Самарской губернии. С 1920 г. в составе Бугульминского кантона ТАССР. С 10.8.1930 г. в Бавлинском, с 10.2.1935 г. в Бугульминском районах. Ныне входит в состав Староисаковского сельского поселения.

В 1932 г. в деревне организован колхоз «Красная звезда», в 1936 г. переименован в «Тигез басу», в 1951 г. вошёл в состав колхоза «Заря» (с. Старое Исаково), в 1960 г. — объединённого колхоза им. Калинина (с. Старое Исаково). Основными занятиями жителей являются полеводство, молочное скотоводство.

Число жителей: в 1920 г. — 84, 1926 г. — 143, 1938 г. — 197, 1949 г. — 226, 1958 г. — 173, 1970 г. — 121, 1979 г. — 71, 1989 г. — 42, 2002 г. — 27, 2010 г. — 14, 2015 г. — 15 чел. (татары).

**БАТЫР**, деревня на левом притоке р. Бугульминский Зай, в 12 км к северу от г. Бугульма. Основана в 1930-х гг. (по другим сведениям — в 1936 г.) единоличником Х.Хасаном из Азнакаевского района.

Со времени основания в составе Бугульминского района. Ныне входит в Подгорненское сельское поселение.

В 1939 г. в деревне организован колхоз им. Сталина, в 1957 г. вошёл в состав совхоза «Сокольский», в 1967 г. переименован в совхоз «Сумароковский». В деревне действуют клуб (с 2016 г.), фельдшерско-акушерский пункт, мечеть. Жители занимаются полеводством, молочным скотоводством.

Число жителей: в 1938 г. — 169, 1949 г. — 198, 1958 г. — 163, 1970 г. — 160, 1979 г. — 157, 1989 г. — 250, 2002 г. — 283, 2010 г. — 310, 2015 г. — 285 чел. (татары — 78%).

**БЕРЕЗОВКА**, посёлок на р. Бугульминка (левый приток р. Бугульминский Зай), в 5 км к северу от г. Бугульма. Зарегистрирован как населённый пункт 16.2.1960 г. Со времени основания в Бугульминском районе. Ныне центр Берёзовского сельского поселения.

В 1957 г. в посёлке организован совхоз «Бугульминский» (на базе колхозов Альметьевского, Бугульминского и Муслимовского районов), в состав которого вошёл также колхоз им. Жданова (с. Малая Бугульма), в 1965 г. посёлок выделен в совхоз «Александровский». В настоящее время в посёлке функционируют ООО «Репродукт», ООО «Фактум Строй», ООО «Восход», ООО «Лучагро 2008», СХПК «Акчарлак». Жители работают преимущественно в ООО «Репродукт», занимаются полеводством, мясным скотоводством. В посёлке действуют многофункциональный центр (с 2014 г.), в нём размещены дом культуры, фельдшерско-акушерский пункт (1962 г.), библиотека. Начальная школа открыта в 1950-х гг., в 2012 г. преобразована в начальную школу — детский сад.

Число жителей: в 1970 г. — 317, 1979 г. — 346, 1989 г. — 578, 2002 г. — 630, 2010 г. — 618, 2015 г. — 641 чел. (русские — 45%, татары — 39%).

**БЕРЛЁК**, деревня на р. Сула (левый приток р. Дымка), в 24 км к югу от г. Бугульма. Основана в 1920-х гг. Со времени основания в составе Бугульминской волости Бугульминского кантона ТАССР. С 10.8.1930 г. в Бугульминском районе. Ныне входит в состав Петровского сельского поселения.

В 1931 г. в деревне организован колхоз «Берлек», в 1957 г. вошёл в состав опытно-производственного хозяйства «Семеновод», в 1971 г. — совхоза «Прогресс» (центр — с. Петровка), с 1996 г. СХПК «Прогресс». Жители занимаются молочным скотоводством.

Среди известных уроженцев деревни: А.Г.Зайнуллин (р. 1940) — кандидат технических наук, лауреат Государственной премии РТ, награждён нагрудным знаком «Изобретатель СССР».

Число жителей: в 1926 г. — 86, 1938 г. — 173, 1949 г. — 165, 1958 г. — 130, 1970 г. — 144, 1979 г. — 93, 1989 г. — 68, 2002 г. — 54, 2010 г. — 70, 2015 г. — 54 чел. (татары).

**БОЛЬШАЯ ПОКРОВА** (Зур Покровка), деревня на р. Зябейка, в 14 км к востоку от г. Бугульма. Основана в начале 20 в. как пос. Покровский (по другим сведениям — в 1910 г.) переселенцами из с. Крым-Сарай (ныне Бавлинского района).



До 1920 г. деревня входила в Спасскую волость Бугульминского уезда Самарской губернии. С 1920 г. в составе Бугульминского кантона ТАССР. С 10.8.1930 г. в Бугульминском районе. Ныне входит в состав Ключевского сельского поселения.

В 1930-е гг. в деревне организован колхоз «Колхозный путь» (первый председатель — Л.И.Лыков), в 1951 г. объединён с колхозами «Красный ключ» (с. Ключи), «Красный пахарь» (д. Акшут), им. Ворошилова (с. Чирково) под названием «Красный ключ», в 1960 г. переименован в колхоз «Заря», позже — в СХПК «Заря». Жители занимаются мясным скотоводством. На территории деревни располагаются не действующая овцеферма, ферма крупного рогатого скота, свиноферма.

Число жителей: в 1926 г. — 266, 1938 г. — 18, 1949 г. — 190, 1958 г. — 134, 1970 г. — 123, 1979 г. — 66, 1989 г. — 36, 2002 г. — 47, 2010 г. — 58, 2015 г. — 50 чел.

**ВОСТОЧНЫЙ**, посёлок на водоразделе рек Зябейка и Бобровка (левые притоки р. Дымка), на автомобильной дороге Казань — Оренбург, в 12 км к востоку от г. Бугульма. Основан в 1969 г. Со времени основания в Бугульминском районе. Ныне центр Восточного сельского поселения.

В 1969 г. в посёлке совместно с д. Еновка организован зверосовхоз «Восточный» (организатор и первый директор — Н.В.Печенин), специализировавшийся на разведении пушного зверя (норки, нутрии, кролики, песцы, чернобулки). В качестве вспомогательной отрасли развивалось животноводство. В 2010 г. зверосовхоз закрыт. В посёлке были построены объекты культуры и быта, жилые дома. Жители работают преимущественно в КФХ, занимаются звероводством, молочным скотоводством. В 1975 г. открыта восьмилетняя школа, в 1976 г. преобразована в среднюю, в 2014 г. — в неполную среднюю. В посёлке действуют дом культуры (с 1981 г.), библиотека, детский сад (с 1978 г.), фельдшерско-акушерский пункт (с 1982 г.).

Число жителей: в 1979 г. — 428, 1989 г. — 812, 2002 г. — 770, 2010 г. — 760, 2015 г. — 716 чел. (татары — 56%, русские — 28%).

**ВЯЗОВКА**, посёлок на правом притоке р. Степной Зай, в 10 км к западу от г. Бугульма. Основан в конце 19 в. на месте хуторов купца Санина (по другим сведениям — в 18 в.). В до-революционных источниках упоминается также под названием Санино-Ключевский, в советский период наименова-

ние Вязовка употреблялось одновременно с названием Верхний Санин Ключ.

До 1920 г. посёлок входил в Ново-Письмянскую волость Бугульминского уезда Самарской губернии. С 1920 г. в составе Бугульминского кантона ТАССР. С 10.8.1930 г. в Бугульминском районе. Ныне центр Вязовского сельского поселения.

В 1930 г. в посёлке организован колхоз «Совет», в 1953 г. к нему присоединились ещё 4 колхоза, в 1957 г. вошёл в состав птицевосхоза «Бугульминский». В 1971 г. из него выделены 2 хозяйства: «Откормсовхоз» (в него вошёл посёлок) и госплемптицевод «Птицевод». В 1981 г. в посёлке организован совхоз «Горный», позднее преобразован в СХПК (функционировал до 2009 г.). Жители занимаются полеводством, мясо-молочным скотоводством.

В 1982 г. в посёлке открыта средняя школа, в 2011 г. реорганизована в начальную школу — детский сад (при ней функционирует историко-краеведческий музей). Действуют дом культуры (с 1988 г.), библиотека (с 1983 г.), фельдшерско-акушерский пункт (с 1983 г.). При доме культуры работают самодеятельные коллективы: вокальная студия «Молодость» (с 1990 г.; основатель — В.Н.Воронов, руководитель — А.М.Бадыгина); театральная студия «Прометей» (с 1990 г.; основатель — Е.В.Орлова, руководитель — А.М.Бадыгина), детская театральная студия «Петрушка» (с 1990 г.; основатель — В.Н.Воронов, руководитель — С.И.Валиуллина); детская



пос. Восточный. 1. Водораздел рек Зябейка и Бобровка; 2. Дом культуры; 3. Улица посёлка.



вокальная студия «Светлячок» (с 1991 г.; основатель — В.Н.Воронов, руководитель — А.М.Бадьгина).

Число жителей: в 1920 г. — 365, 1926 г. — 398, 1970 г. — 219, 1979 г. — 154, 1989 г. — 517, 2002 г. — 670, 2010 г. — 639, 2015 г. — 678 чел. (русские — 40%, татары — 34%).

**ЕЛХОВКА**, деревня в 3 км к югу от Карабашского водохранилища, в 20 км к северо-западу от г. Бугульма. Основана в начале 20 в., по другим сведениям — в середине 18 в.

До 1920 г. деревня входила в Бугульминскую волость Бугульминского уезда Самарской губернии. С 1920 г. в составе Бугульминского кантона ТАССР. С 10.8.1930 г. в Бугульминском, с 10.2.1935 г. в Ново-Письмянском, с 10.8.1955 г. в Лениногорском, с 12.10.1959 г. в Бугульминском районах. Ныне входит в состав Большефёдоровского сельского поселения.

В 1931 г. в деревне организован колхоз «Политотделец», в 1946 г. в его состав вошли колхозы «Политотделец» (д. Шарлаук) и им. Чапаева (д. Толстовка), в 1958 г. объединён с колхозами д. Еновка и пос. Алкино под названием «Колхоз им. Чапаева», в 1971 г. реорганизован в колхоз им. Свердлова, в 1973 г. вошёл в состав совхоза «Карабашский», с 1986 г. подсобное хозяйство НГДУ «Иркеннефть», с 2001 г. ООО им. М. Джалиля. Жители преимущественно занимаются полеводством.

Число жителей: в 1920 г. — 76, 1926 г. — 118, 1938 г. — 135, 1949 г. — 76, 1958 г. — 176, 1970 г. — 199, 1979 г. — 125, 1989 г. — 39, 2002 г. — 29, 2010 г. — 53, 2015 г. — 34 чел. (чуваши).

**ЕНОВКА**, деревня на правом склоне долины р. Зябейка (левый приток р. Дымка), в 2 км от автомобильной дороги Казань — Оренбург, в 15 км к востоку от г. Бугульма. Основана в начале 19 в. В дореволюционных источниках упоминается также под названием Аполлинарьевка. До 1860-х гг. жители относились к категории помещичьих крестьян. Основные занятия жителей в этот период — земледелие и скотоводство.

До 1920 г. деревня входила в Спасскую волость Бугульминского уезда Самарской губернии. С 1920 г. в составе Бугульминского кантона ТАССР. С 10.8.1930 г. в Бугульминском районе. Ныне входит в состав Восточного сельского поселения.

В 1931 г. в деревне организован колхоз «Еновка», в 1958 г. объединён с колхозом «Политотделец» (д. Елховка) под названием «Колхоз им. Чапаева». В 1969 г. в деревне организован зверосовхоз «Восточный» (совместно с пос. Восточный).

Число жителей: в 1889 г. — 61, 1920 г. — 79, 1926 г. — 134, 1938 г. — 163, 1949 г. — 150, 1958 г. — 80, 1970 г. — 66, 1979 г. — 65, 1989 г. — 28, 2002 г. — 24, 2010 г. — 37, 2015 г. — 15 чел. (русские, мордва).



А.Т.Лунёв



В.А.Медведев

**ЕФА́НОВКА**, деревня в верховье р. Зай (правый приток р. Степной Зай), в 13 км к югу от г. Бугульма. Основана в 1828 г., предположительно, переселенцами из Курской губернии. В дореволюционных источниках упоминается также под названием Малая Ефановка. До 1860-х гг. жители относились к категории государственных крестьян. Основные занятия жителей в этот период — земледелие и скотоводство. В 1880-х гг. земельный надел сельской общины составлял 805 дес.

До 1920 г. деревня входила в Спасскую волость Бугульминского уезда Самарской губернии. С 1920 г. в составе Бугульминского кантона ТАССР. С 10.8.1930 г. в Бугульминском районе. Ныне входит в состав Спасского сельского поселения.

В 1930 г. в деревне организован колхоз «Красный маяк», в 1969 г. объединён с колхозом «Искра» (с. Спасское) под названием «Совхоз «Память Баумана», с 1973 г. в составе колхоза «Урал», в 1996–2005 гг. СХПК «Память Баумана». Жители занимаются полеводством и скотоводством. В деревне действуют сельский клуб (с 1967 г.), фельдшерско-акушерский пункт (с 1962 г.).

Среди известных уроженцев деревни: А.Т.Лунёв (р. 1949) — кандидат технических наук, лауреат Государственной премии РТ.

Число жителей: в 1859 г. — 220, 1889 г. — 194, 1920 г. — 509, 1926 г. — 556, 1938 г. — 508, 1949 г. — 523, 1958 г. — 399, 1970 г. — 397, 1979 г. — 326, 1989 г. — 240, 2002 г. — 166, 2010 г. — 146, 2015 г. — 160 чел. (русские).

**ЕФА́НОВКА**, железнодорожного разъезда посёлок, на железнодорожной линии Ульяновск — Уфа, в 8 км к юго-востоку от г. Бугульма. Основан в 1950-х гг. (по другим сведениям — в начале 20 в.). Со времени основания в Бугульминском районе. Ныне входит в состав Мало-бугульминского сельского поселения.

Число жителей: в 1970 г. — 34, 1979 г. — 20, 2002 г. — 7, 2010 г. — 9, 2015 г. — 10 чел. (русские).

**ЗАБУТО́РОВКА**, деревня близ истоков р. Зай (правый приток р. Степной Зай), в 7 км к югу от г. Бугульма. Основана в 1690 г. переселенцами из Курской губернии. До 1860-х гг. жители относились к категории государственных крестьян. Основные занятия жителей в этот пе-





риод — земледелие и скотоводство. В конце 19 в. земельный надел сельской общины составлял 1267 дес. В начале 20 в. функционировала школа грамоты.

До 1920 г. деревня входила в Богоявленскую волость Бугульминского уезда Самарской губернии. С 1920 г. в составе Бугульминского кантона ТАССР. С 10.8.1930 г. в Бугульминском районе. Ныне входит в состав Зеленоорощинского сельского поселения.

В 1928 г. в деревне организован колхоз «Рекорд» (первый председатель — Д.В.Ишков), по другим сведениям, колхоз организован в 1937 г. под названием «Красный боевик». В 1957 г. деревня вошла в состав совхоза опытно-производственного хозяйства «Семеновод», в 1971 г. совхоз реорганизован в подсобное хозяйство ТатНИИ сельского хозяйства, с 2004 г. ООО «Семеновод». Жители занимаются полеводством, скотоводством. В деревне действуют сельский клуб (здание построено в 1976 г.), библиотека, фельдшерско-акушерский пункт (с 1976 г.).

Число жителей: в 1859 г. — 305, 1889 г. — 575, 1897 г. — 654, 1920 г. — 921, 1926 г. — 825, 1938 г. — 733, 1949 г. — 582, 1958 г. — 489, 1970 г. — 490, 1979 г. — 423, 1989 г. — 266, 2002 г. — 231, 2010 г. — 236, 2015 г. — 254 чел. (русские).

**ЗАЙ** (Зэй), железнодорожной станции посёлок, на железнодорожной линии Ульяновск — Уфа, в 19 км к востоку от г. Бугульма. Основан в 1928 г. Со времени основания в составе Бугульминского кантона ТАССР. С 10.8.1930 г. в Бугульминском районе. Ныне входит в состав Новоалександровского сельского поселения.

Среди известных уроженцев посёлка: В.А.Медноногов (1924–1997) — лётчик-штурмовик, Герой Советского Союза, кавалер орденов Ленина, Красного Знамени, Отечественной войны 1-й степени (дважды), Красной Звезды (дважды). Его именем названа улица в пос. Подлесный, в 2001 г. в Бугульме установлен бюст.

Число жителей: в 1938 г. — 85, 1949 г. — 189, 1958 г. — 177, 1970 г. — 136, 1979 г. — 81, 1989 г. — 47, 2002 г. — 32, 2010 г. — 41, 2015 г. — 33 чел. (русские).

**ЗЕЛЁНАЯ РОЩА**, деревня в верховье р. Сула (левый приток р. Дымка), в 18 км к югу от г. Бугульма. Основана в начале 1920-х гг. переселенцами из с. Забугровка.

Со времени основания в составе Бугульминской волости Бугульминского кантона ТАССР. С 10.8.1930 г. в Бугульминском районе. Ныне центр Зеленоорощинского сельского поселения.

В 1922 г. в деревне организован совхоз «Третий Интернационал» (первый директор — С.П.Мазилов), в 1930 г. переименован в совхоз им. М.О.Разумова, в 1939–1962 гг. — семеноводческий совхоз, в 1957 г. вошёл в состав совхоза опытно-производственного хозяй-

ства «Семеновод», объединявшего 17 населённых пунктов (центр — д. Зелёная Роща), в 1971 г. совхоз реорганизован в подсобное хозяйство ТатНИИ сельского хозяйства, с 2004 г. ООО «Семеновод». Жители работают преимущественно в организациях «Зелёная Роща», «Бугульмалес», «Петровское лесничество», «Самарские электрические сети», занимаются полеводством и скотоводством.

В 1931 г. в деревне открыта средняя школа, в 1938 г. преобразована в семилетнюю, в 1953 г. — в среднюю (в 1962 г. построено новое здание), в 2012 г. — в неполную среднюю (в 1987 г. открыт школьный музей). В деревне действуют детский сад «Теремок» (с 1970 г., в 1972 г. построено новое здание), дом культуры (в 1964 г. построено новое здание), фельдшерско-акушерский пункт (в 2016 г. построено новое здание), библиотека. При доме культуры функционируют: агитбригада «Земляне» (с 1983 г., с 2006 г. — народная; основатель и руководитель — О.Н.Бородина), театральный коллектив «Искорки» (с 1995 г., основатель и руководитель — О.Н.Бородина). В 2016 г. в деревне реконструирован и благоустроен пруд.

Вблизи деревни располагается памятник природы регионального значения «Петровские сосны».

Среди известных уроженцев деревни: Ф.Х.Халилов (р. 1940) — кандидат сельскохозяйственных наук, заслуженный работник сельского хозяйства РТ.

Число жителей: в 1926 г. — 153, 1938 г. — 168, 1949 г. — 144, 1958 г. — 116, 1970 г. — 912, 1979 г. — 903, 1989 г. — 1028, 2002 г. — 978, 2010 г. — 1006, 2015 г. — 879 чел. (русские — 52%, татары — 37%).

**ИРКЁН**, деревня на р. Зай-Каратай, в 28 км к северо-западу от г. Бугульма. Основана в 1924 г. переселенцами из пгт Карабаш. Со времени основания в составе Абдрахмановской волости Бугульминского кантона ТАССР. С 10.8.1930 г. в Альметьевском, с 10.2.1935 г. в Ново-Письмянском, с 18.8.1955 г. в Лениногорском,



д. Иркён. Дом культуры.




с 12.10.1959 г. в Бугульминском районах. Ныне входит в состав городского поселения пгт Карабаш.

В 1931 г. в деревне организован колхоз «Иркен» (первый председатель — З.Миннеханов), в 1959 г. объединён с колхозом «Узяк» (пгт Карабаш), в 1961 г. переименован в колхоз им. Фрунзе, в 1964 г. — в колхоз им. Свердлова, в 1973 г. — в совхоз «Карабашский». Жители преимущественно занимаются полеводством, мясо-молочным скотоводством.

В 1997–2007 гг. в деревне работала начальная школа. В настоящее время действуют фельдшерско-акушерский пункт (с 1997 г.), дом культуры (в 1997 г. построено новое здание), мечеть (с 1997 г.). При доме культуры функционируют: фольклорный ансамбль «Наза» (с 1978 г., с 1990 г. — народный, основатель — М.М.Тахаунов, руководитель — С.Я.Ибрагимова), ансамбль кубызистов (с 1997 г., основатель и руководитель — С.Я.Ибрагимова).

Число жителей: в 1926 г. — 416, 1938 г. — 477, 1949 г. — 505, 1958 г. — 461, 1970 г. — 442, 1979 г. — 328, 1989 г. — 205, 2002 г. — 206, 2010 г. — 185, 2015 г. — 176 чел. (таблицы).



пгт Карабаш. 1. Общий вид; 2. Карабашская гора; 3. Карабашское водохранилище в верховье р.Зай.

**КАРАБАШ**, посёлок городского типа (с 1957 г.), расположен в месте впадения р. Зай в р. Степной Зай, в 27 км к северо-западу от г. Бугульма. По письменным источникам известен с 1748 г. Основан в более раннее время. По преданиям, заселение этой территории началось в период Волжской Булгарии: болгары под предводительством бия Карабаша (Карбыша) у подножия Караульной горы построили крепость для охраны юго-восточных рубежей Булгарского государства. Карабаш издревле располагался на стыке торговых и военных путей, в начале 18 в. ставших частью известного Оренбургского тракта, строительство которого ускорило развитие населённого пункта. До 1860-х гг. жители относились к категориям государственных крестьян, башкир-вотчинников и тептярей. Основные занятия жителей в этот период — земледелие и скотоводство, были распространены овощеводство, коневодство, охота, рыболовство, тележный, санный и отхожий промыслы. После строительства Оренбургского тракта появились постоянные дворы, ямщики. По сведениям 19 в., в К. функционировала первая деревянная соборная мечеть, в 1904 г. сгорела, в 1907 г. на её месте было построено новое кирпичное здание. В 1908 г. было получено согласие Самарского губернского правления об учреждении здесь второго прихода и строительстве второй соборной мечети (возведена в 1909 г., не сохранилась). Одна из мечетей была построена на средства семьи Биккуловых. В советские годы в зданиях мечетей располагались клубы.

В начале 20 в. в посёлке располагалась почтовая станция, функционировали 2 мечети, 2 водяные мельницы. В этот период земельный надел сельской общины составлял 7080 дес.

До 1920 г. населённый пункт входил в Каратаевскую волость Бугульминского уезда Самарской губернии. С 1920 г. в составе Бугульминского кантона ТАССР. С 10.8.1930 г. в Альметьевском, с 10.2.1935 г. в Но-





во-Письмянском, с 18.8.1955 г. в Лениногорском, с 12.10.1959 г. в Бугульминском районах.

В 1920 г. в Карабаш из Зай-Каратая перевели волостное управление, деревня стала волостным центром. В 1921 г. деревня почти полностью выгорела, и волысполком перевели в с. Абдрахманово. В 1930 г. в Карабаше организован колхоз «Узяк», в 1961 г. переименован в колхоз им. Фрунзе, в 1964 г. — в колхоз им. Свердлова, в 1973 г. — в совхоз «Карабашский». В 1950 г. здесь начинают размещать предприятия нефтяной и строительной отрасли: СУ №2 и №3 объединения «Краснодарнефтьстрой» (в дальнейшем были переданы в состав «Татнефти»), СУ №18 треста «Центроспецстрой», нефтепромысел №2 треста «Бугульманефть» (впоследствии «Лениногорскнефть»). В 1962 г. газосборный комплекс, Миннибаевский и Шугуровский заводы объединены в трест «Татнефтегаз» ПО «Татнефть». На р. Зай выше посёлка (восточнее) в 1957 г. сооружено Карабашское водохранилище.

В 1918 г. в Карабаше открыта начальная школа, в 1924 г. преобразована в пятилетнюю (построено новое здание), в 1934 г. — в неполную среднюю, в 1940-е гг. — в семилетнюю, в 1953 г. — в среднюю школу №1 (в 1961 г. построено новое здание). В 1935 г. открыта семилетняя школа №2 (в 1957 и 1974 гг. построены новые здания). Первый детский сад открыт в 1952 г., дом культуры — в 1954 г. В настоящее время действуют 3 детских сада, культурный центр, врачебная амбулатория, фельдшерско-акушерский пункт, спортивно-оздоровительный комплекс «Нефтьче», Ледовый дворец; цер-

ковь Александра Невского, первая соборная мечеть (1907 г.; возобновила работу в 1997 г.), мечеть «Галимэ» (с 2014 г., построена на средства Р.Сафина). При культурном центре в 1993 г. создан театральный коллектив «Народный театр» (с 2004 г. — народный; основатель — Р.М.Гумерова, руководитель — Г.А.Галиева). В посёлке установлены памятник



пгт Карабаш. 1. Улица посёлка; 2. Мечеть; 3. Храм Александра Невского; 4. Мемориал погибшим в Великой Отечественной войне; 5. Культурный центр; 6. Школа №2.





жертвам Гражданской войны (1970 г.), мемориал погибшим в Великой Отечественной войне 1941–1945 гг. (1997 г.), памятник В.И.Ленину, памятник Г.Тукаю (2006 г.), памятник А.Мухаметзянову (2007 г.), стела карабашцам-джалильцам (2007 г.). В 1997 г. открыт сквер Победы.

Рядом с посёлком расположен памятник природы регионального значения — «Карабашская гора» (выделен в 1959 г.). В августе 1964 г. во время визита в ТАССР Карабашскую гору посетил Н.С.Хрущёв. В посёлке имеется обустроенный родник.

В окрестностях населённого пункта выявлены многочисленные археологические памятники, относящиеся к срубной культуре: Карабашское местонахождение, Карабашские стоянки I, II и III. В 2 км к северо-востоку от посёлка, вблизи Карабашского водохранилища, выявлена Карабашская курганная группа, состоящая из двух курганов диаметром 8 м. Около них прослеживаются остатки третьего распаханного кургана (ныне все курганы распахиваются и почти уничтожены).

На двух из восьми Карабашских кладбищ были обнаружены каменные надгробия, датируемые 17–19 вв.

Среди известных уроженцев Карабаша: М.Ю.Абросимова (р. 1962) — педиатр, доктор медицинских наук;



М.Ю.Абросимова



Г.Ж.Фахрутдинова



Ф.Н.Шакуров

А.З.Нафиков (р. 1950) — нефтяник, лауреат Государственной премии РТ, заслуженный геолог РТ и РФ; Г.Ж.Фахрутдинова (р. 1960) — доктор педагогических наук, профессор; Ф.Н.Шакуров (р. 1962) — историк, кандидат исторических наук, доцент Казанского федерального университета.

Число жителей: в 1859 г. — 1317, 1897 г. — 1912, 1910 г. — 2326, 1920 г. — 2957, 1926 г. — 2083, 1989 г. — 4300, 2002 г. — 5139, 2010 г. — 5005, 2015 г. — 5024 чел. (татары — 80,1%, русские — 14,1%).

**КЗЫЛ-ЧИШМА́** (Кызыл Чишмә), деревня в 5 км к северу от Карабашского водохранилища, в 38 км к северо-западу от г. Бугульма. Основана в 1927 г. переселенцами из с. Кудашево.

Со времени основания в составе Альметьевского района. С 10.2.1935 г. в Ново-Письмянском, с 18.8.1955 г. в Лениногорском, с 26.3.1959 г. в Бугульминском районах. Ныне входит в состав Кудашевского сельского поселения.

В 1929 г. в деревне совместно с с. Кудашево организован колхоз «Кызыл-Куак» (первый председатель — Миннеханов), в 1959 г. переименован в колхоз им. М.Джалиля, с 1997 г. ООО им. М.Джалиля ОАО «Татнефть». Жители преимущественно занимаются полеводством.

Число жителей: в 1938 г. — 444, 1949 г. — 490, 1958 г. — 418, 1970 г. — 263, 1979 г. — 141, 1989 г. — 62, 2002 г. — 77, 2010 г. — 34, 2015 г. — 49 чел. (татары).

**КИРЬЛЛОВКА**, деревня на границе с Оренбургской областью, в 29 км к юго-западу от г. Бугульма. Основана в 1920-х гг. переселенцами из с. Андреевка. Со времени основания в Михайловской волости Бугульминского кантона ТАССР. С 10.8.1930 г. в Бугульминском районе. Ныне входит в состав Акбашского сельского поселения.

В 1930 г. в деревне организован колхоз им. Чапаева, в 1957 г. вошёл в состав опытно-производственного хозяйства «Семеновод», в 1971 г. выделился в составе совхоза «Прогресс», в 1975 г. выделился из него в составе совхоза «Акбашский», с 1994 г. СХПК «Акбашский», с 2005 г. ООО «Акбаш».

Число жителей: в 1926 г. — 187, 1938 г. — 254, 1949 г. — 180, 1958 г. — 141, 1970 г. — 127, 1979 г. — 76, 1989 г. — 32, 2002 г. — 5, 2010 г. — 13, 2015 г. — 5 чел. (русские).



1



2

пгт Карабаш. 1. НГДУ «Иркнефть»; 2. Карабашская установка комплексной подготовки нефти.



**КЛЮЧЁВКА**, село на р. Тумбарлинка, в 35 км к юго-востоку от г. Бугульма. Известно с 1808 г. как Рыково, в первые годы советской власти называлось Пушкино, с 1937 г. современное название. До 1860-х гг. жители относились к категории удельных крестьян. Основные занятия жителей в этот период — земледелие и скотоводство, были распространены гончарный и скорняжный промыслы. В 1809 г. построена церковь во имя апостолов Петра и Павла в классицистическом стиле (здание сохранилось в полуразрушенном состоянии). В начале 20 в. в селе располагалась земская станция, функционировали церковь, земская школа, базар по воскресеньям, ежегодная ярмарка (с 8 по 14 ноября). В этот период земельный надел сельской общины составлял 1731 дес.

До 1920 г. село входило в Спасскую волость Бугульминского уезда Самарской губернии. С 1920 г. в составе Бугульминского кантона ТАССР. С 10.8.1930 г. в Бавлинском, с 1.2.1963 г. в Бугульминском районах. Ныне входит в состав Наратлинского сельского поселения.

В 1929 г. в селе организован колхоз «Искра», в 1951 г. объединён с колхозами им. Энгельса (д. Петровка) и им. Ленина (с. Наратлы) под названием «Колхоз им. Энгельса», с 1993 г. АСХК им. Энгельса, в 2005–2017 гг. ООО «Бугульминская продкорпорация». Жители занимаются полеводством.

Число жителей: в 1859 г. — 25, 1889 г. — 572, 1908 г. — 930, 1920 г. — 956, 1926 г. — 1008, 1938 г. — 596, 1949 г. — 567, 1958 г. — 309, 1970 г. — 165, 1979 г. — 85, 1989 г. — 61, 2002 г. — 31, 2010 г. — 23, 2015 г. — 7 чел. (русские, чувашки).

**КЛЮЧИ́**, село в верховье р. Крым-Сарай, в 21 км к востоку от г. Бугульма. Основано во 2-й четверти 18 в. В дореволюционных источниках упоминается также под названием Елховка. До 1860-х гг. жители относились к категории государственных крестьян. Основные занятия жителей в этот период — земледелие и скотоводство. По



*с. Ключевка. Вид на село.*

сведениям 1859 г., в селе работали школа и мыловаренный завод. В начале 20 в. функционировали церковно-приходская (1885 г.) и земская (1908 г.) школы, мыловаренный завод. В этот период земельный надел сельской общины составлял 925 дес.

До 1920 г. село входило в Сумароковскую волость Бугульминского уезда Самарской губернии. С 1920 г. в составе Бугульминского кантона ТАССР. С 10.8.1930 г. в Бугульминском районе. Ныне центр Ключевского сельского поселения.

В 1931 г. в селе организован колхоз «Красный ключ» (первый председатель — К.А.Ларин), в 1951 г. объединён с колхозами «Красный пахарь» (д. Акшут), им. Ворошилова (с. Чирково) и «Колхозный путь» (д. Большая Покровка) под названием «Красный ключ», в 1960 г. переименован в колхоз «Заря», позже СХПК «Заря». В селе действует фабрика по производству дверей. Жители работают преимущественно в ООО «Рассвет», занимаются мясо-молочным скотоводством, полеводством. В 1917 г. открыта начальная школа, в 1969 г. преобразована в восьмилетнюю (построено новое здание), в 1979 г. — в среднюю, в 2011 г. — в неполную среднюю. В селе функционируют детский сад «Задоринка» (с 1978 г.), фельдшерско-акушерский пункт, дом культуры (в 1991 г. построено здание), библиотека (в здании дома культуры). С 1991 г. при доме культуры действует детский танцевальный коллектив «Улыбка» (основатель — Р.М.Гуськова, руководитель — Е.С.Батаева).

Число жителей: в 1859 г. — 307, 1889 г. — 444, 1920 г. — 503, 1926 г. — 547, 1938 г. — 387, 1949 г. — 323, 1958 г. — 303, 1970 г. — 272, 1979 г. — 448, 1989 г. — 450, 2002 г. — 475, 2010 г. — 473, 2015 г. — 481 чел. (русские — 60%, татары — 26%).

**КОНОГО́РОВКА**, село на р. Степной Зай, в 14 км к западу от г. Бугульма. Основано в середине 19 в. В дореволюционных источниках упоминается также под названием Николаевка. До 1860-х гг. жители относились к категории государственных крестьян. Основные занятия жителей в этот период — земледелие и скотоводство. В начале 20 в. в селе функционировали 2 водяные мельницы. В этот период земельный надел сельской общины составлял 910 дес.

До 1920 г. село входило в Богоявленскую волость Бугульминского уезда Самарской губернии. С 1920 г. в составе Бугульминского кантона ТАССР. С 10.8.1930 г. в Бугульминском районе. Ныне входит в состав Вязовского сельского поселения.

В 1930 г. в селе организован колхоз «Степной Зай», в 1953 г. реорганизован в колхоз «Совет», в 1957 г. вошёл в состав птицевосхоза «Бугульминский», в 1971 г. переименован в госплемптицевод «Птицевод», в 1981 г. село выделилось в совхоз «Горный», позже СХПК «Гор-





ный», затем ООО «Горный», ООО «Семена». Жители занимаются полеводством.

В окрестностях села выявлен археологический памятник срубной культуры — Коногоровское местонахождение.

Число жителей: в 1889 г. — 198, 1908 г. — 288, 1920 г. — 281, 1926 г. — 306, 1938 г. — 291, 1958 г. — 220, 1970 г. — 186, 1979 г. — 134, 1989 г. — 50, 2002 г. — 31, 2010 г. — 49, 2015 г. — 72 чел. (русские).

**КОРОБКОВО**, деревня на р. Сула (левый приток р. Дымка), в 26 км к югу от г. Бугульма. Основана в

1880 г. В начале 20 в. земельный надел сельской общины составлял 1100 дес.

До 1920 г. деревня входила в Богоявленскую волость Бугульминского уезда Самарской губернии. С 1920 г. в составе Бугульминского кантона ТАССР. С 10.8.1930 г. в Бугульминском районе. Ныне входит в состав Петровского сельского поселения.

В 1931 г. в деревне организован колхоз «Совместный труд», в 1957 г. вошёл в состав опытно-производственного хозяйства «Семеновод», в 1971 г. выделился в совхоз «Прогресс», с 1996 г. СХПК «Прогресс». Жители занимаются полеводством.

Число жителей: в 1889 г. — 243, 1908 г. — 282, 1920 г. — 306, 1926 г. — 307, 1938 г. — 285, 1949 г. — 244, 1958 г. — 160, 1970 г. — 137, 1979 г. — 90, 1989 г. — 49, 2002 г. — 29, 2010 г. — 20, 2015 г. — 18 чел. (русские).

**КУДАШЕВО** (Кодаш), село на р. Кодаш, в 35 км к северо-западу от г. Бугульма. Известно с 1747 г. До 1860-х гг. жители относились к категориям башкир-вотчинников, тептярей и государственных крестьян. Основные занятия жителей в этот период — земледелие и скотоводство. В начале 20 в. в селе функционировали 3 мечети, 3 водяные мельницы. В этот период земельный надел сельской общины составлял 2117 дес.

До 1920 г. село входило в Микулинскую волость Бугульминского уезда Самарской губернии. С 1920 г. в составе Бугульминского кантона ТАССР. С 10.8.1930 г. в Альметьевском, с 10.2.1935 г. в Ново-Письмянском, с 18.8.1955 г. в Лениногорском, с 26.3.1959 г. в Бугульминском районах. Ныне центр Кудашевского сельского поселения.

В 1929 г. в селе совместно с д. Кзыл-Чишма организован колхоз «Кызыл Куак» (первый председатель — Миннеханов), в 1959 г. переименован в колхоз им. М.Джалиля, с 1991 г. агроцех №2



1



2



3



4



5



6

с.Кудашево. 1. Общий вид; 2. Мечеть «Миргазия»; 3. Археологический памятник; 4. Родник; 5. Дом культуры; 6. Мемориал воинам, павшим в годы Великой Отечественной войны.





им. М.Джалиля НГДУ «Иркеннефть», с 1997 г. ООО им. М.Джалиля ОАО «Татнефть». В 1924 г. открыта начальная школа, в 1936 г. преобразована в семилетнюю, в 1968 г. — в восьмилетнюю (построено новое здание), в 2000 г. — в среднюю, в 2011 г. — в неполную среднюю. В школе функционирует музей (с 1990 г.; организатор — Н.А.Мукминов), среди экспонатов — шахадатнама имама (1929 г.) с личной подписью муфтия Р.Фахретдина. В настоящее время действуют дом культуры с библиотекой (с 1940 г., в 1984 г. построено новое здание), детский сад (с 1977 г.), фельдшерско-акушерский пункт (с 1958 г.), мечеть «Миргазиян» (с 1996 г.). Жители занимаются полеводством, молочным скотоводством, овцеводством.

В селе имеется обустроенный родник.

Среди известных уроженцев села: Я.Т.Газизов (р. 1936) — кандидат экономических наук, профессор, заслуженный экономист РТ; М.Г.Галиев (1911–?) — председатель колхоза «Кызыл Куак», кавалер ордена Ленина, его именем названа одна из улиц села; А.М.Галлямов (р. 1921) — полковник, почётный гражданин г. Бугульма.

Число жителей: в 1859 г. — 770, 1889 г. — 823, 1897 г. — 1317, 1908 г. — 1378, 1920 г. — 1666, 1926 г. — 1544, 1938 г. — 1161, 1949 г. — 1043, 1958 г. — 1028, 1970 г. — 920, 1979 г. — 672, 1989 г. — 538, 2002 г. — 842, 2010 г. — 744, 2015 г. — 762 чел. (татары).

**МА́ЛАЯ БУГУ́ЛЬМА́** (Кече Бөгелмә), село на р. Зай (правый приток р. Степной Зай), в 7 км к востоку от г. Бугульма. Основано в 1730-х гг. как слобода, по одной версии — крестьянами центральных губерний России, по другой — 25 семьями отставных солдат. По сведениям 1759 г., в Бугульминском уезде значилась казённая слобода Малая Бугульма на реке Зее (85 дворов). До 1860-х гг. жители относились к категории государственных крестьян. Основные занятия жителей в этот период — земледелие и

скотоводство, была распространена добыча камня — плитника. В 1896 г. открыта церковно-приходская, в 1901 г. — земская школы. В 1801 г. построена деревянная церковь во имя бессребренников Космы и Дамиана, в 1880 г. сгорела, в 1886 г. возведено новое здание (после 1917 г. использовалось под склад, позже передано сельскому клубу, не сохранилось; в 2003 г. построено новое здание). В начале 20 в. земельный надел сельской общины составлял 3890 дес.

До 1920 г. село входило в Спасскую волость Бугульминского уезда Самарской губернии. С 1920 г. в составе Бугульминского кантона ТАССР. С 10.8.1930 г. в Бугульминском районе. Ныне центр Малобугульминского сельского поселения.

В 1930 г. в селе организованы колхозы: «Новый путь» и им. Рокосовского, в 1952 г. объединены в колхоз им. Жданова, с 1958 г. село являлось отделением Бугульминского откормсовхоза, с 1965 г. в составе колхоза «Александровский», в 1973 г. выделилось в составе совхоза «Урал», с 1998 г. КФХ «Малая Бугульма». Большой вклад в социально-экономическое развитие села внёс директор совхоза «Урал» в 1980–1997 гг., заслуженный работник сельского хозяйства РТ М.Т.Мугтазирова (на доме культуры в его честь установлена памятная доска). Жители занимаются полеводством, молочным скотоводством.



с. Малая Бугульма. 1. Общий вид. Слева — школа; 2. Старый амбар; 3. Храм святых бессребренников Космы и Дамиана; 4. Памятник павшим в годы Великой Отечественной войны.



В 1930-х гг. в селе открыта начальная школа, в 1950-х гг. преобразована в семилетнюю (в 1992 г. построено новое здание), в 1993 г. — в среднюю. В 1995 г. в школе организован историко-краеведческий музей (основатель — учитель истории Л.В.Бурцева, руководитель — М.Г.Насибуллина).

В селе действуют детский сад (с 1990 г.), дом культуры (с 1938 г., функционировал в здании церкви, в 1977 г. и 1990 г. построены новые здания), фельдшерско-акушерский пункт (с 1984 г.), библиотека (с 1970 г.), церковь (с 1999 г.). При доме культуры работают: вокальный коллектив «Сандугач керде кунелгэ» (с 1972 г.; основатель — Р.М.Зайнуллина, руководитель — И.В.Миннекаева); коллектив сольного пения и детский вокальный коллектив «Домисолька» (с 1980 г.; основатель — М.Б.Павлюшкина, руководитель — В.Д.Савельев); вокальный ансамбль «Околица» (с 1984 г.; с 1991 г. — народный; основатель и руководитель — В.Д.Савельев), детский кружок ложкарей «Хлопцы» (с 1993 г.; основатель — И.В.Энграф, руководитель — М.А.Рыжакова). В селе имеется обустроенный родник «Лампишин ключ».

Среди известных уроженцев села: А.Ш.Газизов (р. 1931) — нефтяник, доктор технических наук, заслуженный деятель науки РТ.



Н.В.Капитонов



Н.А.Колесников

Число жителей: в 1859 г. — 785, 1889 г. — 1097, 1910 г. — 1425, 1920 г. — 1442, 1926 г. — 1439, 1938 г. — 1002, 1949 г. — 788, 1958 г. — 627, 1970 г. — 1056, 1979 г. — 931, 1989 г. — 1062, 2002 г. — 1438, 2010 г. — 1788, 2015 г. — 1716 чел. (русские — 79%).

**НАДЕЖДИНО**, деревня в верхове р. Сула (левый приток р. Дымка), в 22 км к юго-западу от г. Бугульма. Основана в 1-й половине 19 в. До 1860-х гг. жители относились к категории помещичьих крестьян. Основные занятия жителей в этот период — земледелие и скотоводство. В конце 19 в. земли в окрестностях деревни принадлежали семье дворянина Н.В.Скалона. В начале 20 в. функционировала школа грамоты. В этот период земельный надел сельской общины составлял 310 дес.

До 1920 г. деревня входила в Бояжвенскую волость Бугульминского уезда Самарской губернии. С 1920 г. в составе Бугульминского кантона ТАССР. С 10.8.1930 г. в Бугульминском районе. Ныне входит в состав Зеленоорощинского сельского поселения.

В середине 1920-х гг. в деревне организован колхоз им. Крылова, позже — им. Маленкова, в 1957 г. вошёл в состав совхоза «Семеновод», в 1971 г. совхоз реорганизован в подсоб-



1



2



3



4



5

с.Наратлы. 1. Школа; 2. Памятник воинам, павшим в годы Великой Отечественной войны; 3. Здание конца 19 — начала 20 в.; 4. Родник «Наратлы»; 5. Дом культуры.





ное хозяйство ТатНИИ сельского хозяйства, с 2004 г. ООО «Семеновод». Жители занимаются полеводством.

Число жителей: в 1859 г. — 147, 1889 г. — 230, 1910 г. — 408, 1920 г. — 358, 1926 г. — 409, 1938 г. — 131, 1949 г. — 296, 1958 г. — 226, 1970 г. — 195, 1979 г. — 138, 1989 г. — 45, 2002 г. — 32, 2010 г. — 14, 2015 г. — 13 чел. (русские).

**НАРАТЛЫ́**, село на р. Дымка, в 29 км к юго-востоку от г. Бугульма. Основано в 1788 г. по указу Екатерины II для поселения казённых (государственных) крестьян. В дореволюционных источниках упоминается также под названиями Семёновка, Наратла, Семёнова Наратлы. До 1860-х гг. жители относились к категории государственных крестьян. Основные занятия жителей в этот период — земледелие и скотоводство. По сведениям 1889 г., в селе функционировали 2 водяные мельницы. В 1901 г. открыта чувашская одноклассная церковно-приходская школа. В этот период земельный надел сельской общины составлял 1222 дес.

До 1920 г. село входило в Спасскую волость Бугульминского уезда Самарской губернии. С 1920 г. в составе Бугульминского кантона ТАССР. С 10.8.1930 г. в Бавлинском, с 1.2.1963 г. в Бугульминском районах. Ныне центр Наратлинского сельского поселения.

В 1929 г. в селе организован колхоз им. Ленина, в 1951 г. объединён с колхозами им. Энгельса (д. Петровка) и «Искра» (с. Ключевка) под названием «Колхоз им. Энгельса», с 1993 г. АСХК им. Энгельса, в 2005–2017 гг. ООО «Бугульминская продовольственная корпорация». Жители работают преимущественно в ООО «Бугульминская продовольственная корпорация», занимаются полеводством, молочным скотоводством, овцеводством, пчеловодством.

После 1917 г. в селе открыта начальная школа, в 1949 г. преобразована в семилетнюю, в 1964 г. — в восьмилетнюю (в 1976 г. построено новое здание), в 1984 г. — в среднюю, в 2011 г. — в неполную среднюю. С 1993 г. в школе работает краеведческий музей (организаторы — К.Г.Лаптева, Т.И.Капитонова). Школа поддерживает тесные связи с

Чувашским национально-культурным центром. В селе действуют детский сад «Колокольчик» (с 1983 г.), дом культуры (с 1967 г.), библиотека (с 1953 г.; в 1939 г. открыта изба-читальня), фельдшерско-акушерский пункт. При доме культуры работает фольклорный коллектив «Шусем» (с 1986 г.; основатель и руководитель — С.А.Корчагина). В селе имеются обустроенные родники «Наратлы», «Нарспи» и др.

В селе сохранились памятники историко-культурного наследия: одноэтажное здание конца 19 — начала 20 в., мост 1913 г. через р. Наратлинка.

В окрестностях села выявлены археологические памятники — Наратлинские курганы (период не определён).

Среди известных уроженцев села: Н.В.Капитонов (р. 1954) — мастер спорта СССР, заслуженный тренер РФ по тяжёлой атлетике; Н.А.Колесников (р. 1952) — олимпийский чемпион (1976 г.), чемпион мира (1977, 1978 гг.), чемпион Европы (1976, 1977, 1978, 1979 гг.), заслуженный тренер РФ по тяжёлой атлетике, заслуженный мастер спорта СССР, кавалер ордена «Знак Почёта»; ежегодно в Чувашской Республике проводится Всероссийский турнир по тяжёлой атлетике на приз Н.Колесникова (в селе сохранился его родной дом).

Число жителей: в 1859 г. — 452, 1897 г. — 414, 1908 г. — 713, 1910 г. — 820, 1920 г. — 870, 1926 г. — 788, 1938 г. — 729, 1949 г. — 672, 1958 г. — 734, 1970 г. — 769, 1979 г. — 719, 1989 г. — 779, 2002 г. — 725, 2010 г. — 705, 2015 г. — 764 чел. (чуваши).

**НОВАЯ АЛЕКСАНДРОВКА** (Яна Александровка), село на р. Зай (правый приток р. Степной Зай), в 20 км к северо-востоку от г. Бугульма. Основано в 1880-х гг. (по другим сведениям — в 1882 г.) переселенцами с Украины. В начале 20 в. в селе функционировали земская школа, 2 водяные мельницы. В этот период земельный надел сельской общины составлял 1668 дес.

До 1920 г. село входило в Сумароковскую волость Бугульминского уезда Самарской губернии. С 1920 г. в составе Бугульминского кантона ТАССР. С 10.8.1930 г. в



с.Новая Александровка. 1. Общий вид; 2. Улица села.





Бугульминском районе. Ныне центр Новоалександровского сельского поселения.

В 1930 г. в селе организован колхоз им. Будённого, в 1951 г. объединён с колхозом «Казанка» (д. Старая Казанка) под названием «Старая Казанка», с 1995 г. СХПК «Казанка». Жители занимаются полеводством. После 1917 г. в селе открыта начальная школа (в 1928 и 1936 гг. построены новые здания), в 1938 г. преобразована в семилетнюю, в 1965 г. — в восьмилетнюю (построено новое здание), в 1993 г. — в среднюю, в 2009 г. — в неполную среднюю, в 2015 г. — в начальную (присвоено имя Героя Советского Союза В.А.Медноногова). В селе действуют детский сад «Дюймовочка» (с 1978 г.), дом культуры (с 1968 г.), библиотека (в здании дома культуры), фельдшерско-акушерский пункт (в 2013 г. построено новое здание). С 1995 г. при доме культуры функционирует театральный коллектив «Сказка» (основатель — Л.Н.Панарина, руководитель — Н.Р.Никитина). В 1978 г. разбит сквер Победы, в 2001 г. установлены бюсты Героев Советского Союза В.А.Медноногова и Н.П.Сентюкова.

В окрестностях села располагаются ботанический заказник «Адонисовый лес» (1991 г.), ландшафтный па-

мятник природы «Ново-Александровский склон» (1991 г.).

Число жителей: в 1910 г. — 518, 1920 г. — 511, 1926 г. — 507, 1938 г. — 401, 1949 г. — 266, 1958 г. — 243, 1970 г. — 224, 1979 г. — 198, 1989 г. — 311, 2002 г. — 317, 2010 г. — 293, 2015 г. — 333 чел. (русские — 68%).

**НОВОЕ ИСАКОВО** (Яна Исаково), деревня на автомобильной дороге Казань — Оренбург, в 22 км к юго-востоку от г. Бугульма. Основана в 1-й половине 19 в. Первоначальное название — Аверьяновка. Согласно некоторым источникам, земли принадлежали помещику Аверьянову, согласно другим — помещикам Шулешкиным. До 1860-х гг. жители относились к категории помещичьих крестьян. Основные занятия жителей в этот период — земледелие и скотоводство. В начале 20 в. земельный надел сельской общины составлял 249 дес.

До 1920 г. деревня входила в Спасскую волость Бугульминского уезда Самарской губернии. С 1920 г. в составе Бугульминского кантона ТАССР. С 10.8.1930 г. в Бугульминском районе. Ныне входит в состав Староисаковского сельского поселения.

В 1930-е гг. в деревне организован колхоз «Прогресс», в 1951 г. вошёл в состав объединённого колхоза им. Калинина (с. Старое Исаково). Жители работают преимущественно в КФХ, занимаются полеводством, скотоводством.

Число жителей: в 1859 г. — 193, 1889 г. — 112, 1910 г. — 220, 1920 г. — 197, 1926 г. — 269, 1938 г. — 214, 1949 г. — 172, 1958 г. — 106, 1970 г. — 106, 1979 г. — 106, 1989 г. — 77, 2002 г. — 84, 2010 г. — 74, 2015 г. — 63 чел. (русские, татары).

**НОВОЕ СУМАРОВО** (Яна Сумароков), село в верховье р. Ютаза, в 22 км к северо-востоку от г. Бугульма. Основано в 1740-х гг. В дореволюционных источниках упоминается также под названием Троицкое. До 1860-х гг. жители относились к категории помещичьих крестьян. Основные занятия жителей в этот период — земледелие и скотоводство. В начале 20 в. здесь располагалось волостное правление, функционировали Троицкая церковь,



1



2

с. Новая Александровка. 1. Дом культуры; 2. Памятник погибшим в годы Великой Отечественной войны. Бюсты Героев Советского Союза В.А.Медноногова и Н.П.Сентюкова.



с. Новое Сумарово. Родник «Святой ключ».



церковно-приходская и земская школы, водяная мельница, земская почтовая станция. В этот период земельный надел сельской общины составлял 1520 дес.

До 1920 г. село являлось центром Сумароковской волости Бугульминского уезда Самарской губернии. С 1920 г. в составе Бугульминского кантона ТАССР. С 10.8.1930 г. в Бугульминском районе. Ныне центр Новосумароковского сельского поселения.

В 1931 г. в селе организованы колхозы «Студёный ключ» и «Огонёк», в 1952 г. объединены в колхоз им. Ленина (в состав также вошёл колхоз им. Шевченко пос. Аргуновка), в 1957 г. вошёл в состав объединённого колхоза «Сокольский», в 1967 г. переименован в совхоз «Сумароковский», в 1989 г. выделился в самостоятельный совхоз «Сумароковский». С 1998 г. образованы три КФХ, позже объединились в СХПК «Колос», с 2005 г. ООО «Возрождение крестьянства». Жители работают преимущественно в ООО «Возрождение крестьянства», занимаются полеводством, молочным скотоводством. В 1975 г. в селе открыта неполная средняя школа (построено новое здание), в 1991 г. преобразована в среднюю, в 2010 г. — в неполную среднюю, в 2012 г. — в начальную школу — детский сад. В селе действуют библиотека, фельдшерско-акушерский пункт (с 1980 г. в здании детского сада, в 2014 г. построено новое здание), дом культуры (с 1978 г.).

В селе имеется обустроенный родник «Святой ключ» (2006 г.).

Число жителей: в 1859 г. — 883, 1889 г. — 770, 1897 г. — 984, 1910 г. — 739, 1920 г. — 1041, 1926 г. — 610, 1938 г. — 758, 1949 г. — 667, 1958 г. — 331, 1970 г. — 362, 1979 г. — 445 (в 1970 г. в связи с ликвидацией д. Зелёная Гора и пос. Хуторский жители вошли в состав населения с. Новое Сумароково), 1989 г. — 466, 2002 г. — 422, 2010 г. — 349, 2015 г. — 416 чел. (русские — 70%).

**ПЕТРÓВКА**, посёлок на р. Дымка, в 26 км к юго-востоку от г. Бугульма. Основан в 1920-х гг. Со времени основания в составе Бавлинской волости Бугульминского кантона ТАССР. С 10.8.1930 г. в Бавлинском, с 1.2.1963 г. в Бугульминском районах. Ныне входит в состав Наратлинского сельского поселения.

В 1930 г. в посёлке организован колхоз им. Энгельса (первый председатель — П.Н.Беспалов), в 1951 г. объединён с колхозами «Искра» (с. Ключевка) и им. Ленина (с. Наратлы) под названием «Колхоз им. Энгельса», с 1993 г. АСХК им. Энгельса, в 2005–2017 гг. ООО «Бугульминская продовольственная корпорация». Жители занимаются полеводством.

Число жителей: в 1938 г. — 177, 1949 г. — 196, 1958 г. — 166, 1970 г. — 179, 1979 г. — 124,

1989 г. — 72, 2002 г. — 40, 2010 г. — 36, 2015 г. — 40 чел. (чуваша).

**ПЕТРÓВКА**, село на р. Сула (левый приток р. Дымка), в 22 км к югу от г. Бугульма. Основано в начале 19 в. До 1860-х гг. жители относились к категории помещичьих крестьян. Основные занятия жителей в этот период — земледелие и скотоводство. В начале 20 в. земельный надел сельской общины составлял 234 дес.

До 1920 г. село входило в Богоявленскую волость Бугульминского уезда Самарской губернии. С 1920 г. в составе Бугульминского кантона ТАССР. С 10.8.1930 г. в Бугульминском районе. Ныне центр Петровского сельского поселения.

В 1928 г. (по другим сведениям — в 1931 г.) в селе организован колхоз «1 Мая», в 1957 г. вошёл в состав совхоза опытно-производственного хозяйства «Семеновод», в 1971 г. выделился в составе совхоза «Прогресс» (центральная усадьба — с. Петровка), с 1996 г. СХПК «Прогресс». Жители работают преимущественно в ООО «Племптица Бугульма», занимаются полеводством, молочным скотоводством, свиноводством. В 1937 г. в селе открыта начальная школа, в 1949 г. преобразована в се-



с. Петровка. 1. Общий вид; 2. Водяная мельница; 3. Усадьба П.П.Дмитриева.





милетную, в 1971 г. — в неполную среднюю (построено новое здание), в 1993 г. — в среднюю, в 2010 г. — в начальную, в 2013 г. — в начальную школу — детский сад. В селе действуют библиотека, фельдшерско-акушерский пункт, дом культуры (с 1984 г.). При доме культуры функционируют: фольклорный коллектив «Рябиночка» (с 1992 г.; основатель — Л.А.Захарова, руководитель — А.П.Стройкина); хоровой коллектив «Русские узоры» (с 1992 г.; основатель — А.И.Антонова, руководитель — А.П.Стройкина).

Близ села, по левобережному склону долины р. Сула, располагается ландшафтный памятник природы «Петровские сосны» (1989 г.). В пределах его южного участка находится старинный парк с постройками 19 в. К парку примыкает пруд, по берегам которого имеется множество родников.

В селе сохранились памятники историко-культурного наследия: водяная мельница (конец 19 в.); усадьба помещика, председателя Бугульминской земской управы, инженера-железнодорожника, инициатора строительства Волго-Бугульминской железной дороги П.П.Дмитриева (конец 19 — начало 20 в., памятник архитектуры), в которой в советские годы располагался дом отдыха «Петровский». В годы Великой Отечественной войны (с 25 сентября 1941 г. по 1 октября 1942 г.) в доме отдыха «Петровский» базировался эвакуационный госпиталь



с. Петровка. 1. р. Сула; 2. Пруд; 3. Бобровая плотина на месте старого моста.

пос. Плодопитомник. Открытие дома культуры.

№4147 на 100 коек (ныне здание в полуразрушенном состоянии).

Число жителей: в 1859 г. — 355, 1889 г. — 176, 1910 г. — 225, 1920 г. — 375, 1926 г. — 322, 1938 г. — 287, 1949 г. — 297, 1958 г. — 219, 1970 г. — 291, 1979 г. — 397, 1989 г. — 484, 2002 г. — 533, 2010 г. — 484, 2015 г. — 470 чел. (русские — 56%, татары — 26%).

**ПЛОДОПИТОМНИК**, посёлок на р. Казачья (левый приток р. Бугульминский Зай), в 3 км к юго-востоку от г. Бугульма.

Основан в 1933 г. Со времени основания в Бугульминском районе. Ныне входит в состав Малобугульминского сельского поселения. В реестр населённых пунктов не входит.

В 1936 г. в посёлке организован лесосадовый питомник Татарского управления по лесонасаждению Главного управления лесоохраны и лесонасаждений при СНК СССР, с 1940 г. Агролесопитомник, с 1942 г. Агролесомелиоративный питомник, с 1944 г. Бугульминский лесопитомник, с 1953 г. Бугульминский плодopитомник Татарского управления садоводства и питомнических хозяйств, в 1973 г. на его базе был образован плодово-ягодный совхоз «Урал», в 1998 г. реорганизован в КФХ «Мирас». В посёлке работала начальная школа. Действуют фельдшерско-акушерский пункт (с 1990 г.), дом культуры (с 1970 г., с 2017 г. в новом здании).

Число жителей: в 2016 г. — 295 чел.

**ПОБЕДА**, посёлок, в 2,5 км от Карабашского водохранилища, в 19 км к северо-западу от г. Бугульма. Основан в 1957 г. (зарегистрирован в 1960 г.).

Со времени основания в составе Бугульминского района. Ныне центр Большефёдоровского сельского поселения.

Посёлок заложен нефтяниками при строительстве плотины для заполнения водой нефтяных скважин. В 1957 г. в результате строительства Карабашского водохранилища был заселён жителями нескольких деревень. Жители работают преимущественно в ООО





им. М.Джалиля, занимаются полеводством, молочным скотоводством, коневодством, свиноводством. В посёлке в 1957 г. открыта неполная средняя школа (в 1996 г. построено новое здание), в 2012 г. преобразована в начальную школу — детский сад. Действуют дом культуры, библиотека, фельдшерско-акушерский пункт (с 1957 г., в 1992 г. построено новое здание), установлен памятник «Скорбящая мать».

На расстоянии 1,3 км к западу от южной границы посёлка выявлено месторождение известковых мелиорантов «Алкинское I» (запасы составляют 2336 тыс. т).

В окрестностях посёлка располагаются археологические памятники (носят название исчезнувшей д. Кузембетьево): Кузембетьевский курган (период не определён), Кузембетьевские местонахождения I, II, III, относящиеся к срубной культуре и общепушкарским памятникам.

Число жителей: в 1970 г. — 455, 1979 г. — 380, 1989 г. — 300, 2002 г. — 490, 2010 г. — 453, 2015 г. — 469 чел. (русские — 58%, татары — 20%).

**ПОДГОРНЫЙ**, посёлок на автомобильной дороге Бугульма — Азнакаево, в 15 км к северо-востоку от г. Бугульма. Зарегистрирован в качестве населённого пункта в 1960 г. До 1980 г. официально назывался Центральная Усадьба. В 1938 г. на территории посёлка располагалась Сокольская МТС, отделившаяся от Бугульминской

МТС. В 1939 г. здесь поселились первые жители, переехавшие из с. Соколка.

Со времени основания посёлок в составе Бугульминского района. Ныне центр Подгорненского сельского поселения.


В 1957 г. посёлок вошёл в состав объединённого совхоза «Сокольский», в 1996 г. — в АО «Бугульминский мясокомбинат». В 2000 г. создана агрофирма «Пугачёвская». Жители работают преимущественно в ООО «Подгорный», НГДУ «Бавлынефть», занимаются растениеводством, свиноводством, коневодством. Посёлок активно развивался в 1970–1980-е гг.: были построены многочисленные социально-культурные объекты, двухэтажные жилые дома, разбит парк, посажена аллея. В посёлке действуют неполная средняя школа (с 1981 г.; в 2007 г. открыт краеведческий музей), детский сад «Сказка» (с 1984 г.), дом культуры (с 1986 г.), библиотека, фельдшерско-акушерский пункт (с 1960-х гг.). При доме культуры функционирует фольклорный коллектив «Курчаночка».

Число жителей: в 1970 г. — 351, 1979 г. — 332, 1989 г. — 1011, 2002 г. — 890, 2010 г. — 941, 2015 г. — 943 чел. (русские — 66%, татары — 22%).

**ПОДЛЁСНЫЙ** (Урманасты), посёлок в 3 км к северу от г. Бугульма. Основан в 1960 г. Со времени основания в составе Бугульминского района. Ныне входит в Берёзовское сельское поселение.

В 1959 г. в посёлке организована Бугульминская государственная станция по искусственному осеменению сельскохозяйственных животных, в 1973 г. переименована в Государственное предприятие по искусственному осеменению сельскохозяйственных животных, в 1979 г. — в Бугульминское племпредприятие, ныне ОАО «Бугульминское племпредприятие». В посёлке действует мечеть (с 2016 г.).

С посёлком связаны жизнь и деятельность Героя Социалистического Труда Г.М.Мингазовой (Шамгуновой) (1934–2012), которая с 1980 г. работала на племпредприятии.



пос. Победа. 1. Окрестности посёлка; 2. Улица посёлка; 3. Празднование 60-летия посёлка.

пос. Подлесный. Мечеть.



Число жителей: в 1970 г. — 132, 1979 г. — 124, 1989 г. — 158, 2002 г. — 304, 2010 г. — 703, 2015 г. — 848 чел. (татары — 52%, русские — 43%).

**ПОДСТА́НЦИЯ-500**, посёлок на водоразделе бассейнов рек Бугульминский Зай, Дымка и Степной Зай, в 8 км к юго-западу от г. Бугульма.

Основан примерно в 1953 г. в связи с установкой линии электропередачи, необходимой для увеличения потока электроэнергии, поступающего с Куйбышевского водохранилища и Заинской ГРЭС. В реестр населённых пунктов не входит. Со времени основания в составе Бугульминского района. Ныне входит в Зеленоорощинское сельское поселение.

В посёлке при его основании было построено несколько домов для рабочих. В конце 1960-х гг. рабочим выдали квартиры в Бугульме, освободившиеся дома были заняты сельским профтехучилищем (открыто примерно в 1970 г., в 1974 г. переименовано в СПТУ-69), в 1992 г. закрыто. В 1993 г. в г. Бугульма открыт лицей-интернат им. Мустафы Онджеля, отделение для мальчиков которого находится на территории посёлка.

Число жителей: в 2015 г. — 91 чел.

**ПРОГРÉСС**, посёлок на водоразделе рек Бугульминский Зай и Степной Зай, в 5 км к северу от г. Бугульма. Основан в 1957 г., в 1960 г. получил статус населённого пункта. Со времени основания в составе Бугульминского района. Ныне входит в Берёзовское сельское поселение. Основан в связи со строительством на данной территории птицевосхоза «Бугульминский» (по другим сведениям, строительство птицефабрики началось в 1929 г., позже был создан совхоз; объединял населённые пункты Базаровка, Зай, Коногородка, Матросово, Мокрый Куст, Санин Ключ, Солдатская Письмянка, Холодная Головка, Экономичный), в 1965 г. вошёл в Татарский трест «Птицепром», с 1970 г. госплемптицевод «Птицевод» (являлся одним из крупнейших предприятий республики по производству птицеводческой продукции; в 2007 г. насчитывалось 198 тыс. кур яичного направления). Жители работают преимущественно в ООО «Племрепродукт». В посёлке действуют детский сад «Курочка Ряба» (с 1987 г.), дом культуры (с 1971 г.), фельдшерско-акушерский пункт (с 1967 г., в 1988 г. построено новое здание). Установлен памятник «Скорбящая мать».

Число жителей: в 1970 г. — 413, 1979 г. — 520, 1989 г. — 676, 2002 г. — 764, 2010 г. — 644, 2015 г. — 706 чел. (русские — 48%, татары — 40%).

**РАЙЛАН**, деревня на р. Дымка, в 24 км к юго-востоку от г. Бугульма. Основана в 1928 г. Со времени основания в составе Бавлинской волости Бугульминского кантона

ТАССР. С 10.8.1930 г. в Бавлинском, с 1.2.1963 г. в Бугульминском районах. Ныне входит в состав Татарско-Дымского сельского поселения.

В 1928 г. в деревне организован колхоз им. Абдуллина (первый председатель — М.Рахматуллин), в 1937 г. переименован в колхоз им. Пушкина, в 1950 г. вошёл в состав колхоза им. Куйбышева (с. Татарская Дымская), в 1996–2008 гг. СХПК «Дымский». Жители занимаются овцеводством, коневодством.

Число жителей: в 1938 г. — 233, 1949 г. — 216, 1958 г. — 121, 1970 г. — 150, 1979 г. — 133, 1989 г. — 93, 2002 г. — 72, 2010 г. — 52, 2015 г. — 56 чел. (татары).

**РОСТÓВКА**, село в 1 км от р. Ютаза, в 25 км к северо-востоку от г. Бугульма. Основано в 1-й половине 19 в. В дореволюционных источниках упоминается также под названием Колчевка. До 1860-х гг. жители относились к категории помещичьих крестьян. Основные занятия жителей в этот период — земледелие и скотоводство. В начале 20 в. в селе функционировала школа грамоты. В этот период земельный надел сельской общины составлял 500 дес.

До 1920 г. село входило в Сумароковскую волость Бугульминского уезда Самарской губернии. С 1920 г. в составе Бугульминского кантона ТАССР. С 10.8.1930 г. в Бугульминском районе. Ныне входит в состав Новосумароковского сельского поселения.

В 1931 г. в селе организован колхоз им. Разина, в 1957 г. вошёл в состав объединённого совхоза «Сокольский», в 1967 г. переименован в совхоз «Сумароковский», в 1989 г. выделился в самостоятельный совхоз «Ростовский». В 1998 г. образованы два КФХ, в 2001 г. СХПК «Яшар». В 2002–2005 гг. в селе работало ООО «Ростовка». Действуют фельдшерский пункт (в 1989 г. построено здание), сельский клуб (в 1993 г. построено здание). Жители занимаются полеводством и молочным скотоводством.

Число жителей: в 1859 г. — 231, 1889 г. — 305, 1897 г. — 354, 1910 г. — 325, 1920 г. — 544, 1926 г. — 461, 1938 г. — 319, 1949 г. — 288, 1958 г. — 226, 1970 г. — 204, 1979 г. — 166, 1989 г. — 91, 2002 г. — 138, 2010 г. — 131, 2015 г. — 145 чел. (русские).

**СОКО́ЛКА**, село на р. Зай, в 20 км к северу от г. Бугульма. Основано в 18 в. По некоторым сведениям, основано крестьянами-однодворцами, переселёнными из с. Средние Апочки Курской губернии. До 1860-х гг. жители относились к категории государственных



с. Соколка. Часовня Всех Святых.



крестьян. Основные занятия жителей в этот период — земледелие и скотоводство. В начале 20 в. в селе функционировали церковь (в 1937 г. в здании размещена школа, позже сгорело), церковно-приходская и земская (1909 г.) школы, 3 водяные мельницы. В этот период земельный надел сельской общины составлял 4117 дес.

До 1920 г. село входило в Микулинскую волость Бугульминского уезда Самарской губернии. С 1920 г. в составе Бугульминского кантона ТАССР. С 10.8.1930 г. в Бугульминском районе. Ныне входит в состав Подгорненского сельского поселения.

В селе организованы колхозы «Правда» (1930 г.) и «Красное село» (1931 г.), в 1949 г. объединены в колхоз «Правда», в 1957 г. вошёл в состав объединённого совхоза «Сокольский». В 1930-х гг. между селом и д. Солояз построена МТС, обслуживала колхозы и совхозы Бугульминского, а также части Азнакаевского и Лениногорского районов. Жители занимаются полеводством, молочным скотоводством.

В селе действуют дом культуры, фельдшерско-акушерский пункт, неполная средняя школа (с 1937 г. семилетняя, позже средняя, в 1959 г. построено новое здание; работает школьный музей). При доме культуры в начале 1960-х гг. был создан фольклорный хор «Курчаночка» (художественный руководитель — Г.Краснова). В рамках Всесоюзного фольклорного фестиваля «Московская осень» (1980-е гг.) хор выступал на сцене Концертного зала им. П.Чайковского (Москва), песни в исполнении хора были записаны на студии грамзаписи «Мелодия».

В 1987 г. создан вокальный ансамбль «Сокольская курчаночка» (основатель — Л.Я.Григорьева, руководитель — Л.Н.Большакова); в 1986 г. — театральный коллектив «Маска» (основатель — В.И.Яшанин, руководитель — И.И.Давышина).

В 1969 г. в селе открыта школа, в 2009 г. преобразована в Сокольскую специальную (коррекционную) общеобразовательную школу-интернат VIII вида, в 2015 г. переименована в Сокольскую школу-интернат для детей с ограниченными возможностями здоровья. На территории кладбища находится часовня Всех Святых (2008 г.).

Число жителей: в 1859 г. — 1052, 1889 г. — 1160, 1897 г. — 1779, 1910 г. — 1961, 1920 г. — 1797, 1926 г. — 1517, 1938 г. — 941, 1949 г. — 699, 1958 г. — 692, 1970 г. — 721, 1979 г. — 625, 1989 г. — 440, 2002 г. — 489, 2008 г. — 532, 2010 г. — 491, 2015 г. — 487 чел. (русские).

**СОКОЛЬСКИЙ**, посёлок на р. Зай, в 12 км к северо-востоку от г. Бугульма. Основан в начале 20 в. Первоначальное название — Хутор Сокольский. Со времени основания входил в Микулинскую волость Бугульминского уезда Самарской губернии. С 1920 г. в составе Бугульминского кантона ТАССР. С 10.8.1930 г. в Бугульминском районе. Ныне входит в состав Подгорненского сельского поселения.

В 1946 г. посёлок выделился из колхоза им. Сталина (д. Батыр), в нём организован колхоз «Победа», в 1957 г. вошёл в состав совхоза «Бугульминский», в 1960 г. — госплемптицезавода «Бугульминский», в 1970 г. — госплемптицезавода «Птицевод».

Число жителей: в 1910 г. — 68, 1920 г. — 68, 1926 г. — 152, 1938 г. — 115, 1949 г. — 89, 1958 г. — 85, 1970 г. — 56, 1979 г. — 54, 1989 г. — 24, 2002 г. — 17, 2010 г. — 23, 2015 г. — 24 (русские).

**СОЛДАТСКАЯ ПИСЬМЯНКА** (Солдат Писмэн-кәсе), село на р. Письмянка, в 13 км к северо-западу от г. Бугульма. Основано в 1730-х гг. В дореволюционных источниках упоминается также под названиями Панская Слобода, Паны. Первыми поселенцами были отставные



с. Соколка. 1. Общий вид; 2. Дом культуры; 3. Школа; 4. Улица села.





солдаты и потомки польских шляхтичей, размещённых на Ново-Закамской оборонительной линии. До 1860-х гг. жители относились к категории государственных крестьян. Основные занятия жителей в этот период — земледелие и скотоводство. В начале 20 в. в селе функционировали церковь во имя пророка Илии Фесвитянина (построена в 1827 г. на месте обветшавшей деревянной церкви; памятник архитектуры в стиле ампира; сохранился частично), школа грамоты. В этот период земельный надел сельской общины составлял 2365 дес.

До 1920 г. село входило в Ново-Письмянскую волость Бугульминского уезда Самарской губернии. С 1920 г. в составе Бугульминского кантона ТАССР. С 10.8.1930 г. в Бугульминском районе. Ныне входит в состав Берёзовского сельского поселения.

В 1930 г. в селе организован колхоз «Пятилетка», в 1949 г. переименован в сельскохозяйственную артель «Пятилетка», в 1952 г. село вошло в состав совхоза «Красное Знамя», в 1958 г. — птицеводческого совхоза «Бугульминский», в 1960 г. — госплемптицезавода «Бугульминский», в 1971 г. — госплемптицезавода «Птицевод», в 1974 г. — откормсовхоза «Бугульминский». В селе работали средняя школа, фельдшерско-акушерский пункт, сельский клуб, библиотека. Жители занимаются мясным скотоводством.

В селе имеется обустроенный родник. В окрестностях села располагаются памятник красноармейцам, погиб-

шим в годы Гражданской войны, и мост из известняка дореволюционной постройки.

Число жителей: в 1859 г. — 574, 1889 г. — 741, 1897 г. — 862, 1910 г. — 829, 1920 г. — 1229, 1926 г. — 971, 1938 г. — 494, 1949 г. — 460, 1958 г. — 220, 1970 г. — 275, 1979 г. — 181, 1989 г. — 89, 2002 г. — 67, 2010 г. — 54, 2015 г. — 72 чел. (русские).

**СОЛОЯЗ**, деревня на автомобильной дороге Бугульма — Азнакаево, в 15 км к северо-востоку от г. Бугульма. Основана в начале 19 в. В дореволюционных источниках упоминается также под названиями Дмитриевское, Соловьяз. До 1860-х гг. жители относились к категории помещичьих крестьян. Основные занятия жителей в этот период — земледелие и скотоводство. В начале 20 в. функционировали земская школа, детский приют. В этот период земельный надел сельской общины составлял 595 дес.

До 1920 г. деревня входила в Сумароковскую волость Бугульминского уезда Самарской губернии. С 1920 г. в составе Бугульминского кантона ТАССР. С 10.8.1930 г. в Бугульминском районе. Ныне входит в состав Подгорненского сельского поселения.

Деревня первоначально входила в состав колхоза им. Сталина (д. Батыр), в 1946 г. вышла из него в составе колхоза «Победа» (пос. Сокольский).

Число жителей: в 1859 г. — 270, 1889 г. — 200, 1897 г. — 260, 1910 г. — 226, 1920 г. — 418, 1926 г. — 341, 1938 г. — 480, 1949 г. — 218, 1958 г. — 181, 1970 г. — 137, 1979 г. — 97, 1989 г. — 60, 2002 г. — 47, 2010 г. — 55, 2015 г. — 44 чел. (русские).

**СОСНОВКА**, деревня на р. Сула (левый приток р. Дымка), в 28 км к югу от г. Бугульма. Основана в 19 в.

До 1920 г. входила в Богоявленскую волость Бугульминского уезда Самарской губернии. С 1920 г. в составе Бугульминского кантона ТАССР. С 10.8.1930 г. в Бу-



с. Солдатская Письмянка. 1. Мост из известняка; 2. Памятник красноармейцам, погибшим в годы Гражданской войны; 3. Церковь пророка Илии Фесвитянина.

д. Сосновка. Корпус Александро-Невского монастыря (1892 г.).



гульминском районе. Ныне входит в состав Петровского сельского поселения.

В 19 в. близ современного населённого пункта на земле, пожертвованной крестьянами-собственниками с. Спасское, основан монастырь, получивший в 1867 г. название «Мужской общежительный монастырь третьего класса во имя Святого Александра Невского». Одним из инициаторов основания и организаторов монастыря был удельный крестьянин с. Михайловка Тимофей Арзамасцев (при постриге получил имя Тихон), ставший в дальнейшем настоятелем-иеромонахом монастыря. При нём монастырь обрёл список особо чтимой иконы Божией Матери «Достойно есть», пожертвованный обители в 1870 г. монахом Самарского Николаевского монастыря Иннокентием (в настоящее время хранится в церкви Георгия Победоносца в Бугульме). В 1866 г. в монастыре построен деревянный однопрестольный храм в честь Рождества Пресвятой Богородицы, в 1892 г. — трёхпрестольный Свято-Троицкий храм (на средства елабужских купцов Стахеевых и бугульминского купца С.М.Шувалова). Для возведения храма рядом с монастырём был построен кирпичный завод. В 1887 г. открыта школа грамоты для мальчиков (в 1892 г. обучалось 24 чел.). На территории монастыря также были построены конюшня с каретником и сеновалом, баня, каменный двухэтажный корпус (1892 г.; на нижнем этаже размещались кухня, трапезная и кельи для служащих при них, на верхнем — кельи настоятеля; здание сохранилось), одноэтажный каменный корпус (1898 г.; здание сохранилось), странноприимный дом (1889 г.), богадельня (1902 г.), заезжий гостинный двор (1906 г.), дом для эконома (1903 г.), деревянный дом с подвалом для хранения овощей (1901 г.). Вокруг монастыря воздвигнута каменная ограда длиной 653 метра, высотой 3,2–3,7 метра, толщиной 57 см. В 1913 г. в монастыре проживало 56 чел.

В 1919 г. все земли и хозяйство монастыря национализированы и переданы в распоряжение Бугульминского земельного отдела. В том же году открыта школа-коммуна. Монахи образовали Александро-Невскую общину

и остались на территории монастыря. В 1930 г. в здании Свято-Троицкого храма размещён дом культуры совхоза «III Интернационал» (совхоз образован в 1920 г.), в 1931 г. храм был разрушен. В 1934 г. на территории монастыря была размещена трудовая колония.

В 1931 г. деревня вошла в состав третьего отделения Семсовхоза. В 1971 г. выделилась в составе совхоза «Прогресс», с 1996 г. СХПК «Прогресс». В 2014 г. началось восстановление Александро-Невского мужского монастыря. На месте алтаря Свято-Троицкой церкви возведён поклонный крест, освящён первый храм в честь иконы Пресвятой Богородицы «Достойно есть». В деревне действует деревянная церковь Державной иконы Божией Матери (начало 2000-х гг., построена на средства В.Люшина, С.Лебедича, С.Морозова, В.Калашникова).

Число жителей: в 1930 г. — 115, 1989 г. — 73, 2002 г. — 50, 2010 г. — 38, 2015 г. — 45 чел. (татары, русские).

**СПАССКОЕ** (Спас), село на левом притоке р. Дымка, в 19 км к юго-востоку от г. Бугульма. Основано в 1743 г. историком, географом, членом-корреспондентом Российской академии наук П.И.Рычковым (1712–1777) под названием Ключи. В дореволюционных источниках упоминается также как Рычково. Жители первоначально относились к категории помещичьих крестьян, в начале 19 в. переведены в разряд вольных хлебопашцев, в 1848 г. отнесены к государственным крестьянам. Село более ста лет принадлежало Рычковым, затем — помещику Мало-



д. Сосновка. 1. Общий вид; 2. Храм в честь иконы Богородицы «Достойно есть»; 3. Храм Державной иконы Божией Матери; 4. Памятник павшим в годы Великой Отечественной войны; 5. Окрестности деревни.





киенко (был женат на одной из праправнучек П.И.Рычкова — Л.И.Хирьяковой). В 1748 г. П.И.Рычков купил у купца И.Мурашкинцова винокуренный завод, в начале 1760-х гг. построил две медеплавильные печи, затем медеплавильный завод. Дом П.И.Рычкова заложен в 1768 г. В 1765 г. возведён каменный храм Вознесения Господня (по проекту И.В.Мюллера, на средства П.И.Рычкова; сохранился частично). Первоначально П.И.Рычков бывал в селе наездами, с 1760 по 1770 г. проживал в нём постоянно. К нему нередко приезжали известные российские учёные (И.И.Лепёхин, П.С.Паллас и др.). В период Крестьянской войны 1773–1775 гг. село разорено повстанцами. В 1774 г. храм обновлён, повторно освящён. В храме располагается семейный склеп Рычковых, здесь захоронены: П.И.Рычков, его сын — полковник русской

армии и комендант г. Симбирск А.П.Рычков (1738–1774), убитый повстанцами во время Крестьянской войны (захоронения сохранились), и другие представители семьи. В 1851 г. храм перестроен, возведены два придела. Основные занятия жителей в этот период — земледелие и скотоводство, были распространены колёсный, красильный и гончарный промыслы. В начале 20 в. в селе располагалось волостное правление, функционировали церковь, водяная мель-

ница, земская станция, земская школа (1876 г.; в 1877 г. обучалось 27 мальчиков и 16 девочек, в 1881 г. — 40 и 3 соответственно). В этот период земельный надел сельской общины составлял 2551 дес.

До 1920 г. село являлось центром Спасской волости Бугульминского уезда Самарской губернии. С 1920 г. в составе Бугульминского кантона ТАССР. С 10.8.1930 г. в Бугульминском районе. Ныне центр Спасского сельского поселения.

В 1950 г. в селе организован колхоз «Искра», в 1969 г. объединён с колхозом «Красный маяк» (д. Ефановка) в совхоз «Память Баумана», с 1996 г. СХПК «Память Баумана». Жители занимаются полеводством, скотоводством. После 1917 г. в селе открыта начальная школа, в 1934 г. преобразована в семилетнюю, в 1959 г. — в восьмилетнюю (в 1961 г. построен интернат, в 1974 г. — новое здание), в 1992 г. — в среднюю, в 2011 г. — в начальную, в 2013 г. — в начальную школу — детский сад. В школе с 1976 г. работает историко-краеведческий музей им. П.И.Рычкова (основатели — А.В.Ефремов, М.К.Шакиров). В селе действуют дом культуры (с 1966 г.), библиотека, фельдшерско-акушерский пункт (с 1973 г.), мечеть (с 1997 г.). Установлены памятники В.И.Ленину (1969 г.), П.И.Рычкову (1980 г., в 2012 г. демонтирован, установлен новый), а также памятный камень П.И.Рычкову возле храма Вознесения Господня. При доме культуры в 1986 г. создан вокаль-



П.И.Рычков



1



2



3



4



5



6



7

с. Спасское. 1. Памятник погибшим в годы Великой Отечественной войны; 2. Улица села; 3. Усадьба Рычковых и родник «Спасские ключи»; 4. р.Дымка; 5. Школа – детский сад; 6. Памятный камень П.И.Рычкову; 7. Храм Вознесения Господня.





ный коллектив «Калинушка» (основатель — В.И.Яшанин, руководитель — И.И.Давышина).

На территории села располагается памятник природы — родник «Спасские ключи». Вода родника в виде мощного притока впадает в р. Дымка, предварительно образуя живописный пруд. По периметру участка высажены ивы и липы. Травянистая растительность представлена гречишкой птичьей.

С селом связаны жизнь и деятельность доктора педагогических наук, заслуженного учителя школы ТАССР и РФ, почётного гражданина г. Бугульма А.В.Ефремова (1938–2014).

Число жителей: в 1859 г. — 296, 1889 г. — 187, 1897 г. — 530, 1910 г. — 630, 1920 г. — 970, 1926 г. — 648, 1938 г. — 751, 1949 г. — 542, 1958 г. — 400, 1970 г. — 505, 1979 г. — 609, 1989 г. — 561, 2002 г. — 632, 2010 г. — 598, 2015 г. — 637 чел. (русские — 57%, татары — 35%).

**СТА́РАЯ КАЗА́НКА** (Иске Казанка), деревня на р. Зай (правый приток р. Степной Зай), в 18 км к северо-востоку от г. Бугульма. Основана в конце 19 в., по другим сведениям — в конце 18 в. Жители относились к категории государственных крестьян. Основные занятия жителей в этот период — земледелие и скотоводство. В начале 20 в. земельный надел сельской общины составлял 2808 дес.

До 1920 г. деревня входила в Богоявленскую волость Бугульминского уезда Самарской губернии. С 1920 г. в составе Бугульминского кантона ТАССР. С 10.8.1930 г. в Бугульминском районе. Ныне входит в состав Новоалександровского сельского поселения.

В 1931 г. (по другим сведениям — в 1929 г.) в деревне организован колхоз «Казанка», в 1951 г. объединён с колхозом им. Будённого (с. Новая Александровка) под названием «Казанка», с 1995 г. СХПК «Казанка». Жители занимаются полеводством, молочным скотоводством. В окрестностях деревни на правом склоне долины р. Бугульминский Зай находится ботанический Казанкинский заказник («Юрочкин овраг»; 1991 г.).

Число жителей: в 1910 г. — 583, 1920 г. — 595 (совместно с д. Нижняя Казанка), 1926 г. — 280, 1938 г. — 289, 1949 г. — 313, 1958 г. — 121, 1970 г. — 157, 1979 г. — 179, 1989 г. — 161, 2002 г. — 155, 2010 г. — 164, 2015 г. — 141 чел. (русские — 77%).

**СТА́РОЕ ИСА́КОВО** (Иске Исаково), село на автомобильной дороге Казань — Оренбург, в 20 км к юго-востоку от г. Бугульма. Основано во 2-й половине 18 в. В до-революционных источниках упоминается также под названием Лисьи Горы. До 1860-х гг. жители относились к категории помещичьих крестьян. Основные занятия жителей в этот период — земледелие и скотоводство. В начале 20 в. земельный надел сельской общины составлял 230 дес. В селе функционировала земская начальная двухлетняя школа (1913 г.).

До 1920 г. село входило в Спасскую волость Бугульминского уезда Самарской губернии. С 1920 г. в составе Бугульминского кантона ТАССР. С 10.8.1930 г. в Бугульминском районе. Ныне центр Староисаковского сельского поселения.

В 1929 г. в селе организован колхоз «Заря» (первый председатель — И.С.Кузнецов), в 1951 г. село вошло в колхоз им. Калинина (центральная усадьба — с. Старое Исаково). Жители работают преимущественно в ООО «Юлдаш», КФХ, занимаются полеводством, скотоводством, свиноводством.

В 1927 г. в селе открыта начальная школа, в 1949 г. преобразована в семилетнюю, в 1987 г. — в среднюю (в 1985 г. построено новое здание), с 2016 г. — начальная. В селе функционируют детский сад «Ёлочка» (с 1983 г.), дом культуры, библиотека, фельдшерско-акушерский пункт, часовня Казанской иконы Божией Матери (2011 г.).

Число жителей: в 1859 г. — 176, 1889 г. — 129, 1897 г. — 188, 1910 г. — 280, 1920 г. — 187, 1926 г. — 58, 1938 г. — 218, 1949 г. — 195, 1958 г. — 124, 1970 г. — 166, 1979 г. — 212, 1989 г. — 425, 2002 г. — 424, 2010 г. — 401, 2015 г. — 375 чел. (татары — 55%, русские — 35%).



с. Старое Исаково. 1. Дом культуры и сельский совет; 2. Обелиск павшим в годы Великой Отечественной войны; 3. Часовня Казанской иконы Божией Матери.



**СТА́РОЕ СУМАРО́КОВО** (Иске Сумароков), село в бассейне р. Зай (правый приток р. Степной Зай), в 20 км к северо-востоку от г. Бугульма. Основано в конце 18 в. В дореволюционных источниках упоминается также под названием Гулёнка. До 1860-х гг. жители относились к категории помещичьих крестьян, принадлежали помещику Сумарокову. Основные занятия жителей в этот период — земледелие и скотоводство. В начале 20 в. в селе функционировали земская школа, водяная мельница. В этот период земельный надел сельской общины составлял 1345 дес.

До 1920 г. село входило в Сумароковскую волость Бугульминского уезда Самарской губернии. С 1920 г. в составе Бугульминского кантона ТАССР. С 10.8.1930 г. в Бугульминском районе. Ныне входит в состав Подгорненского сельского поселения.



с. Старое Сумароково. Общий вид.

В 1939 г. в селе организован колхоз им. Молотова, в 1957 г. вошёл в состав объединённого совхоза «Сокольский», в 1981 г. — в совхоз «Пугачёвский». Жители занимаются полеводством, молочным скотоводством, птицеводством. В селе действуют многофункциональный центр, библиотека, фельдшерско-акушерский пункт.

Число жителей: в 1859 г. — 609, 1889 г. — 800, 1897 г. — 805, 1910 г. — 805, 1920 г. — 821, 1926 г. — 874, 1938 г. — 425, 1949 г. — 379, 1958 г. — 297, 1970 г. — 206, 1979 г. — 202, 1989 г. — 399, 2002 г. — 677, 2010 г. — 718, 2015 г. — 598 чел. (русские — 51%, татары — 34%).

**СУГУШЛА́** (Сугышлы), деревня на правом склоне долины р. Бобровка (левый приток р. Дымка), на автомобильной дороге Казань — Оренбург, в 21 км к юго-востоку от г. Бугульма. Основана в 1927 г. переселенцами из д. Сугушла (ныне Лениногорский район).

Со времени основания в составе Бугульминской волости Бугульминского кантона ТАССР. С 10.8.1930 г. в Бугульминском районе. Ныне входит в состав Староисаковского сельского поселения.

В 1930 г. в деревне организована сельхозартель «Красногвардеец» (организатор и председатель — Г.Г.Гафиятуллин), в 1951 г. вошла в состав колхоза им. Калинина (с. Старое Исаково). Жители работают преимущественно в ООО «Бугульминская продкорпорация», КФХ, занимаются полеводством, молочным скотоводством. В деревне действуют сельский клуб, мечеть «Фарит» (2010 г.). В 1963 г. открыт дом-музей Героя Советского Союза Г.Г.Гафиятуллина, проживавшего в деревне с семьёй с 1930-х гг. (реконструирован, новое здание построено в 2005 г.). Перед музеем установлен бюст Г.Г.Гафиятуллина. На территории деревни имеется обустроенный родник.

Число жителей: в 1938 г. — 228, 1949 г. — 225, 1958 г. — 154,



1



2



3а



3б



4



5

д. Сугушла. 1. Улица деревни; 2. Мечеть «Фарит»; 3. Дом-музей Г.Гафиятуллина: а) внешний вид; б) фрагмент экспозиции; 4. Родник; 5. Озеро вблизи родника.





1970 г. — 152, 1979 г. — 146, 1989 г. — 118, 2002 г. — 103, 2010 г. — 114, 2015 г. — 103 чел. (татары).

**СУЛА́** (Сулы), деревня на правом берегу р. Сула (левый приток р. Дымка), близ границы с Оренбургской областью, в 34 км к югу от г. Бугульма. Основана в 1920-х гг. (по другим сведениям — в 1921 г.). Среди местного населения распространено название Татарская Сула.

Со времени основания в составе Бавлинской волости Бугульминского кантона ТАССР. С 10.8.1930 г. в Бавлинском, с 1.2.1963 г. в Бугульминском районах. Ныне входит в состав Татарско-Дымского сельского поселения.

В 1935 г. в деревне организован колхоз «Сула», в 1950 г. совместно с колхозом им. Сталина (д. Суык-Чишма) вошёл в состав колхоза им. Куйбышева (с. Татарская Дымская), в 1996–2008 гг. СХПК «Дымский».

В окрестностях деревни выявлены археологические памятники: Сульская стоянка, относящаяся к срубной культуре, и Сульские курганы (период не определён).

Число жителей: в 1926 г. — 142, 1938 г. — 208, 1949 г. — 200, 1958 г. — 122, 1970 г. — 103, 1979 г. — 35, 1989 г. — 6, 2002 г. — 3, 2010 г. — 3, 2015 г. — 2 чел. (татары).

**СУЛА́** (Сулы), деревня в верховье р. Сула (левый приток р. Дымка), в 18 км к югу от г. Бугульма. Основана в 1740-х гг. В дореволюционных источниках упоминается также под названиями Верхосулье, Богоявленское. До 1860-х гг. жители относились к категории помещичьих крестьян. Основные занятия жителей в этот период — земледелие и скотоводство. В 1806 г. на средства помещика В.П.Рычкова построен храм Богоявления Господня (в 1821 г. перестроен; в 1930-х гг. закрыт; памятник архитектуры в стиле классицизма; практически полностью утрачен). До 1917 г. в деревне располагалось поместье юриста, кандидата прав Санкт-Петербургского университета Н.В.Скалона (1871–1918). В начале 20 в. в деревне функционировали церковно-приходская шко-

ла, 2 мельницы. В этот период земельный надел сельской общины составлял 240 дес.

До 1920 г. деревня входила в Богоявленскую волость Бугульминского уезда Самарской губернии. С 1920 г. в составе Бугульминского кантона ТАССР. С 10.8.1930 г. в Бугульминском районе. Ныне входит в состав Петровского сельского поселения.

В 1931 г. в деревне организован колхоз «Путь Ильича», в 1957 г. вошёл в состав опытно-производственного хозяйства «Семеновод», в 1971 г. выделился в составе совхоза «Прогресс», с 1996 г. СХПК «Прогресс». Жители работают преимущественно в ООО «Зелёная Роща», занимаются полеводством.

Среди известных уроженцев деревни: С.И.Кириллов (р. 1941) — генерал-майор внутренней службы, министр внутренних дел РТ (в 1983–1993 гг.), заместитель Премьер-министра РТ (в 1993–1995 гг.).

Число жителей: в 1859 г. — 986, 1889 г. — 590, 1910 г. — 539, 1920 г. — 610, 1926 г. — 562, 1938 г. — 562, 1949 г. — 417, 1958 г. — 269, 1970 г. — 197, 1979 г. — 127, 1989 г. — 73, 2002 г. — 81, 2010 г. — 65, 2014 г. — 43, 2015 г. — 46 чел. (русские, татары).

**СУЫ́К-ЧИШМА́** (Суык Чишмә), деревня на р. Дымка, в 27 км к юго-востоку от г. Бугульма. Основана в 1928 г. Со времени основания в составе Бавлинской волости Бугульминского кантона ТАССР. С 10.8.1930 г. в Бавлинском, с 1.2.1963 г. в Бугульминском районах. Ныне входит в состав Татарско-Дымского сельского поселения.

В 1930 г. в деревне организован колхоз им. Сталина, в 1951 г. совместно с колхозом «Сула» (д. Сула) вошёл в состав колхоза им. Куйбышева (с. Татарская Дымская). Жители занимаются полеводством, овцеводством.

В окрестностях деревни выявлен археологический памятник — Суык-Чишминские курганы (период не определён).

Число жителей: в 1938 г. — 335, 1949 г. — 301, 1958 г. — 241, 1970 г. — 258, 1979 г. — 202, 1989 г. — 138, 2002 г. — 90, 2010 г. — 80, 2015 г. — 90 чел. (татары).



д. Сула. 1. Улица деревни; 2. Храм Богоявления Господня.





**ТАЛЛЫ-БУЛЯК** (Таллы Булэк), деревня на автомобильной дороге Казань — Оренбург, в 6 км к северо-западу от г. Бугульма. Основана в начале 20 в. (по другим сведениям — в 1930-х гг.). Первоначальное название — Грязнушка, с 1940-х гг. — современное название.

Со времени основания в Бугульминском районе. Ныне входит в состав Берёзовского сельского поселения.

В 1930 г. в деревне организован колхоз им. Луначарского, в 1949 г. переименован в сельхозартель им. Луначарского, в 1952 г. — в сельхозартель им. Матросова, в 1957 г. вошла в состав птицеводческого совхоза «Бугульминский», в 1960 г. — госплемптицеводческого завода «Птицевод», в 1975 г. — откормсовхоза «Бугульминский». Жители работают преимущественно в ООО «Берёзовка», занимаются полеводством, мясо-молочным скотоводством, коневодством. В деревне действуют дом культуры (1960 г., в 1987 г. построено новое здание), фельдшерско-акушерский пункт (1960 г., в 2012 г. построено новое здание), мечеть (2007 г.). При доме культуры с 1990 г. функционирует фольклорный коллектив «Залия» (основатель — Ф.С.Сафиуллин, руководитель — А.М.Сафиуллина).

Число жителей: в 1958 г. — 139, 1970 г. — 230, 1979 г. — 196, 1989 г. — 157, 2002 г. — 214, 2010 г. — 246, 2015 г. — 256 чел. (татары).

**ТАТАРСКАЯ ДЫМСКАЯ** (Татар Димескәе), село на р. Дымка, в 27 км к юго-востоку от г. Бугульма. Основано в начале 18 в. как почтовая станция на Новомосковской дороге. В дореволюционных источниках упоминается также под названием Дымская. В 1706 г. из д. Троицк (ныне Оренбургская область) сюда были переселены более 10 семей татар, башкир, киргизов, удмуртов и мордвы. Первоначальное название населённого пункта — Раджаб. Согласно некоторым сведениям, русские переселенцы пришли в село во время Пугачёвского восстания 1773–1775 гг. До 1860-х гг. жители относились к категориям государственных крестьян и башкир-вотчинников. Основные занятия жителей в этот период — земледелие, скотоводство, почтовая служба. В начале 20 в. в селе располагалось волостное правление, функ-

ционировали 2 мечети, мектеб, земская станция, 3 водяные мельницы, кузница. В этот период земельный надел сельской общины составлял 4859 дес.

До 1920 г. село являлось центром Дымской волости Бугульминского уезда Самарской губернии. С 1920 г. в составе Бугульминского кантона ТАССР. С 10.8.1930 г. в Бавлинском, с 1.2.1963 г. в Бугульминском районах. Ныне центр Татарско-Дымского сельского поселения.

В 1930 г. в селе организован колхоз «Батрак» (первый председатель — Ю.Саттаров), в 1934 г. переименован в колхоз им. Куйбышева, в 1944 г. разделён на несколько хозяйств, в 1950 г. вновь объединены в колхоз им. Куйбышева (в его состав также вошли колхозы «Сула» д. Сула и им. Сталина д. Суык-Чишма), в 1996–2008 гг. СХПК «Дымский». Жители работают преимущественно в ООО «Бугульминская продкорпорация», КФХ, занимаются полеводством и скотоводством.

В 1928 г. в селе открыта начальная школа (построено новое здание), в 1933 г. преобразована в семилетнюю, в 1961 г. — в неполную среднюю, в 1974 г. — в среднюю (построено новое здание), в 2012 г. — в неполную среднюю. В селе действуют детский сад «Умырзая» (с 1985 г., в 2013 г. переведён в здание школы), фельдшерско-акушерский пункт (в 2013 г. построено новое здание), дом культуры (в 1962 г. построено новое здание), библиотека, мечеть «Жэмиг» (с 1995 г.). При доме культуры функционируют: детский фольклорный коллектив «Чишма» (с 1972 г.; основатель — Р.М.Зайнуллина; руководитель — Г.В.Рахимова), детский театальный коллектив «Мизгель» (руководитель — З.У.Камалиева), танцевальный коллектив «Шома бас» (руководитель — Р.Д.Шайхуллина), вокальный коллектив «Ай, былбылым» (руководитель — И.В.Миннекаева), театальный коллектив «Хыял» (с 1992 г. народный; руководитель — З.У.Камалиева).

В 5 км западнее села располагается ботанический памятник природы «Татарско-Дымская поляна» (1989 г.), наиболее возвышенная часть рельефа РТ (340 м).

Среди известных уроженцев села: Д.Г.Рахматуллин (1951–2007) — живописец, монументалист, член Союза



с. Татарская Дымская. 1. Монумент нашим воинам и дом культуры; 2. Мечеть «Жэмиг»; 3. Улица села.



художников РФ; Е.А.Тимерзянов (р. 1931) — заслуженный тренер РСФСР и СССР (тяжёлая атлетика), заслуженный работник физической культуры ТАССР, его имя носит детско-юношеская спортивная школа «Юность» (г. Бугульма).

Число жителей: в 1795 г. — 449, 1859 г. — 971, 1889 г. — 1527, 1897 г. — 1865, 1910 г. — 2481, 1920 г. — 2481, 1926 г. — 1994, 1938 г. — 1139, 1949 г. — 835, 1958 г. — 722, 1970 г. — 915, 1979 г. — 760, 1989 г. — 681, 2002 г. — 675, 2010 г. — 606, 2015 г. — 634 чел. (татары).



Е.А.Тимерзянов

**ЧИРКОВО**, село в верхове р. Крым-Сарай, в 22 км к северо-востоку от г. Бугульма. Основано во 2-й половине 18 в., первоначально поместье генерал-майора Н.А.Чиркова (1753–1806), позже — героя Отечественной войны 1812 г., поэта, генерал-лейтенанта Д.В.Давыдова (1784–1839), данное ему в качестве приданого при бракосочетании с дочерью Н.А.Чиркова. В конце 18 в. в селе функционировал винокуренный завод Д.В.Давыдова. В 1841–1845 гг. на средства вдовы Д.В.Давыдова С.Н.Давыдовой была возведена церковь во имя преподобного Дионисия Глушицкого (памятник архитектуры, ныне проводятся ремонтно-реставрационные работы). До 1860-х гг. жители относились к категории помещичьих крестьян. Основные занятия жителей в этот период — земледелие и скотоводство. В начале 20 в. в селе действовали церковно-приходская школа (1885 г.), мыловаренный завод. В этот период земельный надел сельской общины составлял 1585 дес.

До 1920 г. село входило в Сумароковскую волость Бугульминского уезда Самарской губернии. С 1920 г. в составе Бугульминского кантона ТАССР. С 10.8.1930 г. в Бугульминском районе. Ныне входит в состав Ключевского сельского поселения.

В 1930-е гг. в селе организован колхоз им. Ворошилова, в 1951 г. объединён с колхозами «Красный пахарь» (д. Акшут), «Красный ключ» (с. Ключи), «Колхозный путь» (д. Большая Покровка) под названием «Красный ключ», в 1960 г. переименован в колхоз «Заря», позже СХПК «Заря». Жители занимаются полеводством, мясо-молочным скотоводством. В селе работала начальная школа (здание построено в 1988 г.). Функционируют фельдшерско-акушерский пункт, машинно-тракторный парк.

В 2012 г. рядом с церковью Дионисия Глушицкого установлена гранитная плита памяти Д.Давыдова и поклонный крест (на средства В.И.Миняева).

Число жителей: в 1859 г. — 641, 1889 г. — 1135, 1897 г. — 1053, 1910 г. — 983, 1920 г. — 1135, 1926 г. —

1063, 1938 г. — 680, 1949 г. — 529, 1958 г. — 562, 1970 г. — 268, 1979 г. — 190, 1989 г. — 193, 2002 г. — 162, 2010 г. — 154, 2015 г. — 157 чел. (русские).

**ЯКТЫ ЯЛАН** (Яшәр), деревня на автомобильной дороге Бугульма — Азнакаево, в 25 км к северо-востоку от г. Бугульма. Основана в 1920-х гг. Первоначальное название — Алга, в 1930-е гг. — Якты Елань.

Со времени основания в составе Бугульминской волости Бугульминского кантона ТАССР. С 10.8.1930 г. в Бугульминском районе. Ныне входит в состав Новосумароковского сельского поселения.

В 1931 г. в деревне организован колхоз «Яшар», в 1952 г. вошёл в состав колхоза им. Разина (с. Ростовка), в 1957 г. — объединённого совхоза «Сокольский», в 1967 г. переименован в совхоз «Сумароковский», в 1989 г. выделился в самостоятельный совхоз «Ростовский». В 1998 г. образованы два КФХ, в 2001 г. — СХПК «Яшар». Жители занимаются молочным скотоводством.

Число жителей: в 1926 г. — 88, 1938 г. — 175, 1949 г. — 141, 1958 г. — 119, 1970 г. — 126, 1979 г. — 93, 1989 г. — 58, 2002 г. — 74, 2010 г. — 60, 2015 г. — 72 чел. (татары).

**ЯНАЛІФ** (Яналиф), деревня на р. Сула (левый приток р. Дымка), в 20 км к юго-западу от г. Бугульма. Основана в 1930-х гг.

Со времени основания в составе Бугульминского района. Ныне входит в состав Зеленорощинского сельского поселения.

В 1930-е гг. в деревне организован колхоз «Кызыл-куат» (первый председатель — Р.Шириязанов), в 1957 г. вошёл в состав совхоза опытно-производственного хозяйства «Семеновод», в 1971 г. совхоз реорганизован, стал подсобным хозяйством ТатНИИ сельского хозяйства.

Число жителей: в 1938 г. — 251, 1949 г. — 208, 1958 г. — 169, 1970 г. — 144, 1979 г. — 104, 1989 г. — 27, 2002 г. — постоянное население отсутствует, 2010 г. — 7, 2015 г. — 5 чел. (татары).

#### Литература

- 65 лет мира: Подготовка к 65-летию Великой Победы в Бугульме: Бугульминский муниципальный район. — Бугульма, 2009. — 14 с.
- Абдуллин М. Бәйрәкә нурлары. — Казан, 1963. — 22 б.
- Аристов В., Куликов В., Марихин Б. Ворота нефтяного края // Советская Татария. — 1980. — 18 янв.
- Асфандияров А.З. Аулы мензелинских башкир. — Уфа, 2009. — 598 с.
- Асыллов С. Олы авылның мәгърифәт учагы // Бөгелмә авазы. — 1997. — 30 окт.



6. Әхмәтжанова Ф. Очрашу урыны — Хәким бай йорты // Ватаным Татарстан. — 2013. — 13 март.
7. Багаутдинов А.Б. О времени и о себе: Книга-альбом. — Казань, 2004. — 159 с.
8. Батыршин Г. Әбисенең бабасының әбисе // Ватаным Татарстан. — 1995. — 11 авг.
9. Белугина К. «Привет из края вечнозелёных помидоров...» // Сельская жизнь. — 2013. — №23 (13–19 июня).
10. Борханов А. Тарих күзлегенән: Карабаш // Татарстан. — 2016. — №9. — Б. 74–75.
11. Бөгелмәгә — 220 // Татарстан. — 2001. — №7. — Б. 35–42.
12. Брайловская С. Бравый Гашек // Российская газета. — 2016. — №11 (21–27 янв.).
13. Бугульма: Наш город. К 50-летию Татарской АССР: Фотоальбом. — Бугульма, 1970. — 101 с.
14. Бугульма: Фотоальбом. — Казань, 1998. — 85 с.
15. Бугульма и бугульминцы = Бөгелмә һәм бөгелмәләләр. 1945–1995: Буклет. — Казань, 1995. — 9 с.
16. Бугульма и её бугульминские рассказы // Татарстан. — 2017. — №2. — С. 62–68.
17. Бугульминский «птицевод» = Бөгелмәнең нәселле кош заводы: Буклет. — Казань, 1997. — 64 б.
18. Бугульминский фарфоровый завод. — Казань, 1990. — 48 с.
19. Бурханов А. Из истории села Карабаш Бугульминского района // Историко-культурное наследие = Тарихи-мәдәни мирас. — 2012. — №5–7.
20. Быстров Г. Шаги рабочего города // Советская Татария. — 1981. — 26 дек.
21. Вафина Т. Солдатская Письмянка: снежное засугробье // Татарстан. — 2017. — №2. — С. 106–107.
22. Вәлиәхмәт Ф. Еллар кайтавазы. — Бөгелмә, 2013. — 224 б.
23. Вәлиәхмәт Ф. Мизгелләр. — Бөгелмә, 2002. — 152 б.
24. Гайфуллина Л.А. Бугульма — город студенческий // Мәгариф. — 2014. — №1. — С. 67–68.
25. Гарипова Ф. Авыллар һәм калалар тарихыннан: 2 жилд. — Казань, 2001–2003.
26. Гарипова Ф. Авылларыбыз тарихы: Баулы, Битләңгер (Аксыбы), Бөгелмә // Казань утлары. — 2013. — №10. — Б. 158–160.
27. Гарипова Ф. История в названиях. — Казань, 1995. — 287 с.
28. Гибадуллина Ә.М. Татарская община в Бугульме в XVIII — начале XX вв. — Казань, 2010. — 125 с.
29. Гибадуллина Ә.М., Хайруллин Р.М. Азан в Бугульме: прошлое и настоящее: история мусульманской общины в Бугульме и Бугульминском районе Республики Татарстан. — Казань, 2011. — 202 с.
30. Город счастливой судьбы: Ист. очерк. — Казань, 1981. — 261 с.
31. Грачев Е.В. Страница истории: борьба за власть Советов в г. Бугульме и Бугульминском уезде в 1917–1920 гг. — Казань, 1965. — 57 с.
32. Гусев М. Краеведение: Из истории Бугульмы. — Бугульма, 2004. — 190 с.
33. Гыйлемжанова Г. Дагалы йорт дагалы йорт // Түгәрәк уен: Татар халык ижатын яктыртучы мәгълүмати-популяр альманах. — 2012. — №4. — Б. 29–33.
34. Елхова А.В. Село Спасское Бугульминского района Республики Татарстан как потенциальный туристско-рекреационный объект // Стратегия устойчивого развития регионов России. — 2010. — №2. — С. 182–185.
35. Жизнь в полётах: История развития бугульминского авиационного предприятия. 1953 — 2003. — Бугульма, 2003. — 119 с.
36. Завод нашей судьбы: юбилейное издание, посвящённое 60-летию БМЗ. — Казань, 2016. — 302 с.
37. Закиров Ә., Закирова М. Вақыт дәрәясинда Иске Үтәмеш. — Бөгелмә, 2015. — 284 б.
38. Закиров Ә., Закирова М. Тойгелде: жуелмас тарих. — Бөгелмә, 2014. — 190 б.
39. Закиров Л. «В Бугульме живут уникальные люди» // Мәгариф. — 2015. — №8. — С. 6–7.
40. Зарипов З.С. Бугульма — наш город. — Бугульма, 2017. — 74 с.
41. Иمامов В. Бөгелмә каласына 225 ел // Мәйдан. — 2006. — №8. — Б. 22–28.
42. Кадыйров Р.Р., Акчурина Р.Ф. Игелекле бай: Бөгелмәнең икенче гильдияле сәүдәгәр Мөхәммәтшакир Габделлатыйф улы Хәкимов (Хәким бай). — Бөгелмә, 2015. — 96 б.
43. Карабаш: Годы и люди. — [Б.м.], 1996. — 144 с.
44. Карабаш: Еллар... Язымышлар. — Карабаш эшчеләр посёлогы, 1997. — 207 б.
45. Кодашым — изге жирем. — Бөгелмә, 1997. — 78 б.
46. Комсомол Бугульмы: Сб. материалов. — Бугульма, 2009. — 195 с.
47. Куликов А.И. У истоков большого Черемшана. — Клявлино, 2007. — 245 с.
48. Митюрин Д. Бөгелмә «түрәсе» // Татарстан яшьләре. — 2012. — 2 февр.
49. Мөәминов Н. Изге мирас // Мәгариф. — 2000. — №6. — Б. 61–62.
50. Мулаянов Ш. Трудисься, учишься, строишь дома... Мира и счастья тебе, Бугульма! // Республика Татарстан. — 2001. — 24 авг.
51. Мулюков Ф. Трудно будет, мне сердце ударит: Бугульма, Бугульма, Бөгелмә! — Бугульма, 2002. — 424 с.
52. Мустафин М.Р. География населения и населённых пунктов Татарстана. — Казань, 1993. — 78 с.
53. Мустафин М.Р., Хузеев Р.Г. Всё о Татарстане: экономико-географический справ. — Казань, 1992. — 176 с.
54. На высоком месте. — Бугульма, 2002. — 460 с.
55. Набиев Р., Набиева З. Мои связующие корни // Идель. — 2014. — №6. — С. 54–58.
56. Населённые пункты Республики Татарстан. — Казань, 1997. — 392 с.





57. Нәзершина Ф. Минзәлә үз бөгөлмәләр йәдкәре // Агизел. — 2000. — №7. — Б. 167–180.
58. Недобежкин С.В., Рахимова Г.М. Неизвестные страницы истории Бугульминского уезда. — СПб., 2017. — 182 с.
59. Очерки истории села Карабаш и Бугульминского региона (Карабаш и Бугульминский регион в системе культур Юго-Восточного Татарстана и Волго-Уралья). — Казань, 2009. — 82 с.
60. Пехтелева Л. Высота Бугульмы // Казань. — 2002. — №10. — С. 100–101.
61. Посвящая, мой город, тебе...: Сборник. — Бугульма, 2017. — 136 с.
62. Рәхмәти Д., Мәрданов Ш. Димскәй: авыл тарихы. — Бөгөлмә, 2010. — 184 б.
63. Республика Татарстан: Природа, история, экономика, культура, наука. — 2-е изд., доп. — Казань, 2015. — 193 с.
64. Салахияев Р.Р., Салахияева М.Ю., Александров А.А. Здания эвакогоспиталей в Татарстане (1941–1945): Фотоальбом. — Казань, 2015. — 164 с.
65. Салихов Р.Р., Хайрутдинов Р.Р. Республика Татарстан: памятники истории и культуры татарского народа (конец XVIII – начало XX в.). — Казань, 1995. — 279 с.
66. Сальников В.Г. Бугульминские монастыри: страницы истории православия края. — Бугульма, 2010. — 176 с.
67. Сальников В.Г. Бугульминское земство: дела, тревоги и мечты. — 2-е изд., доп. — Бугульма, 2005. — 383 с.
68. Санникова Р.А. История деревень Ново-Александровка и Старая Казанка: По воспоминаниям. — Бугульма, 2005. — 76 с.
69. Свод памятников истории и культуры Республики Татарстан. Т.1. Административные районы. — Казань, 1999. — 458 с.
70. Смирнов В. Самолёт от Бугульмы // Советская Татария. — 1985. — 8 сент.
71. Список населённых мест Казанского уезда, с кратким их описанием. — Казань, 1885. — 20 с.
72. Субботкин А. Спас под берёзами // Республика Татарстан. — 2018. — 1 февр.
73. Субботкин А. У подножия Караульной горы // Республика Татарстан. — 2017. — 2 марта.
74. Тарих битләреннән // Бөгөлмә авазы. — 1997. — 29 май.
75. Татарстан чишмәләре = Родники Земли Татарстана: Фотоальбом. — Казан, 2008. — 191 б.
76. Татарстанның тарихи һәм мәдәни истәлекләре: Библиографик күрсәткеч. — Казан, 2002. — 320 б.
77. Фәйзуллина Л. Бөгөлмәдә — Гашек музейе // Ватаным Татарстан. — 2014. — 22 март.
78. Хабибуллина Э. Бугульма: новая площадка для взлёта // Время и Деньги. — 2010. — 30 апр.
79. Хәрова Т. Тәэсирләр бәйрәм // Бөгөлмә авазы. — 2004. — 3 сент.
80. Храмов В. Бугульминский фарфор: вчера, сегодня, завтра // Советская Татария. — 1990. — 19 апр.
81. Храмов В. Куда идёшь, Кудашево? // Республика Татарстан. — 2002. — 7 дек.
82. Храмов В. Не повезло селу с «однофамильцем»... // Республика Татарстан. — 2001. — 3 марта.
83. Храмов В. О селе Спасском знали и в европейских столицах // Республика Татарстан. — 2006. — 25 нояб.
84. Храмов В. Разбойничий иль птичий посвист в слове этом? // Республика Татарстан. — 2001. — 16 июня.
85. Храмов В. Татарская-Дымская всегда на высоте // Республика Татарстан. — 2002. — 16 марта.
86. Храмов В. Этой бы деревне да своего Гоголя // Республика Татарстан. — 2001. — 7 апр.
87. Шафигуллин Ф. Бугульминские побывальщины // Идель. — 2012. — №12; 2013. — №2.
88. Шиһапов И. Баш бирмәс Куакбаш // Татарстан яшьләре. — 2001. — 7 июнь.



# БУИНСКИЙ район

**Дата образования** – 10 августа 1930 г.

**Районный центр** – г. Буинск

**Площадь** – 1543,6 км<sup>2</sup>

**Численность населения** на 2017 г. – 43537 чел.

**Национальный состав:**

татар – 61,5%

чувашей – 29,1%

русских – 8,8%

**Количество населённых пунктов** – 97



Располагается на юго-западе РТ, граничит с Чувашской Республикой, Ульяновской областью, Апастовским, Дрожжановским и Тетюшским районами РТ.

До 1920 г. территория района относилась к Буинскому уезду Симбирской губернии, в 1920–1930 гг. – к Буинскому кантону ТАССР. В конце 19 в. общая площадь Буинского уезда составляла 4,8 тыс. вёрст, численность населения – 222,9 тыс. чел. (из них 44,3% – чуваша, 34,6% – татары, 17,2% – русские (1897)). Уезд делился на 2 стана, состоявших из 21 волости: к первому стану (центр – д. Убей) относились Архангельская, Бурундуковская, Городищенская, Дрожжановская, Кишакская (часть), Мочалеевская, Ново-Какерлинская, Помаевская, Старо-Студенецкая (часть), Убеевская, Чукальская, Шамкинская, Шемуршинская (часть) волости; ко второму (центр – д. Б.Батырево) – Батыревская, Кишакская (часть), Муратовская, Рунгинская, Старо-Студенецкая (часть), Тархановская, Тимбаевская, Хомбус-Батыревская, Шемуршинская (часть), Шихирданская, Энтугановская волости. Население уезда занималось преимущественно хлебопашеством (возделывали рожь, ячмень, пшеницу, просо, горох), а также скотоводством, пчеловодством, различными ремёслами (изготовлением саней, телег, колёс, ободьев, рам, деревянной посуды), обработкой продуктов сельскохозяйственного производства (салотопенное, шерсточесальное, маслобойное), бурлачеством,

плотничным, портняжным и отхожими промыслами. В 19 в. в уезде действовали свыше 50 промышленных предприятий, в т.ч. суконная фабрика, винокуренный, поташные, кирпичные, лесопильные заводы, мукомольные мельницы. Проводились ярмарки в сс. Городищи, Кият, Промзино. Во 2-й половине 19 в. здесь функционировали уездное, приходские мужское и женское, инородческое училища (с. Кошки); 43 мужские и 24 женские школы. К началу 20 в. в уезде насчитывалось 95 школ, в т.ч. 56 татарских.

В состав Буинского кантона вошло 11 волостей Буинского уезда и 3 волости Симбирского уезда Симбирской губернии. В 1927 г. в его состав был также передан Тетюшский кантон. Площадь Буинского кантона в 1926 г. составляла 2777 км<sup>2</sup>, в 1928 г. – 6055,1 км<sup>2</sup>; численность населения в 1926 г. – 142951 чел. (из них 54,3% – татары, 26,8% – чуваша, 14,3% – русские, 4,6% – мордва; городское население – 4730 чел., сельское – 138221 чел.). В состав кантона входило 203 сельских населённых пункта. В 1924 г. в кантоне насчитывалось 7 волостей (Буинская, Бурундуковская, Городищенская, Дрожжановская, Тархановская, Убеевская, Шаймурзинская), в 1927 г. добавилось ещё 7 волостей бывшего Тетюшского кантона (Балтаевская, Бикеевская, Камско-Устьинская, Кильдуразовская, Тетюшская, Шемякинская, Шонгутская). В 1930 г. в ходе районирования ТАССР Буинский кантон был разделён на Апастовский, Буин-



два; городское население – 4730 чел., сельское – 138221 чел.). В состав кантона входило 203 сельских населённых пункта. В 1924 г. в кантоне насчитывалось 7 волостей (Буинская, Бурундуковская, Городищенская, Дрожжановская, Тархановская, Убеевская, Шаймурзинская), в 1927 г. добавилось ещё 7 волостей бывшего Тетюшского кантона (Балтаевская, Бикеевская, Камско-Устьинская, Кильдуразовская, Тетюшская, Шемякинская, Шонгутская). В 1930 г. в ходе районирования ТАССР Буинский кантон был разделён на Апастовский, Буин-



ский, Дрожжановский, Камско-Устьинский и Тетюшский районы.

На момент образования Б.р. в него входили один городской совет, 78 сельских советов, 131 населённый пункт, в которых проживало 89060 чел. (из них татары — 53488 чел., русские — 19947 чел., прочие — 15625 чел.). Границы и административное деление района неоднократно менялись. В 1940 г. его площадь составляла 1138 км<sup>2</sup>, население — 32 тыс. чел., число сельских советов — 21, населённых пунктов — 72. В 1959 г. в состав Б.р. вошла часть упразднённого Цильнинского района (образован 10.2.1935 г. как Будённовский район с центром в с. Старое Шаймурзино; в 1940 г. площадь района составляла 731 км<sup>2</sup>, численность населения — 38,8 тыс. чел., населённых пунктов — 43; 29.11.1957 г. был переименован в Цильнинский район). В 1960 г. Б.р. занимал 1524 км<sup>2</sup>, в него входили 24 сельских совета, 120 населённых пунктов. В результате укрупнения административных единиц ТАССР 1.2.1963 г. к Б.р. были присоединены Дрожжановский, Кайбицкий, часть Апастовского района. Площадь района составила 4123 км<sup>2</sup>, численность населения — 167 тыс. чел., количество сельских советов — 65, населённых пунктов — 286. 12.1.1965 г. в результате изменения административно-территориального деления ТАССР площадь района уменьшилась до 2591 км<sup>2</sup>, численность населения — до 117,1 тыс. чел., число сельских советов — до 44, населённых пунктов — до 176. В 1966 г. из состава Б.р. был выделен Дрожжановский район.

На 2015 г. площадь Б.р. составляла 1543,6 км<sup>2</sup>, численность населения (без жителей районного центра) — 23413 чел. (по переписи 2002 г. — 27800 чел., из них 61,5% — татары, 29,1% — чуваша, 8,8% — русские). Средняя плотность населения — 15,5 чел. на км<sup>2</sup>. В состав

района входят 97 населённых пунктов, разделённых на городское «город Буинск» и 30 сельских поселений: Адав-Тулумбаевское (сс. Адав-Тулумбаево, Ивашевка, д. Янга-Аул); Аксунское (д. Аксу); Альшеевское (с. Альшеево, дд. Раково, Яскуль); Альшиховское (сс. Альшихово, Кайрево, дд. Мулланур Вахитов, Тингаш); Бик-Утеевское (д. Бик-Утеево, с. Каменный Брод); Большефроловское (сс. Большое Фролово, Степановка, Черки-Дюртиле); Бюрганское (сс. Бюрганы, Старые Бурундуки, д. Чувашский Сарыкамыш); Верхнелацинское (с. Верхние Лащи, дд. Беловолжка Татарская, Беловолжка Чувашская, Тойгильды); Исаковское (сс. Исаково, Алькеево, д. Атабай-Анкебе); Кайбицкое (с. Кайбицы, дд. Верхний Наратбаш, Степные Енали); Киятское (сс. Кият, Козловка, Русские Кицаки, дд. Ак-Куль, Кугальна, Немчиновка, пос. Новые Тинчали); Кошки-Теняковское (дд. Кошки-Теняково, Малые Бюрганы, Новые Мертли, Татарское Пимурзино); Кошки-Шемякинское (сс. Кошки-Шемякино, Старые Мертли, дд. Канава, Чувашское Пимурзино); Малобуинковское (д. Малая Буинка); Мещеряковское (д. Мещеряково); Мокросавалеевское (сс. Мокрая Савалеевка, Ембулатово, дд. Отрада, Протопопово, пос. Курбаш); Нижнеларатбашское (сс. Нижний Наратбаш, Бикмуразово, д. Большая Карланга); Новотинчалинское (сс. Новые Тинчали, Новая Цильна); Новочечкабское (с. Новые Чечкабы, дд. Ахмаметьево, Кыр-Тавгильдино, Мамоткозино); Нурлатское (с. Нурлаты); Рунгинское (с. Рунга, д. Чураково); Сорок-Сайдакское (с. Сорок-Сайдак, дд. Малые Шихирданы, Никольские Сороки, пос. Чувашские Энтуганы); Старостуденецкое (сс. Старый Студенец, Новый Студенец, пос. железнодорожного развезда Бюрганы); Старотинчалинское (сс. Старые Тинчали, Сарсаз, Шаймурзино, д. Старостуденецкие Выселки); Тимбаевское (сс. Каменный Брод, Тимбаево); Черки-Гришинское



г. Буинск. Общий вид.





## Буинский район

(сс. Черки-Гришино, пос. железнодорожного разъезда Лащи); Черки-Кильдуразское (сс. Черки-Кильдуразы, Средние Лащи, Старые Лащи, Черки-Бибкеево, Черки-Ишмяково, Черки-Кошаково, дд. Быковка, Кабаланы); Чувашско-Кищаковское (сс. Чувашские Кищаки, Новосёлки, Таковары); Энтуганское (сс. Энтуганы, Вольный Стан); Яшевское (сс. Яшевка, Шигали, дд. Козловка, Красное Поле, Медведевка).

Б.р. располагается в зоне сочленения восточного склона Токмовского тектонического свода с юго-западной частью Казанско-Кировской впадины. В геологическом строении поверхности принимают участие отложения пермской, юрской, меловой, неогеновой и четвертичной систем. На севере и северо-востоке водораздельные пространства сложены пёстроокрашенными глинами, мергелями и карбонатно-мергельными породами северодвинского яруса татарского отдела пермской системы. На юго-западе южнее долины р. Карла эти отложения перекрываются юрскими образованиями морского происхождения — толщами серых глин и мергелей в нижних ярусах, прослоями мергелей, известняков, горючих сланцев, глин, алевролитов, конгломератов с обильной ископаемой флорой — в верхних слоях. На крайнем юго-западе в верховьях правых притоков р. Карла обнажаются нижнемеловые отложения — тёмно-серые глины с прослоями зеленовато-серых рыхлых алевролитов. Неогеновые отложения представлены озёрно-речными песчано-глинистыми и песчано-галечными осадками, имеют

ограниченное распространение и приурочены главным образом к древней долине р. Свяга. Широко распространены четвертичные отложения: на водоразделах доминирует глинистый эловый юрских и нижнемеловых пород, на пологих склонах левобережья Свяги — делювиальные и делювиально-солифлюкционные суглинки.

На территории района разрабатываются месторождения карбонатных пород, кирпично-черепичных глин, имеются залежи строительных песков, горючих сланцев, торфа и фосфоритов.

Поверхность представляет собой волнистую равнину с преобладающими высотами 150–200 м. Долиной р. Свяга территория делится на 2 части, отличающиеся по рельефу: западную левобережную, занимающую б.ч. площади, и восточную правобережную. Общий наклон поверхности с юга на север. Абсолютная высота 221 м на крайнем юго-западе района на водоразделе рек Цильна и Карла. Самая низкая отметка приурочена к межённому урезу р. Свяга. Глубина эрозионного расчленения составляет 100–150 м. Восточное правобережье является частью Волго-Свияжского междуречья, характеризуется наибольшей расчленённостью рельефа и перепадами высот. Левобережье имеет более сглаженный рельеф и представляет низменную равнину (т.н. «Буинские степи»), расчленённую неглубокими широкими долинами левых притоков Свяги. На слабопроницаемых глинисто-мергельных породах значительно развита овражная сеть с заметно выраженной асимметрией склонов.



1



2



3



4



5

1. р. Карла; 2. оз. Наратлы; 3. р. Цильна; 4. р. Свяга; 5. Памятник природы «Парк имени декабриста В.П.Ивашева».



Их южные и западные склоны крутые, почти отвесные, северные и восточные — пологие, часто задернованы. На правых склонах долины Свяги распространены древние (плейстоценовые) глубокие широкие балки с симметричными склонами, покрытыми лесной растительностью. В междуречье Карлы и Булы на карбонатных отложениях встречаются карстовые формы рельефа в виде воронок и провалов. На крутых склонах речных долин, балок и оврагов прослеживаются оползневые процессы, особенно на юрских и нижнемеловых отложениях.

Климат на территории района характеризуется относительно влажным и тёплым летом, прохладной и умеренно снежной зимой. Среднегодовая температура воздуха составляет 3,8 °С, среднеянварская –12 °С (абсолютный минимум –48 °С), среднеиюльская 19,4 °С (абсолютный максимум 39 °С). Средняя продолжительность безморозного периода 140 дней. Выпадает 483 мм осадков, в т.ч. в тёплый период года 345 мм. Устойчивый снежный покров образуется в конце 2-й декады ноября, продолжается до конца 1-й декады апреля. Средняя высота снежного покрова 33 см (16–66 см). В целом за год преобладают западные (21,9%) и юго-западные (16,7%), летом — западные (20,9%) и северо-западные (15,4%), зимой — западные (22,5%) и юго-западные (19,2%) ветра.

Речная сеть представлена р. Свяга и её левыми притоками: Карла, Була, Цильна, Чильча, Лащи и др., а также менее значительными по размерам правыми притоками Тоша, Киятка, Иныш, Чирка длиной от 12 до 17 км. Средняя густота речной сети 0,27 км/км<sup>2</sup>. Река Свяга (общая длина 337 км, в пределах района около 50 км) с извилистым руслом и узкими рукавами, множеством отмелей и перекатов, на плёсах глубина до 4–5 м и более. Долина реки хорошо разработанная, с резко выраженной асимметрией склонов, местами шириной 10 км и более. Река Карла (длина 88 км, в пределах района 50 км) с шириной русла 10–15 м и глубиной в межень менее 1 м образует множество излучин, подмывая то один, то другой берег. На пойме много небольших озёр-старич и заболо-

ченных понижений. Река Була протекает вдоль северной границы района (общая длина 118 км, в пределах района 33 км), русло извилистое, шириной до 15 м, глубиной на плёсах до 3 м. В питании рек основную роль играют снежные воды (55–80% стока). Характерно высокое весеннее половодье. Самые низкие уровни и расходы рек наблюдаются в период зимней межени. Продолжительность ледостава 4,5–5 месяцев. Озёр на территории района мало, все пойменного типа, старичные.

В почвенном покрове преобладают чернозёмы, которые занимают около 75% площади района. Наиболее распространены чернозёмы выщелоченные, в основном среднетяжелые, среднегумусные, развитые на пологих склонах водоразделов по всему левобережью Свяги. На речных террасах и пологих склонах долин на лёссовидных суглинках и глинах сформировались тучные типичные чернозёмы с содержанием гумуса более 9%. По правобережью Свяги почвенный покров представлен б.ч. разными подтипами серых лесных почв.

Леса занимают 6,6% территории района. Отдельные относительно крупные массивы лесов имеются на правобережье Свяги на крайнем северо-востоке и востоке района. Преобладают широколиственные леса из дуба, липы, клёна, вяза. Значительную площадь занимает осина. На песчаных почвах в долине р. Карла произрастают сосновые леса с примесью берёзы, осины, местами дуба и липы. Сохранились лесные массивы — бывшие «казённые дачи» (Мокро-Савалеевская, Рунгинская и др.). Склоны балок и оврагов заняты луговой растительностью — мятликово-разнотравными и типчаково-степно-разнотравными лугами.

В животном мире встречаются лисица, куница, енотовидная собака, лось, кабан, заяц-русак, также бобр и ондатра, имеющие промысловое значение; на открытых участках — хомячок серый, пеструшка степная, тушканчик большой, занесённые в Красную книгу РТ. Отмечено свыше 70 видов птиц, в т.ч. занесённые в Красную книгу РТ: неясыти серая и длиннохвостая, сова болотная, травник, поручейник, удод.



1. Буинский лесхоз; 2–3. Заготовка кормов.



## Буинский район

Природно-заповедный фонд составляет 1688 га (1,1% площади района). Представлен природным комплексным заказником «Зея буйлары» (площадь 1509 га), созданным в 2008 г. с целью поддержания благоприятного экологического баланса в бассейне р. Свияга. Выделены зоологические памятники природы «Ново-Тинчалинская сурковая колония» в долине р. Большая Тельца (1987 г., площадь 125 га; одно из самых северных поселений сурка-байбака) и «Утинская сурковая колония» на остепнённых склонах долины р. Карла (1987 г., площадь 50 га; объект имеет 100-летнюю историю изучения). Памятниками природы являются также р. Свияга и частично сохранившийся парк родового имени декабриста В.П.Ивашева на юго-восточной окраине с. Ивашевка на левом берегу реки (1987 г., площадь 4 га; заложен в конце 18 в. отцом В.П.Ивашева П.Н.Ивашевым; на территории парка сохранилось свыше 100 высоковозрастных деревьев, в основном липы, единично сосны, берёзы, ивы).

Район имеет сельскохозяйственную направленность. Сельскохозяйственные угодья в 2017 г. занимали 120,5 тыс. га (в 2000 г. — 133,4 тыс. га), в т.ч. пашня — 98,7 тыс. га (109,7 тыс. га). Возделываются яровая и озимая пшеница, ячмень, овёс, гречиха, горох, сахарная свёкла, картофель. Развита мясо-молочное скотоводство, свиноводство, овцеводство. В 2017 г. в районе действовали 11 крупных сельхозпредприятий (в т.ч. агрофирмы «Авангард» и «Дружба») и 80 фермерских хозяйств (в 2001 г. функционировали 32 сельскохозяйственных предприятия, в т.ч. 3 совхоза, 2 государственных унитарных предприятия, производственный сельскохозяйственный кооператив, 6 ассоциаций крестьянских хозяйств, 20 коллективных хозяйств; 3 подсобных хозяйства).

Промышленные предприятия сосредоточены в центре и посёлке железнодорожного разъезда Лащи. Среди них: ООО «Буинский машиностроительный завод», ОАО «Буинский сахарный завод», ОАО «Буинский спиртзавод» (филиал ОАО «Татспиртпром»),

ООО «Буинская ватная фабрика», ОАО «Маслодельно-сыродельный комбинат» (в составе холдинга «Ак Барс»), ООО «Буинскагропромснаб», ОАО «Буинскагрохимсервис», ООО «Дорстрой «Буинский», ОАО «Буинская машинно-технологическая станция», ЗАО «Буинская межхозяйственная строительная организация». Действует Буинский лесхоз. По территории района проходят железная дорога Ульяновск – Свияжск, автомобильные дороги Казань – Ульяновск, Буинск – Тетюши, Буинск – Яльчики.

В сфере образования на 2017 г. в районе функционировали 3 профессиональных училища, 42 общеобразовательных учреждения (20 средних, 13 неполных средних, 9 начальных школ), 42 детских сада. В структуру дополнительного образования входят 2 учреждения (Центр внешкольной работы и Детская школа искусств в Буинске).

В сфере культуры в настоящее время работают драматический театр, районный Дворец культуры, 54 клуба, 36 библиотек. Функционируют 3 районных музея, 15 пришкольных музеев. Буинский краеведческий музей открыт в 1994 г., экспозиция насчитывает более тыс. ед. хр., представлена тематически в 9 залах: «Природа родного края», «Археология», «Этнография», «Дворянский зал», «Буинский район в 1920-е годы», «Зал великих потрясений», «Великая Отечественная война», «Послевоенное время и современность», «Земляки — наша гордость». Помимо краеведческого музея в районе функционируют 2 сельских музея: Дом-музей И.Н.Юркина (с 1998 г.) на родине писателя в с. Бюрганы и Дом-музей Б.Урманче (с 2012 г.) на родине художника в с. Черки-Гришино.

В районе функционирует множество различных клубных формирований самодеятельного народного творчества, 4 из них имеют звание «народный»: ансамбль песни и танца «Лейсан» в Буинске (создан в 1966 г., с 1980 г. народный, основатель — С.Н.Зайнуллин), театальный коллектив «Яктылык» в Буинске (с 1975 г., с 1980 г. народный, основатель — С.Л.Зайнуллин), фольклорный



1. Административное здание Буинского сахарного завода; 2. Буинский машиностроительный завод; 3. В цеху Буинского спиртзавода.





коллектив «Родничок» в с. Рунга (создан в 1978 г., с 1992 г. народный, основатель — В.М.Матросов), фольклорный коллектив «Уммугульсум» в с. Черки-Гришино (создан в 1982 г., с 2014 г. народный, основатель — Р.Г.Гайнуллина).

В системе здравоохранения района действуют районная больница и 65 фельдшерско-акушерских пунктов. Спортивная инфраструктура Б.р. включает: стадион им. В.И.Трусенёва на 1500 посадочных мест, ледовый дворец «Арктика», 127 плоскостных сооружений, 43 спортзала, 3 стрелковых тира, спортивный комплекс «Дельфин», 3 детско-юношеские спортивные школы: «Арктика», «Батыр», «Юность».

Функционируют 60 мечетей, 7 церквей.

На территории района выявлено более 130 археологических памятников, относящихся в основном к эпохе бронзы (срубная культура), а также к именьковской и болгарской археологическим культурам.

С 1919 г. издаётся районная газета «Байрак» — «Ялав» — «Знамя» (на татарском, чувашском и русском языках). Первоначальное название — «Буа ярлысы» («Буинская беднота»), с 1930 г. — «Социализмга юл» («Путь к социализму»), с 1931 г. — «Яңа юл» («Новый путь»), с 1962 г. современное название.

Б.р. является родиной: братьев, общественных и религиозных деятелей Шарафов; языковеда, политического деятеля Китая Б.Шахида; резчика по дереву, каллиграфа Г.Х.Валидова; одного из основоположников профессиональной татарской живописи, живописца, скульптора, графика Б.И.Урманче; Героев Советского Союза М.Т.Гарнизова, А.В.Самочкина, П.Г.Шафранова; Героев Социалистического Труда Р.А.Аглиуллина, В.В.Ефимова, А.Е.Ефремова, Н.З.Кадырова, А.И.Николаевой, Г.С.Сафина, Н.А.Соболева, Г.С.Сторожева; государственных деятелей К.А.Абрамова, И.Н.Алеева, Ш.Р.Арсланова, Р.Р.Гайзатуллина, Ш.А.Мустаева, М.Н.Садыкова, М.Н.Теренина; генералов А.Ф.Казанкина, Н.М.Мухитова, Е.К.Салмина, О.Н.Строкина; деятелей науки и культуры Х.Х.Абдуллина, Р.Х.Абузярова,

М.А.Аглиуллина, И.Р.Аглуллина, А.И.Алексеева (Сандр Пикл), М.Ш.Алиева, Ш.А.Алиева, А.Д.Антонова (А.Калган), Г.Х.Ахбаровской, Ш.А.Ахмадуллина, И.Г.Ахметзянова, А.М.Ахметова, Р.Г.Ахметова, И.Д.Биккулова, А.М.Бикчентаева, Я.В.Валеева (Ярулла Вали), Т.А.Власовой, А.Г.Галиакберова, Г.Б.Галиева (Гумер Гали), Э.Р.Галимова, Ф.А.Гарифуллина, Р.В.Гафиятуллина, И.С.Гаязова, Р.Ш.Гимадиева, Азата М.Гумерова, Асхата М.Гумерова, Н.С.Дедушкина, Н.А.Енилина, А.Я.Ерусланова (Назул Антал), М.Н.Закамулиной, Л.Ш.Замалетдинова, К.Ш.Зыятдинова, Ф.И.Идиатуллина, Г.З.Идрисова, Д.Г.Ишмухаметовой, Г.Ф.Кабилова, Х.Ш.Казакова, Ю.Н.Калимуллина, Г.С.Клычовой, В.И.Краснова-Асли, Г.И.Краснова-Кезенни, Д.Г.Латыпова, Г.И.Мухамедьярова, М.Т.Мухаметзянова, Ш.М.Мухаммадова, Ш.А.Нигматуллина, Р.К.Низамова, Р.Г.Нугманова, Ф.Нурлати, И.В.Павлова, К.К.Петрова, И.А.Праксина, М.Т.Ракеевой, Р.Ф.Рахмани, А.А.Рашитова (Ахмет Рашит), А.М.Сабилова, К.М.Сагидова, Т.К.Сагитова, Н.С.Садыкова, Ф.С.Сайфуллиной, Г.Т.Салеевой, И.А.Салихова, Т.С.Семёнова (Таэр Тимкки), Т.О.Скиргайло, М.Г.Сулъвы, В.В.Ухли (Плешков), Р.Р.Хайрутдинова, В.Х.Хакова, Анас Б. Халидова, Ахмеда Б. Халидова, Б.З.Халидова, Л.А.Харисовой, Ч.Г.Хасанова, Р.Г.Хузеева, Ш.Н.Хусаинова, Г.Д.Шагиахметова (Г.Тулумбайский), Р.Х.Шакирова, Г.С.Шарафутдинова, И.Н.Юркина, В.А.Яковлева (Урдаш Валентин), С.В.Ялавина и др.

С Б.р. связаны имена Х.М.Атласова (1876–1938) — историка (в 1898–1903 гг. преподавал в медресе «Нурия»); З.Ш.Башири (1888–1962) — общественного деятеля, поэта и историка (учился в медресе «Нурия»); З.Г.Богдановой (1886–1950) — актрисы, Героя Труда (в 1924–1947 гг. — актриса и режиссёр Буинского татарского театра); Р.М.Харисова (Ренат Харис) (р. 1941) — поэта (с раннего детства до 1958 г. жил в Б.р.); Д.Р.Шарафутдинова (1940–2014) — доктора исторических наук (детство провёл в д. Малая Буинка).



Буинский краеведческий музей: 1. Внешний вид; 2. Зал «Археология»; 3. «Дворянский зал».



## БУИНСК (Буа)


*Город республиканского подчинения, центр Буинского района. Расположен в юго-западной части Республики Татарстан, на р. Карла. Железнодорожная станция (Буа) на линии Ульяновск — Свияжск. Расстояние до Казани 137 км.*

*До 1920 г. уездный город Симбирской губернии. В 1920–1930 гг. центр Буинского кантона, с 10.8.1930 г. — Буинского района ТАССР.*

Первые поселения на месте современного города возникли в середине 17 в. В 1780 г. селу Буинское (другое название — Архангельское) был присвоен статус уездного города Симбирского наместничества (с 1796 г. — губернии) и современное название. В 1780 г. в Б. открыта Троицкая церковь, в 1781 г. — уездный суд, управа благочиния, городническое правление, дворянская опека, нижний земский суд, нижняя расправа, уездное казначейство, почтовая экспедиция, в 1800 г. — ратуша, в 1805 г. — медресе «Нурия» (в 1919 г. закрыто, в 1997 г. вновь открыто), в 1832 г. — городской магистрат, в 1860 г. — трёхклассное мужское училище, в 1874 г. — земская аптека, в 1905 г. — мечеть «Гильмия», в 1911 г. — женская прогимназия. По сведениям 1859 г., в городе действовали церковь, мечеть, уездное и приходское училища, городская больница, почтовая станция, в 1913 г. — 2 церкви, 2 мечети, женская прогимназия, несколько училищ и школ, медресе «Нурия» и «Гильмия» (1907 г.), земская больница, богадельня; базары по четвергам, ежегодные ярмарки — Крещенская (с 6 по 11 января) и Покровская (с 27 сентября по 5 октября). Основные занятия жителей в этот период — ремёсла, извоз, хлебопашество, скотоводство, содержание постоянных дворов.

В дореволюционный период «Нурия» являлось одним из крупнейших и известных медресе Симбирской губернии. В разные годы в нём учились многие известные татарские религиозные и общественные деятели, представители науки и культуры: писатели З.Ш.Баширов (З.Башири), Ш.М.Мухаммадов и Г.Д.Шагиахметов (Г.Тулумбайский), историк Х.Атласи (в 1898–1903 гг. преподавал в медресе), религиозный деятель К.Б.Салихов, педагог, переводчик, языковед Б.З.Халидов, востоковед, доктор филологических наук, профессор А.Т.Тагирджанов, педагоги, писатели, религиозные деятели братья И. и К. Биккуловы, журналист, редактор журнала «Иктисад» Ф.Ш.Муртазин, каллиграф Г.Х.Валидов и др. Расцвет медресе пришёлся на конец 19 — начало 20 в., когда его руководителем был ахун ишан Нургали Хасанов (Нургали Хасан аль-Буави). В 1904 г. комплекс медресе состоял из мечети, 2 кирпичных и 3 деревянных зданий. В 1913 г. здесь преподавали 12 учителей, обучалось более 300 шакирдов. В 1915 г. при медресе открылась женская русско-татарская школа.

В 1930 г. в Б. организован колхоз «Красная Армия», с 1951 г. в составе колхоза «Кызыл Юлдуз», в 1963 г. колхоз ликвидирован. В 1931 г. создана Буинская МТС, с 1997 г. ООО «Буинская машинно-технологическая станция». В 1937 г. основано ООО «Буинскагропромснаб» как филиал Тетюшского межрайонного объединения «Сельхозснаб», с 1949 г. функционировало как самостоятельное предприятие для материально-технического обеспечения районов Заволжского региона. В 1939–1963 гг. работал Буинский плодопитомник, в 1963–1995 гг. — Буинский плодопитомнический совхоз. Промышленность города представляют предприятия: ОАО «Маслодельно-сыродельный комбинат» (ныне в составе холдинга «Ак Барс»; работает с 1950 г.);



1. Земская аптека; 2. Вид на город с высоты птичьего полёта.





ЗАО «Буинская межхозяйственная строительная организация» (с 1959 г.); ОАО «Буинский сахарный завод» (введён в эксплуатацию в 1960 г., с 1994 г. современное название); Буинская птицефабрика (с 1966 г.); ОАО «Буинская передвижная механизированная колонна №6» (с 1969 г., с 2001 г. современное название); ООО «Буинский машиностроительный завод» (открыт в 1969 г. как филиал Казанского моторостроительного завода для производства товаров народного потребления и техники сельхозназначения, в 1976 г. филиал преобразован в Буинский машиностроительный завод, с 2007 г. современное название); ООО «Буинская ватная фабрика» (создана в 1970 г. на базе Буинского райпрокомбината, функционирующего с 1933 г., с 2007 г. современное название); ООО «Дорстрой «Буинский» (создано в 1979 г. как дорожно-строительный участок треста «Татколхозстрой», с 2006 г. современное название); ОАО «Буинскагрохимсервис» (создано в 1980 г. как Буинское отделение «Сельхозхимии»); Буинская заводская конюшня (создана в 1995 г. как Буинское зональное племпредприятие на базе откормсовхоза «Буа»); ОАО «Буинский спиртзавод» (с 2003 г.).

В 1932–1941 гг. в Буинске функционировало дошкольное педагогическое училище (в 1941 г. присоединено к Чистопольскому дошкольному педагогическому училищу). В 1936 г. открыта двухгодичная школа медсестёр, в 1954 г. перепрофилирована в медицинское училище. В 1931 г. на базе ветеринарного сектора при Наркомате земледелия ТАССР открыт Буинский ветеринарный техникум. С 2000 г. работает Буинский филиал частного образовательного учреждения высшего профессионального образования «Академия социального образования».

В городе работают 6 средних учебных заведений: средняя школа им. академика Р.З.Сагдеева (открыта в 1917 г. как женская гимназия, в 1918 г. преобразована в трудовую школу 2-й степени, в 1932 г. — в семилетнюю, в 1934 г. — в среднюю им. А.В.Луначарского, с 2008 г. носит имя Р.З.Сагдеева, при школе действует краеведческий музей им. Р.Хариса); гимназия им. М.Вахитова (от-

крыта в 1922 г. как средняя школа, в 1934 г. присвоено имя М.Вахитова, в 1992 г. присвоен статус гимназии; с 1995 г. при ней действует музей, основатель — Р.Х.Галлятинов); лицей-интернат для одарённых детей (открыт в 1961 г. как школа-интернат №1 для детей-сирот, в 1992 г. преобразован в среднюю школу-интернат, в 2001 г. — в Детский дом, в 2003 г. — в среднюю школу №6, в 2008 г. — в лицей-интернат для одарённых детей); средняя школа №1 с углублённым изучением отдельных предметов (открыта в 1962 г. как неполная средняя школа, в 1964 г. преобразована в среднюю школу, в 1990 г. — в гимназию, в 1998 г. — вновь в среднюю); лицей №2 (открыт в 1976 г. как средняя школа №2, с 1995 г. школа-лицей, с 1998 г. лицей); гимназия №5 (открыта в 2001 г., с 2016 г. при ней действует краеведческий музей, руководители — Г.Т.Абдульманова, Н.Ю.Казначеева). В сфере дошкольного образования действуют 12 детских садов.

В 1918 г. открыта библиотека (в 1977 г. на её базе создана Центральная библиотека); в 1972 г. — районный Дворец культуры (до этого функционировал как клуб). При Дворце культуры действуют: ансамбль песни и танца «Лейсан» (с 1966 г., с 1980 г. народный, основатель — С.Н.Зайнуллин), театральный коллектив «Яктылык» (с 1975 г., с 1980 г. народный, основатель — С.Л.Зайнуллин), фольклорный коллектив «Уяв» (с 2004 г., руководитель — В.М.Матросов), детский хореографический



Памятники архитектуры: 1. Ремесленное училище; 2. Земская управа; 3. Жилой дом. Рубеж 19–20 вв.; 4. Дом Бурундуковского.





коллектив «Гольфстрим» (с 2010 г., руководитель — И.А.Минханова), фольклорный коллектив «Гульджемал» (с 2011 г., руководитель — Ф.М.Исхакова), хоровой коллектив «Родник» (с 2012 г., руководитель — В.П.Евдокимова), детский кукольный театр «Теремок» (с 2013 г., руководитель — Г.А.Салаватова), вокальный ансамбль русской песни «Рябинушка» (с 2014 г., руководитель — В.П.Евдокимова).

В 1999 г. открыты детско-юношеские спортивные школы «Юность» и «Батыр», в 2007 г. — спорткомплекс «Дельфин» (в нём располагается детско-юношеская спортивная школа «Арктика»), в 2001 г. — ипподром, конноспортивная школа. В 1918 г. создана Буинская музыкальная студия, с 1919 г. музыкальная школа (в 1941–1947 гг. не работала). В 1986 г. на базе музыкальной и художественной (открыта в 1977 г.) школ открыта Буинская детская школа искусств. В 2001 г. открыт Дом-интернат для престарелых и инвалидов.

Буинский краеведческий музей основан в 1992 г., открыт в 1994 г., расположен в двухэтажном здании (памятник архитектуры 2-й половины 18 в.). Основные экспозиции посвящены истории края, жизни и деятельности буинцев, крестьянскому быту конца 18 — начала 19 в., Великой Отечественной войне.

В 1919 г. в городе основан русский передвижной «Театр интернационального искусства», в том же году

создана и его татарская труппа, на базе которой в 1924 г. организован татарский городской любительский театр, который проработал до 1950 г. В 1942–1944 гг. в Буинске работал Колхозно-совхозный театр, который впоследствии стал Татарским республиканским передвижным театром (ныне Театр драмы и комедии им. К.Тинчурин). В 2007 г. открыт Буинский драматический театр (художественный руководитель — заслуженный артист РТ Р.И.Садриев). Репертуар состоит из классических пьес русских и зарубежных драматургов, а также национальных авторов. Среди ведущих артистов театра — Л.Гайнуллина, И.Латыпов, З.Мурзаханова, Ч.Хикматова, А.Шарафутдинова и др. С 2017 г. по инициативе Р.И.Садриева проводится ежегодный международный театральный фестиваль «Буа: пространство диалога».

В городе функционируют мечети: 2-я соборная «Джамиг» (с 1905 г., реконструирована в 1989 г.), «Габдулмалик» (с 1988 г.), «Таква» (с 1993 г.), «Госман» (с 1994 г., построена на средства Сайфы Абдуллы Аннумана), «Энилер» (с 1998 г.), мечеть при медресе (с 2002 г.), «Хажилар» (с 2008 г.), Камиля (с 2015 г.); Троицкий собор (с 1810 г., в 1828 г. возведена колокольня (ныне утрачена), в советские годы в нём располагалась фабрика сигаретных лент, с 1989 г. возвращён верующим). С 1997 г. функционирует медресе (с 2002 г. в новом здании).



1а



1б




1в



2



3



4

1. Буинский государственный драматический театр: а) внешний вид; б) сцена из спектакля «Айболит» по произведениям К.Чуковского; в) сцена из спектакля «Килэ ява, килэ ява» по пьесе З.Хакима; 2. Дворец культуры; 3. Детский хореографический коллектив «Гольфстрим»; 4. Детская школа искусств.



В городе сохранились объекты культурного наследия: Троицкий собор (1810 г., памятник культовой архитектуры с элементами стилей барокко и классицизма); здание мужского училища (1860 г., памятник гражданской архитектуры в стиле эклектики с элементами классицистической архитектуры); здание присутственных мест (1882 г., памятник архитектуры в стиле эклектики; на первом этаже размещались уездное казначейство и квартира исправника, на втором — приёмная, архив и уездное полицейское управление; ныне располагается краеведческий музей); здание земской управы (1888 г., перестраивалось в 1904 г., памятник архитектуры в стиле эклектики «кирпичного» направления); здание медресе «Нурия» (кон. 19 в., памятник архитектуры в стиле эклектики «кирпичного» направления); жилые дома рубежа 19–20 вв. (один дом в стиле эклектики псевдорусского направления с элементами барочной архитектуры; 3 — в стиле эклектики «кирпичного» направления; 3 — в стиле эклектики с элементами народного зодчества); земская аптека (1902 г., памятник архитектуры в стиле эклектики «кирпичного» направления с элементами модерна в оформлении металлических деталей); в 1918 г. в здании размещались общежитие коммунаров — членов «Северной коммуны»; в 1969 г. в связи с 50-летием со дня гибели героя Гражданской войны И.С.Космовского (1895–1919) на здании установлена

мемориальная доска с надписью: «Здесь в 1918 г. жил Иван Сергеевич Космовский — организатор партийных ячеек большевиков в Буинском уезде. Погиб в 1919 г.»); дом Бурундуковского (начало 20 в., памятник жилой архитектуры с богато декорированным уличным фасадом в стиле эклектики «кирпичного» направления); здание медресе «Гильмия» (1905 г., памятник архитектуры с чертами национального романтизма); 2-я соборная мечеть (1905 г., реконструирована в 1989 г., мусульманское культовое сооружение в стиле эклектики классицистического направления); ремесленное училище (1910 г., памятник гражданской архитектуры с преобладанием элементов промышленного модерна рубежа веков и эклектики с мотивами готической архитектуры в решении главного входа и центрального ризалита; стили ампир в оформлении декоративных рельефных вставок; с 1931 г. в здании располагается Буинский ветеринарный техникум); здание женской прогимназии (1913 г., памятник архитектуры в стиле провинциального модерна рационалистического направления с отдельными эклектичными деталями); комплекс зданий земской больницы (1914 г., памятник архитектуры в стиле эклектики с элементами народного зодчества и эклектики «классицистического» направления); здание городской электростанции (1917 г., памятник промышленной архитектуры в стиле эклектики «кирпичного» направления).



1



2



3



4



5



6

1. Железнодорожный вокзал; 2. Пешеходная улица города; 3. Средняя школа им. академика Р.З.Сагдеева; 4. Спорткомплекс «Дельфин»; 5. Ледовый дворец «Арктика»; 6. Стадион им. В.И.Трусенёва.





*И.Н.Алеев*



*Э.Р.Галимов*



*Азат М.Гумеров*



*Асхат М.Гумеров*



*А.Ф.Казанкин*



*Г.И.Мухамедьяров*



*Р.К.Низамов*



*И.А.Праксин*



*М.Н.Садиков*



*Наиль С.Садиков*



*И.А.Салихов*




*А.В.Самочкин*

В окрестностях города выявлены археологические памятники: Буинское селище (булгарский памятник монгольского периода), Буинское поселение (эпоха поздней бронзы).

Среди известных уроженцев города: И.Н.Алеев (1926–2014) — деятель культуры, заслуженный деятель искусств ТАССР, министр культуры ТАССР (в 1976–1985 гг.); Н.Л.Алеев (1898–1961) — партийный и административный работник; Ш.Р.Арсланов (р. 1956) — государственный деятель, кандидат экономических наук; Р.Г.Ахмадеев (р. 1939) — нефтяник, кандидат технических наук; Г.Х.Валидов (Гарифзян Буави) (1879–1946) — резчик по дереву, каллиграф, автор 50 мусульманских надгробий; Т.А.Власова (1905–1986) — доктор психологических наук, академик Академии педагогических наук СССР, кавалер орденов Трудового Красного Знамени, «Знак Почёта»; Э.Р.Галимов (р. 1950) — доктор технических наук; Азат М.Гумеров (р. 1938) — учёный в

области химической кибернетики, доктор технических наук; Асхат М.Гумеров (р. 1947) — химик-технолог, доктор технических наук, заслуженный деятель науки РТ, заместитель президента АН РТ (в 2006–2013 гг.), лауреат Государственной премии РТ; А.М.Екимова (р. 1951) — инженер-технолог, кандидат технических наук, заслуженный химик РТ, лауреат Государственной премии РТ; А.Ф.Казанкин (1900–1955) — генерал-лейтенант, кавалер орденов Ленина, Красного Знамени, Суворова 2-й степени, Кутузова 1-й степени; В.В.Карпов (1939–1998) — шахматный композитор, мастер спорта СССР по шахматам; Н.С.Курамшин (р. 1942) — фотожурналист, заслуженный работник культуры ТАССР и РФ; Г.И.Мухамедьяров (1900–1952) — хирург, доктор медицинских наук, заслуженный врач ТАССР, кавалер орденов Отечественной войны 1-й и 2-й степеней, Красной Звезды, «Знак Почёта»; Ш.М.Мухаммадов (1865–1923) — писатель, издатель, журналист; И.Т.Насретдинов (р. 1967) —



1



2



3

1. Троицкий собор; 2. Мечеть «Госман»; 3. Буинское медресе.





*Г.С.Сторожев*



*О.Н.Строкин*



*М.Г.Сул'ва  
(Кутушева)*



*В.И.Трусенёв*



*Л.А.Харисова*

1966) — драматическая актриса, заслуженная артистка ТАССР; В.И.Трусенёв (1931–2001) — легкоатлет, заслуженный мастер спорта СССР, первый советский рекордсмен в метании диска, чемпион и

юрист, кандидат экономических наук; Р.К.Низамов (р. 1957) — доктор технических наук, заслуженный деятель науки РТ, ректор Казанского архитектурно-строительного университета (с 2008 г.); И.В.Павлов (1909–1979) — учёный-правовед, доктор юридических наук; И.А.Праксин (1855–1913) — доктор медицины, основатель хирургической школы Казанского университета; М.Н.Садыков (р. 1970) — терапевт, кандидат медицинских наук, министр здравоохранения РТ (с 2018 г.), лауреат Государственной премии РТ; Наиль С.Садыков (р. 1941) — социал-гигиенист, организатор здравоохранения, заместитель министра здравоохранения РТ (в 1989–2003 гг.), заслуженный врач РТ и РФ; Нариман С.Садыков (р. 1940) — ветеринарный микробиолог, доктор ветеринарных наук, профессор, заслуженный ветеринарный врач РТ; И.А.Салихов (р. 1927) — хирург, доктор медицинских наук, заслуженный деятель науки ТАССР; А.В.Самочкин (1914–1977) — подполковник, Герой Советского Союза, кавалер орденов Ленина, Красного Знамени, Красной Звезды, Отечественной войны 2-й степени; Г.С.Сторожев (1918–1994) — тракторист-машинист, Герой Социалистического Труда (его имя носит улица Б.); О.Н.Строкин (1960–2014) — генерал-майор, начальник управления ФСБ России по Брянской области (с 2009 г.); М.Г.Сул'ва (Кутушева) (1901–

призёр чемпионатов СССР, чемпион Европы (дважды) (его имя носит стадион в Б.); Н.Г.Файзутдинов (р. 1939) — заслуженный врач ТАССР; Л.А.Харисова (р. 1956) — педагог, доктор педагогических наук.

Число жителей: в 1763 г. — 1273, 1782 г. — 1365, 1795 г. — 1819, 1859 г. — 2949, 1897 г. — 4296, 1913 г. — 5545, 1920 г. — 5403, 1926 г. — 4730, 1939 г. — 5,9 тыс., 1959 г. — 9 тыс., 1970 г. — 13,7 тыс., 1979 г. — 16,2 тыс., 1989 г. — 16,8 тыс., 2002 г. — 19,7 тыс., 2010 г. — 20,3 тыс., 2015 г. — 20,9 тыс. чел. (татары — 62,3%, русские — 25,5%, чувашы — 10,9%).



2



3



4

1. Мемориальный комплекс в память о погибших в годы Великой Отечественной войны; 2. Памятник Учителю; 3. Обелиск погибшим героям Гражданской войны; 4. Центральный парк.



**АДАВ-ТУЛУМ-БАЕВО** (Адав-Толымбай), село на р. Карла, в 3 км к юго-востоку от г. Буинск. Основано в 1655 г. В дореволюционных источниках упоминается

также под названием Сиушево. До 1797 г. жители относились к категории дворянских, до 1860-х гг. — удельных крестьян. Основные занятия жителей в этот период — земледелие и скотоводство. По сведениям 1859 г., в селе действовала мечеть, в 1884 г. открыт мектеб. В начале 20 в. функционировали 2 мечети, медресе, церковь.

До 1920 г. село входило в Рунгинскую волость Буинского уезда Симбирской губернии. С 1920 г. в составе Буинского кантона ТАССР. С 10.8.1930 г. в Буинском районе. Ныне центр Адав-Тулумбаевского сельского поселения.

В 1918 г. в селе открыта начальная школа, в 1950 г. преобразована в семилетнюю, в 1958 г. — в восьмилетнюю, в 1982 г. — в среднюю (в 1981 г. построено новое



А.И. Николаева



Р.Ф. Рахмани



Р.И. Садриев



З.А. Усманов




Г.Д. Шагиахметов  
(Г.Тулумбайский)

здание). В 1929 г. организован колхоз «Тугэрэк куль», в 1933 г. переименован в колхоз им. Коминтерна, в 1958 г. в его состав вошёл колхоз «Победитель» (с. Ивашевка, д. Янга-Аул), с 1993 г. коллективное хозяйство им. Коминтерна, с 2007 г. село в составе ООО «Нива». Жители работают преимущественно в ООО «Ак Барс Буинск», занимаются полеводством, мясо-молочным скотоводством. В селе действуют дом культуры (1974 г.), детский сад (1995 г.), фельдшерско-акушерский пункт, 2 мечети (1989, 1996 гг.), имеется сквер Победы.

В окрестностях села выявлен археологический памятник — Адав-Тулумбаевское поселение (срубная культура).

Среди известных уроженцев села: Ш.А.Ахмадуллин (1918–2011) — писатель, публицист; А.И.Николаева (1924–2015) — полевод, Герой Социалистического Труда; Р.Ф.Рахмани (р. 1949) — литературовед, поэт, канди-



1



2



3



4



5



6

с. Адав-Тулумбаево. 1. Мечеть «Джавдат»; 2. Памятник павшим в годы Великой Отечественной войны; 3. Улица села и сквер Победы; 4. Дом культуры; 5. Выступление самодеятельного коллектива на сцене Дома культуры; 6. Дом с элементами резьбы по дереву.





дат филологических наук, заслуженный работник культуры РТ; Р.И.Садриев (р. 1966) — артист, кинорежиссёр, заслуженный артист РТ, народный артист РТ; З.А.Усманов (1947–2013) — заслуженный агроном РТ и РФ, лауреат Государственной премии РТ; Г.Д.Шагиахметов (псевдоним — Г.Тулумбайский) (1900–1938) — писатель, поэт, литературовед, фольклорист.

Число жителей: в 1795 г. — 276, 1859 г. — 402, 1897 г. — 1022, 1913 г. — 1417, 1920 г. — 1456, 1926 г. — 1235, 1938 г. — 1523, 1949 г. — 1523, 1958 г. — 1517, 1970 г. — 1373, 1979 г. — 1525, 1989 г. — 931, 2002 г. — 892, 2010 г. — 831, 2015 г. — 899 чел. (татары).

**АК-КҮЛЬ** (Аккүл), деревня в 1 км от р. Свяга, в 9 км к юго-востоку от г. Буинск. Основана в конце 1920-х гг. переселенцами из сс. Нижний Наратбаш, Адав-Тулумбаево, Старый Студенец.

Со времени основания в Буинском кантоне ТАССР. С 10.8.1930 г. в Буинском районе. Ныне входит в состав Киятского сельского поселения.

В 1930 г. в деревне организован колхоз им. Камиля Якуба, в 1953 г. вошёл в состав колхоза «Сигнал» (д. Кугальна), в 1954 г. — Киятского спиртсовхозкомбината (с 1967 г. опытно-производственное хозяйство «Киятское» Всероссийского отделения ВАСХНИЛ), в 1992 г. переименован в ОАО «Киятское». В 1930–1960-е гг. работала начальная школа.

Среди известных уроженцев деревни: Ф.Г.Галимов (р. 1936) — организатор здравоохранения, заслуженный врач РТ, отличник здравоохранения СССР, кавалер ордена «Знак Почёта».

Число жителей: в 1938 г. — 127, 1949 г. — 128, 1958 г. — 116, 1970 г. — 110, 1979 г. — 60, 1989 г. — 17, 2002 г. — 5, 2010 г. — 9, 2015 г. — 2 чел. (татары).

**АКСҮ**, деревня на границе с Чувашской Республикой, в 30 км к северо-западу от г. Буинск. Основана в период Казанского ханства. В дореволюционных источниках упоминается также под названиями Белая Воложка, Камышенка. В 18 — 1-й половине 19 в. жители относились к категории государственных крестьян. Основные занятия жителей в этот период — земледелие и скотоводство. В 1886 г. открыто медресе. По сведениям 1859 г., в деревне функционировала мечеть, в начале 20 в. — мектеб, 8 ветряных мельниц, кузница, мануфактурная и 5 мелочных лавок. В этот период земельный надел сельской общины составлял 1157 дес.

До 1920 г. деревня входила в Алькеевскую волость Тетюшского уезда Казанской губернии. С 1920 г. в составе Тетюшского, с 1927 г. — Буинского кантонов ТАССР. С 10.8.1930 г. в Буинском районе. Ныне центр Аксунского сельского поселения.

В 1928 г. в деревне организован колхоз им. Ленина, в 1959 г. в его



1



2



3



4



5



6

д. Аксу. 1. Улица деревни; 2. Памятник павшим в годы Великой Отечественной войны; 3. Мечеть «Гайша»; 4. Школа; 5. Открытие ветпункта; 6. Краина деревни.





*Н.С.Дедушкин*



*Р.Ш.Зиятдинов*



*К.Ш.Зыятдинов*



*Г.Ш.Шараф*



*Б.Шахиди*

состав вошли колхозы «Спартак» (д. Бик-Утево), им. Вахитова (с. Каменный Брод). В 1963 г. переименован в колхоз «Марс», в 1991 г. — в колхоз им. Ленина, с 1993 г. коллективное хозяйство им. Ленина, с 2003 г. СХПК «Аксу», с 2004 г. ООО «Аксу», с 2007 г. ООО «Агрофирма «Бола», с 2010 г. ООО СХП «Бола». Жители работают преимущественно в ООО СХП «Бола», занимаются полеводством, мясо-молочным скотоводством. В 1923 г. в деревне открыта начальная школа, позже преобразована в семилетнюю, в 1961 г. — в восьмилетнюю, в 1983 г. — в среднюю (в 1986 г. построено новое здание). При школе с 1997 г. работает краеведческий музей им. Г.Шарафа (руководитель — Р.Ф.Хайруллина). В деревне действуют дом культуры, библиотека, фельдшерско-акушерский пункт, детский сад (1986 г.), мечеть «Гайша» (2000 г.). С 2016 г. при доме культуры работает фольклорный коллектив «Ахирэтлэр» (руководитель — Р.З.Замалтдинова).

Среди известных уроженцев деревни: Н.Р.Ахтямов (1931–1992) — радиоинженер, лауреат Государственной премии СССР, кавалер орденов Трудового Красного Знамени, «Знак Почёта»; братья Шарафы, общественные и религиозные деятели: Бурхан (1883–1942) — журналист, литературный критик, преподаватель, Галимзян (1896–1950) — общественный, политический деятель, языковед, Гильмутдин (1885–1942) — книгоиздатель, Шахретдин (1879–1938) — учитель, писатель, Шихап (1875–1939) — мулла, на собственные средства и при поддержке братьев в родной деревне построил школу, братья являлись владельцами татарской типографии «Матбагаи Шараф»; Б.Шахиди (1894–1989) — языковед, политический деятель Китая, губернатор г. Урумчи (в 1944–1947 гг.), председатель Всекитайского общества мусульман (в 1955–1966 гг.), автор «Уйгуро-китайско-русского словаря».

Число жителей: в 1782 г. — 175 душ мужского пола; 1859 г. — 876, 1897 г. — 1596, 1920 г. — 2073, 1926 г. — 1790, 1938 г. — 1688, 1949 г. — 1344, 1958 г. — 1140, 1970 г. — 1540, 1979 г. — 1505, 1989 г. — 900, 2002 г. — 708, 2010 г. — 645, 2015 г. — 611 чел. (татары).

**АЛЬКЕЕВО** (Әлки), село на р. Була, в 26 км к северо-западу от г. Буинск. Основано в 17 в. В 18 — 1-й половине 19 в. жители относились к категории государственных крестьян. Основные занятия жителей в этот

период — земледелие и скотоводство. В 1859 г. в селе открыто первое медресе, в 1916 г. — второе. По сведениям 1859 г., в селе функционировала мечеть, в 1870 г. — 3 ветряные мельницы и 3 крупобитки, в начале 20 в. — 2 ветряные мельницы, мануфактурная и 4 мелочные лавки. В этот период земельный надел сельской общины составлял 1381 дес.

До 1920 г. село входило в Алькеевскую волость Тетюшского уезда Казанской губернии. С 1920 г. в составе Тетюшского кантона ТАССР. С 10.8.1930 г. в Буинском районе. Ныне входит в состав Исаковского сельского поселения.

В 1928 г. в селе организован колхоз «Утеш», в 1930 г. переименован в «Идеал», в 1951 г. вошёл в состав колхоза им. Маленкова, в 1957 г. — колхоза «Алга», в 1964 г. — в объединённый колхоз «Чулпан», с 1994 г. коллективное хозяйство «Тан», с 2008 г. ООО «Авангард». Жители работают преимущественно в ООО «Авангард», занимаются полеводством, мясо-молочным скотоводством. В 1930 г. в селе открыта начальная школа (в 1969 г. построено новое здание), в 2000 г. преобразована в неполную среднюю (построено новое здание). В 2012 г. при школе открыт краеведческий музей. В селе действуют дом культуры (в одном здании со школой), библиотека, детский сад (в одном здании со школой), фельдшерско-акушерский пункт, мечеть (1991 г.). При доме культуры с 2004 г. работает фольклорный коллектив «Зияйлюк» (руководитель — А.Р.Гинаятуллина).

Среди известных уроженцев села: Р.Ш.Зиятдинов (р. 1949) — организатор сельхозпроизводства, кандидат экономических наук, лауреат Государственной премии РТ; К.Ш.Зыятдинов (1951–2015) — хирург, доктор медицинских наук, лауреат Государственной премии РТ,



*с. Альшеево. Дом культуры.*



министр здравоохранения РТ (в 1994–2007 гг.), ректор Казанской государственной медицинской академии (в 2007–2015 гг.).

Число жителей: в 1782 г. — 146 душ мужского пола; 1859 г. — 547, 1897 г. — 957, 1908 г. — 1108, 1920 г. — 1145, 1926 г. — 691, 1938 г. — 715, 1949 г. — 546, 1958 г. — 522, 1970 г. — 596, 1979 г. — 414, 1989 г. — 277, 2002 г. — 279, 2010 г. — 226, 2015 г. — 233 чел. (татары).

**АЛЬШЕЕВО** (Элши), село на р. Цильна, в 22 км к югу от г. Буинск. Основано в середине 17 в. До 1860-х гг. жители относились к категории удельных (до 1797 г. — дворянских) крестьян. Основные занятия жителей в этот период — земледелие и скотоводство. В 1885 г. в селе благодаря усилиям известного чувашского просветителя И.Я.Яковлева открыта инородческая одноклассная школа, в 1888 г. — первая начальная школа. В начале 20 в. в селе функционировали церковь Покрова Пресвятой Богородицы (1906 г., здание не сохранилось), церковно-приходская школа.

До 1920 г. село входило в Бурундуковскую волость Буинского уезда Симбирской губернии. С 1920 г. в составе Буинского кантона ТАССР. С 10.8.1930 г. в Буинском, с 10.2.1935 г. в Будённовском, с 29.11.1957 г. в Цильнинском, с 12.10.1959 г. в Буинском районах. Ныне центр Альшеевского сельского поселения.

В 1931 г. в селе организован колхоз им. Ворошилова, в 1957 г. переименован в колхоз «Родина», в 1963 г. укрупнён за счёт присоединения ряда соседних колхозов, в 1982 г. село выделилось в составе колхоза «Родина», с 1994 г. коллективное хозяйство «Родина», с 2004 г. ООО «Агрофирма «Родина», с 2007 г. ООО «Агрофирма им. В.Чернова», с 2011 г. ООО «Агрофирма «Тахарьял», с 2013 г. ООО «Ак Барс Буинск». Жители работают преимущественно в ООО «Ак Барс Буинск», занимаются полеводством, мясо-молочным скотоводством. После 1917 г. в селе открыта начальная школа, в 1937 г. преобразована в неполную среднюю, в 1962 г. — в среднюю (построено новое здание). В 1970 г. в школе открыт литера-

турно-краеведческий музей (основатель — Н.Н.Меньшиков). В селе действуют дом культуры, библиотека, детский сад (1990 г.), фельдшерско-акушерский пункт, церковь Покрова Пресвятой Богородицы (1995 г.).

В окрестностях села выявлен археологический памятник — Альшеевское поселение (срубная культура).

Среди известных уроженцев села: Н.С.Дедушкин (1915–1995) — литературный критик, кандидат филологических наук, председатель правления Союза писателей Чувашии (в 1967–1978 гг.), участник Великой Отечественной войны, кавалер орденов Отечественной войны 1-й, 2-й степеней, Красной Звезды (дважды), «Знак Почёта», Дружбы народов; А.М.Карташов (1925–1943) — рядовой красноармеец, участник Великой Отечественной войны, погиб, повторив подвиг А.Матросова.

Число жителей: в 1795 г. — 443, 1859 г. — 306, 1897 г. — 961, 1913 г. — 1514, 1920 г. — 1265, 1926 г. — 1486, 1938 г. — 1595, 1949 г. — 1422, 1958 г. — 1537, 1970 г. — 1955, 1979 г. — 1813, 1989 г. — 759, 2002 г. — 717, 2010 г. — 714, 2015 г. — 686 чел. (чуваши).

**АЛЬШИХОВО** (Алших), село в 1,5 км от р. Карла, в 9 км к западу от г. Буинск. Основано в 1672 г. служилыми чувашами, выходцами из Цивильского уезда Казанской губернии. В 18 — 1-й половине 19 в. жители относились к категории государственных крестьян. Основные занятия жителей в этот период — земледелие и скотоводство. В начале 20 в. в селе функционировали мечеть, мектеб, мельница, крупообдирка.

До 1920 г. село входило в Рунгинскую волость Буинского уезда Симбирской губернии. С 1920 г. в составе Буинского кантона ТАССР. С 10.8.1930 г. в Буинском районе. Ныне центр Альшиховского сельского поселения.

В 1921 г. в селе организована сельхозартель «Труд», в 1931 г. — колхоз «Восток», в 1945 г. разделён на колхозы «Красный флот», «Восток» и «Татарстан», в 1950 г. объединены в колхоз им. Маркса, в 1958 г. объединён с соседними колхозами под названием «Колхоз им. Джа-



с. Альшеево. 1. Церковь Покрова Пресвятой Богородицы; 2. Национальный праздник Микула.



с. Альшихово. Церковь Святой великомученицы Маргариты.



лия», в 1963 г. переименован в колхоз «Память Ленина», с 1994 г. Ассоциация крестьянских хозяйств «Память Ленина», с 2004 г. ООО «Нива», с 2013 г. ООО «Ак Барс Буинск». Работает машинно-тракторный парк. Жители работают преимущественно в ООО «Ак Барс Буинск», занимаются полеводством, мясо-молочным скотоводством. В 1924 г. в селе открыта начальная школа (в 1933 г. построено новое здание), в 1937 г. преобразована в семилетнюю, в 1958 г. — в восьмилетнюю, в 1975 г. — в среднюю (построено новое здание). В 1990 г. в школе открыт краеведческий музей (основатель — Р.В.Дубова). В селе действуют дом культуры (в 1966 г. построено новое здание), библиотека (в 1938 г. открыта изба-читальня), детский сад (1976 г.), фельдшерско-акушерский пункт, церковь Святой великомученицы Маргариты (2000 г., построена на средства Л.М.Яфаркина), мечеть (1991 г.). При доме культуры с 2015 г. работает фольклорный коллектив «Калина» (руководитель — Т.И.Киргизова).

В окрестностях села выявлены археологические памятники: Альшиховские поселения I (эпоха мезолита) и II (булгарский памятник домонгольского периода).

Среди известных уроженцев села: М.Н.Закамулина (р. 1951) — филолог, доктор филологических наук, заслуженный деятель науки РТ.

Число жителей: в 1795 г. — 303, 1859 г. — 521, 1897 г. — 1182, 1913 г. — 1082, 1926 г. — 1309, 1938 г. — 1270, 1949 г. — 1121, 1958 г. — 1059, 1970 г. — 1375, 1979 г. — 1257, 1989 г. — 798, 2002 г. — 738, 2010 г. — 705, 2015 г. — 720 чел. (чуваши — 75%, татары — 22%).

**АТАБАЙ-АНКЕБЭ** (Атабай-Әнкәбә), деревня на границе с Чувашской Республикой, в 28 км к северо-западу от г. Буинск. Известна с периода Казанского ханства. В 18 — 1-й половине 19 в. жители относились к категории государственных крестьян. Основные занятия жи-



д. Атабай-Анкебе. 1. Мечеть; 2. Памятник павшим в годы Великой Отечественной войны.



М.Н.Закамулина



Г.С.Сафин

телей в этот период — земледелие и скотоводство. По сведениям 1859 г., в деревне функционировала мечеть, в начале 20 в. — мектеб, водяная и ветряная мельницы, мануфактурная и 4 мелочные лавки. В этот период земельный надел сельской общины составлял 475 дес.

До 1920 г. деревня входила в Алькеевскую волость Тетюшского уезда Казанской губернии. С 1920 г. в составе Тетюшского, с 1927 г. — Буинского кантонов ТАССР. С 10.8.1930 г. в Буинском районе. Ныне входит в состав Исаковского сельского поселения.

В 1930 г. в деревне организован колхоз «Ленинче», в 1951 г. вошёл в состав колхоза «Революция» (с. Исаково), в 1964 г. — объединённого колхоза «Чулпан», с 1994 г. коллективное хозяйство «Тан», с 2008 г. ООО «Авангард». Жители работают преимущественно в ООО «Авангард», занимаются полеводством, мясным скотоводством. В деревне действует мечеть (1997 г.).

Среди известных уроженцев деревни: Г.С.Сафин (1907–1975) — механик, Герой Социалистического Труда, его имя носит улица г. Буинск.

Число жителей: в 1782 г. — 58 душ мужского пола; 1859 г. — 386, 1897 г. — 612, 1908 г. — 687, 1920 г. — 744, 1926 г. — 571, 1938 г. — 584, 1949 г. — 437, 1958 г. — 320, 1970 г. — 317, 1979 г. — 221, 1989 г. — 145, 2002 г. — 107, 2010 г. — 83, 2015 г. — 88 чел. (татары).

**АХМАМЕТЬЕВО** (Әхмәт), деревня на р. Лащи, в 17 км к северо-западу от г. Буинск. Основана в 17 в. В 18 — 1-й половине 19 в. жители относились к категории государственных крестьян. Основные занятия жителей в этот период — земледелие, скотоводство, были распространены кузнечный и печной промыслы. По сведениям 1859 г., в деревне функционировала мечеть, в начале 20 в. — 2 мечети, медресе, кузница, 3 ветряные мельницы, мануфактурная и 2 бакалейные лавки. В этот период земельный надел сельской общины составлял 1160,6 дес.

До 1920 г. деревня входила в Черки-Кильдуразовскую волость Тетюшского уезда Казанской губернии. С 1920 г. в составе Тетюшского, с 1927 г. — Буинского кантонов ТАССР. С 10.8.1930 г. в Буинском районе. Ныне входит в состав Новочечкабского сельского поселения.

В 1931 г. в деревне организован колхоз «Арсенал», в 1951 г. вошёл в состав объединённого колхоза «Ватан»,





в 1958 г. переименован в колхоз «Узяк», в 1982 г. — в колхоз им. 60-летия образования СССР, с 1993 г. коллективное хозяйство «Узяк», с 2003 г. СХПК «Узяк». Жители работают преимущественно в СХПК «Узяк», занимаются полеводством, мясо-молочным скотоводством. В деревне действуют клуб, фельдшерско-акушерский пункт, мечеть (1991 г.). До 2017 г. работала начальная школа.

Среди известных уроженцев деревни: Ф.Ф.Сунгатуллин (р. 1942) — заслуженный юрист РТ и РФ.

Число жителей: в 1782 г. — 123 души мужского пола; 1859 г. — 615, 1897 г. — 935, 1908 г. — 1038, 1920 г. — 1032, 1926 г. — 646, 1938 г. — 683, 1949 г. — 500, 1958 г. — 515, 1970 г. — 444, 1979 г. — 470, 1989 г. — 249, 2002 г. — 181, 2010 г. — 171, 2015 г. — 145 чел. (татары).

**БЕЛОВОЛЖКА ТАТАРСКАЯ** (Татар Аксуы), деревня на автомобильной дороге Буинск — Яльчики, в 15 км к северо-западу от г. Буинск. Основана в 19 в. До 1860-х гг. жители относились к категории удельных крестьян. Основные занятия жителей в этот период — земледелие и скотоводство, были распространены плотничный и лапотный промыслы, извоз. В начале 20 в. в деревне функционировали 5 торгово-промышленных заведений. В этот период земельный надел сельской общины составлял 339,5 дес.

До 1920 г. деревня входила в Рунгинскую волость Буинского уезда Симбирской губернии. С 1920 г. в составе Буинского кантона ТАССР. С 10.8.1930 г. в Буинском районе. Ныне входит в состав Верхнелазинского сельского поселения.

В 1932 г. в деревне организован колхоз «Корыч Кул», в 1938 г. переименован в колхоз «Комсомол», в 1959 г. объединён с соседними колхозами под названием колхоз «Уряк», с 1999 г. коллективное хозяйство «Новый путь», с 2004 г. ООО «Авангард». Жители занимаются полеводством, мясным скотоводством. В деревне действуют клуб (1972 г.), фельдшерско-акушерский пункт, мечеть (1995 г.). До 2016 работала начальная школа. При клубе с 2013 г. функционирует детский фольклорный коллектив «Экият» (руководитель — Л.А.Зарипова).

Число жителей: в 1910 г. — 199, в 1920 г. — 318, 1926 г. — 270, 1949 г. — 303, 1958 г. — 223, 1989 г. — 119, 2002 г. — 116, 2010 г. — 102, 2015 г. — 92 чел. (татары).

**БЕЛОВОЛЖКА ЧУВАШСКАЯ** (Чуаш Аксуы), деревня на р. Лащи, в 19 км к северо-западу от г. Буинск. Основана в 19 в. До 1860-х гг. жители относились к категории удельных крестьян. Основные занятия жителей в этот период — земледелие и скотоводство, был распространён плотничный промысел. В начале 20 в. земельный надел сельской общины составлял 95,2 дес.

До 1920 г. деревня входила в Рунгинскую волость Буинского уезда Симбирской губернии. С 1920 г. в составе Буинского кантона ТАССР. С 10.8.1930 г. в Буинском районе. Ныне входит в состав Верхнелазинского сельского поселения.

В 1932 г. в деревне организован колхоз «Просвет», в 1950 г. переименован в колхоз «Новый путь», в 1959 г. объединён с соседними колхозами под названием «Колхоз Уряк», в 1992 г. деревня выделена в составе колхоза «Новый путь», с 1999 г. коллективное хозяйство «Новый путь», с 2004 г. ООО «Авангард». Жители работают преимущественно в ООО «Авангард», занимаются полеводством, мясным скотоводством. В деревне действуют начальная школа (в 1960 г. построено новое здание), клуб (в 1985 г. построено новое здание), фельдшерско-акушерский пункт. При клубе с 2011 г. работает фольклорный коллектив «Шанчак» (руководитель — Н.В.Жирнова).

В окрестностях деревни выявлен археологический памятник — Беловолжское поселение (эпоха поздней бронзы).

Число жителей: в 1859 г. — 253, 1910 г. — 295, 1920 г. — 333, 1926 г. — 295, 1938 г. — 294, 1949 г. — 258, 1958 г. — 300, 1970 г. — 344, 1979 г. — 351, 1989 г. — 136, 2002 г. — 228, 2010 г. — 217, 2015 г. — 221 чел. (чуваши).

**БИКМУРА́ЗОВО** (Бикмураз), село в 1,5 км от р. Свяга, в 5 км к северо-востоку от г. Буинск. Известно с 1623 г. До 1860-х гг. жители относились к категории удельных (до 1797 г. — дворцовых) крестьян. Основные занятия жителей в этот период — земледелие и скотоводство, были распространены извоз, скупка и продажа яиц, пилка леса. По сведениям 1859 г., в селе функционировала мечеть. В конце 19 в. земельный надел сельской общины составлял 641,6 дес.

До 1920 г. село входило в Рунгинскую волость Буинского уезда Симбирской губернии. С 1920 г. в составе Буинского кантона ТАССР. С 10.8.1930 г. в Буинском районе. Ныне входит в состав Нижнеаратбашского сельского поселения.



д. Беловолжка Чувашская. Улица деревни.



В 1931 г. в селе организован колхоз «Курыш», в 1958 г. вошёл в состав объединённого колхоза «Коммунизм», в 2001 г. переименован в ПСХК «Алга», с 2003 г. ООО «Нива», с 2013 г. ООО «Ак Барс Буинск». Жители работают преимущественно в ООО «Ак Барс Буинск», занимаются полеводством, мясо-молочным скотоводством. В селе действуют детский сад «Милэшкэй» (2016 г.), фельдшерско-акушерский пункт, мечеть (1994 г.).

В окрестностях села выявлен археологический памятник — Бикмуразовское поселение (общебулгарский памятник).

Среди известных уроженцев села: Я.В.Валеев (Ярулла Вали) (1879–1937) — прозаик, драматург, репрессирован.

Число жителей: в 1795 г. — 229, 1859 г. — 435, 1897 г. — 722, 1913 г. — 828, 1920 г. — 850, 1926 г. — 784, 1938 г. — 680, 1949 г. — 633, 1958 г. — 528, 1970 г. — 694, 1979 г. — 719, 1989 г. — 398, 2002 г. — 434, 2010 г. — 449, 2015 г. — 538 чел. (татары).

**БИК-УТЁЕВО** (Бик-Ути), деревня на границе с Чувашской Республикой, в 26 км к северо-западу от г. Буинск. Основана в 16 в. В 18 — 1-й половине 19 в. жители относились к категории государственных крестьян. Основные занятия жителей в этот период — земледелие и скотоводство. По сведениям 1859 г., в деревне функционировали мечеть, мектеб, в начале 20 в. — 2 ветряные мельницы, кузница, мануфактурная и 4 мелочные лавки. В этот период земельный надел сельской общины составлял 2453,4 дес.

До 1920 г. деревня входила в Алькеевскую волость Тетюшского уезда Казанской губернии. С 1920 г. в составе Тетюшского, с 1927 г. — Буинского кантонов ТАССР. С 10.8.1930 г. в Буинском районе. Ныне центр Бик-Утеевского сельского поселения.

В 1930 г. в деревне организован колхоз «Спартак», в 1959 г. вошёл в состав колхоза им. Ленина (д. Аксу), в 1963 г. переименован в колхоз «Марс», с 1993 г. Ассоциация крестьянских хозяйств «Марс», с 2010 г. ООО СХП «Бола». Жители работают преимущественно в

ООО СХП «Бола» и КФХ, занимаются полеводством, мясо-молочным скотоводством. В начале 1930-х гг. в деревне открыта начальная школа (построено новое здание), в 1951 г. преобразована в семилетнюю, в 1960 г. — в неполную среднюю (в 2005 г. построено новое здание). В школе работает краеведческий музей (основатель — З.З.Рамиев). В деревне действуют дом культуры, детский сад (в 2005 г. построено новое здание), библиотека, фельдшерско-акушерский пункт, 2 мечети (1994, 2007 гг.). При доме культуры с 2011 г. работает фольклорный коллектив «Тамчылар» (руководитель — Ф.М.Хабибуллин).

В окрестностях деревни выявлен археологический памятник — Бик-Утеевские курганы (эпоха поздней бронзы).

Число жителей: в 1859 г. — 577, 1897 г. — 830, 1908 г. — 1245, 1920 г. — 1221, 1926 г. — 965, 1938 г. — 928, 1949 г. — 745, 1958 г. — 632, 1970 г. — 783, 1979 г. — 742, 1989 г. — 323, 2002 г. — 345, 2010 г. — 268, 2015 г. — 304 чел. (татары).

**БОЛЬШАЯ КАРЛАНГА́** (Зур Кырлаңгы), деревня на р. Тоша, в 10 км к востоку от г. Буинск. Основана в период Казанского ханства. В 18 — 1-й половине 19 в. жители относились к категории государственных крестьян. Основные занятия жителей в этот период — земледелие и скотоводство. В начале 20 в. в деревне функционировали мечеть, медресе, 4 мелочные лавки. В этот период земельный надел сельской общины составлял 1432,8 дес.

До 1920 г. деревня входила в Больше-Фроловскую волость Тетюшского уезда Казанской губернии. С 1920 г. в составе Тетюшского, с 1927 г. — Буинского кантонов ТАССР. С 10.8.1930 г. в Буинском районе. Ныне входит в состав Нижнеаратбашского сельского поселения.

В 1931 г. в деревне организован колхоз «Кызыл Нур», в 1958 г. вошёл в состав объединённого колхоза «Коммунизм», в 2001 г. переименован в ПСХК «Алга», с 2003 г. ООО «Нива», с 2013 г. ООО «Ак Барс Буинск». Жители работают преимущественно в ООО «Ак Барс Буинск», занимаются полеводством, мясо-молочным скотовод-



1



2



3

д. Бик-Утеево. 1. Общественно-культурный комплекс; 2. Памятник павшим в годы Великой Отечественной войны; 3. Мечеть.



ством. В деревне действуют фельдшерско-акушерский пункт, мечеть (1995 г.).

В окрестностях деревни выявлены археологические памятники: Большекарлангинские I, II, III, IV, V селища (именьковская культура), Большекарлангинское городище (именьковская культура).

Среди известных уроженцев деревни: Ч.Г.Хасанов (1939–1997) — ветеринарный эпизоотолог, доктор ветеринарных наук, профессор, заслуженный деятель науки РТ; З.С.Хусанов (р. 1953) — учёный-агроном, кандидат сельскохозяйственных наук, заслуженный работник сельского хозяйства РТ и РФ, лауреат Государственной премии РТ.

Число жителей: в 1782 г. — 92 души мужского пола; 1859 г. — 697, 1908 г. — 1327, 1920 г. — 1146, 1922 г. — 1130, 1926 г. — 677, 1938 г. — 573, 1949 г. — 389, 1958 г. — 325, 1970 г. — 409, 1979 г. — 382, 1989 г. — 221, 2002 г. — 156, 2010 г. — 150, 2015 г. — 134 чел. (татары).

**БОЛЬШОЕ ФРОЛОВО** (Зур Фролово), село на правом притоке р. Свияга, в 12 км к северо-востоку от г. Буинск. Основано в 1679 г. В дореволюционных источниках упоминается также под названиями Николаевское, Фролов Ясак, Никольское Ясачное. В 18 — 1-й по-



Ч.Г.Хасанов

ловине 19 в. жители относились к категории государственных крестьян. Основные занятия жителей в этот период — земледелие и скотоводство, были распространены бондарный, плотничный, красильный, валяльный и сапожный промыслы. Первая Казанско-Богородицкая церковь построена в 1780-х гг., сгорела, заново отстроена в 1867 г., в 1930-е гг. закрыта, в 1947 г. открыта вновь (один из старейших и самых больших деревянных храмов Казанской епархии, памятник культовой архитектуры в стиле эклектики с элементами народного зодчества и барочными формами завершений). По сведениям 1870 г., в селе функционировали 10 ветряных мельниц, 2 крупобдирки, в начале 20 в. — волостное правление, церковь, часовня Николая Чудотворца (архитектурный памятник конца 19 в.), земское училище, церковно-приходская школа, кузница, 3 красильных заведения, казённая винная лавка, базар по средам. В этот период земельный надел сельской общины составлял 813,1 дес.

До 1920 г. село являлось центром Больше-Фроловской волости Тетюшского уезда Казанской губернии. С 1920 г. в составе Тетюшского, с 1927 г. — Буинского кантонов ТАССР. С 10.8.1930 г. в Тетюшском, с 10.7.1935 г. в Буинском районах. Ныне центр Большефроловского сельского поселения.

В 1929 г. в селе организованы колхозы «Красный Октябрь» и «Красный Восток», в 1951 г. объединены в колхоз «Красный Октябрь», с 1997 г. Ассоциация крестьян-



1



2



3



4



5



6



7

с. Большое Фролово. 1. Общий вид села; 2. Школа; 3. Памятник павшим в годы Великой Отечественной войны; 4. Казанско-Богородицкая церковь; 5. Иконостас Казанско-Богородицкой церкви; 6. Надкладная часовня Святого источника Пантелеймона Целителя; 7. Часовня Николая Чудотворца вблизи святого источника.





Н.З.Кадыров



И.Е.Лаврентьев



В.В.Ухли  
(Плешков)



П.Г. Шафранов



И.Н.Юркин

ских хозяйств «Фролово», с 2001 г. подсобное хозяйство ОАО «Буинский сахарный завод». Жители работают преимущественно в ООО «Ак Барск Буинск», занимаются полеводством, мясо-молочным скотоводством. В селе действуют неполная средняя школа им. П.Г.Шафранова (1932 г., первое здание построено на средства В.Н.Фигнер, в 2015 г. построено новое здание и присвоено имя П.Г.Шафранова), детский сад (1977 г.), дом культуры, библиотека, фельдшерско-акушерский пункт, Казанско-Богородицкая церковь. При доме культуры с 2003 г. работает фольклорный коллектив «Вишнёвый цвет» (руководитель — М.А.Бабаева). В селе обустроен родник «Святой источник великомученика Пантелеймона Целителя».

В окрестностях села выявлены археологические памятники: Большефроловское поселение (неолит, эпоха поздней бронзы), Большефроловское селище (болгарский памятник золотоордынского периода), Большефроловские селища I и II (именьковская культура), Большефроловское городище (именьковская культура).

Среди известных уроженцев села: И.Е.Лаврентьев (1879–1937) — общественный и политический деятель, публицист, репрессирован; П.Г.Шафранов (1907–1972) — генерал-полковник, участник Гражданской и Великой Отечественной войн, Герой Советского Союза, в сквере Славы г. Буинск установлен его бюст, в селе и в г. Буинск в его честь названы улицы.

Число жителей: в 1782 г. — 460 душ мужского пола; 1859 г. — 1764, 1897 г. — 2571, 1908 г. — 2836, 1920 г. — 2794, 1926 г. — 2940, 1949 г. — 1139, 1958 г. — 1007, 1970 г. — 1108, 1979 г. — 981, 1989 г. — 566, 2002 г. — 441, 2010 г. — 392, 2015 г. — 385 чел. (русские).

**БЫКОВКА** (Угез Куагы), деревня на левом притоке р. Лащи, в 18 км к северу от г. Буинск. Основана в 17 в. В дореволюционных источниках упоминается также под названием Починок Иванов (Иванаев). В 18 — 1-й половине 19 в. жители относились к категории государственных крестьян. Основные занятия жителей в этот период — земледелие и скотоводство. По сведениям 1859 г., в деревне функционировала мечеть, в начале 20 в. — медресе, бакалейная лавка. В этот период земельный надел сельской общины составлял 646,9 дес.

До 1920 г. деревня входила в Чирки-Кильдуразовскую волость Тетюшского уезда Казанской губернии. С 1920 г. в составе Тетюшского, с 1927 г. — Буинского кантонов ТАССР. С 10.8.1930 г. в Буинском районе. Ныне входит в состав Черки-Кильдуразовского сельского поселения.

В 1930 г. в деревне организован колхоз «Ударник», в 1951 г. вошёл в состав колхоза «Правда» (д. Кабаланы), в 1958 г. — объединённого колхоза «Коммуна» (центр — с. Черки-Кильдуразы), с 1994 г. Ассоциация крестьянских хозяйств «Коммуна», с 1999 г. ООО «Коммуна».

Среди известных уроженцев деревни: Х.Х.Абдуллин (1908–1997) — микробиолог, эпизоотолог, доктор ветеринарных наук, основатель школы казанских ветеринарных микробиологов, заслуженный деятель науки РТ и РФ, участник Великой Отечественной войны, кавалер орденов Трудового Красного Знамени, Красной звезды, «Знак Почёта», Отечественной войны 1-й степени.

Число жителей: в 1782 г. — 67 душ мужского пола; 1859 г. — 274, 1908 г. — 592, 1926 г. — 352, 1938 г. — 298, 1949 г. — 183, 1958 г. — 140, 1970 г. — 154, 1979 г. — 88, 1989 г. — 16, 2002 г. — 1 чел. (татарин), 2010 г. — постоянное население отсутствует.

**БЮРГАНЫ** (Бюрган), железнодорожного разъезда посёлок на железнодорожной линии Ульяновск — Свияжск, в 10 км к югу от г. Буинск. Основан в 1943 г. Со времени основания в составе Буинского района. Ныне входит в Бюрганское сельское поселение.

Число жителей: в 1958 г. — 4, 1970 г. — 17, 1979 г. — 9, 1989 г. — 6, 2002 г. — 7, 2010 г. — 1 чел., 2015 г. — постоянное население отсутствует.

**БЮРГАНЫ** (Бюрган), село на р. Чильча, в 19 км к югу от г. Буинск. Основано в середине 17 в. В 19 — 1-й половине 20 в. в официальных источниках учитывалось как два населённых пункта — Татарские Бюрганы и Чувашские Бюрганы. До 1860-х гг. жители относились к категории удельных (до 1797 г. — дворцовых) крестьян. Основные занятия жителей в этот период — земледелие и скотоводство. По сведениям 1859 г., в селе функционировала мечеть, в начале 20 в. — церковь, 2 мечети, 2 мектеба, школа Министерства народного просвещения.



В этот период земельный надел сельской общины составлял 2191,7 дес.

До 1920 г. село входило в Бурундуковскую волость Буинского уезда Симбирской губернии. С 1920 г. в составе Буинского кантона ТАССР. С 10.8.1930 г. в Буинском, с 10.2.1935 г. в Будённовском, с 29.11.1957 г. в Цильнинском, с 12.10.1959 г. в Буинском районах. Ныне центр Бюрганского сельского поселения.

В 1931 г. в селе организован колхоз «Гигант», в 1945 г. разделён на 3 колхоза: «Яна юл», «Красный Октябрь», им. Ленина, в 1950 г. они объединены в колхоз им. Ленина, в 1959 г. переименован в колхоз «Гигант» и укрупнён за счёт присоединения соседних колхозов. В 1989 г. колхоз «Гигант» разделён, село вошло в состав колхоза «Победа», с 1994 г. коллективное хозяйство «Победа», с 2003 г. СХПК «Победа», с 2004 г. ООО «Агрофирма «Родина», затем ООО «Агрофирма им. В.Чернова», с 2011 г. ООО «Агрофирма «Тахарьял», с 2013 г. ООО «Ак Барс Буинск». Жители работают преимущественно в ООО «Ак Барс Буинск», занимаются полеводством, мясо-молочным скотоводством. В 1919 г. в селе открыта начальная школа, в 1930 г. преобразована в школу рабочей молодёжи (построено новое здание), в 1939 г. — в среднюю, в 1941 г. — в семилетнюю, в 1964 г. — в среднюю (в 1964 и 1980 гг. построены новые здания). В 1930 г. открыты классы для татар. В начале 1950-х гг. русская и татарская части школы объединены в одну школу с сохранением татарской начальной школы. В годы Великой Отечественной войны в селе размещался детский дом для эвакуированных из Ленинграда детей (в здании церкви и в одном из зданий школы). В 1998 г. в школе открыт краеведческий музей (руководитель — М.П.Вериялов). В селе действуют дом культуры (в 1970 г. построено новое здание), библиотека, детский сад (1980 г.), фельдшерско-акушерский пункт, церковь Казанской иконы Божией Матери (2013 г.), мечеть (1996 г.). При доме культуры с 2006 г. работает детский театральный коллектив «Доброта» (руководитель — О.В.Юркина), с 2005 г. — детский танцевальный коллек-

тив «Ритм» (руководитель — Л.Н.Хлынова). В селе в 1998 г. открыт Дом-музей И.Н.Юркина (основатель — Ю.В.Яковлев; располагается в бывшем доме зажиточных крестьян Юркиных; в 2013 г. установлена мемориальная доска).

Среди известных уроженцев села: Б.Г.Замалетдинов (р. 1947) — заслуженный агроном РТ; Н.З.Кадыров (1926–1993) — Герой Социалистического Труда, участник Великой Отечественной войны, кавалер орденов Ленина (трижды), Отечественной войны 2-й степени; В.В.Ухли (Плешков) (1914–1990) — чувашский прозаик, драматург, педагог, член Союза писателей СССР, заслуженный работник культуры Чувашской АССР; А.В.Чашкин (1925–1987) — заслуженный агроном ТАССР и РСФСР, участник Великой Отечественной войны, кавалер орденов Красной Звезды, «Знак Почёта», Трудового Красного Знамени; И.Н.Юркин (1863–1943) — писатель, этнограф, фольклорист, один из родоначальников чувашской художественной литературы.

Число жителей: в 1859 г. — 895, 1897 г. — 1885, 1913 г. — 2352, 1920 г. — 2210, 1926 г. — 2098, 1938 г. — 1880, 1949 г. — 843, 1958 г. — 1597, 1970 г. — 1691, 1979 г. — 1679, 1989 г. — 857, 2002 г. — 773, 2010 г. — 665, 2015 г. — 637 чел. (чуваша — 59%, татары — 39%).

**ВАСИЛЬЕВКА**, посёлок на автомобильной дороге Казань — Ульяновск, в 4 км к северо-востоку от г. Буинск. Основан в 1-й половине 19 в. В дореволюционных источниках упоминается также под названием Елховка. До 1860-х гг. жители относились к категории помещичьих крестьян. Основные занятия жителей в этот период — земледелие и скотоводство, был распространён извоз. В начале 20 в. земельный надел сельской общины составлял 196,1 дес.

До 1920 г. посёлок входил в Рунгинскую волость Буинского уезда Симбирской губернии. С 1920 г. в составе Буинского кантона ТАССР. С 10.8.1930 г. в Буин-



1



2



3

с. Бюрганы. 1. Дом-музей И.Н.Юркина; 2. Место празднования чувашского народного праздника Хият; 3. Церковь Казанской иконы Божией Матери.



ском районе. Входил в состав Нижненаратбашского сельского поселения. В 2009 г. территория посёлка включена в состав г. Буинск.

В 1931 г. организован колхоз «Показатель», в 1951 г. переименован в колхоз им. Кагановича, в 1960 г. передан плодосовхозу «Буинский». Жители работают преимущественно на предприятиях г. Буинск.

Число жителей: в 1859 г. — 72, 1897 г. — 159, 1910 г. — 159, 1920 г. — 243, 1926 г. — 173, 1938 г. — 200, 1949 г. — 149, 1958 г. — 186, 1970 г. — 182, 1979 г. — 215, 1989 г. — 132 (русские — 47%, татары — 35%), 2002 г. — 109. С 2009 г. население учитывается совместно с Буинском.

**ВЁРХНИЕ ЛАЩІ** (Югары Лашчы), село в верховье р. Лащи, в 19 км к северо-западу от г. Буинск. Основано во 2-й половине 17 в. В 18 — 1-й половине 19 в. жители относились к категории государственных крестьян, выполняли лашманную повинность. Основные занятия жителей в этот период — земледелие и скотоводство, была распространена торговля хлебом. В начале 20 в. в селе функционировали мечеть и медресе.

До 1920 г. село входило в Энтугановскую волость Буинского уезда Симбирской губернии. С 1920 г. в составе Буинского кантона ТАССР. С 10.8.1930 г. в Буинском районе. Ныне центр Верхнелашинского сельского поселения.

В 1931 г. в селе организован колхоз «Урняк», в 1959 г. объединён с соседними колхозами под названием колхоз «Урняк», в 1992 г. село выделилось в составе колхоза «Новый путь», с 1999 г. коллективное хозяйство «Новый путь», с 2004 г. ООО «Авангард». Жители работают преимущественно в ООО «Авангард», занимаются полеводством, мясо-молочным скотоводством. В 1919 г. в селе открыта начальная школа, в 1943 г. преобразована в семилетнюю, в 1961 г. — в восьмилетнюю, в 1979 г. — в среднюю (построено новое здание), в 2015 г. — в неполную среднюю. В 1996 г. в школе открыт краеведческий музей «Родной край» (основатель — В.В.Андреев). В селе действуют дом культуры (в 1965 г. построено новое здание), библиотека, фельдшерско-акушерский пункт, мечеть «Мухаммадзариф» (1994 г.) При доме культуры с 1993 г. работает фольклорный коллектив «Чулпы» (руководитель — Г.Ф.Юсупова).

Среди известных уроженцев села: Ф.Г.Бурганов (р. 1948) — кандидат сельскохозяйственных наук, заслуженный работник сельского хозяйства РТ, сотрудник Института татарской энциклопедии и регионоведения АН РТ (в 1998–2018 гг.); Х.Я.Галиуллин (р. 1960) — кандидат технических наук, профессор; И.С.Гаязов (р. 1952) — астроном, доктор физико-математических наук; Ф.Н.Фаткисламов (р. 1962) — кандидат философских наук; Х.К.Хайруллин (р. 1940) — кандидат технических наук.



Ф.Г.Бурганов



Х.Я.Галиуллин



И.С.Гаязов

Число жителей: в 1859 г. — 253, 1897 г. — 598, 1911 г. — 1094, 1920 г. — 1025, 1926 г. — 943, 1938 г. — 808, 1949 г. — 641, 1958 г. — 533, 1970 г. — 465, 1979 г. — 414, 1989 г. — 256, 2002 г. — 249, 2010 г. — 234, 2015 г. — 197 чел. (татары).

**ВЁРХНИЙ НАРАТБАШ** (Югары Наратбаш), деревня в 7 км к северу от г. Буинск. Основана в 1680-х гг. До 1860-х гг. жители относились к категории удельных (до 1840-х гг. — дворцовых) крестьян. Основные занятия жителей в этот период — земледелие и скотоводство, были распространены плотничный и лапотный промыслы, извоз. По сведениям 1859 г., в деревне функционировала мечеть, в начале 20 в. — 2 мечети и 2 мектеба. В этот период земельный надел сельской общины составлял 894,4 дес.

До 1920 г. деревня входила в Рунгинскую волость Буинского уезда Симбирской губернии. С 1920 г. в составе Буинского кантона ТАССР. С 10.8.1930 г. в Буинском районе. Ныне входит в состав Кайбицкого сельского поселения.

В 1931 г. в деревне организован колхоз «Политотдел», в 1949 г. вошёл в состав колхоза «Маяк» (с. Кайбицы), с 1991 г. Ассоциация крестьянских хозяйств «Маяк», с 2004 г. ООО «Авангард», с 2013 г. в составе ООО «Ак Барс Буинск». Жители работают преимущественно в ООО «Ак Барс Буинск», на предприятиях г. Буинск, занимаются полеводством, мясо-молочным скотоводством. В деревне действуют клуб, фельдшерско-акушерский пункт, мечеть (1996 г.). До 2009 г. работала начальная школа. При клубе с 1990 г. функционируют фольклорный коллектив «Умырзая», театральный коллектив «Каргаямыни сон йорэк» (руководитель обоих — Р.М.Хусаинова).

Число жителей: в 1859 г. — 608, 1897 г. — 930, 1913 г. — 1334, 1920 г. — 1066, 1926 г. — 630, 1938 г. — 517, 1958 г. — 430, 1970 г. — 479, 1979 г. — 404, 1989 г. — 190, 2002 г. — 152, 2010 г. — 123, 2015 г. — 103 чел. (татары).

**ВОЛЬНЫЙ СТАН** (Вольнистан), село на правом притоке р. Карла, в 37 км к западу от г. Буинск. Известно с 1615 г. как д. Чепкас. В 18 — 1-й половине 19 в. жители относились к категориям государственных и удельных крестьян, выполняли лашманную повинность. Основные





занятия жителей в этот период — земледелие и скотоводство, были распространены мукомольный промысел, извоз, бакалейная торговля. По сведениям 1859 г., в селе функционировала мечеть, в начале 20 в. — 3 мечети, 3 медресе, 16 торгово-промышленных заведений. В этот период земельный надел сельской общины составлял 2456,3 дес.

До 1920 г. село входило в Энтугановскую волость Буинского уезда Симбирской губернии. С 1920 г. в составе Буинского кантона ТАССР. С 10.8.1930 г. в Дрожжановском, с 10.2.1935 г. в Будённовском, с 29.11.1957 г. в Цильнинском, с 12.10.1959 г. в Буинском районах. Ныне входит в состав Энтуганского сельского поселения.

В 1933 г. в селе организованы колхозы им. Фрунзе и «Ударник», в 1950 г. объединены в колхоз «Ударник», в 1959 г. объединён с колхозом «Земледелец» (с. Энтуганы) под названием «Колхоз им. Маркса», в 1991 г. переименован в колхоз «Алга», в 1999 г. вошёл в состав колхоза «Юлдуз», с 2000 г. СХПК им. Фаттахова, с 2004 г. ООО «Агрофирма «Дружба», с 2013 г. ООО «Ак Барс Буинск». Жители работают преимущественно в ООО «Ак Барс Буинск», занимаются полеводством, мясо-молочным скотоводством. В селе действуют дом культуры (в 1976 г. построено новое здание), библиотека, фельдшерско-акушерский пункт, мечеть (1991 г.). До 2010 г. работала средняя школа, с 2010 г. — начальная (филиал Энтуганской средней школы). При доме культуры с 2013 г. функционирует фольклорный ансамбль «Райхана» (руководитель — Р.Р.Фасхудинова).

Среди известных уроженцев села: И.С.Газизов (р. 1950) — физиолог растений, кандидат биологических наук, лауреат Государственной премии РТ.

Число жителей: в 1859 г. — 974, 1897 г. — 1855, 1910 г. — 1716, 1920 г. — 1783, 1926 г. — 1621, 1938 г. — 1472, 1949 г. — 1219, 1979 г. — 988, 1989 г. — 636, 2002 г. — 498, 2010 г. — 445, 2015 г. — 420 чел. (татары).

**ЕМБУЛАТОВО** (Ямбулат), село на р. Карла, в 23 км к западу от г. Буинск. Известно с 1667 г. В дореволюционных источниках упоминается также под названиями Шамордино, Хыркасы, Покровское. В 18 — 1-й половине 19 в. жители относились к категории удельных крестьян. Основные занятия жителей в этот период — земледелие и скотоводство, были распространены пчеловодство, портняжный, валяльно-войлочный, кузнечный, плотничный промыслы. В начале 20 в. в селе функционировали церковь, земская школа,



фельдшерский пункт, 15 торгово-промышленных заведений. В этот период земельный надел сельской общины составлял 2328 дес.

До 1920 г. село входило в Тимбаевскую волость Буинского уезда Симбирской губернии. С 1920 г. в составе Буинского кантона ТАССР. С 10.8.1930 г. в Буинском районе. Ныне входит в состав Мокросавалеевского сельского поселения.

В 1930 г. в селе организован колхоз «Путь Сталина», в 1959 г. вошёл в состав колхоза «Рассвет» (с. Мокрая Савалеевка), с 1995 г. подсобное хозяйство ОАО «Агротехсервис», с 2004 г. СХПК «Ембулатово». Жители работают преимущественно в СХПК «Ембулатово», занимаются полеводством, молочным скотоводством. В селе действуют начальная школа, дом культуры, фельдшерско-акушерский пункт.

Число жителей: в 1859 г. — 928, 1880 г. — 1156, 1897 г. — 1484, 1910 г. — 1763, 1913 г. — 2045, 1920 г. — 1943, 1926 г. — 1807, 1938 г. — 1055, 1949 г. — 742, 1958 г. — 662, 1970 г. — 371, 1979 г. — 302, 1989 г. — 17, 2002 г. — 155, 2010 г. — 113, 2015 г. — 127 чел. (татары).

**ИВАШЕВКА**, село на р. Свияга, в 7 км к юго-востоку от г. Буинск. Основано в 1670-х гг. До 1860-х гг. жители относились к категории помещичьих крестьян (село — родовое имение П.Н.Ивашева, отца декабриста В.П.Ивашева). Основные занятия жителей в этот период — земледелие и скотоводство, были распространены плотничный и портняжный промыслы, торговля мясо-молочными продуктами. В начале 20 в. в селе функционировали земская школа, конный завод.

До 1920 г. село входило в Рунгинскую волость Буинского уезда Симбирской губернии. С 1920 г. в составе Буинского кантона ТАССР. С 10.8.1930 г. в Буинском районе. Ныне входит в состав Адав-Тулумбаевского сельского поселения.

В 1929 г. в селе организован колхоз «Победитель». В 1950-е гг. в его состав вошёл колхоз «КИМ» (д. Янга-Аул). В 1958 г. он вошёл в состав колхоза



с. Ивашевка. 1. Памятник павшим в годы Великой Отечественной войны; 2. Памятник природы «Парк имени декабриста В.П.Ивашева».



им. Коминтерна, с 1993 г. коллективное хозяйство им. Коминтерна, с 2007 г. ООО «Нива». Жители занимаются полеводством.

Памятником природы является парк имени декабриста В.П.Ивашева. Заложен в конце 18 в. Расположен на юго-восточной окраине села, на левом берегу р. Свяга. Выделен в 1987 г. На территории парка сохранилось свыше 100 высоковозрастных деревьев, в основном липы, единично сосны, берёзы, ивы.

В окрестностях села выявлены археологические памятники: Ивашевское поселение (срубная культура), Ивашевские селища I и II (булгарские памятники домонгольского периода), Ивашевские курганы (срубная культура).

Число жителей: в 1795 г. — 622, 1859 г. — 571, 1880 г. — 766, 1897 г. — 899, 1913 г. — 600, 1920 г. — 663, 1926 г. — 737, 1938 г. — 643, 1949 г. — 449, 1958 г. — 366, 1970 г. — 176, 1979 г. — 109, 1989 г. — 32, 2002 г. — 11, 2010 г. — 11, 2015 г. — 8 чел. (русские).

**ИСАКОВО** (Исэк), село на границе с Чувашской Республикой, в 30 км к северо-западу от г. Буинск. Известно с 1686 г. В 18 — 1-й половине 19 в. жители относились к категории государственных крестьян. Основные занятия жителей в этот период — земледелие и скотоводство, был распространён лапотный промысел.



Г.З.Идрисов



И.Ш.Музафаров



Ф.С.Муртазин



Р.Х.Шакиров

В 1834 г. открыто медресе (при мечети), в 1911 г. — русско-татарская земская школа. В начале 20 в. в селе функционировали 2 мечети, 2 мектеба, 2 ветряные мельницы, крупобирка, 2 мелочные и 4 бакалейные лавки. В этот период земельный надел сельской общины составлял 1316 дес.

До 1920 г. село входило в Алькеевскую волость Тетюшского уезда Казанской губернии. С 1920 г. в составе Тетюшского, с 1927 г. — Буинского кантонов ТАССР. С 10.8.1930 г. в Буинском районе. Ныне центр Исаковского сельского поселения.

В 1929 г. в селе организован колхоз «Быру», в 1938 г. переименован в колхоз «Революция», в 1964 г. вошёл в состав объединённого колхоза «Чулпан», с 1994 г. коллективное хозяйство «Тан», с 2008 г. ООО «Авангард». Жители занимаются полеводством, мясо-молочным скотоводством. В 1921 г. в селе открыта начальная школа, в 1934 г. преобразована в семилетнюю (присвоено имя С.М.Кирова, в 1937 и 1957 гг. построены новые здания), в 1962 г. — в восьмилетнюю, в 1981 г. — в среднюю (в 1986 г. построено новое здание), в 2014 г. — в начальную, в 2015 г. закрыта. В 1998 г. при школе организован музей «Родная сторона». В селе действуют дом культуры (в 1983 г. построено новое здание), библиотека, филиал Буинской центральной районной больницы, 2 мечети (1987, 1996 гг.). При доме культуры с 2007 г. функционирует фольклорный коллектив «Саз» (руководитель — Г.И.Халимова).

Среди известных уроженцев села: И.М.Закиров (р. 1949) — инженер-строитель, кандидат экономических



1



2



3



4

с. Исаково. 1. Улица села; 2. Памятник павшим в годы Великой Отечественной войны; 3. Дом с элементами резьбы по дереву; 4. Мечеть.



наук, заслуженный строитель РТ и РФ, почётный гражданин Буинского района; В.С.Сунгатов (р. 1949) — кандидат педагогических наук, заслуженный работник сельского хозяйства РТ; С.Ф.Фатыхова (р. 1936) — инженер-технолог, лауреат Государственной премии РТ.

Число жителей: в 1782 г. — 159 душ мужского пола; 1859 г. — 782, 1897 г. — 1025, 1908 г. — 1298, 1920 г. — 1498, 1926 г. — 1004, 1938 г. — 1181, 1949 г. — 829, 1958 г. — 661, 1970 г. — 674, 1979 г. — 520, 1989 г. — 397, 2002 г. — 329, 2010 г. — 248, 2015 г. — 291 чел. (татары).

**КАБАЛАНЫ** (Кабалан), деревня в 20 км к северу от г. Буинск. Основана в 17 в. В дореволюционных источниках упоминается также под названиями Кабалапов Куст, Бикбулатово. В 18 — 1-й половине 19 в. жители относились к категории государственных крестьян. Основные занятия жителей в этот период — земледелие и скотоводство, был распространён извоз. В начале 20 в. в деревне располагалась почтовая станция, функционировали мечеть, медресе, 2 бакалейные лавки. В этот период земельный надел сельской общины составлял 577,2 дес.

До 1920 г. деревня входила в Черки-Кильдуразовскую волость Тетюшского уезда Казанской губернии. С 1920 г. в составе Тетюшского, с 1927 г. — Буинского кантонов ТАССР. С 10.8.1930 г. в Буинском районе. Ныне входит в состав Черки-Кильдуразовского сельского поселения.

В 1930 г. в деревне организован колхоз «Правда», в 1950 г. объединён с колхозом «Красный Октябрь» (д. Быковка), в 1958 г. вошёл в состав объединённого колхоза «Коммуна» (центр — с. Черки-Кильдуразы), с 1994 г. Ассоциация крестьянских хозяйств «Коммуна», с 1999 г. ООО «Коммуна». В деревне действует мечеть (2000 г.).

Число жителей: в 1782 г. — 55 душ мужского пола; 1859 г. — 278, 1897 г. — 455, 1908 г. — 550, 1920 г. — 515, 1926 г. — 340, 1938 г. — 333, 1949 г. — 271, 1958 г. — 270, 1970 г. — 138, 1979 г. — 94, 1989 г. — 65, 2002 г. — 32, 2010 г. — 21, 2015 г. — 16 чел. (татары).

**КАЙБИЦЫ** (Кайбыч), село на левом притоке р. Свияга, в 8 км к северо-западу от г. Буинск. Основано в 17 в. В 18 — 1-й половине 19 в. жители относились к категориям государственных и удельных (бывших дворцовых) крестьян, выполняли лашманную повинность. Основные занятия жителей в этот период — земледелие и скотоводство, были распространены лапотный, плотничный и тележный промыслы. В начале 20 в. функционировали 2 мечети, мектеб, мельница. В этот период земельный надел сельской общины составлял 1742 дес.

До 1920 г. село входило в Старо-Студенецкую волость Буинского уезда Симбирской губернии. С 1920 г. в со-

ставе Буинского кантона ТАССР. С 10.8.1930 г. в Буинском районе. Ныне центр Кайбицкого сельского поселения.

В 1931 г. в селе организован колхоз «Маяк», с 1991 г. Ассоциация крестьянских хозяйств «Маяк», с 2004 г. ООО «Авангард», с 2013 г. ООО «Ак Барс Буинск». Жители работают преимущественно в ООО «Агрофирма «Авангард», занимаются полеводством, мясо-молочным скотоводством. В 1932 г. в селе открыта начальная школа, в 1951 г. преобразована в семилетнюю, в 1961 г. — в восьмилетнюю, в 1982 г. — в среднюю (в 1984 г. построено новое здание), в 2011 г. — в неполную среднюю. В 1972–1984 гг. при школе работал интернат. В селе действуют дом культуры (в 1992 г. построено новое здание), детский сад (1984 г.), библиотека, фельдшерско-акушерский пункт, мечеть (1994 г.).

В окрестностях села выявлены археологические памятники: Кайбицкое селище (1-я половина 2-го тыс. до н.э.), Кайбицкие курганы (без датировки).

Среди известных уроженцев села: Г.З.Идрисов (1938–2013) — доктор ветеринарных наук, академик АН РТ, лауреат Государственной премии РТ; И.Ш.Музафаров (р. 1952) — заслуженный работник сельского хозяйства РТ, лауреат Государственной премии РТ; Ф.С.Муртазин (р. 1961) — певец, композитор, народный артист РТ; Р.Х.Шакиров (1933–1999) — доктор ветеринарных наук, заслуженный деятель науки РТ, лауреат Государственной премии РТ.



с. Кайбицы. 1. Административное здание агрофирмы «Авангард»; 2. ООО «Ак Барс Буинск».





Число жителей: в 1782 г. — 209 душ мужского пола; 1859 г. — 788, 1880 г. — 967, 1897 г. — 1192, 1911 г. — 1343, 1913 г. — 1636, 1920 г. — 1331, 1926 г. — 1110, 1938 г. — 970, 1949 г. — 992, 1958 г. — 1861, 1970 г. — 968, 1979 г. — 974, 1989 г. — 599, 2002 г. — 636, 2010 г. — 581, 2015 г. — 540 чел. (татары).

**КАЙРЕВО**, село на р. Карла, в 15 км к западу от г. Буинск. Основано в 1675 г. В дореволюционных источниках упоминается также под названиями Спасское, Ягодное. До 1860-х гг. жители относились к категории помещичьих крестьян. Основные занятия жителей в этот период — земледелие и скотоводство, были распространены слесарный, портняжный промыслы, мелочная торговля. В начале 20 в. функционировали земская школа, мельница. В этот период земельный надел сельской общины составлял 1367,7 дес.

До 1920 г. село входило в Рунгинскую волость Буинского уезда Симбирской губернии. С 1920 в г. составе Буинского кантона ТАССР. С 10.8.1930 г. в Буинском районе. Ныне входит в состав Альшиховского сельского поселения.

В 1919 г. в селе организована сельхозартель «Огонёк», в 1921 г. — сельхозартели «Искра», «Начало» и «Андреевка». В 1930 г. организован колхоз «Искра», в 1931 г. переименован в колхоз «Красное пламя», в 1958 г. вошёл в состав объединённого колхоза им. Джалиля, в 1963 г. переименован в колхоз «Память Ленина», с 1994 г. Ассоциация крестьянских хозяйств «Память Ленина», с 2004 г. ООО «Нива», с 2013 г. ООО «Ак Барс Буинск». Жители работают преимущественно в ООО «Ак Барс Буинск», занимаются полеводством, молочным скотоводством. В селе действует клуб.

Число жителей: в 1859 г. — 835, 1879 г. — 1086, 1897 г. — 1195, 1911 г. — 1287, 1913 г. — 1549, 1920 г. — 1092, 1926 г. — 1053, 1938 г. — 562, 1949 г. — 310, 1958 г. — 166, 1970 г. — 143, 1979 г. — 113, 1989 г. — 46, 2002 г. — 60, 2010 г. — 39, 2015 г. — 23 чел. (татары).

**КАМЕННЫЙ БРОД** (Ташкичү), село на правом притоке р. Карла, в 29 км к западу от г. Буинск. Основано в середине 17 в. В дореволюционных источниках упоминается также под названием Нижние Чепкасы. В 18 — 1-й половине 19 в. жители относились к категории государственных крестьян, выполняли лашманную повинность. Основные занятия жителей в этот период — земледелие и скотоводство, были распространены мелочная торговля, портняжный промысел. В начале 20 в. функционировали мечеть, медресе, пожарная станция. В этот период земельный надел сельской общины составлял 1590,8 дес.

До 1920 г. село входило в Энтугановскую волость Буинского уезда Симбирской губернии. С 1920 г. в со-

ставе Буинского кантона ТАССР. С 10.8.1930 г. в Буинском, с 10.2.1935 г. в Будённовском, с 29.11.1957 г. в Цильнинском, с 12.10.1959 г. в Буинском районах. Ныне центр Тимбаевского сельского поселения.

В 1931 г. в селе организован колхоз «Кызыл байрак», в 1959 г. переименован в колхоз «Мир», в 1969 г. вошёл в состав объединённого колхоза «Заря», в 1982 г. переименован в колхоз «Мир», с 2002 г. коллективное хозяйство «Мир», с 2004 г. ООО «Агрофирма «Дружба», с 2013 г. ООО «Ак Барс Буинск». Жители работают преимущественно в ООО «Ак Барс Буинск», КФХ, занимаются полеводством, мясо-молочным скотоводством. В 1925 г. в селе открыта начальная школа, позже преобразована в неполную среднюю, в 1988 г. — в среднюю (в 1993 г. построено новое здание), в 2014 г. — в неполную среднюю. При школе с 1997 г. работает краеведческий музей. В селе действуют детский сад (1989 г.), дом культуры (в 1975 г. построено новое здание), библиотека, фельдшерско-акушерский пункт, мечеть (1994 г.). При доме культуры работают: с 2004 г. — фольклорный коллектив «Яшлек» (руководитель — Г.А.Халилова), с 2011 г. — танцевальный коллектив «Чаткылар» (руководитель — Ф.Ф.Хисамутдинова).

Среди известных уроженцев села: Т.С.Камалиев (1940–1980) — поэт; М.М.Низамов (р. 1940) — административно-хозяйственный и партийный работник, депутат Верховного Совета ТАССР (в 1985–1990 гг.), кавалер ордена «Знак Почёта»; К.Н.Нуруллин (р. 1975) — заслуженный работник культуры РТ, директор Татарской государственной филармонии им. Г.Тукая (с 2003 г.).

Число жителей: в 1859 г. — 509, 1880 г. — 648, 1897 г. — 714, 1913 г. — 714, 1920 г. — 879, 1926 г. — 810, 1938 г. — 781, 1949 г. — 775, 1958 г. — 720, 1970 г. — 821, 1979 г. — 948, 1989 г. — 539, 2002 г. — 541, 2010 г. — 476, 2015 г. — 472 чел. (татары).



Т.С.Камалиев



с. Каменный Брод. Общий вид села.



**КАМЕННЫЙ БРОД** (Ташкичү), село на р. Була, в 24 км к северу от г. Буинск. Известно с 1646 г. В 18 – 1-й половине 19 в. жители относились к категории государственных крестьян. Основные занятия жителей в этот период – земледелие и скотоводство, был распространён кузнечный промысел. В начале 20 в. функционировали мечеть, медресе (1896 г.), мектеб (1905 г.), ветряная мельница, 2 бакалейные лавки. В этот период земельный надел сельской общины составлял 1560,4 дес.

До 1920 г. село входило в Чирки-Кильдуразовскую волость Тетюшского уезда Казанской губернии. С 1920 г. в составе Тетюшского, с 1927 г. – Буинского кантонов ТАССР. С 10.8.1930 г. в Буинском районе. Ныне входит в состав Бик-Утеевского сельского поселения.

В 1930 г. в селе организован колхоз им. Вахитова, в 1959 г. вошёл в состав колхоза им. Ленина (д. Аксу), в 1963 г. переименован в колхоз «Марс», с 1993 г. АКХ «Марс», с 2002 г. ООО СХП «Бола». Жители работают преимущественно в ООО СХП «Бола», КФХ, занимаются полеводством, мясным скотоводством. В селе действуют неполная средняя школа (открыта в 1917 г. как начальная), детский сад (1989 г.), сельский клуб, фельдшерско-акушерский пункт, 2 мечети (1-я построена в 1990-х гг., «Гильмулла» – в 2006 г.).

Число жителей: в 1782 г. – 93 души мужского пола; 1859 г. – 561, 1897 г. – 709, 1908 г. – 815, 1920 г. – 854, 1926 г. – 632, 1938 г. – 670, 1949 г. – 463, 1958 г. – 448, 1970 г. – 457, 1979 г. – 648, 1989 г. – 229, 2002 г. – 238, 2010 г. – 192, 2015 г. – 205 чел. (татары).

**КАНА́ВА**, деревня на р. Чильча, в 25 км к югу от г. Буинск. Основана в начале 20 в. Первоначальное название – Артель Канава. До 1920 г. входила в Бурундуковскую волость Буинского уезда Симбирской губернии. С 1920 г. в составе Буинского кантона ТАССР. С 10.8.1930 г. в Буинском, с 10.2.1935 г. в Будённовском, с 29.11.1957 г. в Цильнинском, с 12.10.1959 г. в Буинском


районах. Ныне входит в состав Кошки-Шемякинского сельского поселения.

В 1930 г. в деревне организован колхоз «Красные Мертли», в 1952 г. объединён с соседними колхозами под названием «Путь к коммунизму», в 1963 г. вошёл в состав объединённого колхоза «Гигант», в 1989 г. – колхоза «Победа», с 2005 г. ООО «Агрофирма им. В.Чернова», с 2013 г. ООО «Ак Барс Буинск». Жители занимаются полеводством.

В окрестностях деревни выявлены археологические памятники: Канавинские поселения I и II (срубная культура).

Число жителей: в 1920 г. – 155, 1926 г. – 154, 1938 г. – 178, 1949 г. – 125, 1958 г. – 123, 1970 г. – 139, 1979 г. – 135, 1989 г. – 71, 2002 г. – 54, 2010 г. – 43, 2015 г. – 40 чел. (чуваши).

**КИЯТ** (Кыят), село на р. Кыятка, в 12 км к юго-востоку от г. Буинск. Известно с 1614 г. В дореволюционных источниках упоминается также под названием Богоявленское. До 1860-х гг. жители относились к категории помещичьих крестьян (принадлежали помещикам Родионовым). Основные занятия жителей в этот период – земледелие и скотоводство. В начале 20 в. функционировали Богоявленская церковь (1801 г.; построена на средства помещика П.И.Родионова; памятник культовой архитектуры в стиле классицизма с элементами барокко, отреставрирована, возобновила работу в 1994 г.), земские



с. Кыят. 1. Общий вид села; 2. Богоявленская церковь; 3. Земская больница; 4. Надгробие на могиле М.Н.Терентева.



школа и больница (1870 г.), винокуренный завод, конный завод (землевладельца Н.Теренина), ярмарка (с 14 по 16 июня). В этот период земельный надел сельской общины составлял 662,5 дес. В земской больнице в разные годы работали известные учёные-медики И.А.Благовидов, П.А.Боратынский; врачи С.Я.Дорогов, И.А.Касьянов, И.П.Снежницкий, М.П.Фёдоров; женщина-врач М.С.Бюрно.

До 1920 г. село входило в Бурундуковскую волость Буинского уезда Симбирской губернии. С 1920 г. в составе Буинского кантона ТАССР. С 10.8.1930 г. в Буинском районе. Ныне центр Киятского сельского поселения.

В 1930 г. в селе организован колхоз им. Куйбышева, с 1947 г. Киятский спиртсовхозкомбинат (с 1967 г. опытно-производственное хозяйство «Киятское» Всероссийского отделения ВАСХНИЛ), с 1994 г. ОАО «Киятское». Жители работают преимущественно в ОАО «Киятское», занимаются полеводством, мясо-молочным скотоводством. В селе действуют средняя школа (в 1965 г. построено новое здание), дом культуры (в 1978 г. построено новое здание), библиотека, фельдшерско-акушерский пункт. Обустроен родник «Святой источник».

В селе сохранился объект культурного наследия — здание земской больницы (1901 г., ныне основное здание разрушено, сохранился только флигель).

В окрестностях села выявлены археологические памятники: Киятское селище (общеполугарский памятник) и Киятское поселение (эпоха неолита).

Среди известных уроженцев села: В.В.Ефимов (1916–1981) — зоотехник, Герой Социалистического Труда, заслуженный зоотехник ТАССР, участник Великой Отечественной войны, кавалер ордена Красной Звезды; М.Н.Теренин (1839–1899) — государственный деятель, Симбирский (1887–1893 гг.) и Владимирский (1893–1897 гг.) губернатор, Буинский уездный предводитель дворянства (1866 г.), почётный мировой судья Буинского уезда (1896 г.).

Число жителей: в 1795 г. — 409, 1859 г. — 692, 1897 г. — 693, 1913 г. — 674, 1920 г. — 925, 1926 г. — 857, 1938 г. —



В.В.Ефимов



Л.В.Симунов



М.Н.Теренин

888, 1949 г. — 780, 1958 г. — 664, 1970 г. — 1121, 1979 г. — 966, 1989 г. — 834, 2002 г. — 878, 2010 г. — 749, 2015 г. — 785 чел. (русские).

**КОЗЛÓВКА**, деревня в бассейне р. Тоша, в 29 км к востоку от г. Буинск. Основана в 1930-х гг. Со времени основания в Тетюшском районе. С 30.10.1957 г. в Буинском районе. Ныне входит в состав Яшевского сельского поселения.

Число жителей: в 1938 г. — 153, 1958 г. — 100, 1970 г. — 120, 1979 г. — 40, 1989 г. — 27, 2002 г. — 7, 2010 г. — 4, 2015 г. — 4 чел. (русские).

**КОЗЛÓВКА**, село на р. Свияга, в 12 км к юго-востоку от г. Буинск. Основано в 18 в. До 1860-х гг. жители относились к категории помещичьих крестьян. Основные занятия жителей в этот период — земледелие и скотоводство. В начале 20 в. земельный надел сельской общины составлял 324,6 дес.

До 1920 г. село входило в Бурундуковскую волость Буинского уезда Симбирской губернии. С 1920 г. в составе Буинского кантона ТАССР. С 10.8.1930 г. в Буинском районе. Ныне входит в состав Киятского сельского поселения.

В 1930 г. в селе организован колхоз «Большевик», в 1957 г. вошёл в состав Киятского спиртсовхозкомбината (с 1967 г. опытно-производственное хозяйство «Киятское» Всероссийского отделения ВАСХНИЛ), с 1994 г. ОАО «Киятское». Жители занимаются полеводством, мясо-молочным скотоводством. В селе действует фельдшерско-акушерский пункт.

В окрестностях села выявлены археологические памятники: Козловское селище (булгарский памятник домонгольского периода), Козловские поселения I, II, III (срубная культура).

Число жителей: в 1795 г. — 135, 1880 г. — 340, 1897 г. — 355, 1913 г. — 342, 1920 г. — 588, 1926 г. — 645, 1938 г. — 532, 1949 г. — 415, 1958 г. — 283, 1970 г. — 239, 1979 г. — 169,



с. Кият; 1. р. Киятка; 2. Детская площадка.





1989 г. — 105, 2002 г. — 107, 2010 г. — 91, 2015 г. — 96 чел. (русские, чувашки).

**КОШКИ-ТЕНЬКОВО** (Күшке), деревня на р. Чильча, в 16 км к югу от г. Буинск. Основана в 17 в. До 1860-х гг. жители относились к категории удельных (до 1797 г. — дворцовых) крестьян. Основные занятия жителей в этот период — земледелие и скотоводство. В начале 20 в. функционировала школа Министерства народного просвещения. В этот период земельный надел сельской общины составлял 1545,5 дес.

До 1920 г. деревня входила в Бурундуковскую волость Буинского уезда Симбирской губернии. С 1920 г. в составе Буинского кантона ТАССР. С 10.8.1930 г. в Буинском, с 10.2.1935 г. в Будённовском, с 29.11.1957 г. в Цильнинском, с 12.10.1959 г. в Буинском районах. Ныне центр Кошки-Теняковского сельского поселения.

В 1930 г. в деревне организован колхоз «Красный Восток», в 1950 г. вошёл в состав колхоза им. Мичурина, в 1959 г. — объединённого колхоза «Гигант», в 1989 г. выделена в составе колхоза «Правда». С 1993 г. коллективное хозяйство «Правда», с 2004 г. ООО «Агрофирма «Родина», с 2007 г. ООО «Агрофирма им. В.Чернова», с 2011 г. ООО «Агрофирма «Тахаръял», с 2013 г. ООО «Ак Барс Буинск». Жители работают преимущественно в ООО «Ак Барс Буинск», занимаются полеводством, мясо-молочным скотоводством. В 1935 г. в деревне открыта начальная школа, в 1948 г. преобразована в семилетнюю, в 1961 г. — в восьмилетнюю, в 1986 г. — в сред-

нюю (в 1977 г. построено новое здание), в 2015 г. — в неполную среднюю. В 2012 г. открыт школьный краеведческий музей. В деревне действуют дом культуры, библиотека, фельдшерско-акушерский пункт.

Среди известных уроженцев деревни: Л.В.Симунов (р. 1929) — административно-хозяйственный работник, председатель колхоза «Рассвет» (в 1974–1990 гг.), депутат Верховного Совета ТАССР (в 1980–1985 гг.), кавалер орденов Трудового Красного Знамени, «Знак Почёта» (дважды); Н.В.Симунов (1937–1997) — поэт, прозаик.

Число жителей: в 1859 г. — 296, 1897 г. — 789, 1913 г. — 995, 1920 г. — 862, 1926 г. — 699, 1938 г. — 762, 1949 г. — 659, 1958 г. — 699, 1970 г. — 731, 1979 г. — 760, 1989 г. — 361, 2002 г. — 324, 2010 г. — 306, 2015 г. — 297 чел. (чувашки).

**КОШКИ-ШЕМЯКИНО** (Шәмәк), село на р. Большая Тельда, в 18 км к югу от г. Буинск. Основано в 17 в. В дореволюционных источниках упоминается также под названиями Шемек, Шемякино. До 1860-х гг. жители относились к категории удельных (до 1797 г. — дворцовых) крестьян. Основные занятия жителей в этот период — земледелие и скотоводство. В начале 20 в. земельный надел сельской общины составлял 789,7 дес.

До 1920 г. село входило в Бурундуковскую волость Буинского уезда Симбирской губернии. С 1920 г. в составе Буинского кантона ТАССР. С 10.8.1930 г. в Буинском, с 10.2.1935 г. в Будённовском, с 29.11.1957 г. в Цильнинском, с 12.10.1959 г. в Буинском районах. Ныне центр Кошки-Шемякинского сельского поселения.

В 1930 г. в селе организован колхоз «Красное Шемякино», с 1947 г. объединён с колхозами «Дружба» (д. Татарское Пимурзино) и «Красное Пимурзино» (д. Чувашское Пимурзино) в колхоз им. Чапаева, в 1959 г. вошёл в состав объединённого колхоза «Гигант», в 1989 г. село выделено в составе колхоза «Победа». С 2002 г. коллективное хозяйство «Победа», с 2004 г. ООО «Агрофирма «Родина», с 2007 г. ООО «Агрофирма им. В.Чернова», с 2010 г. ООО «Ак Барс Буинск». Жители рабо-



1



2а



2б



д. Кошки-Теняково. 1. Соревнования «Лыжня Татарстана»; 2. Праздники: а) Сурхури; б) Масленица.

с. Кошки-Шемякино. Праздник Петров день.



тают преимущественно в ООО «Ак Барс Буинск», занимаются полеводством, мясо-молочным скотоводством. В селе действуют начальная школа (с 2014 г. филиал Бюргановской средней школы), дом культуры, библиотека, фельдшерско-акушерский пункт. При доме культуры с 2010 г. функционирует фольклорный коллектив «Подснежник» (руководитель — С.В.Дворова).



Т.С.Семёнов

Среди известных уроженцев села: Т.С.Семёнов (Таэр Тимки) (1889–1917) — чувашский поэт, переводчик.

Число жителей: в 1795 г. — 187, 1859 г. — 245, 1880 г. — 306, 1913 г. — 571, 1920 г. — 632, 1926 г. — 636, 1938 г. — 603, 1949 г. — 567, 1958 г. — 624, 1970 г. — 731, 1979 г. — 730, 1989 г. — 341, 2002 г. — 309, 2010 г. — 272, 2015 г. — 292 чел. (чувашки).

**КРАСНОЕ ПОЛЕ**, деревня на р. Киятка, в 22 км к юго-востоку от г. Буинск. Известна с 1646 г. В дореволюционных источниках упоминается также под названием Кият. В 18 — 1-й половине 19 в. жители относились к категории государственных крестьян. Основные занятия жителей в этот период — земледелие и скотоводство, был распространён кузнечный промысел. В начале 20 в. функционировали церковно-приходская школа (1888 г.), 3 ветряные мельницы, кузница, 2 мелочные лавки. В этот период земельный надел сельской общины составлял 922 дес.

До 1920 г. деревня входила в Колунецкую волость Тетюшского уезда Казанской губернии. С 1920 г. в составе Тетюшского, с 1927 г. — Буинского кантонов ТАССР. С 10.8.1930 г. в Тетюшском, с 30.10.1957 г. в Буинском районах. Ныне входит в состав Яшевского сельского поселения.

В 1932 г. в деревне организован колхоз «Теште», в 1957 г. вошёл в состав Киятского спиртсовхозкомбината (с 1967 г. опытно-производственное хозяйство «Киятское» Всероссийского отделения ВАСХНИЛ), с 1994 г. ОАО «Киятское». Жители занимаются полеводством.

В окрестностях деревни выявлены археологические памятники: Красно-Польские селища I и II (именковская культура).

Число жителей: в 1782 г. — 38 душ мужского пола; 1859 г. — 425, 1897 г. — 696, 1908 г. — 863, 1920 г. — 831, 1926 г. — 681, 1938 г. — 107, 1958 г. — 70, 1970 г. — 166, 1979 г. — 107, 1989 г. — 47, 2002 г. — 20, 2010 г. — 1, 2015 г. — 2 чел. (мордва).

**КУГАЛЬНА́** (Күгәлнә), деревня на р. Свяга, в 7 км к юго-востоку от г. Буинск. Известна с 1780 г. До

1860-х гг. жители относились к категории помещичьих крестьян. Основные занятия жителей в этот период — земледелие и скотоводство. В начале 20 в. в деревне функционировала церковно-приходская школа. В этот период земельный надел сельской общины составлял 241,5 дес.

До 1920 г. деревня входила в Бурундуковскую волость Буинского уезда Симбирской губернии. С 1920 г. в составе Буинского кантона ТАССР. С 10.8.1930 г. в Буинском районе. Ныне входит в состав Киятского сельского поселения.

В начале 1920-х гг. в деревне организована сельхозартель «Восход солнца», с 1934 г. в составе колхоза «Сигнал», в 1957 г. колхоз вошёл в состав Киятского спиртсовхозкомбината (с 1967 г. опытно-производственное хозяйство «Киятское» Всероссийского отделения ВАСХНИЛ), с 1994 г. ОАО «Киятское». Жители занимаются полеводством. В деревне действует часовня.

В окрестностях деревни выявлены археологические памятники: Кугальнинские селища I, II, III, IV (булгарские памятники домонгольского периода).

Среди известных уроженцев деревни: П.А.Егоров (1950–1987) — писатель, журналист, переводчик, член Союза писателей СССР.

Число жителей: в 1859 г. — 135, 1880 г. — 169, 1897 г. — 258, 1913 г. — 363, 1920 г. — 484, 1926 г. — 375, 1938 г. — 390, 1949 г. — 260, 1958 г. — 232, 1970 г. — 175, 1979 г. — 97, 1989 г. — 54, 2002 г. — 32, 2010 г. — 9, 2015 г. — 14 чел. (русские, татары).

**КУРБА́Ш** (Корбаш), посёлок на р. Карла, в 19 км к западу от г. Буинск. Основан в 1920-х гг. Со времени основания в Буинской волости Буинского кантона ТАССР. С 10.8.1930 г. в Буинском районе. Ныне входит в состав Мокросавалеевского сельского поселения.

В 1929 г. в посёлке организован колхоз «Ответ интервентам», в 1936 г. переименован в «Авангард», в 1960 г. вошёл в состав колхоза «Рассвет» (с. Мокрая Савалеевка). С 1995 г. коллективное предприятие «Рассвет», с 2002 г. коллективное хозяйство «Рассвет», с 2004 г. ООО «Агрофирма «Дружба», с 2013 г. ООО «Ак Барс Буинск». Жители работают преимущественно в ООО «Ак Барс Буинск», занимаются полеводством.

Число жителей: в 1926 г. — 69, 1938 г. — 55, 1949 г. — 60, 1958 г. — 68, 1970 г. — 90, 1979 г. — 107, 1989 г. — 72, 2002 г. — 63, 2010 г. — 76, 2015 г. — 84 чел. (чувашки).

**КЫР-ТАВГІ́ЛЬДИНО** (Кыр Тәүгелдесе), деревня в бассейне р. Лащи, в 20 км к северо-западу от г. Буинск. Основана в 17 в. До 1920-х гг. носила название Нижние Кулькаши. В 18 — 1-й половине 19 в. жители относились к категории государственных крестьян. Основные занятия жителей в этот период — земледелие и скотоводство.



В начале 20 в. в деревне функционировали мечеть, медресе, 3 ветряные мельницы, 2 бакалейные лавки. В этот период земельный надел сельской общины составлял 831,3 дес.

До 1920 г. деревня входила в Черки-Кильдуразовскую волость Тетюшского уезда Казанской губернии. С 1920 г. в составе Тетюшского, с 1927 г. — Буинского кантонов ТАССР. С 10.8.1930 г. в Буинском районе. Ныне входит в состав Новочечкабского сельского поселения.

В 1929 г. в деревне организован колхоз «Герлявек», в 1930 г. переименован в колхоз им. Калинина, в 1951 г. вошёл в состав объединённого колхоза «Ватан», в 1958 г. переименован в колхоз «Узяк», в 1982 г. — в колхоз им. 60-летия образования СССР. С 1993 г. коллективное хозяйство «Узяк», с 2003 г. СХПК «Узяк». Жители работают преимущественно в СХПК «Узяк», занимаются полеводством, мясным скотоводством. В деревне действуют начальная школа (с 1969 г., с 2012 г. филиал Новочечкабской средней школы), клуб, фельдшерско-акушерский пункт, мечеть (с 1991 г.).

Среди известных уроженцев деревни: М.А.Аглиуллин (р. 1940) — журналист, заслуженный работник культуры ТАССР; Р.А.Аглиуллин (1930–2006) — Герой Социалистического Труда, депутат Верховного Совета ТАССР (в 1963–1967 гг.) и Верховного Совета СССР (в 1974–1979 гг.), заслуженный работник сельского хозяйства ТАССР, кавалер орденов Ленина, Трудового Красного Знамени; К.М.Сагидов (1888–1939) — тюрколог, журналист, общественный деятель, автор трудов по общественно-политической, социально-экономической и этнокультурной истории татарского народа.

Число жителей: в 1782 г. — 115 душ мужского пола; 1859 г. — 442, 1897 г. — 577, 1908 г. — 712, 1920 г. — 630, 1926 г. — 409, 1938 г. — 786, 1949 г. — 384, 1958 г. — 351, 1970 г. — 339, 1979 г. — 283, 1989 г. — 227, 2002 г. — 188, 2010 г. — 180, 2015 г. — 176 чел. (татары).

**ЛАЩИ** (Лашчы), железнодорожного разъезда посёлок, на железнодорожной линии Ульяновск — Свияжск, в 10 км к северу от г. Буинск. Основан в 1-й половине 1940-х гг. Со времени основания в Буинском районе. Ныне входит в состав Черки-Гришинского сельского поселения.

Жители работают преимущественно на Ахматовском элек-



Р.А.Аглиуллин

тромеханическом заводе (производство строительных металлических конструкций и изделий). В посёлке действуют клуб, библиотека, детский сад, неполная средняя школа (до 2015 г. средняя школа), фельдшерско-акушерский пункт. При клубе с 2007 г. функционирует детский танцевальный коллектив «Колокольчик» (руководитель — А.А.Галимова).

Число жителей: в 1989 г. — 292, 2002 г. — 324, 2010 г. — 350, 2015 г. — 335 чел. (татары — 74%).

**МАЛАЯ БУЙНКА** (Татар Буасы), деревня на р. Карла, в 4 км к западу от г. Буинск. Основана в 18 в. В дореволюционных источниках упоминается также под названием Энтуганова. До 1860-х гг. жители относились к категории удельных (до 1797 г. — дворцовых) крестьян. Основные занятия жителей в этот период — земледелие и скотоводство. В начале 20 в. функционировали мечеть, медресе. В этот период земельный надел сельской общины составлял 198,7 дес.

До 1920 г. деревня входила в Рунгинскую волость Буинского уезда Симбирской губернии. С 1920 г. в составе Буинского кантона ТАССР. С 10.8.1930 г. в Буинском районе. Ныне центр Малобуинковского сельского поселения.

В 1931 г. в деревне организован колхоз «Кызыл тау», в 1950 г. вошёл в состав колхоза им. Тельмана. В 1966 г. открыта птицеферма «Буинская» (с 1996 г. Буинская птицефабрика). Жители работают преимущественно на птицефабрике, занимаются полеводством. В 1930–2008 гг. в деревне функционировала неполная средняя школа, до 2010 г. — начальная. В деревне действуют дом культуры, библиотека, детский сад (с 1987 г.), фельдшерско-акушерский пункт, мечеть (с 2003 г.), при доме культуры — детский хореографический коллектив «Весёлые ребята» (с 2014 г., руководитель — Т.Н.Павлова).

Число жителей: в 1795 г. — 136, 1859 г. — 107, 1880 г. — 152, 1897 г. — 218, 1910 г. — 290, 1913 г. — 317, 1920 г. — 352, 1926 г. — 285, 1938 г. — 308, 1949 г. — 260, 1958 г. — 304, 1970 г. — 500, 1979 г. — 496, 1989 г. — 475, 2002 г. — 625, 2010 г. — 653, 2015 г. — 703 чел. (татары).



1



2

д. Малая Буинка. 1. Мечеть; 2. Памятник павшим в годы Великой Отечественной войны.





**МАЛЫЕ БЮРГАНЫ** (Кече Боерган), деревня на р. Чильча, в 18 км к югу от г. Буинск. Основана в 1920-х гг. Со времени основания в Бурундуковской волости Буинского кантона ТАССР. С 10.8.1930 г. в Буинском районе. Ныне входит в состав Кошки-Теняковского сельского поселения.

В 1930 г. в деревне организован колхоз «Малые Бюрганы», в 1950 г. переименован в колхоз «Красный Восток», в 1989 г. вошёл в состав объединённого колхоза «Правда». С 1993 г. коллективное хозяйство «Правда», с 2003 г. СХПК «Правда», с 2004 г. ООО «Агрофирма «Родина», с 2007 г. ООО «Агрофирма им. В.Чернова», с 2011 г. ООО «Агрофирма «Тахарьял», с 2013 г. ООО «Ак Барс Буинск». Жители работают преимущественно в ООО «Ак Барс Буинск», занимаются полеводством.

В окрестностях деревни выявлены археологические памятники: Малобюрганское селище (булгарский памятник домонгольского периода), Хорноварское поселение (булгарский памятник домонгольского периода).

Число жителей: в 1926 г. — 60, 1938 г. — 242, 1949 г. — 246, 1958 г. — 105, 1970 г. — 285, 1979 г. — 180, 1989 г. — 117, 2002 г. — 101, 2010 г. — 92, 2015 г. — 83 чел. (чуваши).

**МАЛЫЕ ШИХИРДАНЫ** (Кече Шыгырдан), деревня на границе с Чувашской Республикой, в 29 км к западу от г. Буинск. Основана во 2-й половине 19 в. В начале 20 в. в деревне функционировал мусульманский молитвенный дом.

До 1920 г. деревня входила в Энтугановскую волость Буинского уезда Симбирской губернии. С 1920 г. в составе Буинского кантона ТАССР. С 10.8.1930 г. в Буинском, с 10.2.1935 г. в Будённовском, с 29.11.1957 г. в Цильнинском, с 12.10.1959 г. в Буинском районах. Ныне входит в состав Сорок-Сайдакского сельского поселения.

В 1930-е гг. в деревне организован колхоз «Земледелец», в 1958 г. вошёл в состав объединённого колхоза «Дружба», в 1969 г. — объединённого колхоза «Заря». С 2004 г. ООО «Агрофирма «Дружба». В деревне действует мечеть (с 2009 г.). Жители занимаются полеводством.



д. Малые Бюрганы. Общий вид деревни.

Среди известных уроженцев деревни: Г.Ф.Кабиров (р. 1957) — доктор ветеринарных наук, профессор, заслуженный деятель науки РТ.

Число жителей: в 1897 г. — 89, 1910 г. — 104, 1913 г. — 93, 1920 г. — 113, 1926 г. — 124, 1938 г. — 152, 1949 г. — 160, 1958 г. — 138, 1970 г. — 213, 1979 г. — 147, 1989 г. — 98, 2002 г. — 61, 2010 г. — 44, 2015 г. — 27 чел. (татары).



Г.Ф.Кабиров

**МАМОТКОЗИНО** (Яңа Кужак), деревня на р. Лащи, в 16 км к северо-западу от г. Буинск. Основана в 17 в. В 18 — 1-й половине 19 в. жители относились к категории государственных крестьян. Основные занятия жителей в этот период — земледелие и скотоводство. В начале 20 в. в деревне функционировали мечеть, медресе, ветряная мельница, 3 бакалейные лавки. В этот период земельный надел сельской общины составлял 435,2 дес.

До 1920 г. деревня входила в Чирки-Кильдуразовскую волость Тетюшского уезда Казанской губернии. С 1920 г. в составе Тетюшского, с 1927 г. — Буинского кантонов ТАССР. С 10.8.1930 г. в Буинском районе. Ныне входит в состав Новочечкабского сельского поселения.

В 1930 г. в деревне организован колхоз, с 1951 г. вошёл в состав объединённого колхоза «Ватан», в 1958 г. переименован в колхоз «Узяк», в 1982 г. — в колхоз им. 60-летия образования СССР. С 1993 г. коллективное хозяйство «Узяк», с 2003 г. СХПК «Узяк». Жители занимаются полеводством.

Число жителей: в 1782 г. — 57 душ мужского пола; 1859 г. — 214, 1897 г. — 288, 1908 г. — 380, 1920 г. — 333, 1938 г. — 237, 1949 г. — 130, 1958 г. — 124, 1970 г. — 134, 1979 г. — 106, 1989 г. — 72, 2002 г. — 56, 2010 г. — 58, 2015 г. — 51 чел. (татары).

**МЕДВЕДЕВКА**, деревня на р. Тоша (правый приток р. Свияга), в 28 км к востоку от г. Буинск. Основана в 1930-х гг. Со времени основания в Тетюшском, с 30.10.1957 г. в Буинском районах. Ныне входит в состав Яшевского сельского поселения.

Число жителей: в 1938 г. — 94, 1958 г. — 74, 1970 г. — 64, 1979 г. — 34, 1989 г. — 23, 2002 г. — 7, 2010 г. — 1, 2015 г. — 1 чел. (чуваши).

**МЕЩЕРЯКОВО** (Карлы), деревня на р. Карла, в 3 км к югу от г. Буинск. Известна с 1662 г. До 1859 г. носила название Байбулатово. В 18 — 1-й половине 19 в. жители относились к категории государственных крестьян, выполняли лашманную повинность. Основные занятия жителей в этот период — земледелие и скотоводство, был



распространён извоз. В начале 20 в. функционировали 2 мечети, медресе. В этот период земельный надел сельской общины составлял 1350,3 дес.

До 1920 г. деревня входила в Старо-Студенецкую волость Буинского уезда Симбирской губернии. С 1920 г. в составе Буинского кантона ТАССР. С 10.8.1930 г. в Буинском районе. Ныне центр Мещеряковского сельского поселения.

В 1930 г. в деревне организован колхоз «Кызыл Йолдыз», в 1963 г. вошёл в состав колхоза «Татарстан» (сс. Новый и Старый Студенец). С 2003 г. ООО «Нива», с 2013 г. ООО «Ак Барс Буинск», с 2017 г. ООО «Дружба». Жители работают преимущественно в ООО «Дружба», ООО «Гидросервис», Буинском лесхозе, занимаются полеводством, мясным скотоводством. В 1933 г. в деревне открыта начальная школа, в 1973 г. преобразована в семилетнюю, в 1989 г. — в неполную среднюю (построено новое здание). При школе работает филиал Буинской школы искусств, с 2000 г. — краеведческий музей. В деревне действуют дом культуры, библиотека, детский сад (с 1989 г.), фельдшерско-акушерский пункт, мечеть (с 1997 г.). При доме культуры с 2010 г. работают: фольклорный коллектив «Чишмэ» (руководитель — Д.А.Ахметшин), хореографический коллектив «Йолдыз-кай» (руководитель — Л.М.Салихов).

В окрестностях деревни выявлены археологические памятники — Мещеряковские поселения I и II (срубная культура).

Число жителей: в 1795 г. — 215, 1859 г. — 557, 1880 г. — 707, 1897 г. — 835, 1910 г. — 1018, 1913 г. — 1250, 1920 г. — 916, 1926 г. — 1012, 1938 г. — 990, 1949 г. — 921, 1958 г. — 932, 1970 г. — 990, 1979 г. — 912, 1989 г. — 747, 2002 г. — 843, 2010 г. — 794, 2015 г. — 870 чел. (татары).

**МОКРАЯ САВАЛЁВКА** (Мөкерле), село на р. Карла, в 21 км к западу от г. Буинск. Известно с 1662 г. В дореволюционных источниках упоминается также под названиями Байбулатово, Мыгир. В 18 — 1-й половине 19 в. жители относились к категории удельных (до 1797 г. — дворянских) крестьян. Основные занятия жи-

телей в этот период — земледелие и скотоводство. В начале 20 в. земельный надел сельской общины составлял 831,5 дес.

До 1920 г. село входило в Тимбаевскую волость Буинского уезда Симбирской губернии. С 1920 г. в составе Буинского кантона ТАССР. С 10.8.1930 г. в Буинском районе. Ныне центр Мокросавалеевского сельского поселения.

В 1929 г. в селе организован колхоз «Авангард», в 1947 г. объединён с колхозом «Ответ интервентам» (д. Протопопово) в колхоз «Рассвет», в 1949–1960 гг. в его состав вошли с. Ембулатово, пос. Курбаш, д. Отрада. С 1995 г. коллективное предприятие «Рассвет», с 2002 г. коллективное хозяйство «Рассвет», с 2004 г. ООО «Агрофирма «Дружба», с 2013 г. ООО «Ак Барс Буинск». Жители работают преимущественно в ООО «Ак Барс Буинск», занимаются полеводством, мясо-молочным скотоводством. В селе действуют дом культуры (в 1975 г. построено новое здание), библиотека (в 1994 г. при ней открыт музей бытовой утвари), фельдшерско-акушерский пункт. При доме культуры с 2004 г. функционирует фольклорный коллектив «Самана» (руководитель — В.Л.Романова).

Число жителей: в 1795 г. — 294, 1859 г. — 321, 1880 г. — 394, 1897 г. — 451, 1910 г. — 549, 1913 г. — 613, 1920 г. — 624, 1926 г. — 783, 1938 г. — 591, 1949 г. — 545, 1958 г. — 552, 1970 г. — 544, 1979 г. — 500, 1989 г. — 453, 2002 г. — 462, 2010 г. — 437, 2015 г. — 466 чел. (чувашаи).

**МУЛЛАНҮР ВАХИТОВ** (Нурвахит), деревня на р. Карла, в 13 км к западу от г. Буинск. Основана в 1920-х гг. выходцами из сс. Бюрганы и Старые Тинчали. Со времени основания в Буинской волости Буинского кантона ТАССР. С 10.8.1930 г. в Буинском районе. Ныне входит в состав Альшиховского сельского поселения.

В 1930 г. в деревне организован колхоз «Красный яр», в 1950 г. вошёл в состав колхоза «Красное пламя» (с. Кайрево), в 1958 г. в его составе деревня вошла в объединённый колхоз им. Джалиля, в 1963 г. переименован в колхоз «Память Ленина». С 1994 г. Ассоциация крестьян



с. Мокрая Савалеевка. 1. Административное здание; 2. Дом культуры; 3. Памятник павшим в годы Великой Отечественной войны.



янских хозяйств «Память Ленина», с 2004 г. ООО «Нива», с 2013 г. ООО «Ак Барс Буинск». Жители работают преимущественно в ООО «Ак Барс Буинск», занимаются полеводством, мясо-молочным скотоводством. В 1926–2011 гг. работала начальная школа. В деревне действуют клуб (в 1970 г. построено новое здание), библиотека, фельдшерско-акушерский пункт, мечеть (с 1997 г.). При клубе с 2007 г. функционирует фольклорный коллектив «Дуслык» (руководитель — Р.В.Дубова).

Число жителей: в 1926 г. — 199, 1938 г. — 263, 1949 г. — 279, 1958 г. — 298, 1970 г. — 405, 1979 г. — 311, 1989 г. — 237, 2002 г. — 215, 2010 г. — 235, 2015 г. — 215 чел. (татары).

**НЕМЧИНОВКА**, деревня на р. Свяга, в 12 км к юго-востоку от г. Буинск. Основана в 1-й половине 19 в. До 1860-х гг. жители относились к категории помещичьих крестьян. Основные занятия жителей в этот период — земледелие и скотоводство. В начале 20 в. земельный надел сельской общины составлял 171,5 дес.

До 1920 г. деревня входила в Бурундуковскую волость Буинского уезда Симбирской губернии. С 1920 г. в составе Буинского кантона ТАССР. С 10.8.1930 г. в Буинском районе. Ныне входит в состав Киятского сельского поселения. Жители занимаются полеводством.

В окрестностях деревни выявлен археологический памятник — Немчинское селище (булгарский памятник домонгольского периода).

Число жителей: в 1859 г. — 26, 1880 г. — 135, 1897 г. — 134, 1913 г. — 177, 1920 г. — 159, 1926 г. — 218, 1938 г. — 222, 1949 г. — 186, 1958 г. — 155, 1970 г. — 105, 1979 г. — 78, 1989 г. — 31, 2002 г. — 34, 2010 г. — 33, 2015 г. — 29 чел. (русские).

**НИЖНИЙ НАРАТБАШ** (Түбән Наратбаш), село в 4 км к северо-востоку от г. Буинск. Основано в 17 в. В 18 — 1-й половине 19 в. жители относились к категории удельных (до 1797 г. — дворянских) и государ-

ственных крестьян, до середины 19 в. выполняли лашманную повинность. Основные занятия жителей в этот период — земледелие и скотоводство. В 1890-х гг. в селе открыто медресе. В начале 20 в. функционировали 2 мечети, 2 медресе. В этот период земельный надел сельской общины составлял 1258,5 дес.

До 1920 г. село входило в Старо-Студенецкую волость Буинского уезда Симбирской губернии. С 1920 г. в составе Буинского кантона ТАССР. С 10.8.1930 г. в Буинском районе. Ныне центр Нижненаратбашского сельского поселения.

В 1931 г. в селе организован колхоз «Урманай», в 1958 г. вошёл в состав объединённого колхоза «Коммунизм», в 2001 г. переименован в СХПК «Алга», с 2004 г. ООО «Алга», с 2007 г. ООО «Нива», с 2013 г. ООО «Ак Барс Буинск». Жители работают преимущественно в КФХ, занимаются полеводством, мясо-молочным скотоводством. После 1917 г. в селе открыта начальная школа, в 1930 г. преобразована в семилетнюю (в 1939 г. построено новое здание), в 1961 г. — в неполную среднюю, в 1978 г. — в среднюю, в 2011 г. — в полную среднюю. В годы Великой Отечественной войны в село был эвакуирован московский детский дом, который работал как школа-интернат. В 1975 г. в школе открыт краеведческий музей (основатель — А.А.Хисамов), в 1986 г. переведён в новое здание дома культуры. В селе действуют дом культуры, библиотека, мечеть (с 1993 г.). При доме культуры с 2012 г. функционирует фольклорный коллектив «Нур» (руководитель — Р.Г.Хасанова).

В окрестностях села выявлены археологические памятники: Нижненаратбашское поселение (неолит, эпоха поздней бронзы), Нижненаратбашские курганы (без датировки).

Среди известных уроженцев села: Р.Г.Ахметов (1954–2015) — экономист, доктор экономических наук, профессор; Ф.Х.Калимуллин (р. 1959) — административный ра-



Р.Г.Ахметов



1



2



3

д. Мулламур Вахитов. 1. Мечеть; 2. Клуб; 3. Памятник нашим в годы Великой Отечественной войны.





ботник, кандидат биологических наук, заслуженный работник ЖКХ РТ; Ю.Н.Калимуллин (1939–2002) — физиолог, доктор биологических наук, профессор.

Число жителей: в 1795 г. — 1015, 1859 г. — 753, 1880 г. — 1054, 1897 г. — 1261, 1913 г. — 1699, 1920 г. — 1303, 1926 г. — 1268, 1938 г. — 1118, 1949 г. — 1038, 1958 г. — 865, 1970 г. — 1207, 1979 г. — 870, 1989 г. — 760, 2002 г. — 684, 2010 г. — 711, 2015 г. — 707 чел. (татары).

**НИКО́ЛЬСКИЕ СОРО́КИ** (Рус Кырык Садагы), деревня на границе с Чувашской Республикой, в 31 км к западу от г. Буинск. Основана во 2-й половине 17 в. В дореволюционных источниках упоминается также под названиями Никольское, Михайловка, Сорока-Сайдаки. В 18 — 1-й половине 19 в. жители относились к категории помещичьих крестьян. Основные занятия жителей в этот период — земледелие и скотоводство. В начале 20 в. в деревне функционировала церковно-приходская школа. В этот период земельный надел сельской общины составлял 318,2 дес.

До 1920 г. деревня входила в Тимбаевскую волость Буинского уезда Симбирской губернии. С 1920 г. в составе Буинского кантона ТАССР. С 10.8.1930 г. в Буинском, с 10.2.1935 в Будённовском, с 29.11.1957 г. в Цильнинском, с 12.10.1959 г. в Буинском районах. Ныне входит в состав Сорок-Сайдакского сельского поселения.

В 1930-е гг. в деревне организован колхоз «Новая жизнь», в 1958 г. вошёл в состав объединённого колхоза «Дружба», в 1969 г. — объединённого колхоза «Заря». С 2004 г. ООО «Агрофирма «Дружба». Жители работают преимущественно в ООО «Агрофирма «Дружба», занимаются полеводством, молочным скотоводством.

Число жителей: в 1859 г. — 342, 1897 г. — 329, 1913 г. — 473, 1920 г. — 445, 1926 г. — 465, 1938 г. — 539, 1949 г. — 215, 1958 г. — 344, 1970 г. — 241, 1979 г. — 234, 1989 г. — 159, 2002 г. — 105, 2010 г. — 102, 2015 г. — 90 чел. (русские).

**НОВА́Я ЦИЛЬНА́** (Яңа Чынлы), село в верховье р. Большая Тельца, в 35 км к юго-западу от г. Буинск. Основано в 1920-х гг. Со времени основания в Старо-Шаймурзинской волости Буинского кантона ТАССР. С 10.8.1930 г. в Буинском, с 10.2.1935 г. в Будённовском, с 29.11.1957 г. в Цильнинском, с 12.10.1959 г. в Дрожжановском, с 1.2.1963 г. в Буинском районе. Ныне входит в состав Новотинчалинского сельского поселения.

В селе действуют сельский клуб, фельдшерско-акушерский пункт. При клубе с 2000 г. функционирует фольклорный коллектив «Яшьлек» (руководитель — З.А.Халиуллова). Жители занимаются полеводством.

Число жителей: в 1926 г. — 624, 1938 г. — 722, 1949 г. — 318, 1958 г. — 449, 1970 г. — 540, 1979 г. — 555, 1989 г. — 167, 2002 г. — 111, 2010 г. — 72, 2015 г. — 45 чел. (татары).

**НОВОСЁ́ЛКИ**, село на границе с Ульяновской областью, в 30 км к югу от г. Буинск. Основано в начале 19 в. В дореволюционных источниках упоминается также под названием Нижние Бурундуки. До 1860-х гг. жители относились к категории удельных крестьян. Основные занятия жителей в этот период — земледелие и скотоводство, был распространён кузнечный промысел. В начале 20 в. функционировали церковь, школа Министерства народного просвещения. В этот период земельный надел сельской общины составлял 140 дес.

До 1920 г. село входило в Бурундуковскую волость Буинского уезда Симбирской губернии. С 1920 г. в составе Буинского кантона ТАССР. С 10.8.1930 г. в Буинском, с 10.2.1935 г. в Будённовском, с 29.11.1957 г. в Цильнинском, с 12.10.1959 г. в Буинском районах. Ныне входит в состав Чувашско-Кишаковского сельского поселения.

В 1929 г. в селе организован колхоз «Красные новосёлки», в 1963 г. вошёл в состав укрупнённого колхоза «Родина», в 1982 г. село выделилось в составе колхоза «Россия». С 1994 г. колхоз «Восход», с 2002 г. коллективное предприятие «Восход», с 2004 г. ООО «Агрофирма «Родина», с 2007 г. ООО «Агрофирма им. В.Чернова», с 2013 г. ООО «Ак Барс Буинск». Жители работают преимущественно в ООО «Ак Барс Буинск», занимаются полеводством, овцеводством. До 2016 г. работала начальная школа. Действуют клуб, фельдшерско-акушерский пункт.

Число жителей: в 1859 г. — 188, 1880 г. — 301, 1897 г. — 450, 1913 г. — 529, 1920 г. — 527, 1926 г. — 635, 1938 г. — 507, 1949 г. — 345, 1958 г. — 309, 1970 г. — 261, 1979 г. — 196, 1989 г. — 115, 2002 г. — 129, 2010 г. — 97, 2015 г. — 82 чел. (чуваши).

**НОВА́Е МЕРТЛІ́** (Яңа Мэртле), деревня на р. Большая Тельца, в 18 км к югу от г. Буинск. Основана в 1-й четверти 18 в. До 1830-х гг. жители относились к категории государственных (до 1860-х гг. — удельных) крестьян. Основные занятия жителей в этот период —



д. Новые Мертли. Открытие клуба.



Ш.А.Алиев



А.Д.Антонов



К.Д.Биккулов



Р.Р.Гайзатуллин



Ф.С.Сайфуллина

земледелие и скотоводство. В начале 20 в. земельный надел сельской общины составлял 171,5 дес.

До 1920 г. деревня входила в Бурундуковскую волость Буинского уезда Симбирской губернии. С 1920 г. в составе Буинского кантона ТАССР. С 10.8.1930 г. в Буинском, с 10.2.1935 г. в Будённовском, с 29.11.1957 г. в Цильнинском, с 12.10.1959 г. в Буинском районах. Ныне входит в состав Кошки-Теняковского сельского поселения.

В 1931 г. в деревне организован колхоз «Правда», с 1958 г. вошёл в состав укрупнённого колхоза им. Мичурина (д. Кошки-Теняково), в 1960 г. — объединённого колхоза «Гигант», в 1989 г. выделился в составе колхоза «Правда». С 2003 г. ООО «Агрофирма «Родина», с 2004 г. ООО «Агрофирма им. В.Чернова», с 2013 г. ООО «Ак Барс Буинск». Жители работают преимущественно в ООО «Ак Барс Буинск», занимаются полеводством, мясным скотоводством. В деревне

действуют начальная школа (с 1921 г.), клуб, фельдшерско-акушерский пункт, машинно-тракторный парк, зерноток.

Среди известных уроженцев деревни: А.Д.Антонов (А.Калган) (1911–1988) — писатель, переводчик, член Союза писателей СССР, заслуженный деятель искусств ЧАССР, кавалер ордена «Знак Почёта».

Число жителей: в 1859 г. — 192, 1880 г. — 250, 1897 г. — 345, 1913 г. — 450, 1920 г. — 478, 1926 г. — 500, 1938 г. — 507, 1949 г. — 350, 1958 г. — 244, 1970 г. — 520, 1979 г. — 436, 1989 г. — 296, 2002 г. — 261, 2010 г. — 238, 2015 г. — 252 чел. (чуваши).

**НОВЫЕ ТИНЧАЛИ** (Яна Тинчэле), посёлок в 1 км от р. Свияга, в 28 км к юго-востоку от г. Буинск. Основан в 1920-х гг. Со времени основания в Бурундуковской волости Буинского кантона ТАССР. С 10.8.1930 г. в Тетюшском, с 4.8.1938 г. в Больше-Тарханском,



1



2



3



4



5



6



7

с. Новые Тинчали. 1. Школа им. Н.Г. Фаизова; 2. Дом культуры; 3. Сабантуй; 4. Мечеть 2-й махалли; 5. Мечеть «Рауф»; 6. Памятник участникам Великой Отечественной войны; 7. Обелиск павшим в годы Великой Отечественной войны.



с 12.10.1959 г. в Буинском районах. Ныне входит в состав Киятского сельского поселения.

Число жителей: в 1926 г. — 158, 1938 г. — 134, 1949 г. — 128, 1958 г. — 108, 1970 г. — 84, 1979 г. — 37, 1989 г. — 12, 2002 г. — 7, 2010 г. — 11, 2015 г. — 9 чел. (татары).

**НОВЫЕ ТИНЧАЛИ** (Яңа Тинчәле), село на р. Большая Тельца, в 33 км к юго-западу от г. Буинск. Известно с 1686 г. В 18 — 1-й половине 19 в. жители относились к категории государственных крестьян, выполняли лашманную повинность. Основные занятия жителей в этот период — земледелие и скотоводство. В начале 20 в. в селе функционировали 4 мечети, 3 медресе, мектеб (1896 г.). В этот период земельный надел сельской общины составлял 3579,5 дес.

До 1920 г. село входило в Старо-Студенецкую волость Буинского уезда Симбирской губернии. С 1920 г. в составе Буинского кантона ТАССР. С 10.8.1930 г. в Буинском, с 10.2.1935 г. в Будённовском, с 29.11.1957 г. в Цильнинском, с 12.10.1959 г. в Буинском районах. Ныне центр Новотинчалинского сельского поселения.

В 1930 г. в селе организован колхоз «Искра», в 1944 г. разделён на колхозы «Искра» и «Алга», в 1958 г. объединены в колхоз «Искра». С 2003 г. ООО «Тинчали», с 2013 г. ООО «Ак Барс Буинск». Жители работают преимущественно в ООО «Ак Барс Буинск», КФХ, занимаются полеводством, мясо-молочным скотоводством. В 1928 г. в селе открыта начальная школа, в 1937 г. преобразована в семилетнюю, в 1960 г. — в восьмилетнюю, в 1968 г. — в среднюю (в 1981 г. построено новое здание), в 2004 г. присвоено имя Н.Г.Фазизова (в 1957–1981 гг. был директором школы). В 1980–1995 гг. в школе работал краеведческий музей (основатель — Р.Н.Тухватуллин). В селе действуют дом культуры (в 1972 г. построено новое здание), библиотека, детский сад (с 1982 г.), фельдшерско-акушерский пункт, 2 мечети (мечеть 2-й махаллы построена в 2000 г., мечеть «Рауф» — в 2008 г.). На участке между сс. Новые Тинчали и Шаймурзино расположен памятник природы — «Ново-Тинчалинская сурковая колония» (выделена в 1987 г.).

Среди известных уроженцев села: Ш.А.Алиев (р. 1946) — агрохимик, доктор сельскохозяйственных наук, профессор, заслуженный работник сельского хозяйства РТ; И.Д.Биккулов (1884/1885–1938) — общественный деятель, педагог, публицист, депутат Милләт Меджлиси (в 1917–1918 гг.), репрессирован; К.Д.Биккулов (1868–1937) — историк, писатель, педагог, репрессирован; Р.Р.Гайзатуллин (р. 1964) — административно-хозяйственный деятель, доктор экономических наук, заслуженный экономист РТ и РФ, министр финансов РТ (с 2002 г.); Ф.З.Садретдинов (р. 1965) — учёный агроном, лауреат Государственной премии РТ; Ф.С.Сайфуллина (р. 1966) — филолог, доктор филологических наук; Ш.Г.Хасанов (1920–1986) — руководитель сельхозпредприятия, участник Великой Отечественной войны, кавалер орденов Ленина, Отечественной войны 2-й степени, Трудового Красного Знамени, «Знак Почёта».

Число жителей: в 1859 г. — 1510, 1880 г. — 1698, 1897 г. — 2094, 1913 г. — 2805, 1920 г. — 2629, 1926 г. — 2539, 1938 г. — 2121, 1949 г. — 1786, 1958 г. — 1727, 1970 г. — 1737, 1979 г. — 1464, 1989 г. — 1019, 2002 г. — 892, 2010 г. — 870, 2015 г. — 620 чел. (татары).

**НОВЫЕ ЧЕЧКАБЫ** (Яңа Чәккәп), село на р. Лащи, в 16 км к северо-западу от г. Буинск. Основано во 2-й половине 18 в. До 1860-х гг. жители относились к категории государственных крестьян. Основные занятия жителей в этот период — земледелие и скотоводство. В начале 20 в. в селе функционировали мечеть, медресе, 3 ветряные мельницы, кузница, 3 бакалейные лавки. В этот период земельный надел сельской общины составлял 1524,7 дес.

До 1920 г. село входило в Чирки-Кильдуразовскую волость Тетюшского уезда Казанской губернии. С 1920 г. в составе Тетюшского, с 1927 г. — Буинского кантонов ТАССР. С 10.8.1930 г. в Буинском районе. Ныне центр Новочечкабского сельского поселения.

В 1931 г. в селе организован колхоз «Узяк», в 1951 г. вошёл в состав объединённого колхоза «Ватан», в 1958 г. переименован в колхоз «Узяк», в 1982 г. — в колхоз им. 60-летия образования СССР. С 1993 г. коллективное



с.Новые Чечкабы. 1. Общий вид села; 2. Школа.





И.Г.Ахметзянов



Г.С.Клычова



Д.Г.Латыпов



Ш.А.Мустаев



А.А.Рашитов



Г.С.Шарафутдинов

хозяйство «Узяк», с 2003 г. СХПК «Узяк». Жители работают преимущественно в ООО «Агрофирма «Авангард», занимаются полеводством, мясо-молочным скотоводством. В 1924 г. в селе открыта начальная школа, в 1938 г. преобразована в восьмилетнюю, в 1973 г. — в среднюю (в 2002 г. построено новое здание). В 1985 г. в школе открыт краеведческий музей. С 2016 г. в школе ежегодно проводится республиканская научно-практическая конференция школьников «Кояшлы ил» им. Ахмета Рашита. В селе действуют дом культуры, библиотека (оба учреждения располагаются в здании 1984 г. постройки), детский сад (в 2002 г. построено новое здание), фельшерско-акушерский пункт, мечеть «Ризатдин» (с 1990 г.).

В окрестностях села выявлен археологический памятник — Новочечкабинское поселение (общецбулгарский памятник).

Среди известных уроженцев села: Ф.Г.Калимуллина (р. 1975) — кандидат исторических наук, сотрудник Института Татарской энциклопедии и регионоведения АН РТ (с 1998 г.); Г.С.Клычова (р. 1961) — доктор экономических наук; Д.Г.Латыпов (р. 1952) — паразитолог, доктор ветеринарных наук; А.А.Рашитов (Ахмет Рашит) (р. 1936) — поэт, переводчик, заслуженный работник культуры ТАССР, заслуженный деятель искусств РТ; Э.К.Салахова (р. 1975) — кандидат исторических наук, сотрудник Института истории им. Г.Марджани АН РТ; Г.С.Шарафутдинов (р. 1952) — доктор

сельскохозяйственных наук, заслуженный деятель науки РТ.

Число жителей: в 1859 г. — 482, 1897 г. — 857, 1908 г. — 986, 1920 г. — 1078, 1926 г. — 763, 1938 г. — 1010, 1949 г. — 844, 1958 г. — 840, 1970 г. — 1082, 1979 г. — 771, 1989 г. — 575, 2002 г. — 548, 2010 г. — 530, 2015 г. — 502 чел. (татары).

**НОВЫЙ СТУДЕНЕЦ** (Яна Суыксу), село близ автомобильной дороги Казань — Ульяновск, в 9 км к югу от г. Буинск. Известно с 1665 г. До 1860-х гг. жители относились к категории удельных (до 1797 г. — дворцовых) крестьян, выполняли лашманную повинность. Основные занятия жителей в этот период — земледелие и скотоводство. В начале 20 в. в селе функционировали мечеть и медресе. В этот период земельный надел сельской общины составлял 686,5 дес.

До 1920 г. село входило в Старо-Студенецкую волость Буинского уезда Симбирской губернии. С 1920 г. в составе Буинского кантона ТАССР. С 10.8.1930 г. в Буинском районе. Ныне входит в состав Старостуденецкого сельского поселения.

В 1935 г. в селе организован колхоз «Кызыл Суыксу», позже переименован в колхоз им. Фрунзе, в 1950 г. вошёл в состав колхоза им. Сталина (с. Старый Студенец), в 1956 г. переименован в колхоз «Татарстан». С 1991 г. коллективное хозяйство «Татарстан», с 1996 г. СХПК «Татарстан», с 2005 г. ООО «Вамин-Буа», с 2014 г. ООО «Ак Барск Буинск». Жители работают преимущественно в ООО «Ак Барс Буинск», нефтеперекачивающей станции «Студенец», занимаются полеводством, молочным скотоводством. В 1922 г. в селе открыта начальная школа, в 1930 г. преобразована в семилетнюю, в 1958 г. — в восьмилетнюю (в 1977 г. построено новое здание), в 1966 г. — в среднюю. В 1998 г. при школе открыт краеведческий музей (основатель — Р.Б.Замалетдинов). В селе действуют дом культуры (в 1973 г. построено новое здание), детский сад (с 1969 г.), мечеть (с 1995 г.).

Число жителей: в 1795 г. — 215, 1859 г. — 329, 1880 г. — 436, 1897 г. — 592, 1913 г. — 562, 1920 г. — 350, 1926 г. — 708, 1938 г. — 564, 1949 г. — 525, 1958 г. — 453, 1970 г. — 453, 1979 г. — 363, 1989 г. — 262, 2002 г. — 254, 2010 г. — 219, 2015 г. — 219 чел. (татары).



с.Новые Чечкабы. 1. Мечеть «Ризатдин»; 2. Обелиск павшим в годы Великой Отечественной войны.



**НУРЛАТЫ** (Норлат), село на левом притоке р. Свяга, в 12 км к северо-западу от г. Буинск. Основано во 2-й половине 17 в. До 1830-х гг. жители относились к категории удельных и государственных крестьян, выполняли лашманную повинность. Основные занятия жителей в этот период — земледелие и скотоводство. По сведениям 1859 г., в селе функционировала мечеть, в начале 20 в. — 2 мечети, 1 медресе. В этот период земельный надел сельской общины составлял 1608 дес.

До 1920 г. село входило в Старо-Студенецкую волость Буинского уезда Симбирской губернии. С 1920 г. в составе Буинского кантона ТАССР. С 10.8.1930 г. в Буинском районе. Ныне центр Нурлатского сельского поселения.

В 1929 г. в селе организован колхоз «Октябрь-12» (распался), в 1931 г. — колхоз «Марс-3», в 1950 г. в его состав вошёл колхоз «Красный партизан» (д. Степные Енали), с 1952 г. село вошло в состав колхоза «Маяк» (с. Кайбицы). С 1991 г. колхоз «Нур», с 1994 г. подсобное хозяйство АО «Вираж», с 2009 г. ООО «Агронур» в составе АО «Вираж». Жители работают преимущественно в ООО «Агронур», ООО «Авангард», занимаются полеводством, мясо-молочным скотоводством. В 1921 г. в селе открыта начальная школа, в 1928 г. преобразована в семилетнюю, позже в неполную среднюю, в 2015 г. — в начальную, в 2017 г. закрыта. В селе действуют дом культуры (в 2001 г. построено новое здание), детский сад

(в 1997 г. построено новое здание), библиотека, фельдшерско-акушерский пункт, мечеть (с 1991 г.). При доме культуры функционируют ансамбль татарской народной песни «Кубэлэгэм» (с 2014 г., руководитель — Р.М. Гильмутдинова), театральные коллективы «Бэхэт» (с 2015 г., руководитель — Л.Ш. Нугоманова).

Среди известных уроженцев села: И.Г. Ахметзянов (р. 1948) — журналист, заслуженный работник культуры РТ; Ш.А. Мустаев (1929–2012) — государственный и профсоюзный деятель, министр финансов ТАССР (в 1969–1984 гг.), председатель Президиума Верховного Совета ТАССР (в 1986–1990 гг.), кавалер орденов Красного Знамени, Дружбы народов; Ф. Нурлати (1804–1886) — поэт; Р.Р. Шайхутдинов (р. 1957) — инженер-строитель, лауреат Государственной премии РТ.

Число жителей: в 1859 г. — 746, 1880 г. — 522, 1897 г. — 1144, 1913 г. — 1457, 1920 г. — 1156, 1926 г. — 1121, 1938 г. — 887, 1949 г. — 654, 1958 г. — 518, 1970 г. — 463, 1979 г. — 301, 1989 г. — 211, 2002 г. — 313, 2010 г. — 259, 2015 г. — 287 чел. (татары).

**ОТРАДА**, деревня на р. Карла, в 18 км к западу от г. Буинск. Основана в начале 19 в. До 1860-х гг. жители относились к категории помещичьих крестьян. Основные занятия жителей в этот период — земледелие и скотоводство, был распространён



с. Нурлаты. 1. Административное здание; 2. Фельдшерско-акушерский пункт; 3. Мечеть; 4. ООО «Авангард»: а) общий вид; б) конюшни; 5. Озеро.



портняжный промысел. В начале 20 в. земельный надел сельской общины составлял 157,5 дес.

До 1920 г. деревня входила в Рунгинскую волость Буинского уезда Симбирской губернии. С 1920 г. в составе Буинского кантона ТАССР. С 10.8.1930 г. в Буинском районе. Ныне входит в состав Мокросавалеевского сельского поселения.

В 1921 г. в деревне организована сельхозартель «Марс», позже переименована в колхоз им. Чапаева, в 1954 г. вошёл в состав колхоза «Рассвет» (с. Мокрая Савалеевка), с 1995 г. коллективное предприятие «Рассвет», с 2002 г. коллективное хозяйство «Рассвет», с 2004 г. ООО «Агрофирма «Дружба», с 2013 г. ООО «Ак Барс Буинск». Жители занимаются полеводством, скотоводством. В 1988–2015 гг. в деревне работала начальная школа.

Число жителей: в 1859 г. — 83, 1897 г. — 157, 1913 г. — 216, 1920 г. — 242, 1926 г. — 240, 1938 г. — 137, 1949 г. — 150, 1958 г. — 172, 1970 г. — 143, 1979 г. — 96, 1989 г. — 95, 2002 г. — 74, 2010 г. — 63, 2015 г. — 61 чел. (чуваш).

**ПРОТОПОПОВО**, деревня на р. Карла, в 19 км к западу от г. Буинск. Основана в 1650-х гг. дворянами Игнатием и Василием Протопоповыми. В дореволюционных источниках упоминается также под названиями Кувшиновка, Кушниково, Богородское, Павлиновка. До 1860-х гг. жители относились к категории помещичьих крестьян. Основные занятия жителей в этот период — земледелие и скотоводство. С 1864 г. в деревне работала

земская школа. В начале 20 в. функционировали Троицкая церковь (1817 г., построена на средства помещика Ф.В.Ртищева, памятник архитектуры в стиле раннего классицизма, реставрируется), земская школа. В этот период земельный надел сельской общины составлял 900,7 дес.

До 1920 г. деревня входила в Рунгинскую волость Буинского уезда Симбирской губернии. С 1920 г. в составе Буинского кантона ТАССР. С 10.8.1930 г. в Буинском районе. Ныне входит в состав Мокросавалеевского сельского поселения.

В 1930 г. в деревне организован колхоз «Ответ интервентам», в 1947 г. вошёл в состав колхоза «Рассвет» (с. Мокрая Савалеевка), с 1995 г. коллективное предприятие «Рассвет», с 2002 г. коллективное хозяйство «Рассвет», с 2004 г. ООО «Агрофирма «Дружба», с 2013 г. ООО «Ак Барс Буинск». Жители работают преимущественно в ООО «Ак Барс Буинск», занимаются полеводством. В 1930 г. в деревне открыта начальная школа, в 1934 г. преобразована в семилетнюю, позже — в восьмилетнюю (в 1975 г. построено новое здание), в 1977 г. — в среднюю. В деревне действует детский сад (с 2010 г.).

В окрестностях деревни выявлены археологические памятники эпохи поздней бронзы: Протопоповское и Протопоповское (Тиньягшское) поселения.

Число жителей: в 1859 г. — 535, 1897 г. — 781, 1913 г. — 960, 1920 г. — 1002, 1926 г. — 1290, 1938 г. — 468, 1949 г. — 394, 1958 г. — 247, 1970 г. — 209, 1979 г. — 159, 1989 г. — 115, 2002 г. — 122, 2010 г. — 100, 2015 г. — 106 чел. (чуваш — 60%, русские — 36%).

**РАКОВО**, деревня на р. Цильна, в 27 км к югу от г. Буинск. Известна с 1723 г. До 1835 г. жители относились к категории государственных (до 1860-х гг. — удельных) крестьян. Основные занятия жителей в этот период — земледелие и скотоводство. В начале 20 в. в деревне функционировали школа Министерства народного просвещения (с 1902 г., смешанная, чувашская, одноклассная, размещалась в собственном и наёмном помеще-



д. Протопопово. 1. Улица деревни; 2. Троицкая церковь; 3. Школа; 4. Окрестности деревни.





ниях, в 1920 г. обучалось 20 мальчиков и 2 девочки), 7 торгово-промышленных заведений. В этот период земельный надел сельской общины составлял 1241,1 дес.

До 1920 г. деревня входила в Бурундуковскую волость Буинского уезда Симбирской губернии. С 1920 г. в составе Буинского кантона ТАССР. С 10.8.1930 г. в Буинском районе. С 10.2.1935 г. в Будённовском, с 29.11.1957 г. в Цильнинском, с 12.10.1959 г. в Буинском районах. Ныне входит в состав Альшеевского сельского поселения.

В 1930 г. в деревне организованы колхозы «Красное Раково» и им. К.Маркса, в 1950 г. вошли в состав колхоза им. Ворошилова (с. Альшеево), в 1957 г. переименован в колхоз «Родина». С 1993 г. коллективное хозяйство «Родина», с 2004 г. ООО «Агрофирма «Родина», с 2007 г. ООО «Агрофирма им. В.Чернова», с 2011 г. ООО «Агрофирма «Тахарьял», с 2013 г. ООО «Ак Барс Буинск». Жители работают преимущественно в ООО «Ак Барс Буинск», на элеваторе и нефтебазе с. Старые Бурундуки, на предприятиях г. Буинск. В 1920-е гг. в деревне открыта начальная школа, в 1962 г. школа преобразована в неполную среднюю (в 1967 г. построено новое здание). В 1970–2015 гг. работал клуб. В деревне действуют библиотека, фельдшерско-акушерский пункт.

В окрестностях деревни выявлен археологический памятник — Раковское селище (булгарский памятник домонгольского периода).

Среди известных уроженцев деревни: Д.С.Шашкин (1924–2010) — краевед, участник Великой Отечественной войны, кавалер орденов Красной Звезды, Отечественной войны 1-й степени; В.А.Яковлев (Урдаш Валентин) (1924–1973) — поэт, прозаик, переводчик, участник Великой Отечественной войны, кавалер ордена Отечественной войны 1-й степени. В 2009 г. на месте дома, где жила его семья, ему установлен памятник.



*В.А.Яковлев  
(Урдаш Валентин)*

Число жителей: в 1795 г. — 232, 1859 г. — 356, 1897 г. — 639, 1913 г. — 846, 1920 г. — 879, 1926 г. — 1026, 1938 г. — 1228, 1949 г. — 928, 1958 г. — 989, 1970 г. — 926, 1979 г. — 808, 1989 г. — 467, 2002 г. — 364, 2010 г. — 348, 2015 г. — 338 чел. (чуваши).

**РУНГА́** (Брынгы), село на р. Карла, в 8 км к западу от г. Буинск. Основано в 1640-х гг. До 1835 г. жители относились к категории государственных (до 1860-х гг. — удельных) крестьян. Основные занятия жителей в этот период — земледелие и скотоводство. В начале 20 в. в селе располагалось волостное правление, функционировали церковь Александра Невского (1893 г., закрыта в начале 1930-х гг.), земская школа (1889 г., размещалась в отдельном здании), 15 торгово-промышленных заведений. В этот период земельный надел сельской общины составлял 1024,8 дес.

До 1920 г. село являлось центром Рунгинской волости Буинского уезда Симбирской губернии. С 1920 г. в составе Буинского кантона ТАССР. С 10.8.1930 г. в Буинском районе. Ныне центр Рунгинского сельского поселения.

В 1931 г. в селе организован колхоз «Красная Рунга» (первый председатель — Матросов), в 1936 г. переименован в колхоз им. Э.Тельмана, в 1962 г. укрупнён в результате слияния с соседними колхозами. С 1994 г. Ассоциация крестьянских хозяйств им. Тельмана, с 2000 г. ООО «Рунга», с 2002 г. Ассоциация крестьянских хозяйств им. Тельмана, с 2009 г. ООО «Тельман». В 1973–1992 гг. в селе работал кирпичный завод. Жители работают преимущественно в КФХ, ООО «Авангард», ООО «Родник», занимаются полеводством, мясо-молочным скотоводством. В 1920-е гг. в селе открыта начальная школа (в 1928 г. построено новое здание), в 1932 г. преобразована в семилетнюю, в 1937 г. — в среднюю (в 1987 г. построено новое здание). В селе действуют дом культуры (в 1978 г. построено новое здание), библиотека, детский сад (с 1982 г.), фельдшерско-акушерский пункт, церковь Святого Благоверного князя Александра Невского (с 2011 г.). При доме культуры с 1979 г. функцио-



1



2



3

*с. Рунга. 1. Улица села; 2. Церковь Святого Благоверного князя Александра Невского; 3. Детский сад.*



А.И.Алексеев



И.М.Алексеев



Н.А.Енилин



А.М.Сабиров



А.К.Фасхутдинов



А.Н.Хайруллин

нирует фольклорный коллектив «Родничок» (с 1992 г. — народный, основатель — В.М.Матросов).

В окрестностях села выявлены археологические памятники: Рунгинские селища I и II (булгарские памятники домонгольского периода), Рунгинское поселение (срубная культура), Рунгинские курганы (эпоха поздней бронзы).

Среди известных уроженцев села: А.И.Алексеев (Сандр Пикл) (р. 1957) — художник, график, заслуженный работник культуры РТ; И.М.Алексеев (1934–1979) — руководитель сельскохозяйственного предприятия, заслуженный агроном ТАССР, кавалер ордена Трудового Красного Знамени; Н.А.Енилин (р. 1939) — художник, народный художник Чувашской Республики.

Число жителей: в 1795 г. — 624, 1859 г. — 533, 1897 г. — 1195, 1913 г. — 1326, 1920 г. — 1193, 1926 г. — 1086, 1938 г. — 1125, 1949 г. — 991, 1958 г. — 964, 1970 г. — 1168, 1979 г. — 1133, 1989 г. — 831, 2002 г. — 867, 2010 г. — 842, 2015 г. — 818 чел. (чуваши).

**РУССКИЕ КИЩАКИ** (Рус Киштәге), село в 1,5 км от р. Свияга, в 27 км к юго-востоку от г. Буинск. Известно с 1646–1652 гг. как д. Кищага. До 1860-х гг. жители относились к категории помещичьих крестьян. Основные занятия жителей в этот период — земледелие и скотоводство. В начале 20 в. функционировали церковь, земская школа (с 1881 г.), 4 торгово-промышленных заведения. В этот период земельный надел сельской общины составлял 637 дес.

До 1920 г. село входило в Бурундуковскую волость Буинского уезда Симбирской губернии. С 1920 г. в составе Буинского кантона ТАССР. С 10.8.1930 г. в Тетюш-



И.Ш.Шамсутдинов



Ш.Н.Шамсутдинов



Д.Ш.Шамсутдинова

ском, с 4.8.1938 г. в Больше-Тарханском, с 12.10.1959 г. в Буинском районах. Ныне входит в состав Киятского сельского поселения.

В 1930 г. в селе организован колхоз «Ленинский городок», позже вошёл в состав совхоза «Киятский» (с 1967 г. опытно-производственное хозяйство «Киятское» Всероссийского отделения ВАСХНИЛ), в 1992 г. переименован в ОАО «Киятское». Жители работают преимущественно в ОАО «Киятское», на предприятиях г. Буинск, занимаются полеводством, мясо-молочным скотоводством. В селе действуют начальная школа (в 1987 г. построено новое здание), клуб (в одном здании со школой), фельдшерско-акушерский пункт, часовня (с 1999 г.).

В окрестностях села выявлены археологические памятники: Русско-Кишакские селища I (булгарский памятник домонгольского периода), II (общебулгарский памятник), III, IV, V (именьковская культура).

Число жителей: в 1859 г. — 433, 1897 г. — 611, 1913 г. — 590, 1920 г. — 731, 1926 г. — 784, 1938 г. — 795, 1949 г. — 272, 1958 г. — 235, 1970 г. — 300, 1979 г. — 259, 1989 г. —



с. Рунга. 1. Этнопарк «Пехил»; 2. Народный фольклорный коллектив «Родничок»; 3. Основатель коллектива «Родничок» В.М.Матросов.



190, 2002 г. — 243, 2010 г. — 170, 2015 г. — 183 чел. (русские — 45%, чувашаи — 40%, татары — 10%).

**САРСА́З**, село на р. Чильча, в 28 км к юго-западу от г. Буинск. Основано в 1922–1924 гг. переселенцами из с. Старые Тинчали. Со времени основания в Старо-Шаймурзинской волости Буинского кантона ТАССР. С 10.8.1930 г. в Буинском, с 10.2.1935 г. в Будённовском, с 29.11.1957 г. в Цильнинском, с 12.10.1959 г. в Буинском районах. Ныне входит в состав Старотинчалинского сельского поселения.

В 1931 г. в селе организован колхоз «Совнарком», позже переименован в колхоз «Первое мая», в 1959 г. соседние колхозы объединены в колхоз «Волга». С 2011 г. ООО «Агрофирма «Вамин-Буа», с 2015 г. ООО «Ак Барс Буинск». Жители работают преимущественно в ООО «Ак Барс Буинск», занимаются полеводством, мясо-молочным скотоводством. До конца 1990-х гг. в селе работала начальная школа. Действует мечеть (с 2000 г.).

Число жителей: в 1926 г. — 555, 1938 г. — 687, 1949 г. — 668, 1958 г. — 485, 1970 г. — 556, 1979 г. — 555, 1989 г. — 106, 2002 г. — 78, 2010 г. — 37, 2015 г. — 37 чел. (татары).

**СО́РОК-САЙДА́К** (Кырык Садак), село на границе с Чувашской Республикой, в 32 км к западу от г. Буинск. Известно с 1652 г. В 18 — 1-й половине 19 в. жители относились к категории государственных крестьян, выполняли лашманную повинность. Основные занятия жителей в этот период — земледелие и скотоводство, была распространена торговля. В 1884 г. открыто медресе. В начале 20 в. в селе функционировали 3 мечети, 3 медресе, мельница, 11 торгово-промышленных заведений. В этот период земельный надел сельской общины составлял 1763,2 дес.

До 1920 г. село входило в Энтугановскую волость Буинского уезда Симбирской губернии. С 1920 г. в составе Буинского кантона ТАССР. С 10.8.1930 г. в Буинском, с 10.2.1935 г. в Будённовском, с 29.11.1957 г. в Цильнинском, с 12.10.1959 г. в Буинском районах. Ныне центр Сорок-Сайдакского сельского поселения.

В 1930 г. в селе организован колхоз «Азат», в 1951 г. вошёл в состав колхоза «Новая жизнь» (д. Никольские Сороки), в 1958 г. — объединённого колхоза «Дружба», в 1969 г. — объединённого колхоза «Заря». В 2004–2013 гг. ООО «Агрофирма «Дружба». В 1975–2000 гг. в селе функционировал кирпичный завод. Жители работают преимущественно в КФХ, занимаются полеводством, мясо-мо-

лочным скотоводством. В 1918 г. в селе открыта начальная школа, в 1939 г. преобразована в семилетнюю, в 1959 г. — в восьмилетнюю, в 1985 г. — в среднюю (в 1989 г. построено новое здание), в 2011 г. — в неполную среднюю. В селе действуют дом культуры (в 1975 г. построено новое здание), библиотека, детский сад (с 1989 г.), фельдшерско-акушерский пункт, мечеть (с 1991 г.).

Среди известных уроженцев села: А.К.Абдулкадыров (1934–2011) — партийный, административно-хозяйственный, профсоюзный работник, кавалер орденов Октябрьской Революции, Трудового Красного Знамени, «Знак Почёта»; А.М.Бикчентаев (р. 1960) — математик, доктор физико-математических наук; С.Ш.Замалеев (1921–2010) — экономист, кандидат экономических наук, участник Великой Отечественной войны, кавалер орденов Отечественной войны 1-й и 2-й степеней, Красной Звезды; Д.Г.Ишмухаметова (р. 1941) — биохимик, доктор биологических наук; А.М.Сабириев (р. 1965) — учёный агроном, доктор сельскохозяйственных наук; А.К.Фасхутдинов (р. 1942) — заслуженный учитель школы РТ, народный педагог РФ, отличник народного просвещения РСФСР; А.Н.Хайруллоев (р. 1935) — заслуженный дорожный строитель РСФСР, заслуженный работник сельского хозяйства РТ, отличник просвещения РСФСР и СССР, кавалер орденов Трудового Красного Знамени (дважды), Ленина, «Знак Почёта», Дружбы народов, глава администрации Буинского района (в 1992–1999 гг.); М.Н.Хайруллоев (р. 1938) — заслуженный агроном ТАССР, заслуженный работник сельского хозяйства РФ, кавалер орденов «Знак Почёта», Трудового Красного Знамени; И.Ш.Шамсутдинов (1934–2002) — заслуженный агроном ТАССР, РСФСР, кавалер двух орденов Трудового Красного Знамени; Ш.Н.Шамсутдинов (1910–1983) — учитель, отличник народного просвещения РСФСР; Д.Ш.Шамсутдинова (р. 1949) — учитель, отличник народного просвещения РСФСР.

Число жителей: в 1859 г. — 596, 1897 г. — 927, 1910 г. — 1297, 1920 г. — 1331, 1926 г. — 1370, 1938 г. — 1401, 1949 г. — 1330, 1958 г. — 1001, 1970 г. — 937, 1979 г. — 819, 1989 г. — 610, 2002 г. — 533, 2010 г. — 528, 2015 г. — 482 чел. (татары).



с. Сорок-Сайдак. 1. Школа; 2. Библиотека.





**СРЁДНИЕ ЛАЩІ** (Күзби), село на р. Лащи, в 16 км к северу от г. Буинск. Основано в 1-й половине 18 в. В дореволюционных источниках упоминается также под названием д. Кузбеева. В 18–1-й половине 19 в. жители относились к категории государственных крестьян. Основные занятия жителей в этот период — земледелие и скотоводство.

В начале 20 в. в селе функционировали мечеть, медресе, 3 бакалейные лавки. В этот период земельный надел сельской общины составлял 473,8 дес.

До 1920 г. село входило в Черки-Кильдуразовскую волость Тетюшского уезда Казанской губернии. С 1920 г. в составе Тетюшского, с 1927 г. — Буинского кантонов ТАССР. С 10.8.1930 г. в Буинском районе. Ныне входит в состав Черки-Кильдуразовского сельского поселения.

В 1930 г. в селе организован колхоз им. Ворошилова (первый председатель — Ю.Хабибуллин), позднее — «Чулпан», в 1950 г. вошёл в состав объединённого колхоза «Коммуна» (центр в с. Черки-Кильдуразы). С 1994 г. Ассоциация крестьянских хозяйств «Коммуна», с 1999 г. ООО «Коммуна». В 2001 г. в селе открыта мечеть.

Среди известных уроженцев села: Х.К.Абузяров (1924–1983) — руководитель сельскохозяйственного предприятия, участник Великой Отечественной войны, кавалер орденов Ленина, «Знак Почёта», Славы 3-й степени; Л.Ш.Замалетдинов (р. 1935) — фольклорист, кандидат филологических наук, заслуженный работник культуры РТ, лауреат Государственной премии ТАССР им. Г.Тукая; В.Х.Хаков (1926–2008) — языковед, тюрколог, доктор филологических наук, заслуженный деятель науки ТАССР.

Число жителей: в 1782 г. — 29 душ мужского пола; 1859 г. — 202, 1897 г. — 333, 1908 г. — 403, 1920 г. — 364, 1926 г. — 248, 1938 г. — 286, 1949 г. — 224, 1958 г. — 147, 1970 г. — 115, 1979 г. — 88, 1989 г. — 38, 2002 г. — 21, 2010 г. — 14, 2015 г. — 13 чел. (татары).

**СТАРОСТУДЕНЁЦКИЕ ВЫСЕЛКИ** (Иске Суыксу Выселкасы), деревня на р. Чильча, в 31 км к юго-западу от г. Буинск. Основана в 18 в. До 1860-х гг. жители относились к категории государственных крестьян, выполняли лашманную повинность. Основные занятия жителей в этот период — земледелие и скотоводство. В начале 20 в. в деревне функционировали мечеть, медресе, 12 торгово-промышленных заведений. В этот период земельный надел сельской общины составлял 755,6 дес.

До 1920 г. деревня входила в Старо-Студенецкую волость Буинского уезда Симбирской губернии. С 1920 г. в составе Буинского кантона ТАССР. С 10.8.1930 г. в Буинском, с 10.2.1935 г. в Будённовском, с 29.11.1957 г. в Цильнинском, с 12.10.1959 г. в Буинском районах.



*Х.К.Абузяров*



*Л.Ш.Замалетдинов*



*Н.А.Соболев*



*В.Х.Хаков*

Ныне входит в состав Старотинчалинского сельского поселения.

В 1930-е гг. в деревне организован колхоз «Шахтёр», в 1959 г. с соседними колхозами объединён в колхоз «Волга». С 2011 г. ООО «Агрофирма «Вамин-Буа», с 2015 г. ООО «Ак Барс Буинск». Жители работают преимущественно в ООО «Ак Барс Буинск», занимаются полеводством, мясным скотоводством. До 2013 г. в деревне работал сельский клуб, до 2016 г. — начальная школа. В деревне действуют фельдшерско-акушерский пункт, мечеть (с 1992 г.).

В окрестностях деревни выявлен археологический памятник — Старостуденецкие курганы (без датировки).

Число жителей: в 1859 г. — 266, 1897 г. — 465, 1913 г. — 700, 1920 г. — 621, 1926 г. — 670, 1938 г. — 765, 1949 г. — 525, 1958 г. — 453, 1970 г. — 559, 1979 г. — 638, 1989 г. — 217, 2002 г. — 203, 2010 г. — 145, 2015 г. — 144 чел. (татары).

**СТАРЫЕ БУРУНДУКІ** (Иске Борындык), село на р. Свяга, в 30 км к югу от г. Буинск. Известно с 1646 г. До 1835 г. жители относились к категории государственных (до 1860-х гг. — удельных) крестьян. Основные занятия жителей в этот период — земледелие и скотоводство. В начале 20 в. в селе располагалось волостное правление, функционировали Никольская церковь (1873–1877 гг., сохранилась частично; памятник архитектуры периода эклектики в стиле псевдоренессанс), школа Министерства народного просвещения (с 1912 г.), церковно-приходская школа, мельница, 17 торгово-промышленных заведений, базар по субботам. В этот период земельный надел сельской общины составлял 2577,6 дес.

До 1920 г. село являлось центром Бурундуковской волости Буинского уезда Симбирской губернии. С 1920 г. в составе Буинского кантона ТАССР. С 10.8.1930 г. в Буинском, с 10.2.1935 г. в Будённовском, с 29.11.1957 г. в Цильнинском, с 12.10.1959 г. в Буинском районах. Ныне входит в состав Бюрганского сельского поселения.

В 1930 г. в селе организован колхоз «Авангард-1», в 1959 г. вошёл в состав объединённого колхоза «Гигант». С 2005 г. ООО «Вамин-Буа», с 2014 г. ООО «Ак Барс Буинск». В 1931–2003 гг. действовал маслозавод, в 2003 г. объединён с маслозаводом г. Буинск. Жители



работают преимущественно в ООО «Ак Барс Буинск», занимаются полеводством, мясо-молочным скотоводством. После 1917 г. в селе открыта начальная школа, в 1931 г. преобразована в семилетнюю школу колхозной молодёжи им. М.Горького, в 1938 г. — в среднюю, в 1965 г. — в неполную среднюю, в 2010 г. — в начальную, в 2016 г. закрыта. В селе действует клуб (в 1981 г. построено новое здание), библиотека, фельдшерско-акушерский пункт.

В окрестностях села выявлены археологические памятники: Старобурундуковское селище (общеполугарский памятник), Старобурундуковские поселения I (срубная и именьковская культуры), II (срубная культура).

Среди известных уроженцев села: Н.А.Соболев (1919–2007) — руководитель сельскохозяйственного предприятия, Герой Социалистического Труда.

Число жителей: в 1795 г. — 744, 1859 г. — 754, 1897 г. — 1897, 1913 г. — 1650, 1920 г. — 1643, 1926 г. — 1509, 1938 г. — 1190, 1949 г. — 908, 1958 г. — 684, 1970 г. — 656, 1979 г. — 234, 1989 г. — 134, 2002 г. — 127, 2010 г. — 107, 2015 г. — 105 чел. (чуваши — 70%, русские — 30%).

**СТА́РЫЕ ЛАЩІ́** (Иске Лашчы), деревня в 1 км от р. Свияга, в 21 км к северу от г. Буинск. Известна с 1646 г. В 18 — 1-й половине 19 в. жители относились к категории государственных крестьян. Основные занятия жителей в этот период — земледелие и скотоводство. В начале 20 в. в деревне функционировали мечеть, медресе, 4 ветряные мельницы, кузница, 2 бакалейные лавки. В этот период земельный надел сельской общины составлял 605,5 дес.

До 1920 г. деревня входила в Черки-Кильдуразовскую волость Тетюшского уезда Казанской губернии. С 1920 г. в составе Тетюшского, с 1927 г. — Буинского кантонов ТАССР. С 10.8.1930 г. в Буинском районе. Ныне входит в состав Черки-Кильдуразовского сельского поселения.

В 1929 г. в деревне организован колхоз «Лена», в 1950 г. вошёл в состав объединённого колхоза «Коммуна» (центральная усадьба в с. Черки-Кильдуразы), с 1994 г. Ассоциация крестьянских хозяйств «Коммуна», с 1999 г. ООО «Коммуна». Жители работают преимущественно в ООО «Коммуна», занимаются полеводством, животноводством.

В окрестностях деревни выявлен археологический памятник — Старолащевское селище (булгарский памятник домонгольского периода).

Число жителей: в 1782 г. — 62 души мужского пола; 1859 г. — 349, 1897 г. — 614, 1908 г. — 759, 1920 г. — 658, 1926 г. — 627, 1938 г. — 561, 1949 г. — 378, 1958 г. — 367, 1970 г. — 398, 1979 г. — 368, 1989 г. — 300, 2002 г. — 325, 2010 г. — 310, 2015 г. — 289 чел. (татары — 96%).

**СТА́РЫЕ МЕРТЛІ́** (Иске Мэртле), село в 21 км к югу от г. Буинск. Известно с 1665–1667 гг. В дореволюционных источниках упоминается также под названием Чапы Горы. До 1835 г. жители относились к категории государственных (до 1860-х гг. — удельных) крестьян. Основные занятия жителей в этот период — земледелие и скотоводство. В начале 20 в. в селе функционировали школа Министерства народного просвещения (1910 г., размещалась в собственном доме, в 1920 г. в ней обучалось 19 мальчиков и 8 девочек), 6 торгово-промышленных заведений. В этот период земельный надел сельской общины составлял 1046 дес.

До 1920 г. село входило в Бурундуковскую волость Буинского уезда Симбирской губернии. С 1920 г. в составе Буинского кантона ТАССР. С 10.8.1930 г. в Буинском, с 10.2.1935 г. в Будённовском, с 29.11.1957 г. в Цильнинском, с 12.10.1959 г. в Буинском районах. Ныне входит в состав Кошки-Шемякинского сельского поселения.

В 1930 г. в селе организован колхоз «Красные Мертли», в 1952 г. объединён с соседними колхозами в колхоз «Путь к коммунизму», в 1963 г. вошёл в состав объединённого колхоза «Гигант», в 1989 г. — колхоза «Победа». С 2005 г. ООО «Агрофирма им. В.Чернова», с 2010 г. ООО «Ак Барс Буинск». Жители работают преимущественно в ООО «Ак Барс Буинск», занимаются полеводством, мясо-молочным скотоводством. В селе до 2017 г. работала начальная школа (в 1973 г. построено новое здание). В настоящее время действуют клуб (в 1978 г. построено новое здание), библиотека, фельдшерско-акушерский пункт.

Среди известных уроженцев села: Г.К.Пигузов (1919–2005) — заслуженный учитель школы ТАССР, РСФСР, участник Великой Отечественной войны, кавалер орденов Трудового Красного Знамени, Отечественной войны 2-й степени; К.А.Пигузов (1887–1952) — заслуженный учитель школы РСФСР, кавалер двух орденов Ленина.

Число жителей: в 1859 г. — 254, 1897 г. — 501, 1913 г. — 724, 1920 г. — 752, 1926 г. — 812, 1938 г. — 733, 1949 г. — 698, 1958 г. — 637, 1970 г. — 665, 1979 г. — 654, 1989 г. — 373, 2002 г. — 315, 2010 г. — 263, 2015 г. — 265 чел. (чуваши).

**СТА́РЫЕ ТИНЧАЛІ́** (Иске Тинчэле), село на р. Чильча, в 20 км к юго-западу от г. Буинск. Основано в 1670-х гг. В 18 — 1-й половине 19 в. жители относились к категории государственных крестьян, выполняли лашманную повинность. Основные занятия жителей в этот период — земледелие и скотоводство. В начале 20 в. в селе функционировали 4 мечети, 3 медресе, мектеб (1910 г.), 26 торгово-промышленных заведений. В этот период земельный надел сельской общины составлял 3426,3 дес.



К.А.Абрамов



К.Ф.Абульханов



М.Ш.Алиев



Н.Б.Валеев



Ф.М.Гайсин

До 1920 г. село входило в Старо-Студенецкую волость Буинского уезда Симбирской губернии. С 1920 г. в составе Буинского кантона ТАССР. С 10.8.1930 г. в Буинском, с 10.2.1935 г. в Будённовском, с 29.11.1957 г. в Цильнинском, с 12.10.1959 г. в Буинском районах. Ныне центр Старотинчалинского сельского поселения.

В 1930 г. в селе организован колхоз им. Молотова, в 1957 г. переименован в колхоз «Алга», в 1959 г. соседние колхозы объединены в колхоз «Волга», с 1994 г. коллективное предприятие «Волга», с 2015 г. ООО «Ак Барс Буинск». Жители работают преимущественно в ООО «Ак Барс Буинск», занимаются полеводством, мясо-молочным скотоводством. В 1923 г. в селе открыта начальная школа, в 1932 г. преобразована в восьмилетнюю, в 1977 г. — в среднюю (в 1982 г. построено новое здание, в 1991 г. ей присвоено имя Гумера Гали), в 2016 г. — в неполную среднюю. С 1991 г. при школе функционирует литературный музей Гумера Гали (основатель — писатель М.Мусин). В селе действуют дом культуры (в здании школы), библиотека, детский сад (с 1980 г.), фельдшерско-акушерский пункт, мечеть (с 1992 г.).

В окрестностях села выявлены археологические памятники: Старотинчалинские селища I, II (булгарский памятник домонгольского периода), Старотинчалинское поселение (срубная культура).

Среди известных уроженцев села: К.А.Абрамов (1897–1938) — государственный деятель, председатель СНК ТАССР (в 1930–1937 гг.), кавалер ордена Ленина; М.К.Абубакиров (1933–2007) — следователь, заслуженный юрист РСФСР и РТ; М.Ш.Алиев (р. 1947) — учёный зоотехник, доктор сельскохозяйственных наук, заслуженный работник сельского хозяйства РТ, кавалер ордена Дружбы народов; Х.Н.Атауллин (р. 1937) — заслуженный работник сельского хозяйства ТАССР, кавалер орденов Трудового Красного Знамени, «Знак Почёта»; Н.Б.Валеев (1930–2001) — руководитель сельскохозяйственного предприятия, кандидат сельскохозяйственных наук, заслуженный зоотехник РСФСР, кавалер орденов Трудового Красного Знамени, Дружбы народов, «Знак Почёта»; Н.К.Габитов (1924–2001) — переводчик, заслуженный работник культуры ТАССР, РСФСР; Г.Б.Галиев (Гумер Гали) (1900–1954) — писатель, литературный критик, общественный деятель; Р.Ш.Гимадиев (р. 1947) — учёный в области механики, доктор техниче-



Г.Б.Галиев



Р.Ш.Гимадиев



Н.С.Сабирзянов

ских наук; Н.М.Мухитов (р. 1965) — генерал-майор, кавалер орденов Мужества (трижды), «За службу Родине в Вооружённых Силах СССР» 3-й степени, «За военные заслуги».

Число жителей: в 1859 г. — 1424, 1897 г. — 2173, 1913 г. — 3021, 1920 г. — 2456, 1926 г. — 2043, 1938 г. — 1990, 1949 г. — 1395, 1958 г. — 983, 1970 г. — 980, 1979 г. — 928, 1989 г. — 515, 2002 г. — 469, 2010 г. — 346, 2015 г. — 349 чел. (татары).

**СТАРЫЙ СТУДЕНЕЦ** (Иске Суыксу), село на автомобильной дороге Казань — Ульяновск, в 10 км к югу от г. Буинск. Основано в 1672 г. выходцами из г. Темников. Жители относились к категории государственных (до 1860-х гг. — удельных) крестьян, выполняли лашманную повинность. Основные занятия жителей в этот период — земледелие и скотоводство, были распространены мукомольный, плотничный и отхожий промыслы, торговля. В начале 20 в. в селе располагалось волостное правление, функционировали 4 мечети, 4 мектеба,



с. Старый Студенец. Школа и детский сад.





18 торгово-промышленных заведений. В этот период земельный надел сельской общины составлял 3669,3 дес.

До 1920 г. село являлось центром Старо-Студенецкой волости Буинского уезда Симбирской губернии. С 1920 г. в составе Буинского кантона ТАССР. С 10.8.1930 г. в Буинском районе. Ныне центр Старостуденецкого сельского поселения.


В 1929 г. в селе организован колхоз «Кзыл сукаче», позже переименован в колхоз им. Нариманова, в 1935 г. — в колхоз им. Сталина, в 1950 г. в его состав вошёл колхоз им. Фрунзе (с. Новый Студенец), в 1956 г. переименован в колхоз «Татарстан». С 1991 г. коллективное хозяйство «Татарстан», с 1996 г. СХПК «Татарстан», с 2005 г. ООО «Агрофирма «Вамин-Буа», с 2014 г. ООО «Ак Барс Буинск». Жители работают преимущественно в ООО «Ак Барс Буинск», нефтеперекачивающей станции «Студенец», занимаются полеводством, мясо-молочным скотоводством. В 1919 г. в селе открыта начальная школа, в 1930 г. преобразована в семилетнюю, в 1958 г. — в восьмилетнюю, в 1966 г. — в среднюю (в 1977 г. построено новое здание). В 1998 г. при школе создан краеведческий музей (организатор — Р.Б.Замалетдинов). В селе действуют дом культуры (в 1976 г. построено новое здание), детский сад (с 1969 г.), библиотека, фельдшерско-акушерский пункт, 5 мечетей: первая (1915 г., после революции закрыта, открыта вновь в 1990 г.), Зелёная мечеть (с 1992 г.), «Центральная» (с 2002 г.), «Хажилар» (с 2015 г.), «Шарифджан» (с 2015 г.).

Среди известных уроженцев села: К.Ф.Абульханов (1901–1978) — председатель колхоза «Татарстан» (в 1931–1957 гг.), кавалер орденов Ленина, Трудового Красного Знамени; Ф.М.Гайсин (р. 1946) — физик, доктор физико-математических наук, заслуженный деятель науки и техники РТ; Н.С.Замалетдинов (1950–2006) — административно-хозяйственный ра-

ботник, заслуженный агроном ТАССР, заслуженный работник сельского хозяйства РФ; Н.С.Сабирзянов (1927–2010) — агроном, руководитель сельскохозяйственного предприятия, заслуженный работник сельского хозяйства ТАССР, кавалер орденов Ленина, Октябрьской Революции, Отечественной войны 2-й степени, Трудового Красного Знамени; И.С.Шигапов (р. 1956) — инженер-механик, руководитель машиностроительного предприятия, заслуженный машиностроитель РТ.

Число жителей: в 1795 г. — 1002, 1859 г. — 1385, 1897 г. — 2186, 1913 г. — 2910, 1920 г. — 2656, 1926 г. — 2637, 1938 г. — 2465, 1949 г. — 2332, 1958 г. — 2312, 1970 г. — 2324, 1979 г. — 1775, 1989 г. — 1455, 2002 г. — 1326, 2010 г. — 1133, 2015 г. — 1289 чел. (татары).

**СТЕПАНОВКА**, село на автомобильной дороге Казань — Ульяновск, в 8 км к северо-востоку от г. Буинск. Основано в 1-й трети 18 в. В дореволюционных источниках упоминается также под названием Мельничная Карланга. До 1860-х гг. жители относились к категории государственных и помещичьих крестьян. Основные занятия жителей в этот период — земледелие и скотоводство. В начале 20 в. в селе функционировали церковно-приходская школа (1890 г.), водяная и 2 ветряные мельницы, кузница, 3 мелочные лавки. В этот пе-



с. Старый Студенец. 1. Мечеть «Центральная»; 2. Зелёная мечеть; 3. Памятник погибшим в годы Великой Отечественной войны; 4. Здание Совета сельского поселения и почтового отделения; 5. Дом культуры; 6. Административное здание.



риод земельный надел сельской общины составлял 991 дес.

До 1920 г. село входило в Больше-Фроловскую волость Тетюшского уезда Казанской губернии. С 1920 г. в составе Тетюшского, с 1927 г. — Буинского кантонов ТАССР. С 10.8.1930 г. в Буинском районе. Ныне входит в состав Большефроловского сельского поселения.

В 1930 г. в селе организован колхоз «Красная нива», позже переименован в «Красный Октябрь». С 2015 г. ООО «Ак Барс Буинск». Жители работают преимущественно в ООО «Ак Барс Буинск», на предприятиях г. Буинск, занимаются полеводством, мясо-молочным скотоводством. До 2006 г. работала начальная школа. В селе действует фельдшерско-акушерский пункт.

В окрестностях села выявлены археологические памятники: Степановские селища I (булгарский памятник домонгольского периода), II, III, IV, V, VI, VII, VIII, IX (именьковская культура), Степановские городища I, II («Шишка») (именьковская культура).

Среди известных уроженцев села: Г.И.Петрухин (1878/1879–?) — депутат 2-й Государственной думы от Казанской губернии.

Число жителей: в 1782 г. — 68 душ мужского пола; 1859 г. — 415, 1908 г. — 995, 1920 г. — 831, 1926 г. — 688, 1938 г. — 741, 1949 г. — 413, 1958 г. — 286, 1970 г. — 178, 1979 г. — 135, 1989 г. — 120, 2002 г. — 137, 2010 г. — 117, 2015 г. — 121 чел. (русские).

**СТЕПНЫЕ ЕНАЛЫ** (Кыр Әналесе), деревня на левом притоке р. Свияга, в 10 км к северо-западу от г. Буинск. Основана во 2-й половине 17 в. В дореволюционных источниках упоминается также под названием Починки. В 18 — 1-й половине 19 в. жители относились к категории государственных крестьян. Основные занятия жителей в этот период — земледелие и скотоводство. В начале 20 в. функционировала мечеть. В этот период земельный надел сельской общины составлял 397 дес.

До 1920 г. деревня входила в Чирки-Кильдуразовскую волость Тетюшского уезда Казанской губернии. С 1920 г. в составе Тетюшского, с 1927 г. — Буинского кантонов ТАССР. С 19.8.1930 г. в Буинском районе. Ныне входит в состав Кайбицкого сельского поселения.

В 1930 г. в деревне организован колхоз «Красный партизан», в 1952 г. вошёл в состав колхоза «Маяк» (с. Кайбицы). С 1991 г. Ассоциация крестьянских хозяйств «Маяк», с 2004 г. ООО «Авангард», с 2011 г. ООО «Ак Барс Буинск». Жители работают преимущественно в ООО «Агронур», ООО «Ак Барс Буинск», занимаются полеводством, мясным скотоводством. До 1994 г. в деревне работала начальная школа, до 2014 г. — клуб. В настоящее время действуют фельдшерско-акушерский пункт, мечеть (с 1998 г.).



*В.Н.Аланов*



*Г.Х.Ахбарова*



*Е.К.Салмин*

Среди известных уроженцев деревни: Г.Х.Ахбарова (р. 1941) — доктор педагогических наук, профессор, заслуженный учитель школы ТАССР и РФ; И.А.Шакиров (р. 1957) — кандидат физико-математических наук.

Число жителей: в 1782 г. — 48 душ мужского пола; 1859 г. — 132, 1897 г. — 228, 1908 г. — 264, 1920 г. — 342, 1926 г. — 205, 1938 г. — 359, 1949 г. — 289, 1958 г. — 264, 1970 г. — 271, 1979 г. — 189, 1989 г. — 128, 2002 г. — 113, 2010 г. — 100, 2015 г. — 74 чел. (татары).

**ТАКОВАРЫ** (Таковар), село на границе с Ульяновской областью, в 33 км к юго-западу от г. Буинск. Основано в 18 в. До 1835 г. жители относились к категории государственных (до 1860-х гг. — удельных) крестьян. Основные занятия жителей в этот период — земледелие и скотоводство. В начале 20 в. в селе функционировали церковно-приходская школа, 4 торгово-промышленных заведения. В этот период земельный надел сельской общины составлял 566,4 дес.

До 1920 г. село входило в Бурундуковскую волость Буинского уезда Симбирской губернии. С 1920 г. в составе Буинского кантона ТАССР. С 10.8.1930 г. в Буинском, с 10.2.1935 г. в Будённовском, с 29.11.1957 г. в Цильнинском, с 12.10.1959 г. в Буинском районах. Ныне входит в состав Чувашско-Кишаковского сельского поселения.

В 1929 г. в селе организован колхоз «Красные Кишаки», в 1963 г. вошёл в состав объединённого колхоза «Родина», в 1982 г. село выделилось в составе колхоза «Россия». С 1994 г. колхоз «Восход», с 2002 г. коллективное предприятие «Восход», с 2004 г. ООО «Агрофирма «Родина», с 2007 г. «Агрофирма им. В.Чернова», с 2013 г. ООО «Ак Барс Буинск». Жители работают преимущественно в ООО «Ак Барс Буинск», занимаются полеводством, мясным скотоводством. До 2017 г. работала начальная школа. В селе действуют клуб, библиотека, фельдшерско-акушерский пункт (размещены в многофункциональном центре, построенном в 2014 г.).

В окрестностях села выявлен археологический памятник — Таковарское селище (булгарский памятник домонгольского периода).

Среди известных уроженцев села: Е.К.Салмин (1939–2012) — генерал-майор милиции, заслуженный работник МВД СССР.



Число жителей: в 1859 г. — 187, 1897 г. — 494, 1913 г. — 591, 1920 г. — 646, 1926 г. — 687, 1938 г. — 769, 1949 г. — 665, 1958 г. — 716, 1970 г. — 622, 1979 г. — 590, 1989 г. — 311, 2002 г. — 293, 2010 г. — 335, 2015 г. — 255 чел. (чуваши).

**ТАТАРСКОЕ ПИМУРЗИНО** (Татар Биморзасы), деревня на автомобильной дороге Казань — Ульяновск, в 18 км к югу от г. Буинск. Основана в середине 17 в. В дореволюционных источниках упоминается также под названием Новое Пимурзино. До 1835 г. жители относились к категории государственных (до 1860-х гг. — удельных) крестьян. Основные занятия жителей в этот период — земледелие и скотоводство. В начале 20 в. в селе функционировали мечеть, медресе, торгово-промышленное заведение. В этот период земельный надел сельской общины составлял 358,3 дес.

До 1920 г. деревня входила в Бурундуковскую волость Буинского уезда Симбирской губернии. С 1920 г. в составе Буинского кантона ТАССР. С 10.8.1930 г. в Буинском, с 10.2.1935 г. в Будённовском, с 29.11.1957 г. в Цильнинском, с 12.10.1959 г. в Буинском районах. Ныне входит в состав Кошки-Теняковского сельского поселения.

В 1931 г. в деревне организован колхоз «Дружба» (первый председатель — Ф.Самерханов), в 1947 г. объединён с колхозами «Красное Пимурзино» (д. Чувашское Пимурзино) и «Красное Шемякино» (с. Кошки-Шемякино) в колхоз им. Чапаева, в 1959 г. вошёл в состав объединённого колхоза «Гигант», в 1989 г. деревня выделилась в составе колхоза «Правда». С 2004 г. ООО «Агрофирма «Родина», с 2007 г. ООО «Агрофирма им. В.Чернова». До 2005 г. работала начальная школа, до 2014 г. — клуб. В 1990-е гг. построена мечеть.

Число жителей: в 1913 г. — 175, 1920 г. — 214, 1926 г. — 201, 1938 г. — 275, 1958 г. — 186, 1970 г. — 203, 1979 г. — 149, 1989 г. — 115, 2002 г. — 90, 2010 г. — 77, 2015 г. — 63 чел. (татары).

**ТИМБАЕВО** (Тимбай), село на границе с Чувашской Республикой, в 27 км к западу от г. Буинск. Основано в 1593–1594 гг. как чувашская деревня, с 1695 г. русское селение. До 1835 г. жители относились к категории государственных (до 1860-х гг. — удельных) крестьян. Основные занятия жителей в этот период — земледелие и скотоводство, были распространены портняжный, кузнечный,



1

валяльно-войлочный, сапожный и тележный промыслы, торговля. В начале 20 в. в селе располагалось волостное правление, функционировали часовня, почтовое отделение, ремесленное училище, 26 торгово-промышленных заведений. В этот период земельный надел сельской общины составлял 2086,2 дес.

До 1920 г. село являлось центром Тимбаевской волости Буинского уезда Симбирской губернии. С 1920 г. в составе Буинского кантона ТАССР. С 10.8.1930 г. в Буинском, с 10.2.1935 г. в Будённовском, с 29.11.1957 г. в Цильнинском, с 12.10.1959 г. в Буинском районах. Ныне входит в состав Тимбаевского сельского поселения.

В 1930 г. в селе организован колхоз «Победа», в 1959 г. вошёл в состав колхоза «Мир», в 1969 г. — объединённого колхоза «Заря», в 1982 г. — колхоза «Мир». С 2004 г. ООО «Агрофирма «Дружба». Жители работают преимущественно в КФХ. В селе действует фельдшерско-акушерский пункт. В 1976–2011 гг. работала начальная школа, до 2003 г. — клуб.

Среди известных уроженцев села: В.Н.Аланов (1939–1983) — спортсмен-легкоатлет, мастер спорта СССР.

Число жителей: в 1859 г. — 928, 1897 г. — 1375, 1913 г. — 1850, 1920 г. — 1647, 1926 г. — 1131, 1938 г. — 1073, 1949 г. — 742, 1958 г. — 597, 1970 г. — 309, 1979 г. — 215, 1989 г. — 121, 2002 г. — 93, 2010 г. — 76, 2015 г. — 75 чел. (русские).

**ТИНГАШ** (Тенкәш), деревня на р. Карла, в 7 км к юго-западу от г. Буинск. Известна с 1669 г. До 1835 г. жители относились к категории государственных (до 1860-х гг. — удельных) крестьян. Основные занятия жителей в этот период — земледелие и скотоводство, был распространён лесопильный промысел. В начале 20 в. функционировали мечеть, медресе, церковно-приходская школа, 8 торгово-промышленных заведений. В этот период земельный надел сельской общины составлял 849,5 дес.



2

д. Тингаш. 1. Памятник погибшим в годы Великой Отечественной войны; 2. Клуб.





До 1920 г. деревня входила в Рунгинскую волость Буинского уезда Симбирской губернии. С 1920 г. в составе Буинского кантона ТАССР. С 10.8.1930 г. в Буинском районе. Ныне входит в состав Альшиховского сельского поселения.

В 1930 г. в деревне организован колхоз «Память Ленина», в 1958 г. вошёл в состав объединённого колхоза им. Маркса, в 1963 г. — колхоза им. Джалиля. С 1994 г. Ассоциация крестьянских хозяйств «Память Ленина», с 2004 г. ООО «Нива», с 2013 г. ООО «Ак Барс Буинск». Жители работают преимущественно в АКХ «Память Ленина», ООО «Ак Барс Буинск», занимаются полеводством, мясо-молочным скотоводством. До 2011 г. работала начальная школа. В деревне действуют клуб (в 1968 г. построено новое здание), детский сад (с 1975 г.), фельдшерско-акушерский пункт, мечеть (с 1997 г.).

В окрестностях деревни выявлены археологические памятники: Тиньгашское поселение (срубная культура), Тиньгашские поселения I, II (общепульгарские памятники).

Среди известных уроженцев деревни: Р.К.Газизов (р. 1942) — журналист, кандидат исторических наук, судья всесоюзной категории (лёгкая атлетика), заслуженный работник культуры РТ.

Число жителей: в 1859 г. — 53, 1897 г. — 776, 1913 г. — 774, 1920 г. — 1108, 1926 г. — 483, 1938 г. — 927, 1949 г. — 798, 1958 г. — 759, 1970 г. — 734, 1979 г. — 688, 1989 г. — 511, 2002 г. — 422, 2010 г. — 430, 2015 г. — 410 чел. (чуваши — 62%, татары — 38%).

**ТОЙГИЛЬДЫ** (Тутай), деревня на р. Лащи, в 22 км к северо-западу от г. Буинск. Основана в 18 в. В дореволюционных источниках упоминается также под названием Тутаево. До 1835 г. жители относились к категории государственных (до 1860-х гг. — удельных) крестьян. Основные занятия жителей в этот период — земледелие и скотоводство. В начале 20 в. в деревне функционировали мечеть, медресе, мектеб (1903 г.), 7 торгово-промышленных заведений. В этот период земельный надел сельской общины составлял 840,5 дес.

До 1920 г. деревня входила в Рунгинскую волость Буинского уезда Симбирской губернии. С 1920 г. в составе Буинского кантона ТАССР. С 10.8.1930 г. в Буинском районе. Ныне входит в состав Верхнелашинского сельского поселения.

В 1930 г. в деревне организован колхоз «Байкал», в 1959 г. объединён с соседними колхозами в колхоз «Урняк». С 1999 г. коллективное хозяйство «Новый путь», с 2004 г. ООО «Авангард». Жители работают преимущественно в ООО «Авангард», занимаются полеводством, мясо-молочным скотоводством. До 2016 г. работала начальная школа. В деревне действуют клуб (в 1985 г. построено новое здание), фельдшерско-акушерский пункт, мечеть (с 2001 г.).



*X.X. Байчурова*



*A.G. Галиакберов*



*X.Sh. Казаков*

Среди известных уроженцев деревни: X.Sh. Казаков (1908–1991) — доктор биологических наук, заслуженный деятель науки ТАССР, РСФСР, кавалер ордена «Знак Почёта».

Число жителей: в 1859 г. — 366, 1897 г. — 543, 1913 г. — 780, 1920 г. — 717, 1926 г. — 637, 1938 г. — 578, 1949 г. — 462, 1958 г. — 409, 1970 г. — 363, 1979 г. — 288, 1989 г. — 220, 2002 г. — 233, 2010 г. — 177, 2015 г. — 178 чел. (чуваши — 94%, татары — 6%).

**ЧЕРКЙ-БИБКЕЕВО** (Бэбки), село в 1,5 км от р. Свияга, в 20 км к северу от г. Буинск. Основано не позднее 2-й половины 17 в. В 18 — 1-й половине 19 в. жители относились к категории государственных крестьян. Основные занятия жителей в этот период — земледелие и скотоводство. В начале 20 в. в селе функционировали Троицкая церковь, мечеть, церковно-приходская школа, медресе, 3 ветряные мельницы, кузница, казённая винная и 4 мелочные лавки. В этот период земельный надел сельской общины составлял 1242 дес.

До 1920 г. село входило в Больше-Фроловскую волость Тетюшского уезда Казанской губернии. С 1920 г. в составе Тетюшского, с 1927 г. — Буинского кантонов ТАССР. С 10.8.1930 г. в Буинском районе. Ныне входит в состав Черки-Кильдуразского сельского поселения.

В 1930 г. в селе организован колхоз «Пролетарий», в 1958 г. вошёл в состав колхоза «Коммуна». С 1994 г. Ассоциация крестьянских хозяйств «Коммуна», с 1999 г. ООО «Коммуна». Жители занимаются полеводством. До 1999 г. в селе действовал клуб.

В окрестностях села выявлены археологические памятники: Черки-Бибкеевские селища I, II, III, IV, V (именьковская культура), Черки-Бибкеевские городища I, II (именьковская культура).

Среди известных уроженцев села: X.X. Байчурова (1901–1977) — агроном-селекционер, кандидат сельскохозяйственных наук, лауреат Государственной премии СССР, кавалер ордена Ленина; A.G. Галиакберов (р. 1939) — учёный агроном, доктор сельскохозяйственных наук, член-корреспондент АН РТ, заслуженный работник сельского хозяйства РСФСР.



Число жителей: в 1782 г. — 45 душ мужского пола; 1859 г. — 579, 1908 г. — 1329, 1920 г. — 1181, 1926 г. — 1005, 1938 г. — 849, 1949 г. — 655, 1958 г. — 130, 1970 г. — 278, 1979 г. — 143, 1989 г. — 86, 2002 г. — 34, 2010 г. — 26, 2015 г. — 21 чел. (татары — 86%, русские — 14%).

**ЧЕРКИ-ГРИШИНО** (Кул Черкене), село на р. Свяга, в 10 км к северу от г. Буинск. Основано не позднее 2-й половины 17 в. В дореволюционных источниках упоминается также под названием Большие Чирки. В 18 – 1-й половине 19 в. жители относились к категории государственных крестьян. Основные занятия жителей в этот период — земледелие и скотоводство. В начале 20 в. функционировали 2 мечети, 2 медресе, 2 ветряные мельницы, 3 бакалейные лавки. В этот период земельный надел сельской общины составлял 1397,2 дес.

До 1920 г. село входило в Чирки-Кильдуразовскую волость Тетюшского уезда Казанской губернии. С 1920 г. в составе Тетюшского, с 1927 г. — Буинского кантонов ТАССР. С 10.8.1930 г. в Буинском районе. Ныне центр Черки-Гришинского сельского поселения.

В 1930 г. в селе организован колхоз «Искра-2» (первый председатель — Латыпов), в 1950 г. переименован в колхоз «Ватан», в 1951 г. в его состав вошли колхозы «Яшар» (с. Черки-Дюртиле) и «Ирек» (с. Черки-Кошачково). С 1990-х гг. ООО «Черкен». Жители работают преимущественно в ООО «Алан», занимаются полевод-

ством, мясо-молочным скотоводством. В 1918 г. в селе открыта школа, в 1939 г. преобразована в семилетнюю, в 1961 г. — в восьмилетнюю, в 1972 г. — в среднюю (в 1972 г. построено новое здание), в 2011 г. — в неполную среднюю. В селе действуют детский сад (с 1970 г.), дом культуры (в 2012 г. построено новое здание), библиотека, фельдшерско-акушерский пункт, мечеть (с 1991 г.), мечеть «Хамзия» (с 2003 г.). При доме культуры с 1982 г. функционирует фольклорный коллектив «Уммугульсум» (с 2014 г. — народный, основатель — Р.Г.Гайнуллина). В 2012 г. в селе открыт Дом-музей Б.Урманче. Он расположен в деревянном доме рядом со школой, построенной на фундаменте дома семьи Б.Урманче. На школе установлена мемориальная доска с надписью: «Здесь прошло детство великого скульптора, живописца, графика Баки Идрисовича Урманче (1897—1990)». Площадь экспозиции — 25 м<sup>2</sup>, среди экспонатов — метрическая запись о рождении Б.Урманче, альбом с зарисовками, грифельные карандаши, кисти, перья, медаль лауреата Государственной премии им. Г.Тукая, привезённые с Соловецких островов гимнастёрка, турка, а также портрет жены Ф.В.Ахметовой-Урманче, пейзажи «Родная деревня», «Мартовский снег», «Летний дождь», скульптурные портреты



с. Черки-Гришино. 1. Памятник погибшим в годы Великой Отечественной войны; 2. Мечеть; 3. Мечеть «Хамзия»; 4. Почтовое отделение; 5. Дом-музей Б.Урманче: а) внешний вид; б) фрагмент экспозиции.



И.Р.Аглуллин



Ф.А.Гарифуллин



М.Т.Мухаметзянов



Р.Г.Нугманов



Т.К.Сагитов

Н.Исанбета, Ш.Бабич, Г.Тукая, С.Сайдашева, Г.Ибрагимова, М.Гафури, подаренные сыном Б.Урманче Айдаром. Перед домом-музеем на постаменте установлен бюст Б.Урманче.

Среди известных уроженцев села: И.Р.Аглуллин (р. 1959) — онколог, доктор медицинских наук; Ф.А.Гарифуллин (р. 1936) — учёный в области химической технологии и физики полимеров, доктор технических наук, член-корреспондент АН РТ, заслуженный деятель науки и техники ТАССР, РФ; Р.Г.Гимадиев (р. 1954) — инженер, заслуженный работник сельского хозяйства РТ, мастер спорта СССР по вольной борьбе; М.Т.Мухаметзянов (р. 1946) — доктор экономических наук; М.Ш.Насретдинов (р. 1939) — инженер, заслуженный энергетик РТ, почётный энергетик РФ, кавалер ордена «Знак Почёта»; Р.Г.Нугманов (р. 1933) — культуролог, доктор культурологии; М.Т.Ракеева (р. 1927) — анатом, доктор медицинских наук; Б.И.Урманче (1897–1990) — живописец, скульптор, график, народный художник ТАССР и РСФСР, заслуженный художник РСФСР, один из основоположников профессиональной татарской живописи; А.Г.Хасанов (1924–2011) — председатель колхоза «Ватан» (в 1957–1984 гг.), кавалер орденов «Знак Почёта», Ленина, Октябрьской революции.

Число жителей: в 1782 г. — 92 души мужского пола; 1859 г. — 568, 1897 г. — 1232, 1908 г. — 1457, 1920 г. — 1595, 1926 г. — 1238, 1938 г. — 1360, 1949 г. — 1184, 1958 г. — 1125, 1970 г. — 1365, 1979 г. — 1261, 1989 г. — 836, 2002 г. — 629, 2010 г. — 592, 2015 г. — 610 чел. (татары).

**ЧЕРКІ-ДЮРТИЛЁ** (Каенлык), село на р. Иньш (правый приток р. Свяга), в 16 км к северу от г. Буинск. Основано не позднее 2-й половины 17 в. В дореволюционных источниках упоминается также под названием Малые Чирки. В 18 — 1-й половине 19 в. жители относились к категории государственных крестьян. Основные занятия жителей в этот период — земледелие и скотоводство. В начале 20 в. в селе функционировали мечеть, медресе, 2 водяные и 5 ветряных мельниц, 4 мелочные лавки. В этот период земельный надел сельской общины составлял 1738 дес.

До 1920 г. село входило в Больше-Фроловскую волость Тетюшского уезда Казанской губернии. С 1920 г. в составе Тетюшского, с 1927 г. — Буинского кантонов

ТАССР. С 10.8.1930 г. в Буинском районе. Ныне входит в состав Большефроловского сельского поселения.


В 1930-е гг. в селе организован колхоз «Яшар», в 1951 г. вошёл в состав колхоза «Ватан» (с. Черки-Гришино). В 1990-е — 2011 гг. коллективное хозяйство «Яшар», с 2015 г. ООО «Ак Барс Буинск». Жители работают преимущественно в ООО «Ак Барс Буинск», занимаются полеводством, мясо-молочным скотоводством. До 2009 г. работала неполная средняя, до 2016 г. — начальная школа. В селе действуют клуб (с 1954 г.), библиотека, фельдшерско-акушерский пункт, мечеть (с 1992 г.).

Среди известных уроженцев села: Т.К.Сагитов (р. 1937) — журналист, кандидат исторических наук, заслуженный работник культуры ТАССР; И.Т.Сагитов (р. 1959) — заслуженный врач РТ и РФ, кандидат медицинских наук; Г.Т.Салеева (р. 1968) — стоматолог, доктор медицинских наук; Р.Х.Туктаров (р. 1949) — учёный агроном, руководитель сельскохозяйственного предприятия, заслуженный работник сельского хозяйства РТ и РФ.

Число жителей: в 1782 г. — 113 душ мужского пола; 1859 г. — 751, 1908 г. — 1416, 1920 г. — 1456, 1926 г. — 1158, 1938 г. — 1195, 1949 г. — 749, 1958 г. — 646, 1970 г. — 673, 1979 г. — 679, 1989 г. — 373, 2002 г. — 271, 2010 г. — 232, 2015 г. — 189 чел. (татары).

**ЧЕРКІ-ИШМЯКОВО** (Өчмунча), село на р. Лащи, в 18 км к северу от г. Буинск. Основано не позднее 2-й половины 17 в. В 18 — 1-й половине 19 в. жители относились к категории государственных крестьян. Основные занятия жителей в этот период — земледелие и скотоводство. В начале 20 в. в селе функционировали мечеть, медресе, 2 ветряные мельницы, 3 лавки. В этот период земельный надел сельской общины составлял 647,9 дес.

До 1920 г. село входило в Чирки-Кильдуразовскую волость Тетюшского уезда Казанской губернии. С 1920 г.



с. Черки-Ишмяково. Мечеть.





*Г.Т.Салеева*



*Б.И.Урманче*



*Ш.Н.Хусаинов*

в составе Тетюшского, с 1927 г. — Буинского кантонов ТАССР. С 10.8.1930 г. в Буинском районе. Ныне входит в состав Черки-Кильдуразского сельского поселения.

В 1930 г. в селе организован колхоз «1 Мая» (первый председатель — Ш.Шамсетдинов), в 1951 г. вошёл в состав объединённого колхоза «Коммуна», с 1994 г. ассоциация крестьянских хозяйств «Коммуна», с 1999 г. ООО «Коммуна». Жители работают преимущественно в ООО «Коммуна», занимаются полеводством, мясным скотоводством. В селе действуют клуб (в 2000 г. построено новое здание), фельдшерско-акушерский пункт, мечеть (с 1992 г.). До 2016 г. работала начальная школа.

В окрестностях села выявлены археологические памятники: Черки-Ишмяковское поселение I, II (эпоха поздней бронзы).

Среди известных уроженцев села: Ш.Н.Хусаинов (1929–1999) — драматург, заслуженный деятель искусств ТАССР.

Число жителей: в 1782 г. — 71 душа мужского пола; 1859 г. — 594, 1897 г. — 813, 1908 г. — 981, 1920 г. — 879, 1926 г. — 655, 1938 г. — 441, 1949 г. — 345, 1958 г. — 302, 1970 г. — 285, 1979 г. — 94, 1989 г. — 158, 2002 г. — 164, 2010 г. — 155, 2015 г. — 125 чел. (татары).

**ЧЕРКИ-КИЛЬДУРА́ЗЫ** (Кильдураз), село в 1,5 км от р. Свяга, в 21 км к северу от г. Буинск. Известно с 1646 г. В 18 — 1-й половине 19 в. жители относились к категории государственных крестьян. Основные занятия жителей в этот период — земледелие и скотоводство. В начале 20 в. в селе располагалось волостное правление, функционировали мечеть, медресе, 2 ветряные мельницы, 2 бакалейные лавки. В этот период земельный надел сельской общины составлял 841,5 дес.

До 1920 г. село являлось центром Черки-Кильдуразовской волости Тетюшского уезда Казанской губернии. С 1920 г. в составе Тетюшского, с 1927 г. — Буинского кантонов ТАССР. С 10.8.1930 г. в Буинском районе. Ныне центр Черки-Кильдуразского сельского поселения.



1



2



3



4



5



6

*с. Черки-Кильдуразы. 1. Общий вид села; 2. Дом культуры и памятник участникам и погибшим в годы Великой Отечественной войны; 3. Пруд; 4. Мечеть «Гимран»; 5. Школа; 6. Детский сад.*



Р.Х.Абузяров



Р.В.Гафиятуллин



А.Е.Ефремов



Ш.А.Нигматуллин



Т.О.Скиргайло



Р.Р.Хайрутдинов

В 1929 г. в селе организован колхоз «Зия» (первый председатель — С.Ахметов), в 1950 г. вошёл в состав объединённого колхоза «Коммуна» (центральная усадьба в с. Черки-Кильдуразы). С 1994 г. Ассоциация крестьянских хозяйств «Коммуна», с 1999 г. ООО «Коммуна». Жители работают преимущественно в ООО «Коммуна», занимаются полеводством, мясо-молочным скотоводством. В 1924 г. в селе открыта семилетняя школа (в 1930 г. построено новое здание), в 1940 г. преобразована в среднюю, в 1941 г. — в семилетнюю, в 1953 г. — в среднюю (в 1981 г. построено новое здание). В 1992 г. в школе открыт краеведческий музей (основатели — А.З.Гилязов, З.С.Гилязова). В селе действуют республиканский детский санаторий, детский сад (с 1966 г.), дом культуры (в 1978 г. построено новое здание), библиотека, фельдшерско-акушерский пункт, мечеть «Гимран» (с 1990 г., перестроена в 2009 г.).

В окрестностях села выявлены археологические памятники: Черки-Кильдуразские поселения I, II, III, IV (эпоха неолита, поздняя бронза).

Среди известных уроженцев села: Р.Х.Абузяров (р. 1951) — учёный-зоотехник, доктор сельскохозяйственных наук, заслуженный работник сельского хозяйства РТ и РФ, лауреат Государственной премии РТ в области науки и техники, глава Буинского муниципального района РТ (в 2007–2013 гг.); А.М.Ахметов (1930–1985) — хирург-кардиолог, доктор медицинских наук; Ш.А.Нигматуллин (1951–2004) — живописец, монументалист, заслуженный деятель искусств РТ; Т.О.Скиргайло (р. 1945) — педагог, доктор педагогических наук, заслуженный учитель школы РТ и РФ; Р.Р.Хайрутдинов (р. 1964) — историк, кандидат исторических наук, заслуженный работник культуры РТ, лауреат Государственной премии РТ в области науки и техники, Государственной премии им. Г.Тукая; Р.Г.Хузеев (1946–1997) — экономикогеограф, доктор географических наук.

Число жителей: в 1782 г. — 60 душ мужского пола; 1859 г. — 346, 1897 г. — 516, 1908 г. — 655, 1920 г. — 748, 1926 г. — 863, 1938 г. — 821, 1949 г. — 758, 1958 г. — 582, 1970 г. — 540, 1979 г. — 656, 1989 г. — 380, 2002 г. — 367, 2010 г. — 348, 2015 г. — 295 чел. (татары).

**ЧЕРКЪ-КОЩАКОВО** (Казма), село на р. Свяга, в 13 км к северу от г. Буинск. Основано не позднее 2-й половины 17 в. В дореволюционных источниках упоминается также под названием Кошцакова. В 18 — 1-й половине 19 в. жители относились к категории государственных крестьян. Основные занятия жителей в этот период — земледелие и скотоводство. В начале 20 в. в селе функционировали мечеть, медресе, ветряная мельница, 2 бакалейные лавки. В этот период земельный надел сельской общины составлял 899,2 дес.

До 1920 г. село входило в Чирки-Кильдуразовскую волость Тетюшского уезда Казанской губернии. С 1920 г. в составе Тетюшского, с 1927 г. — Буинского кантонов ТАССР. С 10.8.1930 г. в Буинском районе. Ныне входит в состав Черки-Кильдуразского сельского поселения.

В 1930 г. в селе организован колхоз «Алчэчэк», позже переименован в «Ирек», в 1951 г. вошёл в состав колхоза «Ватан» (с. Черки-Гришино), в 2000 г. вышел из его состава и объединился с колхозом «Коммуна». Жители работают преимущественно в ООО «Коммуна», занимаются полеводством, животноводством. До 2010 г. в селе работала начальная школа. В селе действуют клуб (в 2000 г. построено новое здание), фельдшерско-акушерский пункт, мечеть (с 1991 г.).

Среди известных уроженцев села: Р.В.Гафиятуллин (р. 1938) — химик-технолог, доктор технических наук, лауреат Государственной премии СССР, кавалер ордена «Знак Почёта»; Б.З.Халидов (1905–1968) — языковед, востоковед, кандидат филологических наук; Анас Б. Халидов (1929–2001) — востоковед, арабист, исламовед, доктор филологических наук; Ахмед Б. Халидов (1935–2010) — энтомолог, доктор биологических наук, заслуженный деятель науки РТ.

Число жителей: в 1782 г. — 74 души мужского пола; 1859 г. — 419, 1897 г. — 678, 1908 г. — 803, 1920 г. — 787, 1926 г. — 760, 1938 г. — 480, 1949 г. — 390, 1958 г. — 314, 1970 г. — 307, 1979 г. — 316, 1989 г. — 184, 2002 г. — 146, 2010 г. — 112, 2015 г. — 128 чел. (татары).

**ЧУВАШСКИЕ КИЩАКИ** (Чуаш Киштәге), село в 27 км к юго-западу от г. Буинск. Основано во 2-й половине 17 в. В дореволюционных источниках упоминается также под названием Киштак. До 1835 г. жители относи-



Анас Б.Халидов



Ахмед Б.Халидов

лись к категории государственных (до 1860-х гг. — удельных) крестьян. Основные занятия жителей в этот период — земледелие и скотоводство. В 1881 г. открыто Кишачковское народное училище. В начале 20 в. в селе функционировали церковно-приходская школа, 12 торгово-промышленных заведений. В этот период земельный надел сельской общины составлял 784,1 дес.

До 1920 г. село входило в Бурундуковскую волость Буинского уезда Симбирской губернии. С 1920 г. в составе Буинского кантона ТАССР. С 10.8.1930 г. в Буинском, с 10.2.1935 г. в Будённовском, с 29.11.1957 г. в Цильнинском, с 12.10.1959 г. в Буинском районах. Ныне центр Чувашко-Кишачковского сельского поселения.

В 1929 г. в селе организован колхоз «Прогресс», в 1963 г. вошёл в состав укрупнённого колхоза «Родина», в 1982 г. село выделилось в составе колхоза «Россия». С 1994 г. колхоз «Восход», с 2002 г. коллективное предприятие «Восход», с 2004 г. ООО «Агрофирма «Родина», с 2007 г. ООО «Агрофирма им. В.Чернова», с 2013 г. ООО «Ак Барс Буинск». Жители работают преимущественно в ООО «Ак Барс Буинск», занимаются полеводством, мясо-молочным скотоводством. В 1930-е гг. в селе открыта начальная школа, позднее преобразована в неполную среднюю, в 1978 г. — в среднюю (в этом же году построено здание школы). В 1987 г. в школе открыт краеведческий музей (основатель — И.А.Васильев). В селе действуют детский сад (с 1988 г.), дом культуры (в 1978 г. построено новое здание), библиотека, фельдшерско-акушерский пункт.

Число жителей: в 1859 г. — 255, 1897 г. — 595, 1913 г. — 822, 1920 г. — 821, 1926 г. — 911, 1938 г. — 953, 1949 г. — 882, 1958 г. — 910, 1970 г. — 990, 1979 г. — 924, 1989 г. — 512, 2002 г. — 471, 2010 г. — 398, 2015 г. — 403 чел. (чуваши).

**ЧУВАШСКИЕ ЭНТУГАНЫ** (Чуаш Янтуганы), посёлок в бассейне р. Карла, в 35 км к западу от г. Буинск. До 1920-х гг. являлся частью с. Энтуганы, входил в Энтугановскую волость Буинского уезда Симбирской губернии. С 1920 г. в составе Буинского кантона ТАССР. С 10.8.1930 г. в Буинском, с 10.2.1935 г. в Будённовском, с 29.11.1957 г. в Цильнинском, с 12.10.1959 г. в Буинском

районах. Ныне входит в состав Сорок-Сайдакского сельского поселения.

В 1930-е гг. в посёлке организован колхоз «Земледелец», в 1958 г. вошёл в состав объединённого колхоза «Дружба», в 1969 г. — колхоза «Заря». В 2004–2013 гг. ООО «Агрофирма «Дружба». Жители занимаются полеводством.

Среди известных уроженцев посёлка: А.Е.Ефремов (1910–1998) — руководитель сельскохозяйственного предприятия, Герой Социалистического Труда.

Число жителей: в 1926 г. — 166, 1938 г. — 231, 1949 г. — 159, 1958 г. — 99, 1970 г. — 105, 1979 г. — 63, 1989 г. — 30, 2002 г. — 28, 2010 г. — 11, 2015 г. — 11 чел. (чуваши).

**ЧУВАШСКИЙ САРЫКАМЫШ** (Чуаш Сарыкамыш), деревня на р. Свяга, в 30 км к югу от г. Буинск. До 1910-х гг. деревня являлась частью с. Бурундуки (ныне с. Старые Бурундуки).

До 1920 г. входила в Бурундуковскую волость Буинского уезда Симбирской губернии. С 1920 г. в составе Буинского кантона ТАССР. С 10.8.1930 г. в Буинском, с 10.2.1935 г. в Будённовском, с 29.11.1957 г. в Цильнинском, с 12.10.1959 г. в Буинском районах. Ныне входит в состав Бюрганского сельского поселения.

В 1930 г. в деревне организован колхоз им. Сталина. В 1959 г. вошёл в состав объединённого колхоза «Гигант», с 2003 г. СХПК «Гигант», с 2005 г. ООО «Вамин-Буа», с 2014 г. ООО «Ак Барс Буинск». Жители работают преимущественно в ООО «Ак Барс Буинск», занимаются полеводством, мясо-молочным скотоводством. В 1918–1960 гг. в деревне работала школа. В 2010 г. построена часовня.

В окрестностях деревни выявлены археологические памятники: Сарыкамышское поселение II (срубная культура), Старобурундуковское поселение III (срубная культура).

Число жителей: в 1913 г. — 548, 1920 г. — 572, 1926 г. — 650, 1938 г. — 569, 1949 г. — 544, 1958 г. — 490, 1970 г. — 356, 1979 г. — 276, 1989 г. — 181, 2002 г. — 146, 2010 г. — 127, 2015 г. — 120 чел. (чуваши — 85%, русские — 15%).

**ЧУВАШСКОЕ ПИМУРЗИНО** (Чуаш Биморзасы), деревня на р. Большая Тельца, в 18 км к югу от г. Буинск. Основана во 2-й половине 17 в. В дореволюционных источниках упоминается также под названием Пимурзино. До 1835 г. жители относились к категории государственных (до 1860-х гг. — удельных) крестьян. Основные занятия жителей в этот период — земледелие и скотоводство. В начале 20 в. в деревне функционировали церковь, земская школа. В этот период земельный надел сельской общины составлял 426,4 дес.





До 1920 г. деревня входила в Бурундуковскую волость Буинского уезда Симбирской губернии. С 1920 г. в составе Буинского кантона ТАССР. С 10.8.1930 г. в Буинском, с 10.2.1935 г. в Будённовском, с 29.11.1957 г. в Цильнинском, с 12.10.1959 г. в Буинском районах. Ныне входит в состав Кошки-Шемякинского сельского поселения.

В 1931 г. в деревне организован колхоз «Красное Пимурзино», в 1947 г. объединён с колхозами «Красное Шемякино» (с. Кошки-Шемякино) и «Дружба» (д. Татарское Пимурзино) в колхоз им. Чапаева, в 1959 г. вошёл в состав объединённого колхоза «Гигант», в 1989 г. деревня выделена в составе колхоза «Победа». С 2002 г. коллективное хозяйство «Победа», с 2004 г. ООО «Агрофирма «Родина»», с 2007 г. ООО «Агрофирма им. В.Чернова», с 2010 г. ООО «Ак Барс Буинск». Жители работают преимущественно в ООО «Ак Барс Буинск», занимаются полеводством, животноводством. В деревне действуют начальная школа, детский сад (в 2014 г. построено новое здание), дом культуры, фельдшерско-акушерский пункт (в здании многофункционального центра, открыт в 2014 г.).

Среди известных уроженцев деревни: К.К.Петров (1924–2007) — писатель, журналист, кандидат филологических наук, заслуженный работник культуры Чувашской Республики.

Число жителей: в 1859 г. — 276, 1897 г. — 835, 1913 г. — 247, 1920 г. — 277, 1926 г. — 250, 1938 г. — 305, 1958 г. —

391, 1970 г. — 345, 1979 г. — 193, 1989 г. — 171, 2002 г. — 157, 2010 г. — 141, 2015 г. — 149 чел. (чуваши).

**ЧУРАКОВО** (Чурак), деревня в 7 км к северо-западу от г. Буинск. Основана во 2-й половине 17 в. В дореволюционных источниках упоминается также под названием Кабек-Касы (Кибекасси). До 1835 г. жители относились к категории государственных (до 1860-х гг. — удельных) крестьян. Основные занятия жителей в этот период — земледелие и скотоводство. В начале 20 в. в деревне функционировали церковно-приходская школа, торгово-промышленное заведение. В этот период земельный надел сельской общины составлял 468,1 дес.

До 1920 г. деревня входила в Рунгинскую волость Буинского уезда Симбирской губернии. С 1920 г. в составе Буинского кантона ТАССР. С 10.8.1930 г. в Буинском районе. Ныне входит в состав Рунгинского сельского поселения.

В 1930-е гг. в деревне организован колхоз им. Кирова, в 1962 г. вошёл в состав колхоза им. Тельмана (с. Рунга), в 1992 г. деревня выделена в составе колхоза им. Кирова (существовал до 2003 г.). Жители работают преимущественно в ООО «Урожай», занимаются полеводством, мясо-молочным скотоводством. До 2015 г. работала начальная школа (в 1987 г. построено новое здание). В деревне действуют детский сад (с 1986 г.), клуб (с 1978 г.), библиотека, фельдшерско-акушерский пункт.

Среди известных уроженцев деревни: В.И.Краснов-Асли (1900–1978) — писатель, заслуженный работник культуры Чувашской АССР, кавалер ордена Ленина; Г.И.Краснов-Кезенни (1908–1978) — писатель, поэт, переводчик, заслуженный работник культуры Чувашской ССР, кавалер ордена Ленина; С.В.Ялавин (1898–1961) — критик, драматург, прозаик; В.П.Ярхунов (1927–2005) — заслуженный механизатор сельского хозяйства ТАССР, кавалер ордена «Знак Почёта».

Число жителей: в 1859 г. — 174, 1913 г. — 417, 1920 г. — 434, 1926 г. — 503, 1938 г. — 543, 1949 г. — 461, 1958 г. — 498, 1970 г. — 607, 1979 г. — 701, 1989 г. — 496, 2002 г. — 526, 2010 г. — 534, 2015 г. — 558 чел. (чуваши).



д. Чураково. 1. Часовня; 2. Обелиск в память о погибших в годы Великой Отечественной войны; 3. Улица деревни; 4. Библиотека.



**ШАЙМУРЗИНО** (Шэйморза), село на р. Большая Тельца, в 25 км к юго-западу от г. Буинск. Основано в 18 в. До середины 1950-х гг. носило название Нижнее Шаймурзино. До 1860-х гг. жители относились к категории государственных крестьян, выполняли лашманную повинность. Основные занятия жителей в этот период — земледелие и скотоводство. В начале 20 в. функционировали 2 мечети, медресе, 10 торгово-промышленных заведений. В этот период земельный надел сельской общины составлял 1242,8 дес.

До 1920 г. село входило в Старо-Студенецкую волость Буинского уезда Симбирской губернии. С 1920 г. в составе Буинского кантона ТАССР. С 10.8.1930 г. в Буинском, с 10.2.1935 г. в Будённовском, с 29.11.1957 г. в Цильнинском, с 12.10.1959 г. в Буинском районах. Ныне входит в состав Старотинчалинского сельского поселения.

В 1930-е гг. в селе организован колхоз «Сакко», в 1959 г. укрупнён в результате присоединения соседних колхозов. С 2011 г. ООО «Агрофирма «Вамин-Буа», с 2015 г. ООО «Ак Барс Буинск». Жители работают преимущественно в ООО «Ак Барс Буинск», занимаются полеводством, молочным скотоводством. В селе действуют начальная школа (до 2009 г. неполная средняя школа, в 1977 г. построено новое здание), дом культуры (в 1972 г. построено новое здание), библиотека, фельдшерско-акушерский пункт, мечеть (с 2000 г.).

Среди известных уроженцев села: Ф.И.Идиатуллин (р. 1954) — административно-хозяйственный работник, доктор сельскохозяйственных наук, заслуженный работник сельского хозяйства РТ; С.К.Камалетдинов (1885–1954) — педагог, инициатор создания музея истории восточных народов при медресе «Хусаиния».

Число жителей: в 1859 г. — 537, 1897 г. — 862, 1913 г. — 1185, 1920 г. — 1146, 1926 г. — 1120, 1938 г. — 1256, 1949 г. — 1041, 1958 г. — 890, 1970 г. — 1000, 1979 г. — 886, 1989 г. — 337, 2002 г. — 296, 2010 г. — 293, 2015 г. — 293 чел. (татары).

**ШИГАЛЫ́**, село на р. Тоша, в 26 км к востоку от г. Буинск. Основано во 2-й половине 16 в. В дореволюционных источниках упоминается также под названием Карланга. До 1860-х гг. жители относились к категории помещичьих крестьян. Основные занятия жителей в этот период — земледелие, скотоводство, был распространён мукомольный промысел. В начале 20 в. функционировали церковно-приходская школа (1887 г.), 4 ветряные мельницы, 3 торговые лавки. В этот период земельный надел сельской общины составлял 1340 дес.

До 1920 г. село входило в Колунецкую волость Тетюшского уезда Казанской губернии. С 1920 г. в составе Тетюшского, с 1927 г. — Буинского кантонов ТАССР. С 10.8.1930 г. в Тетюшском, с 30.10.1957 г. в Буинском

районах. Ныне входит в состав Яшевского сельского поселения.

В 1930-е гг. в селе организован колхоз «Самолёт», в 1957 г. вошёл в состав Киятского спиртсовхозкомбината (с 1967 г. опытно-производственное хозяйство «Киятское» Всероссийского отделения ВАСХНИЛ), в 1992 г. переименован в ОАО «Киятское». До 1970-х гг. в селе работала начальная школа.

Среди известных уроженцев села: М.Т.Гарнизов (1924–1943) — гвардии сержант, Герой Советского Союза.

Число жителей: в 1782 г. — 231 душа мужского пола; 1859 г. — 453, 1897 г. — 876, 1908 г. — 1020, 1920 г. — 1109, 1926 г. — 784, 1938 г. — 652, 1949 г. — 326, 1958 г. — 317, 1970 г. — 258, 1979 г. — 127, 1989 г. — 65, 2002 г. — 45, 2010 г. — 6, 2015 г. — 6 чел. (русские).

**ЭНТУГА́НЫ** (Янтуган), село в бассейне р. Карла, в 32 км к западу от г. Буинск. Известно с 1652 г. В дореволюционных источниках упоминается также под названием Средняя Чепкас. В 18 — 1-й половине 19 в. жители относились к категории государственных крестьян, выполняли лашманную повинность. Основные занятия жителей в этот период — земледелие, скотоводство, были распространены плотничный и мукомольный промыслы, торговля. В начале 20 в. в селе располагалось волостное правление, функционировали 4 мечети, 3 медресе, 13 торгово-промышленных заведений. В этот период земельный надел сельской общины составлял 3053,2 дес.

До 1920 г. село являлось центром Энтугановской волости Буинского уезда Симбирской губернии. С 1920 г. в составе Буинского кантона ТАССР. С 10.8.1930 г. в Буинском, с 10.2.1935 г. в Будённовском, с 29.11.1957 г. в Цильнинском, с 12.10.1959 г. в Буинском районах. Ныне центр Энтуганского сельского поселения.

В 1919 г. в селе организован совхоз «Энтугановский», в 1929 г. — колхоз «Красный Энтуган» (первый председатель — А.Зиганшин), в 1931 г. село входило в состав колхоза «Земледелец», в 1959 г. объединён с колхозом «Ударник» (с. Вольный Стан) в колхоз им. Маркса, в 1999 г. вошёл в состав колхоза «Юлдуз». С 2000 г. СХПК им. Т.Фаттахова, с 2004 г. ООО «Агрофирма «Дружба», с 2013 г. ООО «Ак Барс Буинск». В 1989–1994 гг. в селе действовал маслозавод. Жители работают преимущественно в ООО «Ак Барс Буинск», занимаются полеводством, мясо-молочным скотоводством. В 1926 г. в селе открыта школа крестьянской молодёжи, в 1939 г. преобразована в среднюю, в 1941 г. — в семилетнюю, в 1953 г. — в среднюю (в 1976 г. построено новое здание). В 1990 г. в школе открыт краеведческий музей (основатели — А.К.Айзатуллов, Ф.Ш.Даутов). В селе действуют



М.Т.Гарнизов



дом культуры (в 1973 г. построено новое здание), детский сад (с 1985 г.), библиотека, фельдшерско-акушерский пункт, мечеть (с 1991 г.). С 2014 г. при доме культуры действует фольклорный ансамбль «Асылъяр».

Среди известных уроженцев села: И.И.Айнатуллов (р. 1958) — заслуженный артист РТ; К.А.Сагдеев (р. 1963) — преподаватель, кандидат химических наук.

Число жителей: в 1859 г. — 1013, 1897 г. — 1395, 1913 г. — 1404, 1920 г. — 1691, 1926 г. — 1420, 1938 г. — 1125, 1949 г. — 894, 1958 г. — 783, 1970 г. — 1133, 1979 г. — 707, 1989 г. — 547, 2002 г. — 474, 2010 г. — 473, 2015 г. — 439 чел. (татары).

**ЯНГА-АУЛ** (Яңавыл), деревня в 1 км от р. Свяга, в 10 км к юго-востоку от г. Буинск. Основана в 1920-х гг. Со времени основания в составе Буинской волости Буинского кантона ТАССР. С 10.8.1930 г. в Буинском районе. Ныне входит в состав Адав-Тулумбаевского сельского поселения.

В 1930-е гг. в деревне организован колхоз «КИМ», в 1950-е гг. вошёл в состав колхоза «Победитель» (с. Ивашевка), в 1958 г. — колхоза им. Коминтерна (с. Адав-Тулумбаево). Жители занимаются полеводством. До 1995 г. в деревне работала начальная школа, до 1999 г. — клуб. Действуют фельдшерско-акушерский пункт, мечеть «Назыф» (с 1999 г.).

Число жителей: в 1926 г. — 110, 1938 г. — 249, 1949 г. — 215, 1958 г. — 202, 1970 г. — 304, 1979 г. — 196, 1989 г. — 87, 2002 г. — 50, 2010 г. — 38, 2015 г. — 22 чел. (татары).

**ЯСКУЛЬ** (Яскул), деревня в 23 км к югу от г. Буинск. Основана в 1930-х гг. Со времени основания в Буинском,

с 10.2.1935 г. в Будённовском, с 29.11.1957 г. в Цильнинском, с 12.10.1959 г. в Буинском районах. Ныне входит в состав Альшеевского сельского поселения.

В 1930-е гг. в деревне организован колхоз «Красный Яскул» (первый председатель — Е.Якманов), в 1963 г. вошёл в состав укрупнённого колхоза «Родина» (с. Альшеево). С 2004 г. ООО «Агрофирма «Родина»», с 2007 г. ООО «Агрофирма им. В.Чернова», с 2011 г. ООО «Агрофирма «Тахаръял»», с 2013 г. ООО «Ак Барс Буинск». Жители работают преимущественно в ООО «Ак Барс Буинск», на элеваторе с. Старые Бурундуки, занимаются полеводством, животноводством. В деревне действует фельдшерско-акушерский пункт. До 2016 г. работала начальная школа, до 2012 г. — клуб.

Среди известных уроженцев деревни: А.Я.Ерусланов (Назул Антал) (1932–1987) — писатель, поэт, переводчик.

Число жителей: в 1938 г. — 491, 1949 г. — 378, 1958 г. — 417, 1970 г. — 553, 1979 г. — 480, 1989 г. — 150, 2002 г. — 148, 2010 г. — 138, 2015 г. — 120 чел. (чуваши).

**ЯШЕВКА**, село на р. Киятка, в 27 км к юго-востоку от г. Буинск. Известно с 1646 г. как Киять. В дореволюционных источниках упоминается также под названием Малое Богородское. До 1860-х гг. жители относились к категории помещичьих крестьян. Основные занятия жителей в этот период — земледелие и скотоводство. В начале 20 в. в селе функционировали Богородицкая церковь, земская школа (1866 г.), водяная и 6 ветряных мельниц, кузница, казённая винная и 3 торговые лавки. В этот период земельный надел сельской общины составлял 1480 дес.

До 1920 г. село входило в Колунецкую волость Тетюшского уезда Казанской губернии. С 1920 г. в составе Тетюшского, с 1927 г. — Буинского кантонов ТАССР. С 10.8.1930 г. в Тетюшском, с 30.10.1957 г. в Буинском районах. Ныне центр Яшевского сельского поселения.



А.Я.Ерусланов  
(Назул Антал)



1



2



3



4

д. Янга-Аул. 1. Мечеть «Назыф»; 2. Улица деревни; 3. Памятник погибшим в годы Великой Отечественной войны; 4. Дом с элементами резьбы по дереву.





С 1937 г. село в составе колхоза «Непобедимый», в 1957 г. вошёл в состав Киятского спиртсовхозкомбината (с 1967 г. опытно-производственное хозяйство «Киятское» Всероссийского отделения ВАСХНИЛ). В 1991 г. село выделилось в опытно-производственное хозяйство «Яшевское». Жители работают преимущественно на предприятиях г. Буинск, КФХ, занимаются полеводством, мясо-молочным скотоводством. В селе действуют дом культуры (в 1982 г. построено новое здание), детский сад (с 1991 г.), фельдшерско-акушерский пункт. До 2006 г. в селе работала неполная средняя школа (до 2011 г. — начальная).

В окрестностях села выявлен археологический памятник — Яшевское селище (общепушкарский памятник).

Число жителей: в 1782 г. — 186 душ мужского пола; 1859 г. — 772, 1897 г. — 1002, 1908 г. — 1114, 1920 г. — 1198, 1926 г. — 1202, 1938 г. — 991, 1949 г. — 590, 1958 г. — 560, 1970 г. — 500, 1979 г. — 344, 1989 г. — 193, 2002 г. — 248, 2010 г. — 213, 2015 г. — 220 чел. (русские — 94%, чуваша — 5%).

#### Литература

- Абдуллин Ф. Туган авылым Шэйморза: Шэйморза — Буа төбәге турында тарихи-док. повесть. — Казан, 1998. — 93 б.
- Айди Т. Знатные люди из села Аксу // Гасырлар авазы = Эхо веков. — 2010. — № 3/4. — С. 274–279.
- Ахмадуллин Ш.А. Буинск: страницы истории. — Казань, 1991. — 167 с.
- Ахметов М. Учёные, вышедшие из сёл колхоза «Коммуна» // Гасырлар авазы = Эхо веков. — 2010. — № 1/2. — С. 313–314.
- Әхмәдулла Ш. Адав-Толымбай // Татар иле. — 2000. — № 38–41.
- Әхмәдулла Ш. Толымбай авылы // Мирас. — 2006. — № 3–5.
- Әхмәдулла Ш. Укытучы язмалары. — Казан, 2006. — 227 б.
- Әхмәтжанова Ф. Черкендә бер көн — 2 // Ватаным Татарстан. — 2014. — 13 май.
- Әһлиуллин М. Буа — республика ул // Татарстан. — 2000. — № 10. — Б. 26–31.
- Әһлиуллин М. Сынауларның юлы озын // Ватаным Татарстан. — 2016. — 13 апр.
- Әһлиуллин М. Якты эз. — Казан, 2002. — 117 б.
- Басырова Ә. Лук, селёдка и картошка, или Путешествие в Буинск // Идель. — 2013. — № 5. — С. 52–55.
- Бикчуров С.З., Гыймадиев М.М. Шэйморза (иске Шэйморза авылы тарихи сәхифәләрдә). — Казан, 2009. — 277 б.
- Бондаревская О. К Баки Урманче в Черки-Гришино // Татарстан. — 2017. — № 3. — С. 36–39.
- Буа = Буинск: Фотобуклет. — Казан, [Е.к.]. — 22 б.
- Буинск, мой край родной! // Право и жизнь в Татарстане. — 2013. — № 6 (нояб.–дек.). — С. 34–36.
- Буинская энциклопедия. — Казань, 2010. — 391 с.
- Буинские просторы = Буа ыгым — тау ыгым. — Казань, 2000. — 448 с.
- Буинский район. Потенциал развития: Тематическая подборка, посв. Буинскому району // Элита Татарстана. — 2013. — Окт. — С. 77–85.
- Гавриленко А. Село не простое, не золотое — морковное // Республика Татарстан. — 2001. — 8 дек.
- Галиуллин Ф. Авылыма сугыш үтмәсә дә // Гасырлар авазы = Эхо веков. — 2005. — № 1. — Б. 57–63.
- Галиуллин Ф. Буа бездән башлана // Гасырлар авазы = Эхо веков. — 1999. — № 3/4. — Б. 215–221.
- Гарипова Ф. Авылларыбыз тарихы: Исәк // Казан утлары. — 2013. — № 2. — Б. 152.
- Гарифуллин Д. Знатные люди из села Аксу // Гасырлар авазы = Эхо веков. — 2010. — № 3/4. — С. 274–279.
- Гасыр кичкән Исәк мәктәбе: 1911–2011. — Казан, 2011. — 216 б.
- Гимадеев М. Шаймурзино — родная земля // Татарские края. — 2007. — № 5.
- Гимадетдинов Н. Хлеборобный край // Местное самоуправление в Татарстане. — 2014. — № 3 (сент.). — С. 16–19.
- Даутов Ф. Село с богатой историей // Знамя. — 2004. — 24 нояб.
- Дёмина И. Село женихов, юмористов и... авантюристов // Республика Татарстан. — 2002. — 26 дек.
- Емельянов П.А. Родина. — Наб. Челны, 2016. — 51 с.
- Жәләл Р. Юкка чыккан авыл язмышы // Татар иле. — 2006. — № 41.
- Зәйнуллин И.Г. Буа районы // Казан утлары. — 1986. — № 2. — Б. 160–163.
- Зөя бие — туган жирем: Буа районы күмәк хужалыгы «Коммуна». — Казан, 2005. — 192 б.
- Зыятдинов Р., Зыятдинов К., Хәлиуллин И. Әлки ядкәре. — Казан, 2011. — 223 б.
- Историко-культурный атлас Буинского района Республики Татарстан. — Казань, 2014. — 100 с.
- Камалов Б. Кулга-кул тотынып. — Казан, 1970. — 112 б.
- Карташова Л. Крутится гончарный круг // Республика Татарстан. — 2011. — 25 нояб.
- Кузьмин В. Толымбай авылы агитаторлары: бер агитколлективның эш тәҗрибәсенән. — Казан, 1944. — 35 б.
- Литвин А.Л. Первые коллективные и советские хозяйства Среднего Поволжья (1918–1920) // Из истории Татарии. — Казань, 1970. — Сб. 4. — С. 69–117.
- Маликов Р.И. Буа шәһәрәнен мөселман гыйбадәтханәләре тарихы. — Казан, 2009. — 144 с.
- Маликов Р.И. Известные шакирды и выпускники Буинского медресе (1805–2015). — Казань, 2015. — 27 с.



42. Маликов Р.И. История Буинского медресе: 210-летнему юбилею Буинского медресе посвящается. — Казань, 2015. — 35 с.
43. Мифтахова Г. Торжества на малой родине художника // Республика Татарстан. — 2011. — 17 февр.
44. Мөхәммәтжанов М.Т. Авыл көткән янaryш. — Казан, 1989. — 80 б.
45. Мусин М. Авылым сүнеп бара // Татар иле. — 2005. — № 43.
46. Ризванов Г. Без — авыл балалары // Ватаным Татарстан. — 2017. — 8 нояб.
47. Ризванов Г. Толымбайда ачу сакламыйлар // Ватаным Татарстан. — 2018. — 30 гыйн.
48. Салихов Р.Р., Хайрутдинов Р.Р. Из истории населённых пунктов Буинского района Республики Татарстан. — Казань, 2002. — 108 с.
49. Сәлах Р. Буа — әдәби төбәк, яки Тау ягында кунакта // Идел. — 2010. — № 5. — Б. 18–19.
50. Синчугова О. Родной чужой Буинск // Казань. — 2014. — № 6. — С. 102–105.
51. Соболева Г. С чего начинается история // Молодёжь Татарстана. — 1999. — 5 авг.
52. Субботкин А. На древней земле Ураз-батыра // Республика Татарстан. — 2006. — 15 апр.
53. Сункишев А.Г. Истәлекле биналар, истәлекле урыннар = Памятные здания, памятные места: Апас. Кайбыч. Тәтеш. Югары Ослан. Буа. Кама Тамагы. — Казан, 2009. — 172 б.
54. Сунчелей Б. Буинцы на руководящих постах // Гасырлар авазы = Эхо веков. — 2010. — № 1/2. — С. 314–317.
55. Сунчелей Б. Их имена носят буинские улицы (к 230-летию города Буинска Республики Татарстан) // Гасырлар авазы = Эхо веков. — 2009. — № 2. — С. 154–157.
56. Суханова Л. Феномен села Рунга // Республика Татарстан. — 2002. — 2 нояб.
57. Туган туфрак жылысы / Төз. Н.Бикмуллин. — Казан, 2000. — 238 б.
58. Урманченыйң үз йорты булды // Шәһри Казан. — 2012. — 10 февр.
59. Фәйзова Ф. Балачакка кайтып килдек // Ватаным Татарстан. — 2016. — 29 июнь.
60. Фәхретдинов Ж. Гасырлар кичеп // Ватаным Татарстан. — 2003. — 4 июнь.
61. Хәлимова Г. Ташлы авыл тарихы // Байрак. — 2004. — 22 сент.
62. Хәлиуллин И. Яңа Тинчәле таңы. — Казан, 2006. — 223 б.
63. Хәсәнов З. Югары Лашчы авылы тарихы. — Казан, 2004. — 71 б.
64. Шәрапова Й. Бер горурлык хисе яна миндә // Ватаным Татарстан. — 2016. — 27 дек.
65. Шәрапова Й. Сиңа кайттык, авыл! // Шәһри Казан. — 2017. — 21 нояб.
66. Якты эз / Авт.-төз. М.Әһлиуллин. — Казан, 2002. — 120 б.
67. Ямьле Бола буенда / Төз. М.Әһлиуллин. — Казан, 2004. — 176 б.

## В ПОДГОТОВКЕ КНИГИ ПРИНЯЛИ УЧАСТИЕ:

**Авторы-составители статей:** Х.А.Абдулкаюмов, Л.М.Айнутдинова, Р.А.Айнутдинов, Л.Р.Аскарлова, Р.А.Асрутдинова, Ф.А.Ахметшина, С.Г.Белов, Ф.Г.Бурганов, Д.М.Васильев, Г.М.Габдулхакова, О.В.Ерёгин, Н.А.Кореева, Р.Р.Мусабекова, А.И.Ногманов, Г.Э.Рафикова, Ч.Х.Саматова, А.Б.Султанбеков, С.А.Файзуллин, Б.Л.Хамидуллин, А.Н.Хасанова.

**Научно-информационное обеспечение и библиографирование:** З.З.Гилязов, Р.Ф.Шарапова.

**Научно-методическое редактирование:** Л.М.Айнутдинова, Г.Э.Рафикова.

**Литературное редактирование и корректура:** Л.Т.Мухаметшина, Л.Т.Нигьмятзянова.

**Подбор, систематизация и обработка иллюстраций:** Г.Р.Давлетьянова, Ф.А.Ибрагимова; **актуализация карт:** Р.Г.Нурмухаметов.

**Дизайн макета:** Ф.А.Ибрагимова.

**Вёрстка:** Г.Х.Галимуллина, Ф.А.Ибрагимова, А.Б.Насибуллина, Р.Р.Салахиев.

**Специальные съёмки:** Л.М.Айнутдинова, Г.Р.Давлетьянова, О.В.Ерёгин, А.И.Ногманов, Б.Л.Хамидуллин, Р.Н.Шакиров.

Институт татарской энциклопедии и регионоведения АН РТ выражает особую благодарность Геральдическому совету РФ при Президенте РФ и Геральдическому совету РТ при Президенте РТ за предоставленные ими изображения гербов районов Республики Татарстан.

В томе также использованы фотографии А.В.Черенкова, с официальных сайтов муниципальных районов Республики Татарстан, Республиканского центра развития традиционной культуры, Народного каталога православной архитектуры, Виртуального музея Великой Отечественной войны Республики Татарстан, Команды «Кочующие», из архивов Региональной детской общественной организации «Созвездие – Йолдызлык».

За помощь, оказанную в разработке материалов настоящего тома, Институт татарской энциклопедии и регионоведения Академии наук Республики Татарстан выражает признательность помощнику Государственного Советника РТ Н.Н.Шайдуллиной; ведущему научному сотруднику Национальной библиотеки РТ Р.Ф.Марданову; заместителю директора по информатизации Национальной библиотеки Чувашской Республики Г.А.Быковой; аппаратам администраций Агрызского, Азнакаевского, Аксубаевского, Актанышского, Алексеевского, Алькеевского, Альметьевского, Апастовского, Арского, Атнинского, Бавлинского, Балтасинского, Бугульминского и Буинского районов; в Агрызском районе: сотрудникам Музея истории и

культурного наследия, Музея истории села Иж-Бобья (лично А.Ф.Хисматуллиной, Н.Р.Маннаповой), директору Кулегашской школы О.А.Третьякову, краеведу, библиотекарю д. Сосново А.К.Айтгановой; в Азнакаевском районе: сотрудникам Азнакаевского краеведческого музея (лично директору И.И.Халиковой), директору МБУ «ЦБС Азнакаевского муниципального района» Л.Т.Муртазиной, учителю Тумутукской школы А.Т.Вахитовой, сотрудникам Чалпинской школы – учителю Э.Ф.Закиевой и руководителю музея Л.В.Халиковой, руководителю сельскохозяйственного предприятия И.В.Закирову, руководителю музея Г.Галиева при Урманяевской школе Э.Т.Ихсановой, руководителю музея школы №2 пгт Актюбинский Ф.А.Кашаповой, руководителю музея Асеевской школы И.Ф.Мутигуллину, учителю школы №8 г.Азнакаево Х.А.Хайретдинову, руководителю музея школы №1 г.Азнакаево А.Р.Якуповой; в Аксубаевском районе: заместителю начальника отдела по взаимодействию с органами местного самоуправления и методико-информатизационной работе Совета муниципального района И.А.Николаевой; в Актанышском районе: сотрудникам Актанышского краеведческого музея (лично директору М.М.Аглетдинову), руководителю музея Такталачукской школы А.А.Газетдиновой, заведующей Домом-музеем Ш.Шаймиева Г.Ф.Гибадуллиной, основателю школьного музея в с. Шайчурино Г.К.Муллагалиевой, руководителю музея Зубаировской школы Н.Г.Хазиповой, руководителю музея Аккузовской школы Д.М.Шавалиеву; в Алексеевском районе: сотрудникам Музея родного края им. В.И.Абрамова (лично директору О.Г.Кладовой); в Алькеевском районе: сотрудникам Историко-краеведческого музея имени С.М.Лисенкова (лично директору Ю.З.Зарипову), методисту управления образования Р.Г.Яруллиной; в Альметьевском районе: журналисту, сотруднику НГДУ «Ямашнефть» И.А.Биктимерову, директору Национально-культурного центра «Эльмэт» А.А.Валеевой; в Апастовском районе: сотрудникам Апастовского краеведческого музея (лично директору Р.Г.Ногманову), музея Сары Садыковой (с. Туттаево), директору Каратунского хлебоприёмного предприятия А.С.Горохову, краеведу А.Г.Сункишеву, сотруднику отдела образования Р.Р.Шавалиевой; в Арском районе: сотрудникам Арского историко-этнографического музея «Казан арты», музея «Алифба» и Литературно-мемориального музейного комплекса Г.Тукая, директору Музея М.Магдеева Х.К.Габидуллиной, сотрудникам отдела образования, управления сельского хозяйства и продовольствия, учителям Сизинской школы Э.Р.Исмагиловой и Сикертанской школы Р.Р.Нагимовой; в Атнинском районе: коллективу Атнинского краеведческого музея (лично директору Э.М.Гилязовой),



---

сотрудникам Атнинской центральной библиотеки, краеведу Г.С.Нигъматжанову, методисту отдела образования А.М.Хуснутдиновой; в Бавлинском районе: сотрудникам Бавлинского краеведческого музея (лично директору И.А.Бадуртиновой), руководителю литературного музея Мусы Джалиля при школе №6 Р.Х.Камалутдиновой; в Балтасинском районе: сотрудникам Музея истории Сибирского тракта и М.Джалиля (д. Карадуван), Краеведческого музея «Дружба народов» (с. Ципья) и Литературного музея-усадьбы им. М.Файзи (с. Шуда), краеведам Р.Ш.Зарипову (с. Тюнтер) и Г.С.Мухаметшину (пгт Балтаси), учителю Среднекушкетской школы Е.Г.Тихонову; в Бугульминском районе: сотрудникам Бугульминского краеведческого музея (лично директору Н.Н.Несыновой);

в Буинском районе: сотрудникам Буинского краеведческого музея (лично директору Л.М.Ахметзяновой), руководителю музея Альшеевской школы В.А.Афанасьеву, руководителю музея Чувашско-Кищаковской школы И.В.Емельяновой, руководителю музея Черки-Кильдуразской школы Д.А.Зиатдиновой, руководителю музея Энтуганской школы Р.М.Заляловой, учителю Ново-Чечкабской школы Г.Д.Хисамеевой, главе Бик-Утеевского сельского поселения Р.З.Залялетдинову, главе Верхнелацинского сельского поселения С.В.Иванову, главе Мокросавалеевского сельского поселения В.П.Носову, директору краеведческого музея с. Нижний Наратбаш З.Б.Хисамову.

## СПИСОК СОКРАЩЕНИЙ














б.ч. – большая часть	гг. – годы, города	ед. хр. – единица хранения	км – километр	р. – река
в., вв. – век, века	д. – деревня	ж.-д. ст. – железнодорожная станция	н. э. – наша эра	с. – село
в т.ч. – в том числе	дд. – деревни	им. – имени	оз. – озеро	сс. – сёла
г. – год, город	дес. – десятая		пгт – посёлок городского типа	тыс. – тысяча
га – гектар	др. – другие			чел. – человек

## ОСНОВНЫЕ АББРЕВИАТУРЫ

АКХ – ассоциация крестьянских хозяйств	НГДУ – нефтегазодобывающее управление	РФ – Российская Федерация
АО – акционерное общество	НПО – научно-производственное объединение	СМ – Совет Министров
ВДНХ – Выставка достижений народного хозяйства	ОАО – открытое акционерное общество	СНК – Совет народных комиссаров
ВКП(б) – Всесоюзная коммунистическая партия (большевиков)	ООО – общество с ограниченной ответственностью	СПК – сельскохозяйственный производственный кооператив
ВЛКСМ – Всесоюзный ленинский коммунистический союз молодёжи	ПАО – публичное акционерное общество	СПСК – сельскохозяйственный потребительский снабженческий кооператив
ВЦСПС – Всесоюзный центральный совет профессиональных союзов	ПМК – передвижная механизированная колонна	СССР – Союз Советских Социалистических Республик
ГУП – государственное унитарное предприятие	ПСХК – производственный сельскохозяйственный кооператив	СХК – сельскохозяйственный кооператив
ГЭС – гидроэлектростанция	ПТУ – профессионально-техническое училище	СХПК – сельскохозяйственный производственный кооператив
ЗАО – закрытое акционерное общество	РАМН – Российская академия медицинских наук	ТАССР – Татарская Автономная Советская Социалистическая Республика
ИП – индивидуальный предприниматель	РСФСР – Российская Советская Федеративная Социалистическая Республика	ТООЗ – товарищество по обработке земли
КМ – Кабинет Министров	РТ – Республика Татарстан	ТССР – Татарская Советская Социалистическая Республика
КФХ – крестьянское (фермерское) хозяйство	РТС – Российская торговая система / районная техническая станция	ЦИК – Центральный исполнительный комитет
МТС – машинно-тракторная станция	РЭС – районная электрическая сеть	ЧП – частное предприятие
МЧС – Министерство по чрезвычайным ситуациям		

## УСЛОВНЫЕ ОБОЗНАЧЕНИЯ

### НА АДМИНИСТРАТИВНЫХ КАРТАХ РАЙОНОВ РЕСПУБЛИКИ ТАТАРСТАН

<b>Населённые пункты</b>		<b>Границы</b>	
	Столица Республики Татарстан город Казань		республик и областей
	Центры районов		районов
<b>По типу поселений</b>		<b>Пути сообщения</b>	
<b>БУГУЛЬМА</b>	Города		Железные дороги
<b>НИЖ. МАКТАМА</b>	Посёлки городского типа		Главные автомобильные дороги, их номера
<i>Чишма</i>	Населённые пункты сельского типа		Прочие автомобильные дороги: а) с покрытием б) без покрытия
<b>По количеству жителей</b>			Реки. Водохранилища
	от 10 000 и более		
	от 1 000 до 10 000		
	от 500 до 1 000		
	менее 500		

---

**НАСЕЛЁННЫЕ ПУНКТЫ  
РЕСПУБЛИКИ ТАТАРСТАН**  
ИЛЛЮСТРИРОВАННАЯ ЭНЦИКЛОПЕДИЯ

Литературное редактирование и корректура  
*Л.Т.Мухаметшина, Л.Т.Нигъмәтзянова*

Дизайн макета  
*Ф.А.Ибрагимова*

Компьютерная вёрстка  
*Г.Х.Галимуллина, Ф.А.Ибрагимова, А.Б.Насибуллина, Р.Р.Салахиев*

Формат 84×108/16. Печать офсетная. Гарнитура «Petersburg».  
Усл.печ.л. 74,76. Тираж 2000. Заказ \_\_\_\_\_

ОП «Институт татарской энциклопедии и регионоведения АН РТ»  
420015, г. Казань, ул. Пушкина, 56.  
e-mail: info-ite@mail.ru

Отпечатано с готового оригинал-макета в ООО «Фолиант»  
г. Казань, ул. Профсоюзная, 17в  
Тел. +7(843) 292-27-25  
E-mail: foliantkazan@mail.ru  
Web: print-kzn.ru